

Agentschap  
Onroerend  
Erfgoed

---

# PERCEELRAPPORT ONROEREND ERFGOED

Perceelnummer 46002A0274/00\_000

---

Dit rapport is opgevraagd op 02-02-2024 om 10.37 uur via <https://geo.onroenderfgoed.be>.

De gegevens in dit perceelrapport zijn een momentopname van de situatie op het moment van de opvraging. Raadpleeg <https://geo.onroenderfgoed.be> voor de meest actuele juridische situatie. Deze kan nadien nog veranderen.

## INLEIDING

Het Perceelrapport Onroerend Erfgoed bevat gegevens van het agentschap Onroerend Erfgoed over het aanwezige erfgoed op een perceel. Het rapport biedt een overzicht van het erfgoed waaraan juridische gevolgen verbonden zijn.

Op [www.onroenderfgoed.be](http://www.onroenderfgoed.be) vindt u alle informatie over de soorten erfgoed, uw rechten en plichten en mogelijkheden tot financiële steun en fiscale voordelen.

## ADMINISTRatieve GEGEVENS

Postadres(sen): Niet gekend

Gemeente: Sint-Niklaas

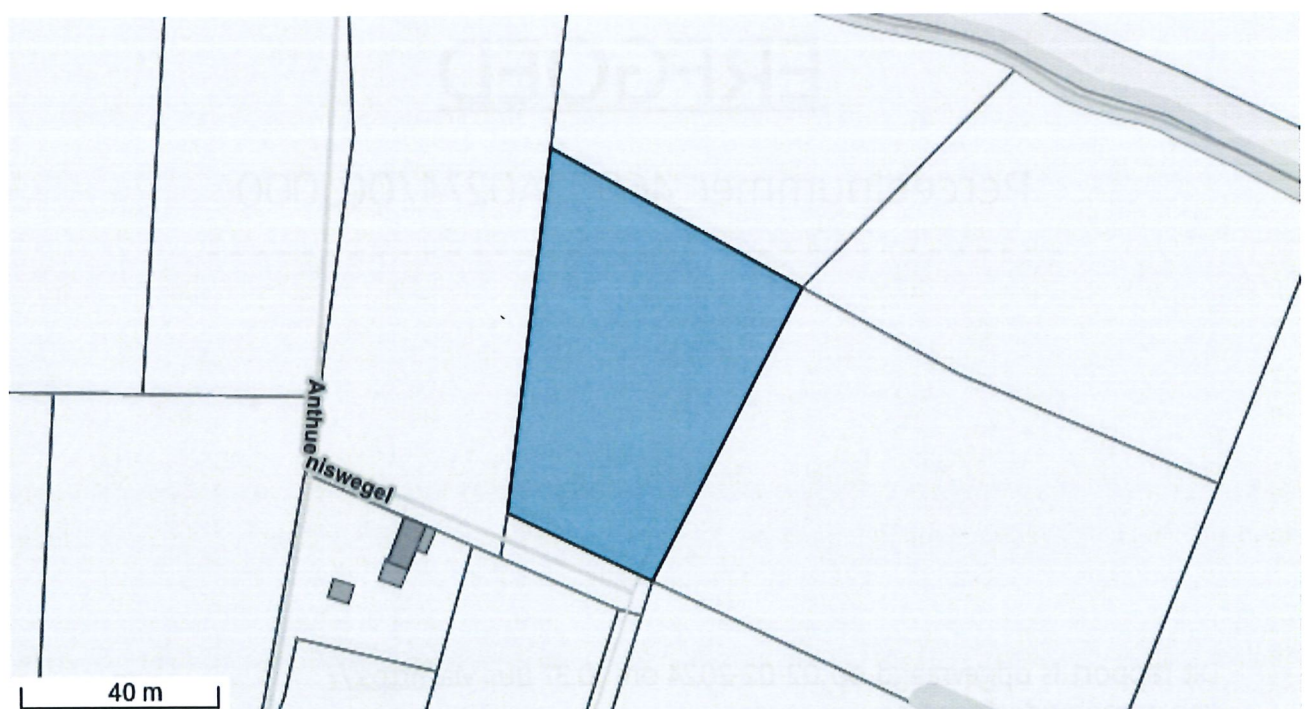
Kadastrale afdeling: SINT-NIKLAAS 9 AFD/BELSELE/

Kadastrale sectie: A

Perceel: 0274/00\_000

Capakey: 46002A0274/00\_000

Oppervlakte perceel: 3111.08m<sup>2</sup>



### Het opgevraagde perceel is geen:

- Beschermd monument
- Beschermd stads- of dorpsgezicht
- Beschermd cultuurhistorisch landschap
- Beschermd archeologische site
- Overgangszone
- Vastgesteld landschappelijk erfgoed

- Vastgestelde archeologische zone
- Vastgesteld landschapsatlasrelict
- Vastgestelde houtige beplanting met erfgoedwaarde
- Vastgestelde historische tuin of park
- Vastgesteld bouwkundig erfgoed
- Erfgoedlandschap
- Gebied geen archeologie
- Unesco werelderfgoed bufferzone
- Unesco werelderfgoed kernzone



Agentschap  
Onroerend  
Erfgoed

---

# PERCEELRAPPORT ONROEREND ERFGOED

Perceelnummer 46002A0275/00A000

---

Dit rapport is opgevraagd op 02-02-2024 om 10.35 uur via <https://geo.onroenderfgoed.be>.

De gegevens in dit perceelrapport zijn een momentopname van de situatie op het moment van de opvraging. Raadpleeg <https://geo.onroenderfgoed.be> voor de meest actuele juridische situatie. Deze kan nadien nog veranderen.

## INLEIDING

Het Perceelrapport Onroerend Erfgoed bevat gegevens van het agentschap Onroerend Erfgoed over het aanwezige erfgoed op een perceel. Het rapport biedt een overzicht van het erfgoed waaraan juridische gevolgen verbonden zijn.

Op [www.onroerenderfgoed.be](http://www.onroerenderfgoed.be) vindt u alle informatie over de soorten erfgoed, uw rechten en plichten en mogelijkheden tot financiële steun en fiscale voordelen.

## ADMINISTRATIEVE GEGEVENS

Postadres(sen): Niet gekend

Gemeente: Sint-Niklaas

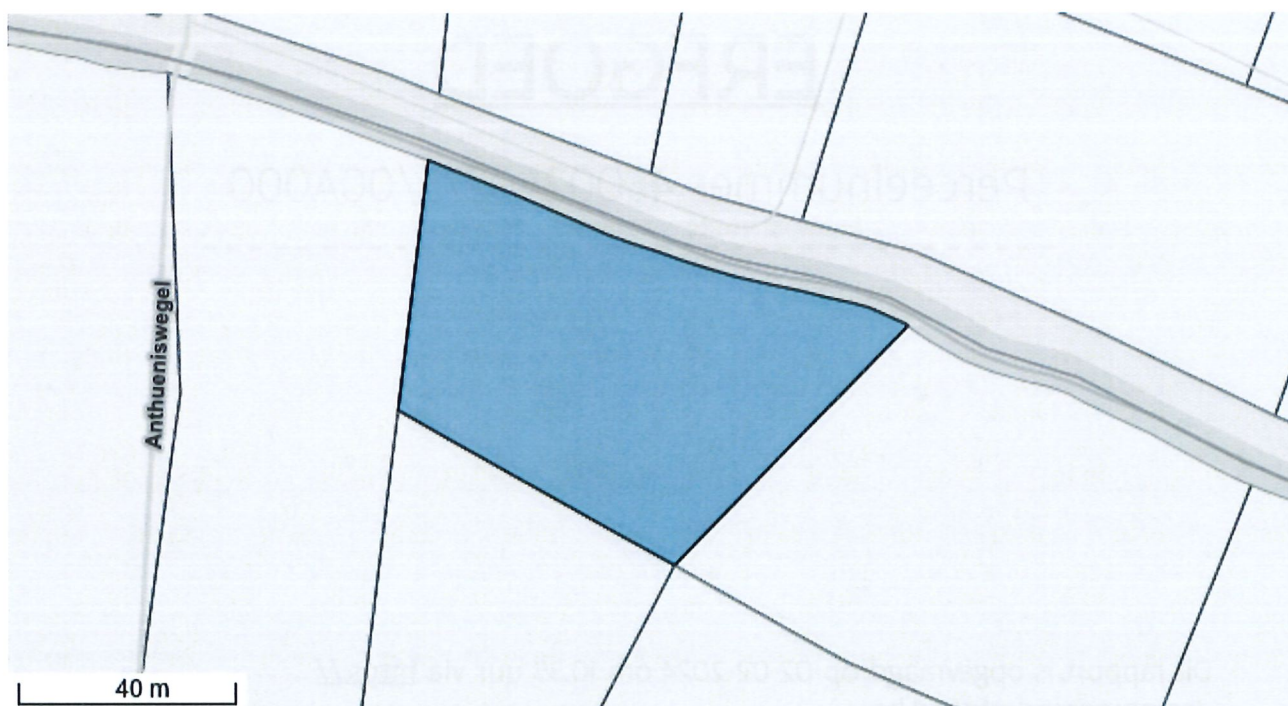
Kadastrale afdeling: SINT-NIKLAAS 9 AFD/BELSELE/

Kadastrale sectie: A

Perceel: 0275/00A000

Capakey: 46002A0275/00A000

Oppervlakte perceel: 3771.44m<sup>2</sup>



### Het opgevraagde perceel is geen:

- Beschermd monument
- Beschermd stads- of dorpsgezicht
- Beschermd cultuurhistorisch landschap
- Beschermd archeologische site
- Overgangszone
- Vastgesteld landschappelijk erfgoed

- Vastgestelde archeologische zone
- Vastgesteld landschapsatlasrelict
- Vastgestelde houtige beplanting met erfgoedwaarde
- Vastgestelde historische tuin of park
- Vastgesteld bouwkundig erfgoed
- Erfgoedlandschap
- Gebied geen archeologie
- Unesco werelderfgoed bufferzone
- Unesco werelderfgoed kernzone





Agentschap  
Onroerend  
Erfgoed

---

# PERCEELRAPPORT ONROEREND ERFGOED

Perceelnummer 46002A0277/00A000

---

Dit rapport is opgevraagd op 02-02-2024 om 10.35 uur via <https://geo.onroenderfgoed.be>.

De gegevens in dit perceelrapport zijn een momentopname van de situatie op het moment van de opvraging. Raadpleeg <https://geo.onroenderfgoed.be> voor de meest actuele juridische situatie. Deze kan nadien nog veranderen.

## INLEIDING

Het Perceelrapport Onroerend Erfgoed bevat gegevens van het agentschap Onroerend Erfgoed over het aanwezige erfgoed op een perceel. Het rapport biedt een overzicht van het erfgoed waaraan juridische gevolgen verbonden zijn.

Op [www.onroenderfgoed.be](http://www.onroenderfgoed.be) vindt u alle informatie over de soorten erfgoed, uw rechten en plichten en mogelijkheden tot financiële steun en fiscale voordelen.

## ADMINISTRATIEVE GEGEVENS

Postadres(sen): Niet gekend

Gemeente: Sint-Niklaas

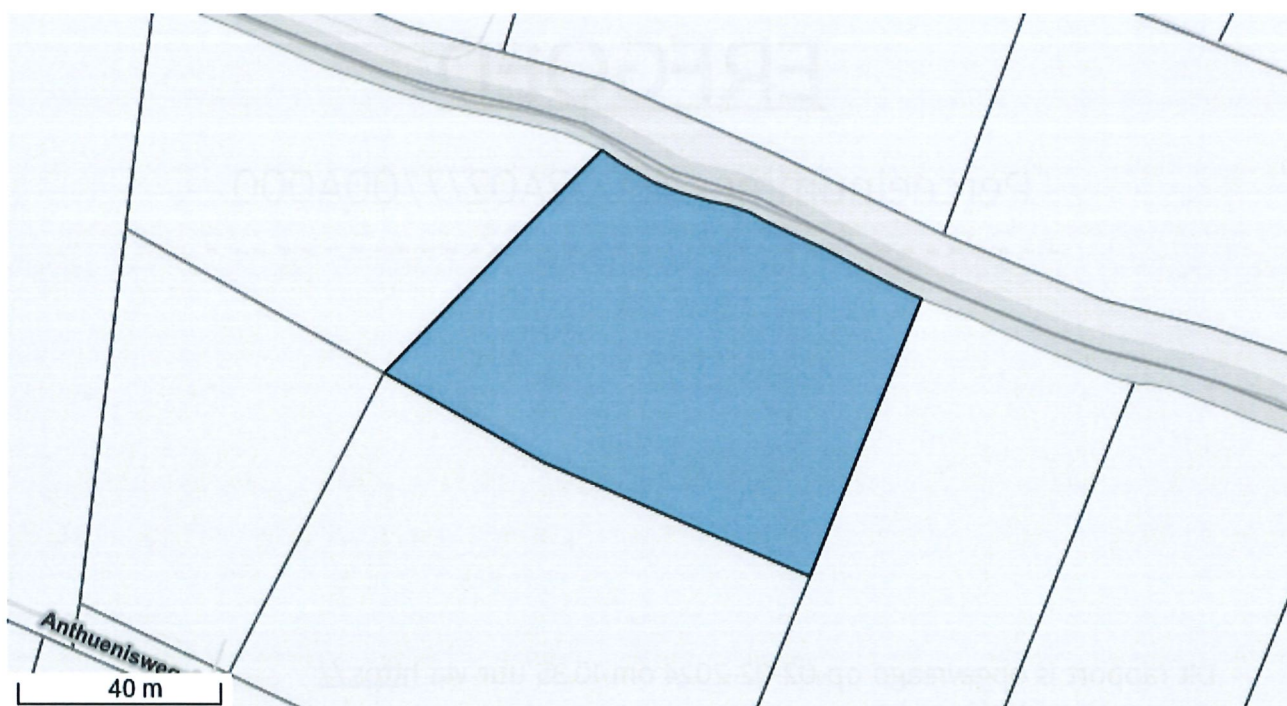
Kadastrale afdeling: SINT-NIKLAAS 9 AFD/BELSELE/

Kadastrale sectie: A

Perceel: 0277/00A000

Capakey: 46002A0277/00A000

Oppervlakte perceel: 4902.62m<sup>2</sup>



## Het opgevraagde perceel is geen:

- Beschermd monument
- Beschermd stads- of dorpsgezicht
- Beschermd cultuurhistorisch landschap
- Beschermd archeologische site
- Overgangszone
- Vastgesteld landschappelijk erfgoed

- Vastgestelde archeologische zone
- Vastgesteld landschapsatlasrelict
- Vastgestelde houtige beplanting met erfgoedwaarde
- Vastgestelde historische tuin of park
- Vastgesteld bouwkundig erfgoed
- Erfgoedlandschap
- Gebied geen archeologie
- Unesco werelderfgoed bufferzone
- Unesco werelderfgoed kernzone

