

DC à la carte



Wez Charnois 1, 5600 Villers-le-Gambon
93084D0169/00C000

[Lieu](#)
[Environs](#)
[Cadastre](#)
[Plan régional](#)
[Amenagement du territoire](#)
[Sol et sous-sol](#)
[Eau](#)
[Nature](#)
[Droit de préemption](#)
[Patrimoine immobilier](#)
[Cartes historiques](#)
[Autres cartes](#)

Dossier: 2024-0142/001

Lieu



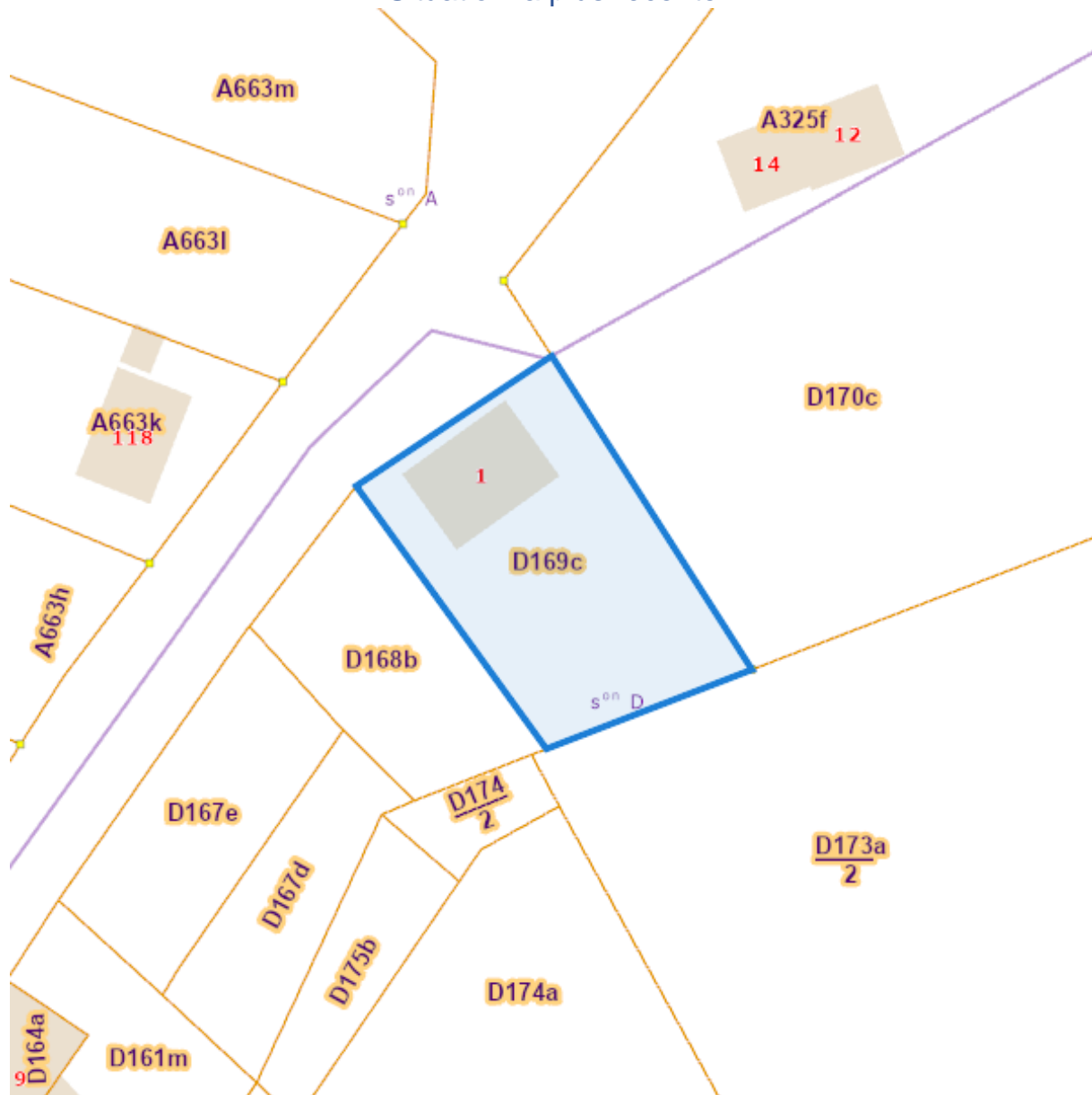
Dossier: 2024-0142/001

Environs



Cadastre

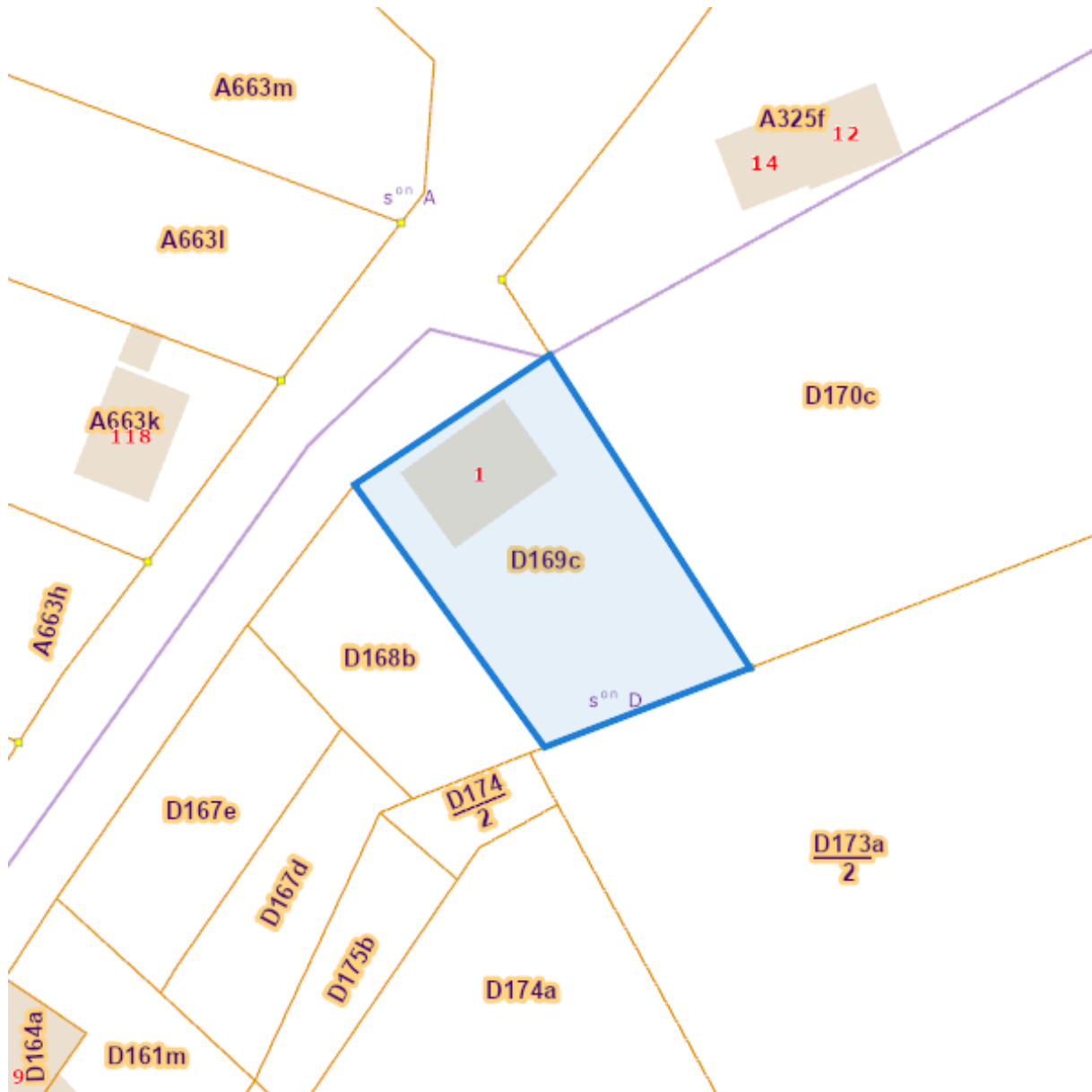
Situation la plus récente



eservices.minfin.fgov.be

Dossier: 2024-0142/001

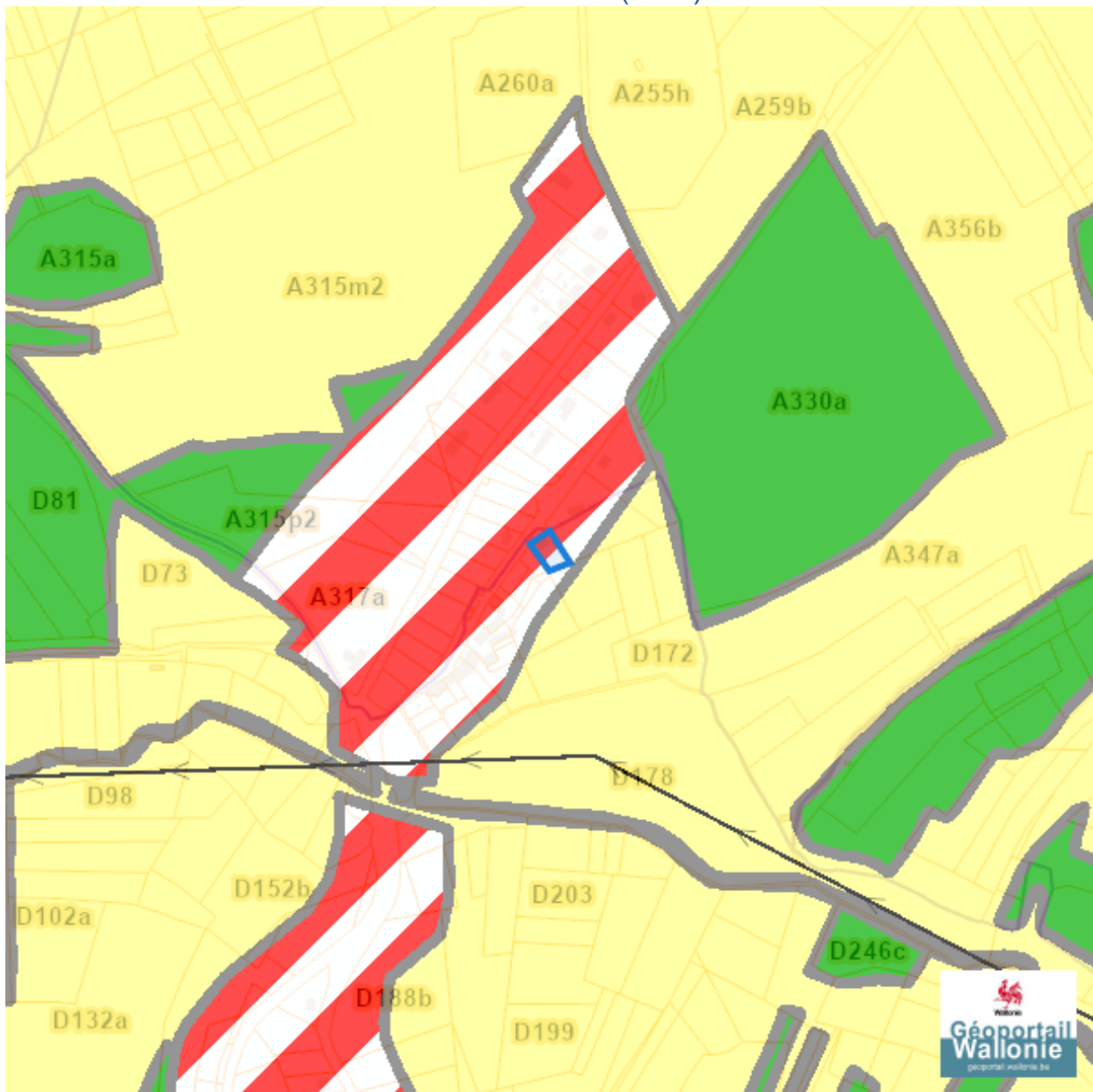
Situation fiscale



eservices.minfin.fgov.be






























Plan régional

Plan de secteur (PDS)



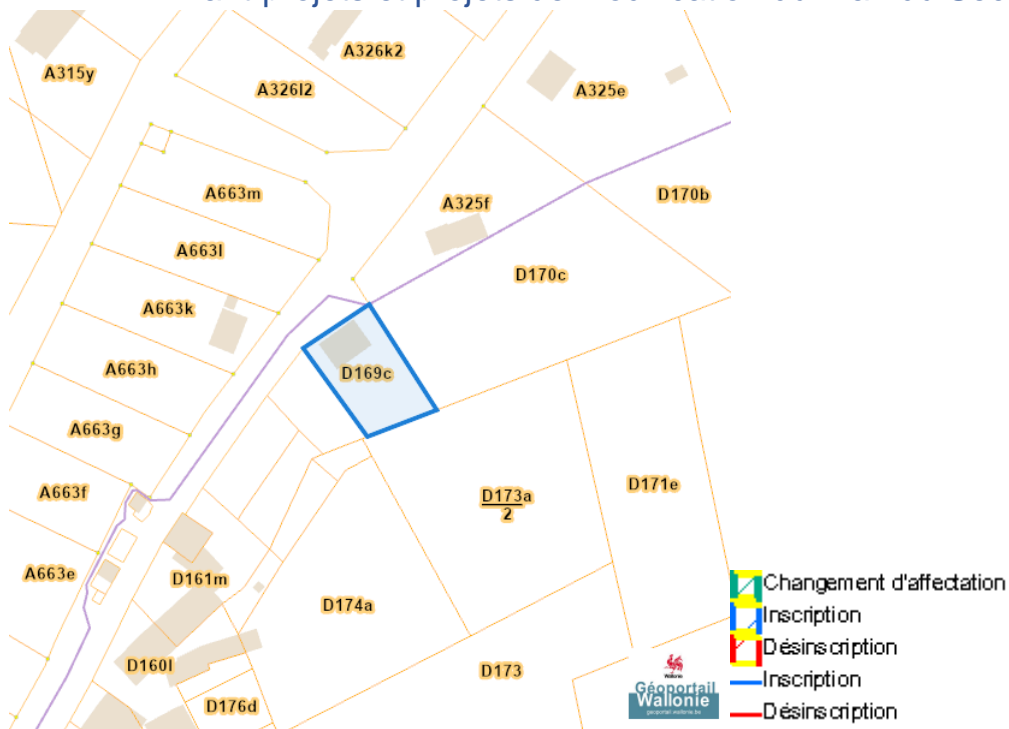
Dossier: 2024-0142/001

Wez Charnois 1, 5600 Villers-le-Gambon

	Habitat
	Habitat à caractère rural
	Habitat vert
	Services publics et équipements communautaires
	Centre d'enfouissement technique
	Centre d'enfouissement technique désaffecté
	Loisirs
	Servitude particulière
	Activité économique mixte
	Activité économique industrielle
	Activité économique spécifique Agro-Economique
	Activité économique spécifique Grande Distribution
	Activité économique spécifique Risque majeur
	Dépendances d'extraction
	Extraction à destination agricole
	Extraction à destination forestière
	Extraction à destination espaces verts
	Extraction à destination zone naturelle
	Aménagement communal concerté
	Aménagement communal concerté à caractère économique
	Enjeu communal
	Enjeu régional
	Agricole
	Forestière
	Espaces verts
	Naturelle
	Parc
	Eau
	Non affectée ("zone blanche")

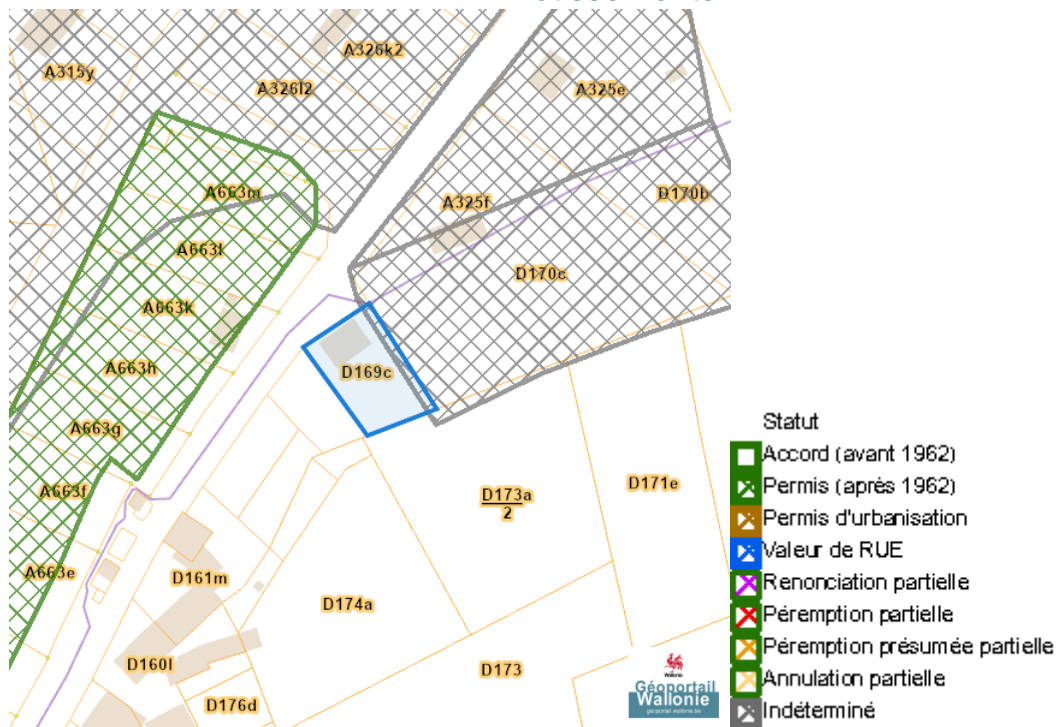
Dossier: 2024-0142/001

Avant-projets et projets de modification du Plan du Secteur

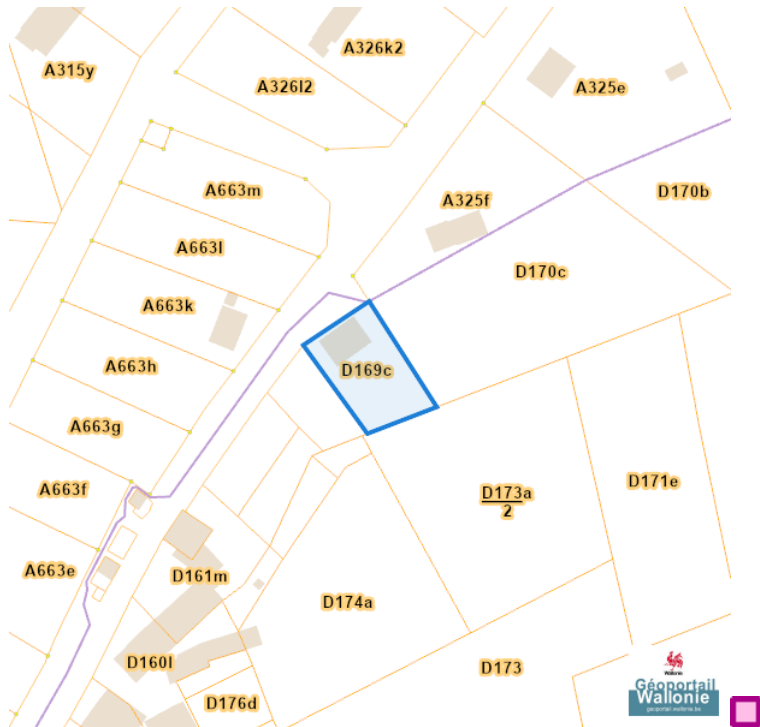


Aménagement du territoire

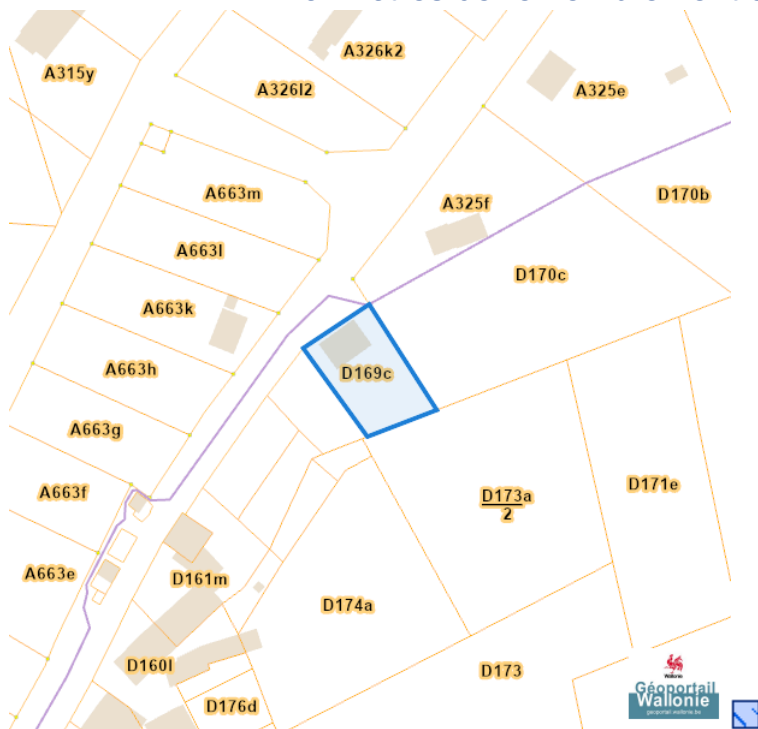
Lotissements



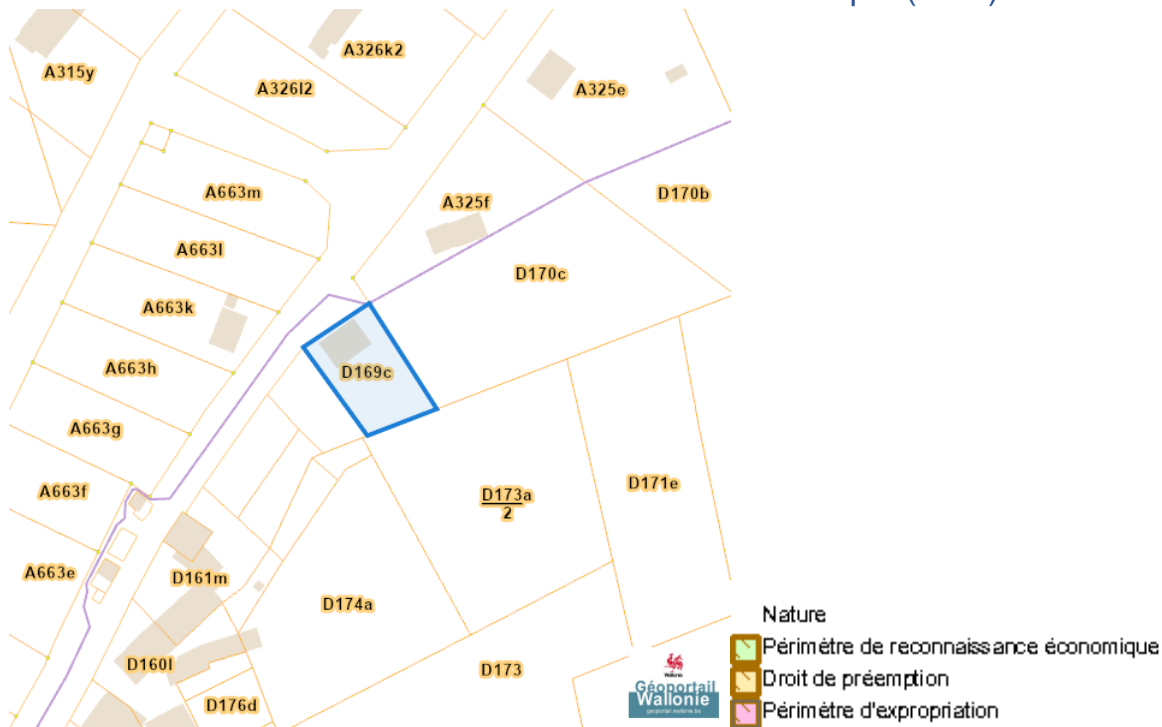
Plan Habitat Permanent



Périmètres de remembrement urbain (PRU)

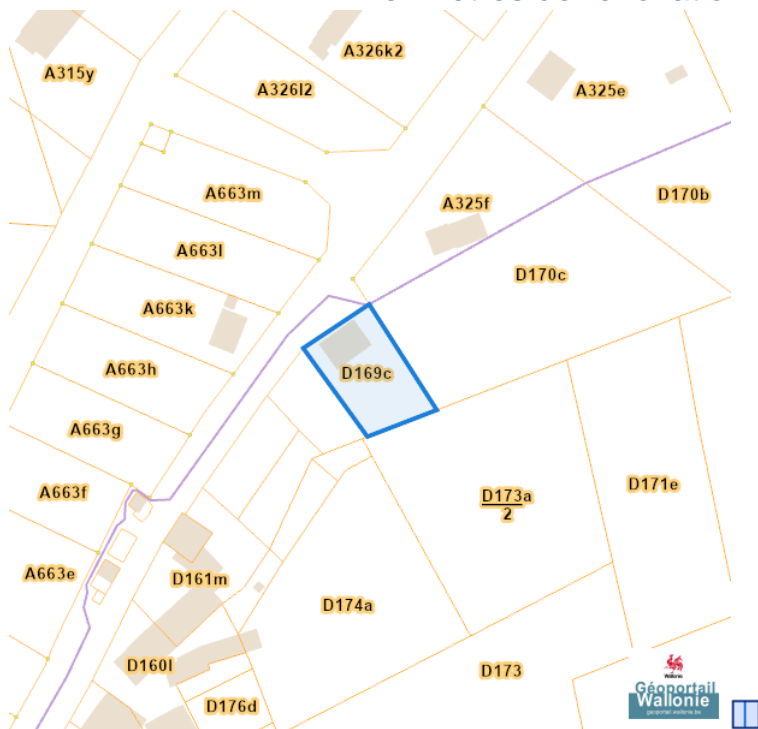


Périmètres de reconnaissance économique (PRE)

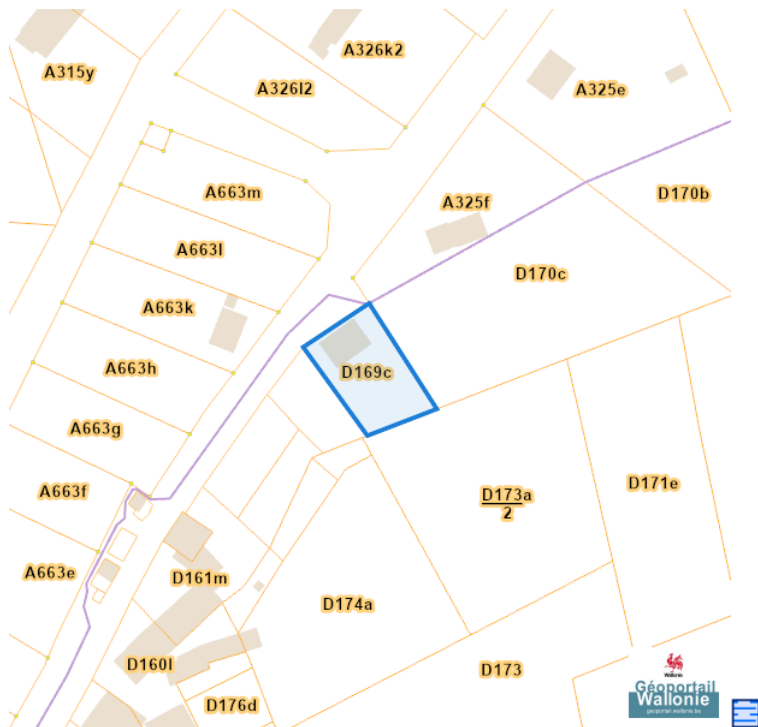


Wez Charnois 1, 5600 Villers-le-Gambon

Périmètres de rénovation urbaine



Périmètres de revitalisation urbaine



Dossier: 2024-0142/001

Schéma d'Orientation Local (SOL)

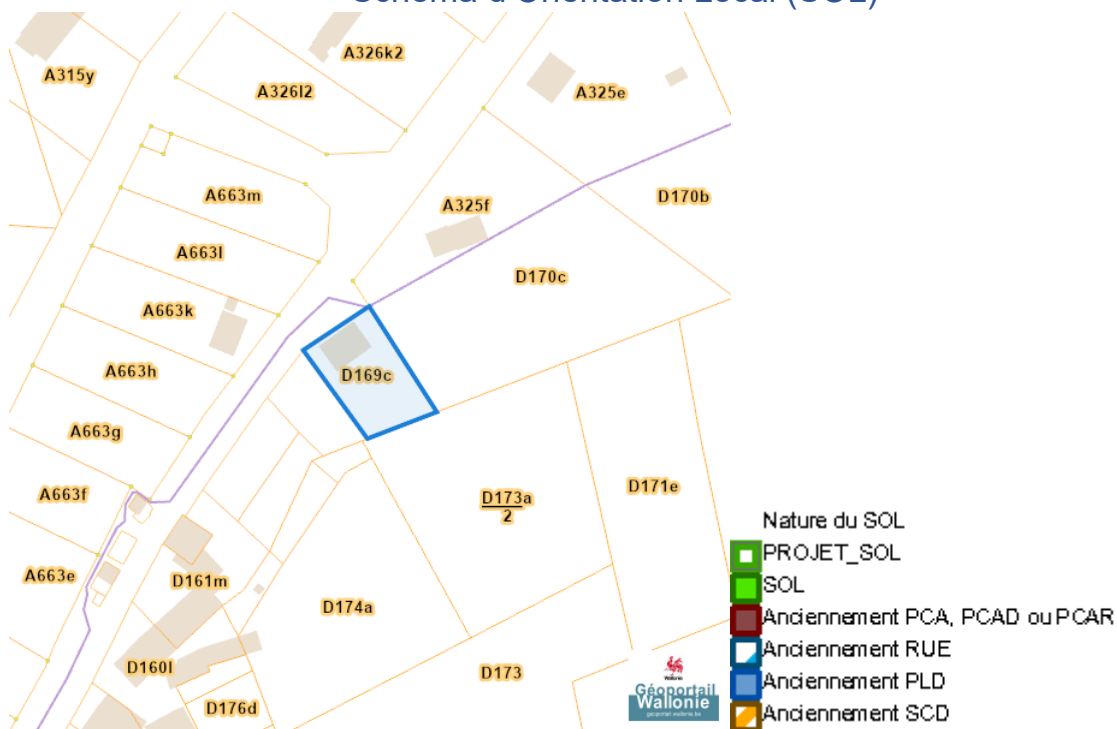
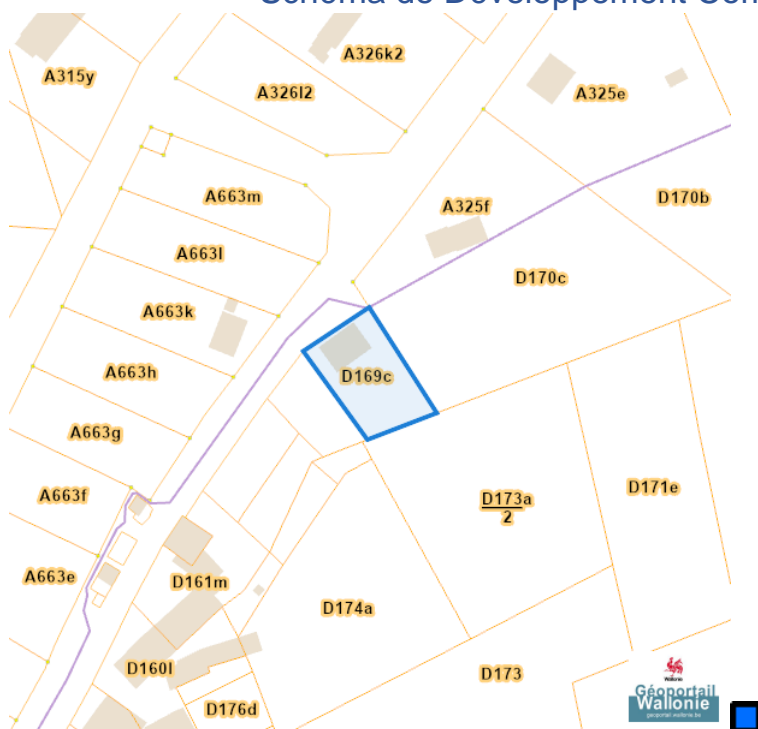
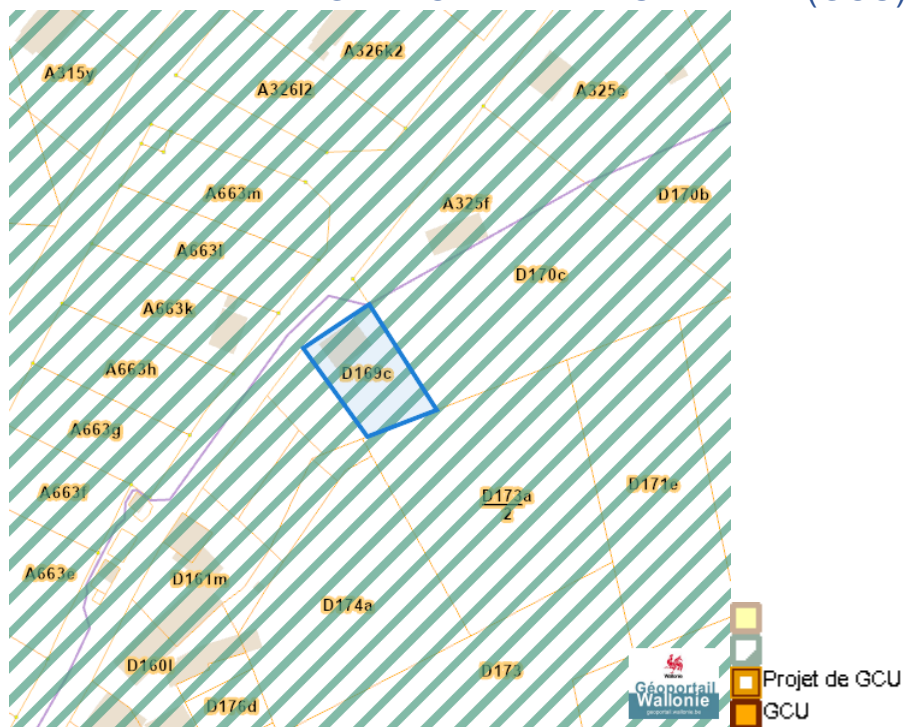


Schéma de Développement Communal (SDC)

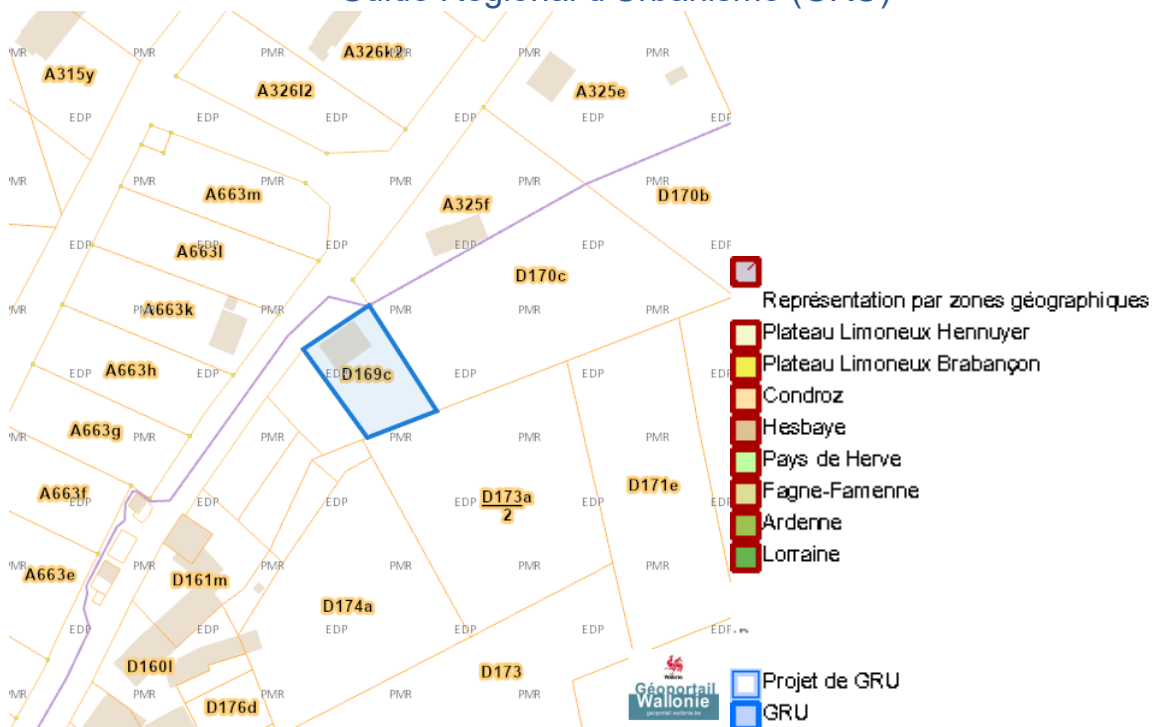


Wez Charnois 1, 5600 Villers-le-Gambon

Guide Communal d'Urbanisme (GCU)

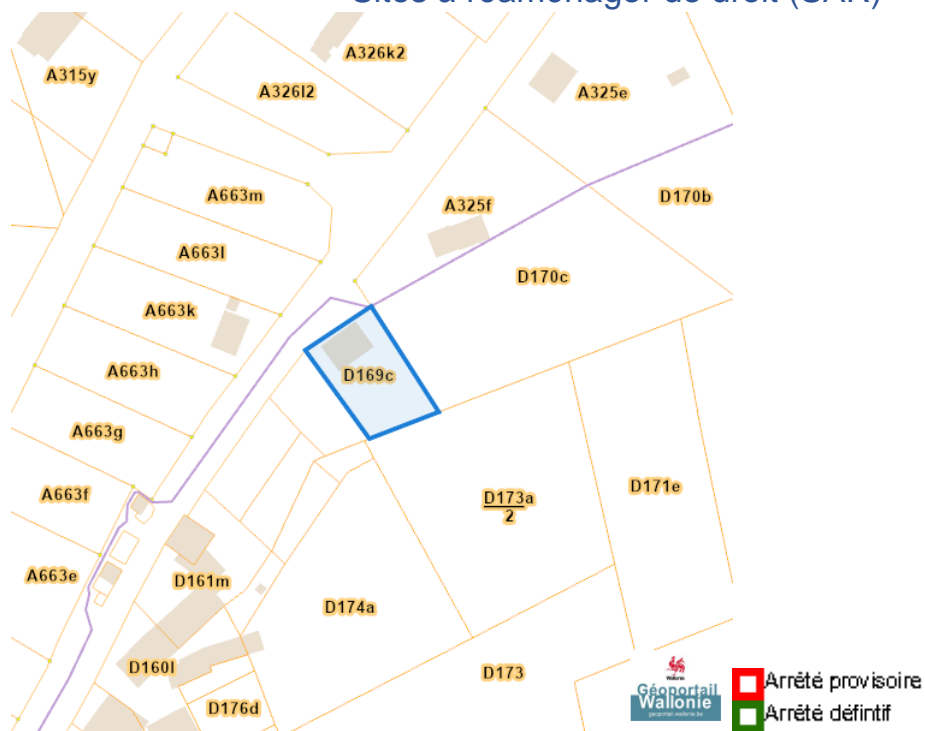


Guide Régional d'Urbanisme (GRU)

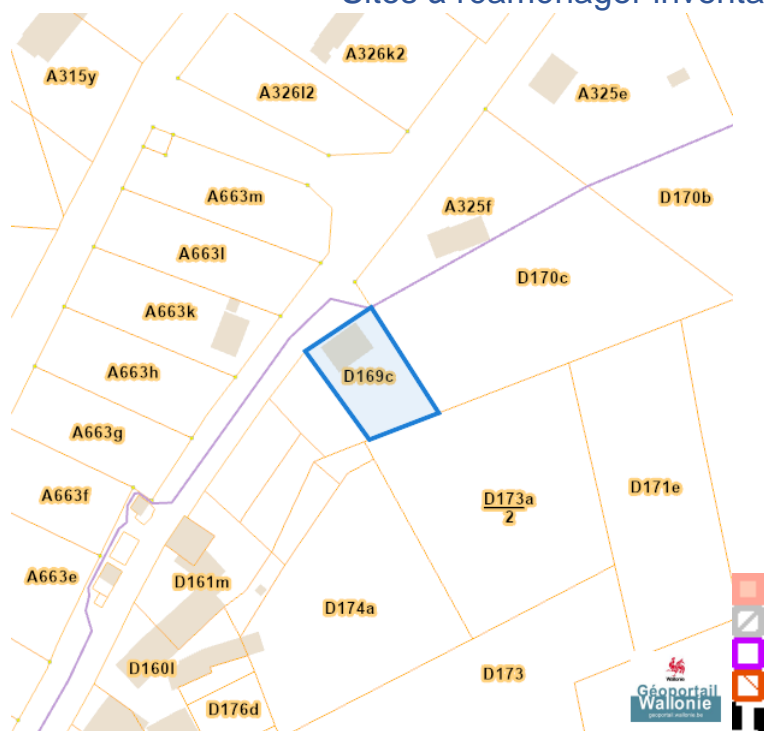


Dossier: 2024-0142/001

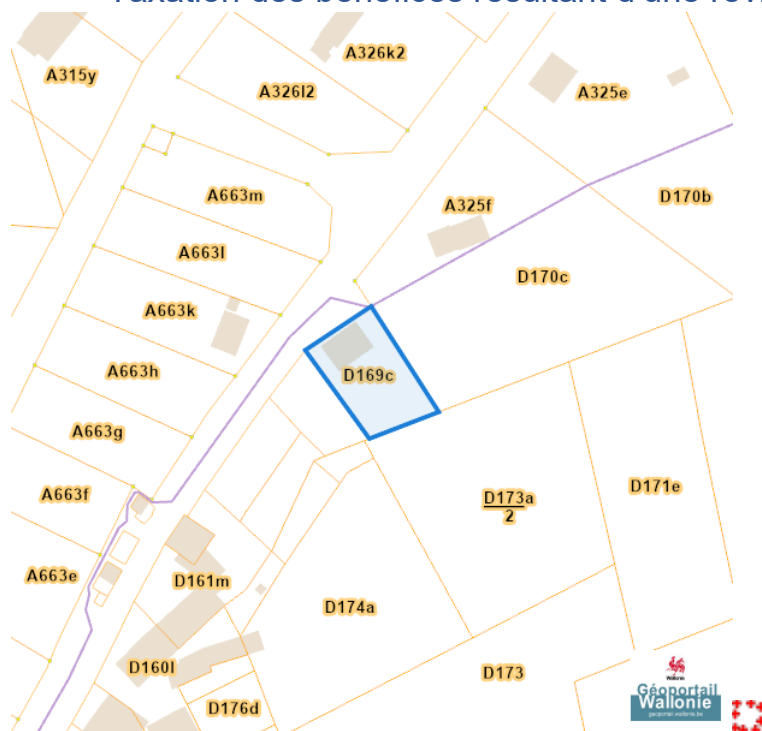
Sites à réaménager de droit (SAR)



Sites à réaménager inventaire (ISA)



Taxation des bénéficiaires résultant d'une révision du plan de secteur



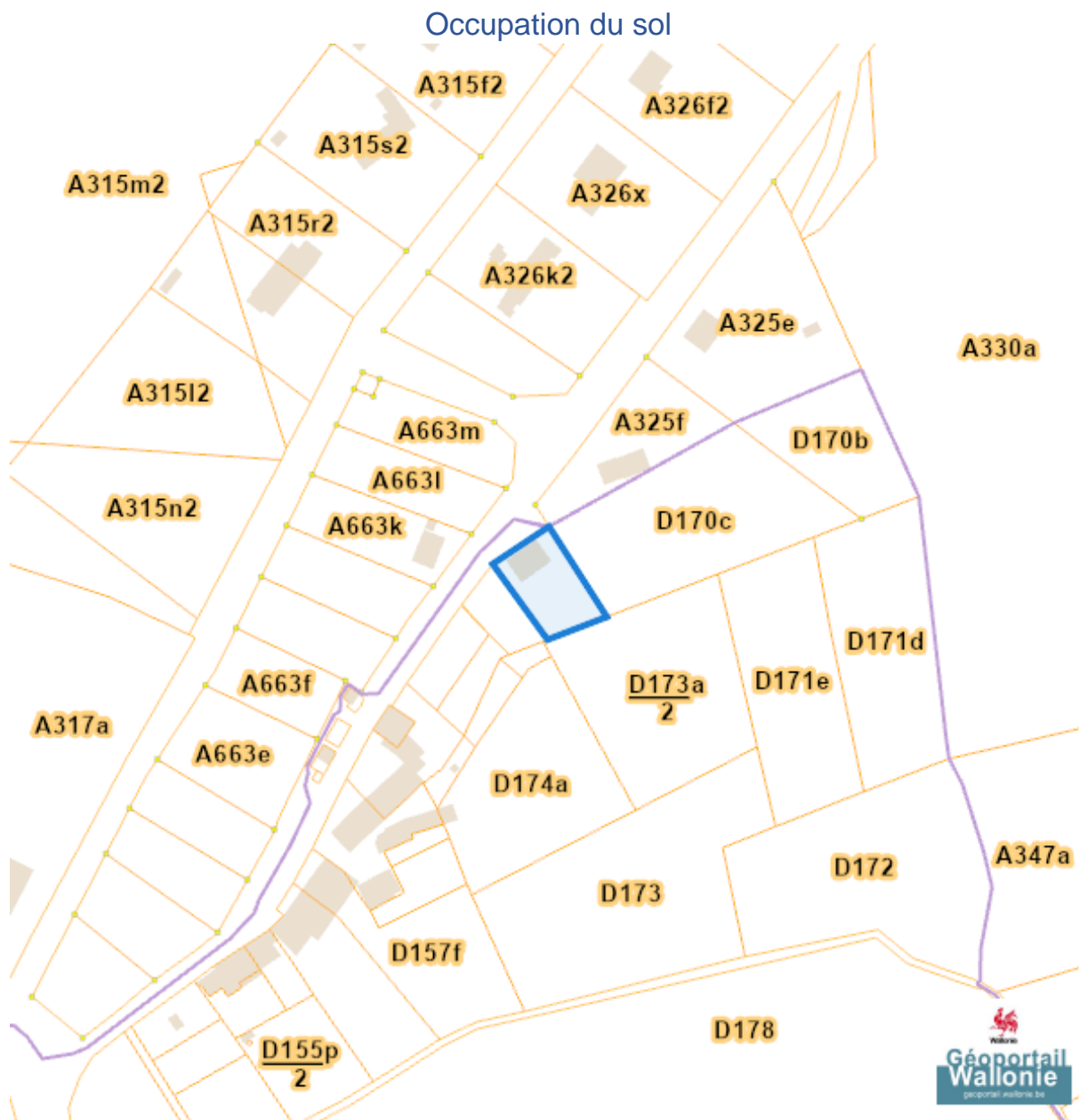
Wez Charnois 1, 5600 Villers-le-Gambon



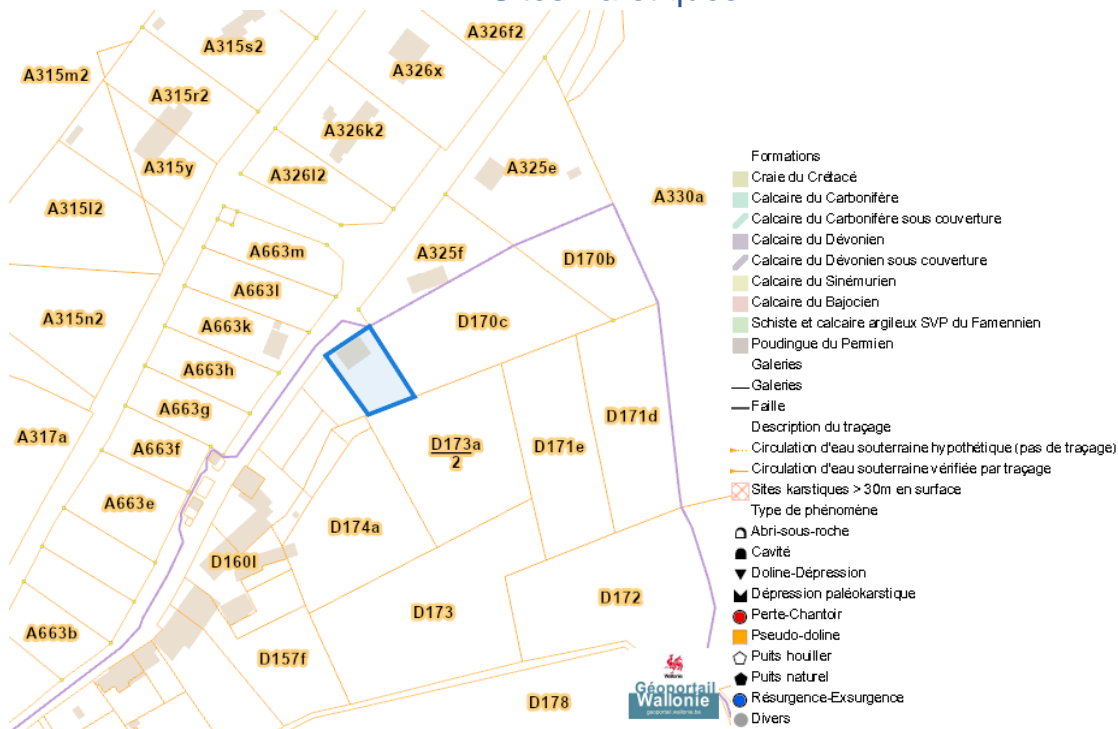
Dossier: 2024-0142/001

Document: DC à la carte - WALFRA - DC
Cartes: 17/09/2024 - vfsh0gz21mlfrh6m7z3z9rpndfbhytqfkn22m9rr

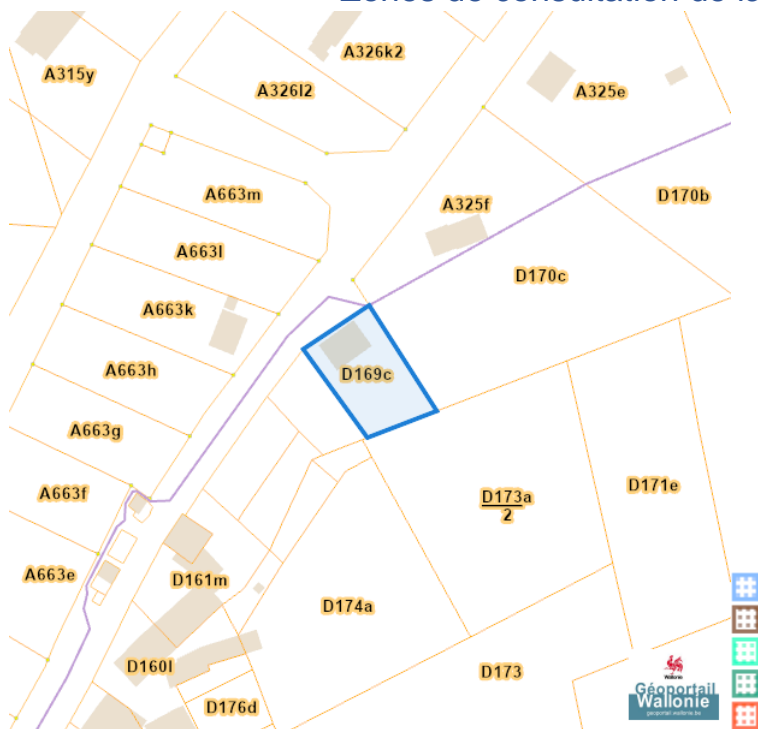
Sol et sous-sol



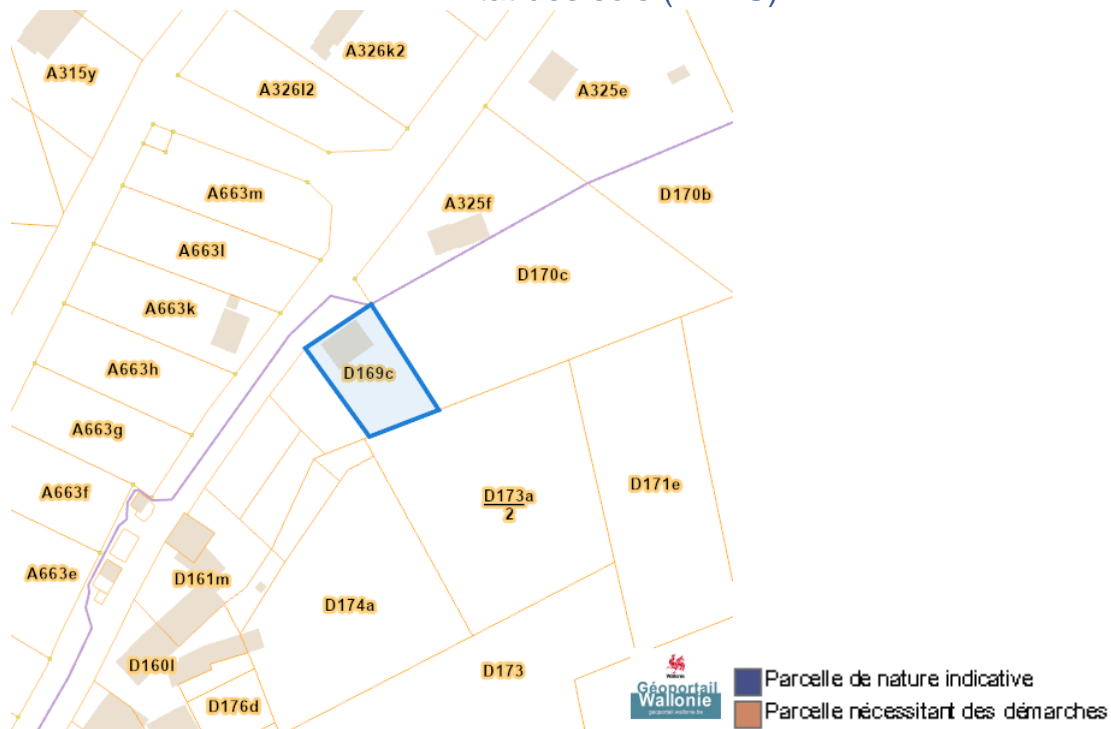
Sites Karstiques



Zones de consultation de la DRIGM

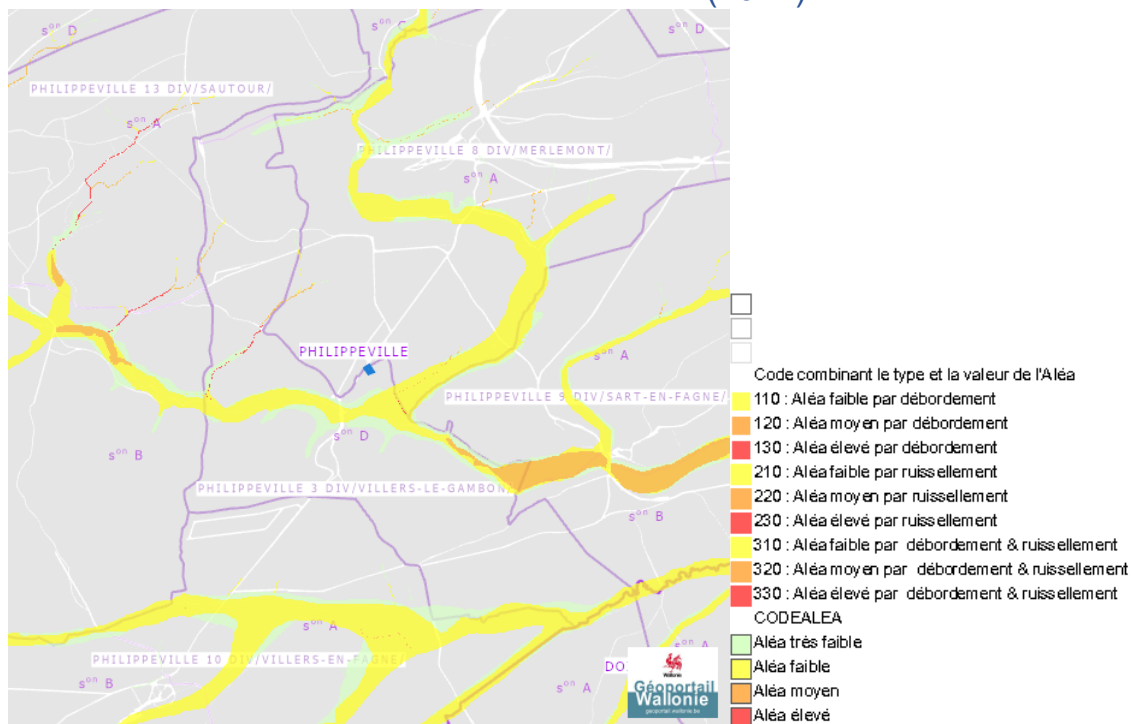


Etat des sols (BDES)

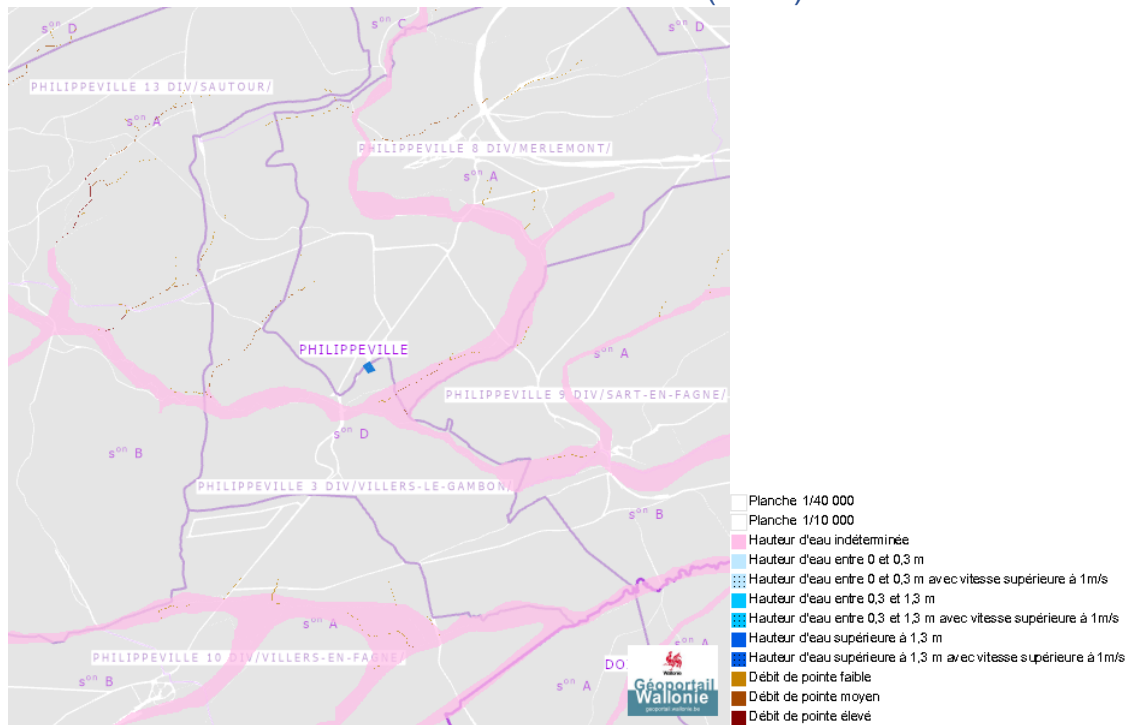


Eau

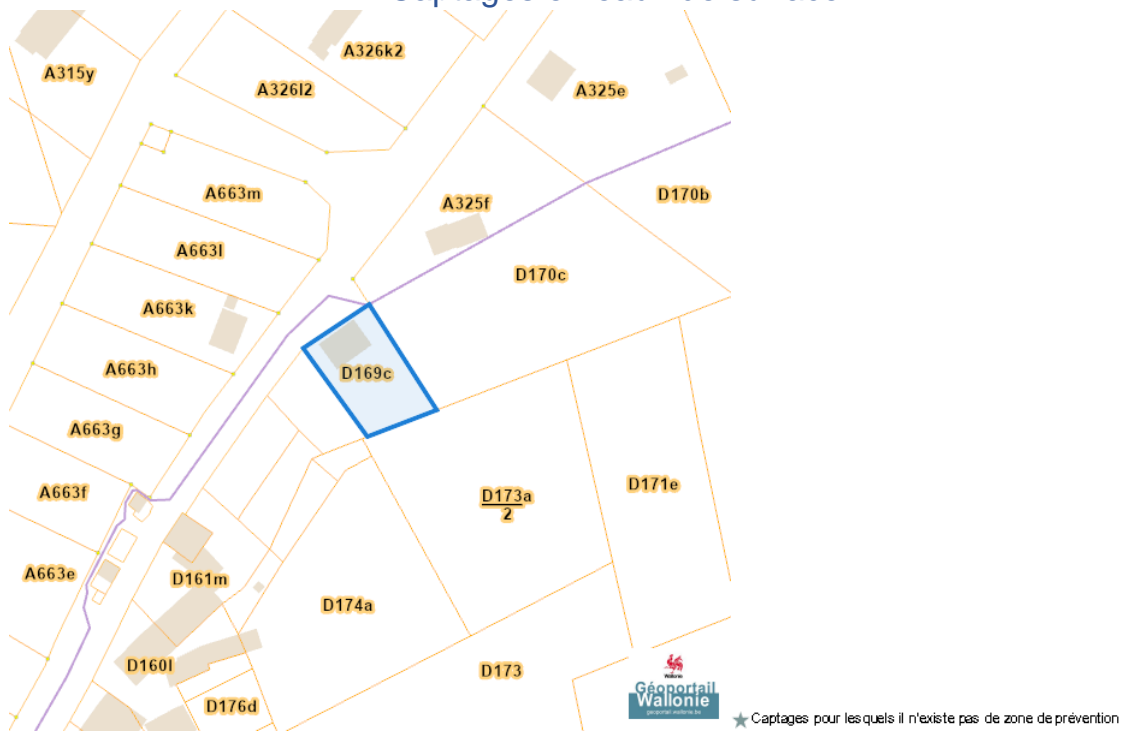
Aléa d'inondation (2021)



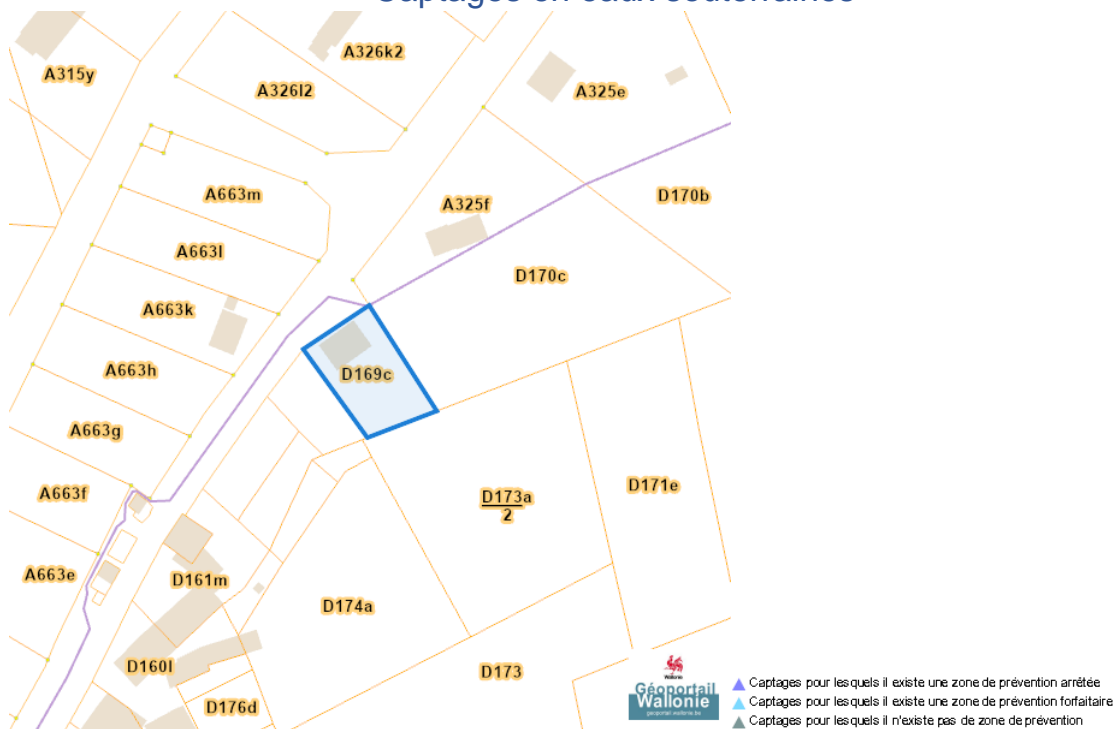
Zones inondables (2021)



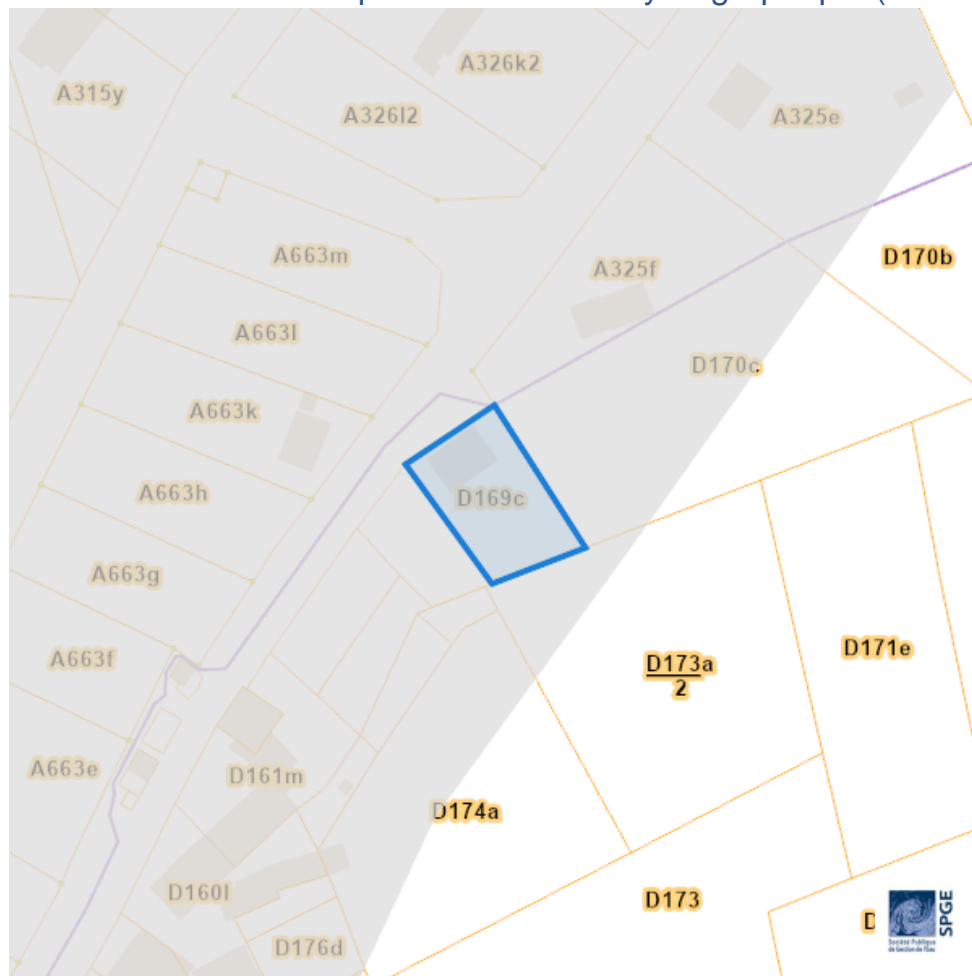
Captages en eaux de surface



Captages en eaux souterraines



Plan d'Assainissement par Sous-bassin Hydrographique (PASH)

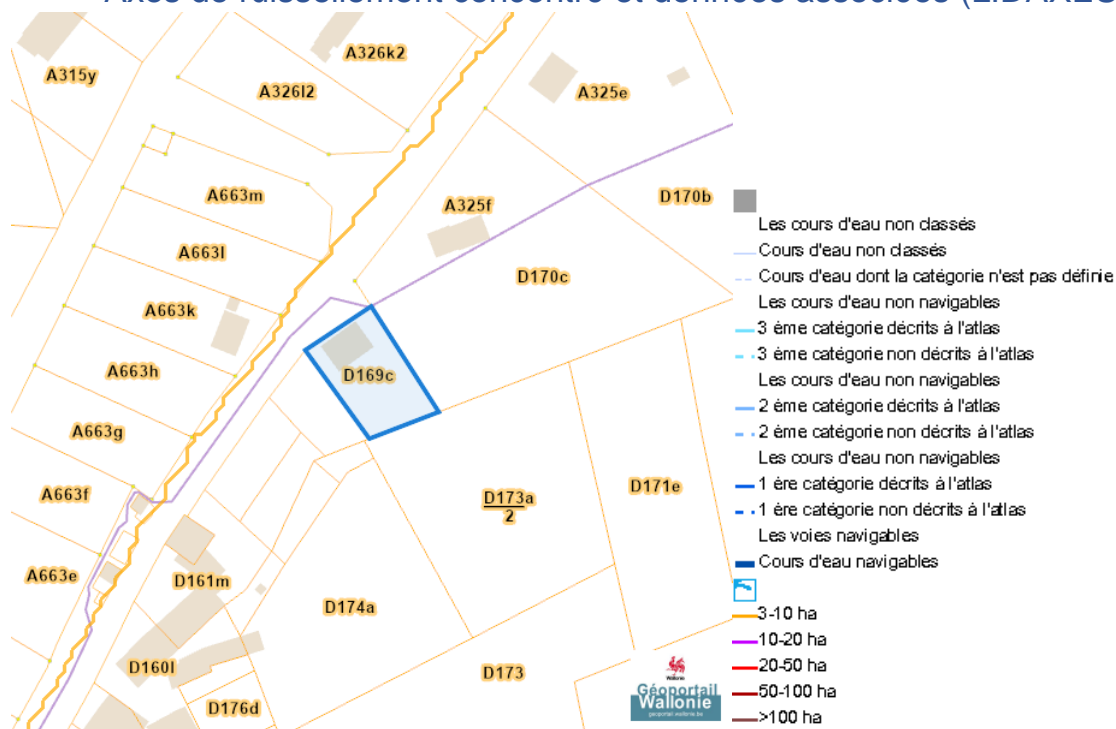


Wez Charnois 1, 5600 Villers-le-Gambon

- Assainissement collectif
 -  Collectif
 -  Collectif hors zone urbanisable
- Assainissement autonome
 -  Autonome
- Assainissement transitoire
 -  Transitoire
- Collecteurs gravitaires
 -  Collecteur gravitaire - Existant (localisation vérifiée)
 -  Collecteur gravitaire - Existant (schématique, localisation à vérifier)
 -  Collecteur gravitaire - En construction
 -  Collecteur gravitaire - A l'étude
- Collecteurs sous pression
 -  Collecteur sous-pression - Existant (localisation vérifiée)
 -  Collecteur sous-pression - Existant (schématique, localisation à vérifier)
 -  Collecteur sous-pression - En construction
 -  Collecteur sous-pression - A l'étude
- Type de système
 -  Strictement eaux usées
 -  Strictement eaux claires
- Unitaire (eaux usées et claires)
 - Egout gravitaire
 -  Egout gravitaire - Existant (localisation vérifiée)
 -  Egout gravitaire - Existant (schématique, localisation à vérifier)
 -  Egout gravitaire - En construction
 -  Egout gravitaire - A l'étude
 -  Egout gravitaire - Existence à vérifier auprès de la commune
 - Egout sous pression
 -  Egout sous pression - Existant (localisation vérifiée)
 -  Egout sous pression - Existant (schématique, localisation à vérifier)
 -  Egout sous pression - En construction
 -  Egout sous pression - A l'étude
 -  Egout sous pression - Existence à vérifier auprès de la commune
- Pompage
 -  Existant
 -  En construction
 -  A l'étude
- Publiques
 -  Existant
 -  En construction
 -  A l'étude
 -  A déclasser
 -  Hors Wallonie

Wez Charnois 1, 5600 Villers-le-Gambon

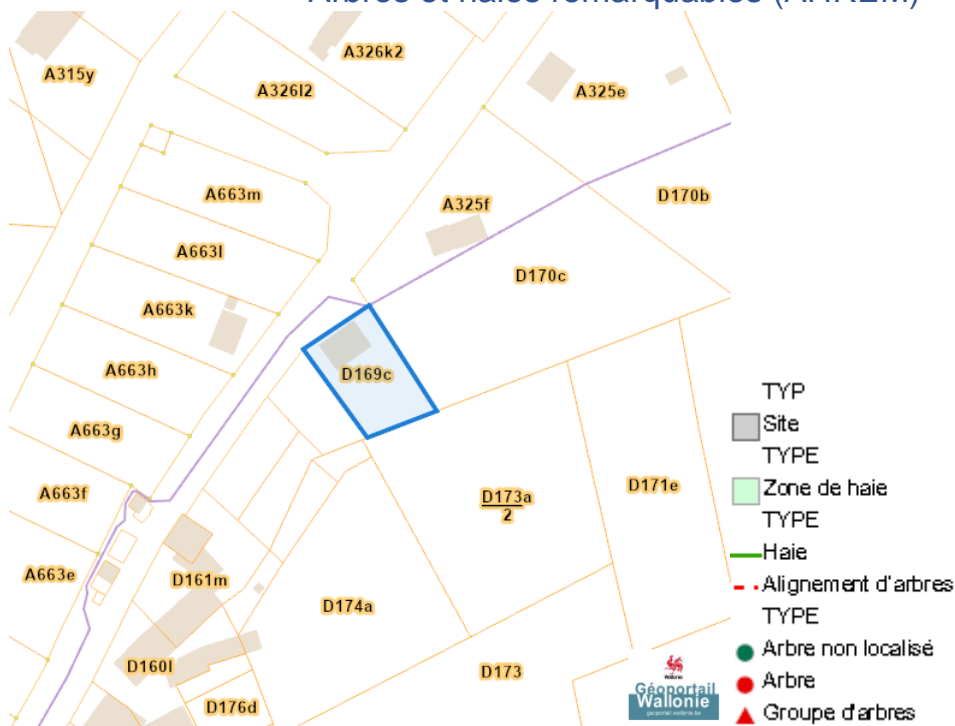
Axes de ruissellement concentré et données associées (LIDAXES)



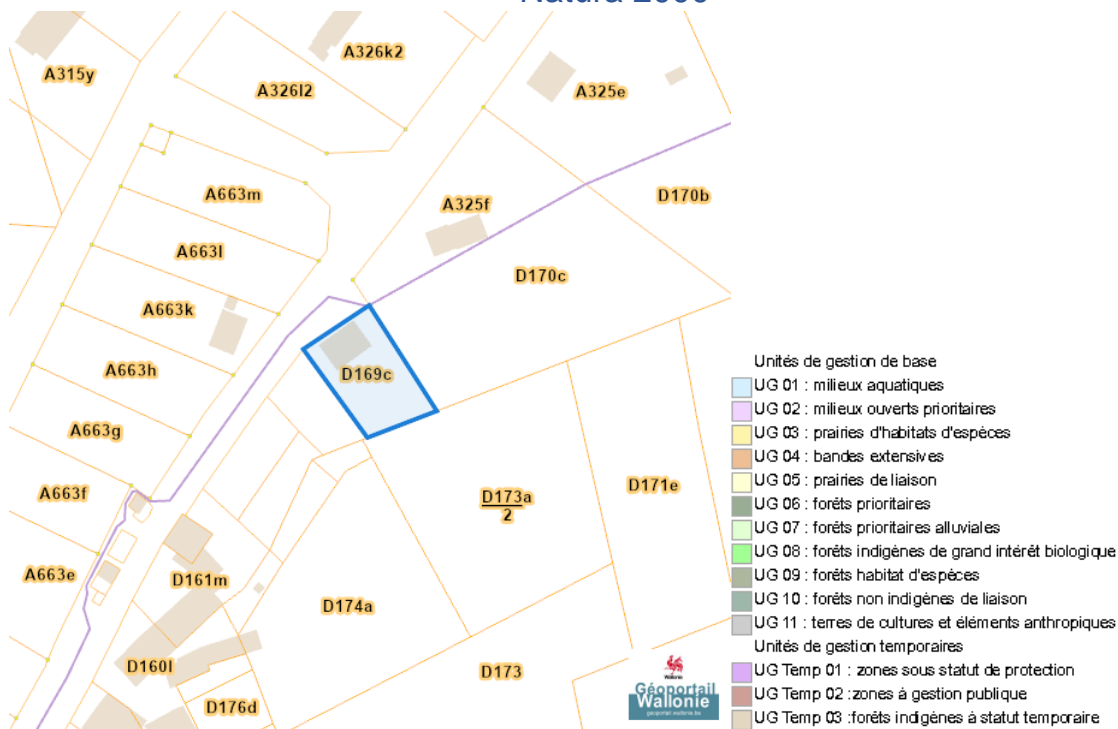
Dossier: 2024-0142/001

Nature

Arbres et haies remarquables (AHREM)

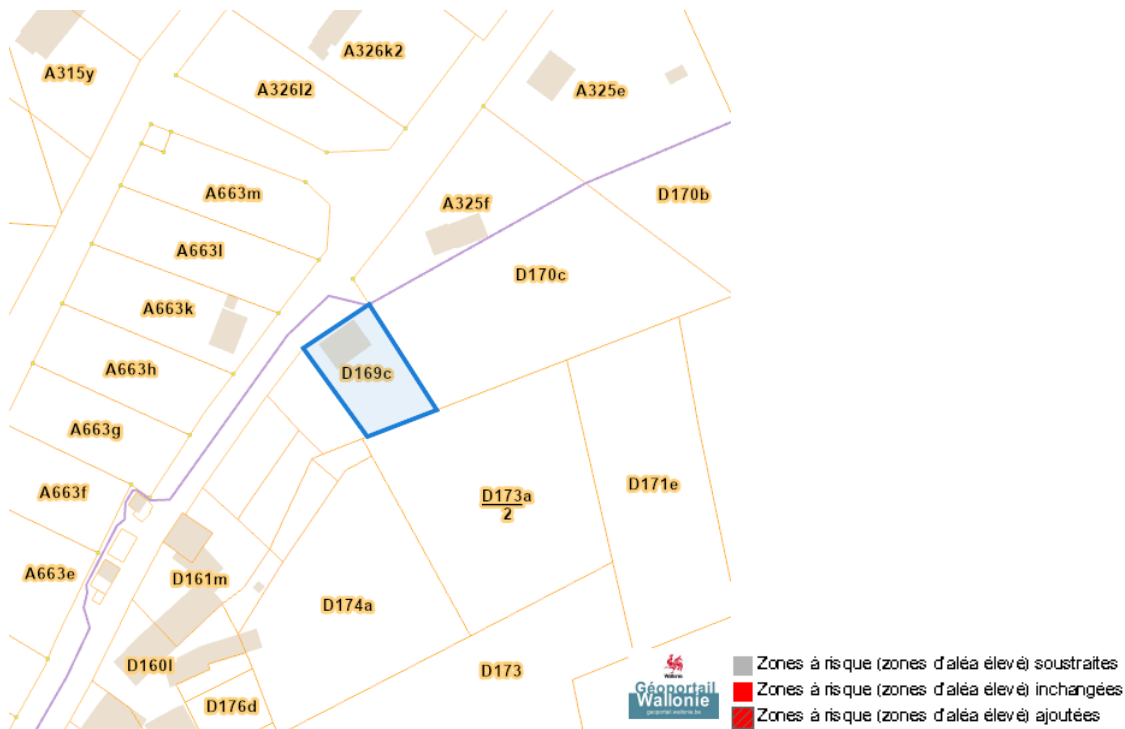


Natura 2000

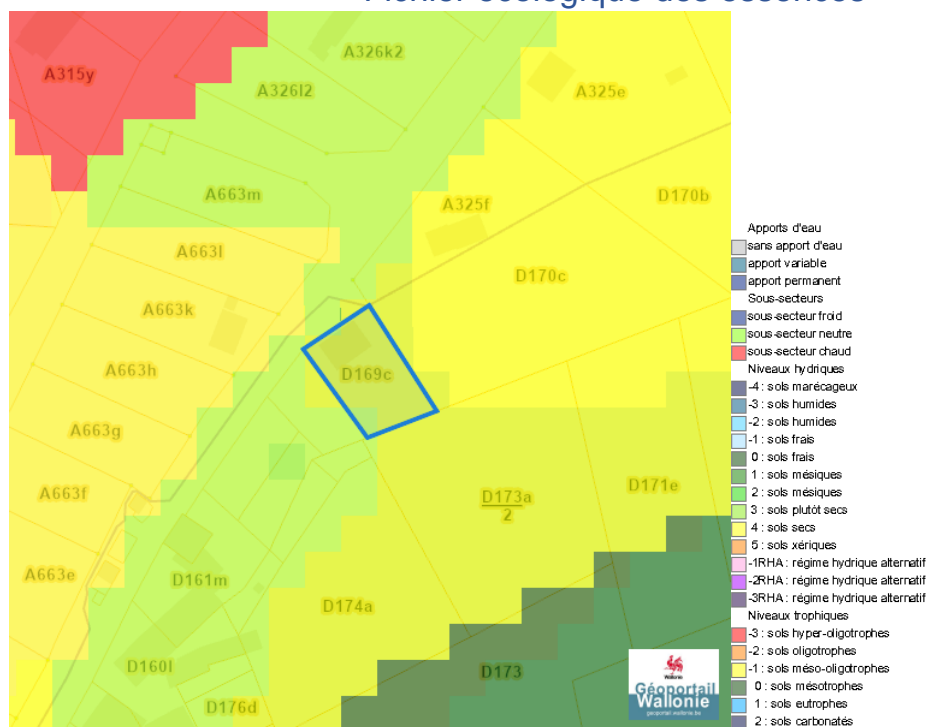


Wez Charnois 1, 5600 Villers-le-Gambon

Loi sur le contrat d'assurance terrestre



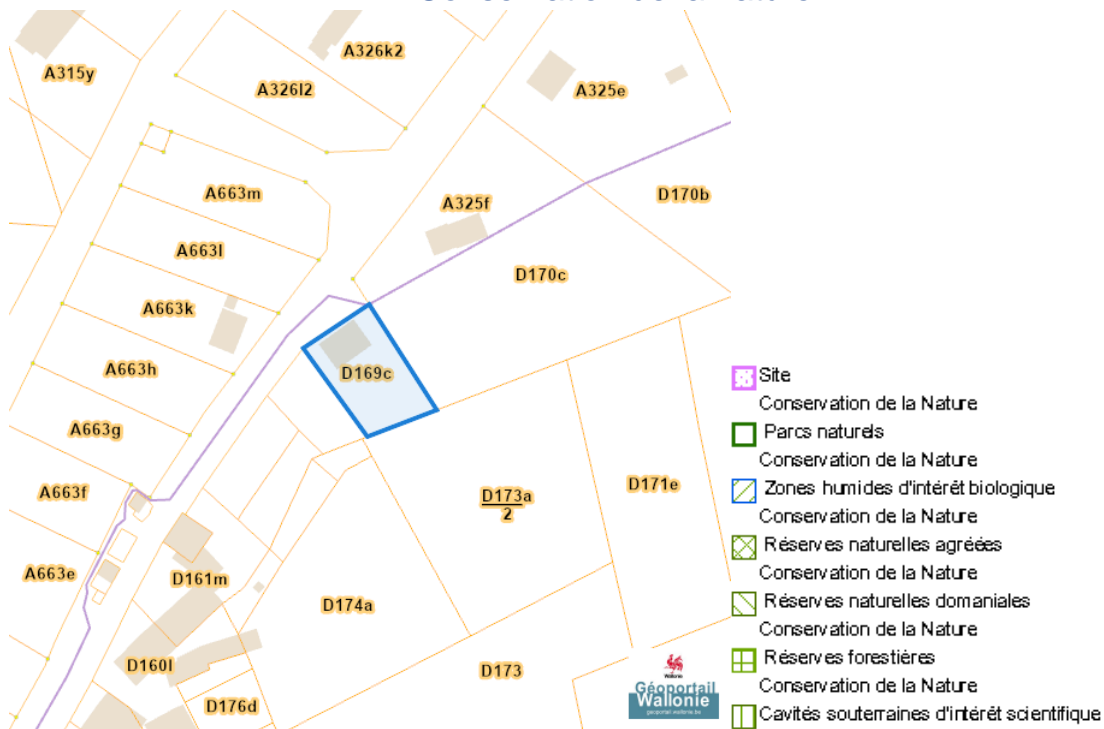
Fichier écologique des essences



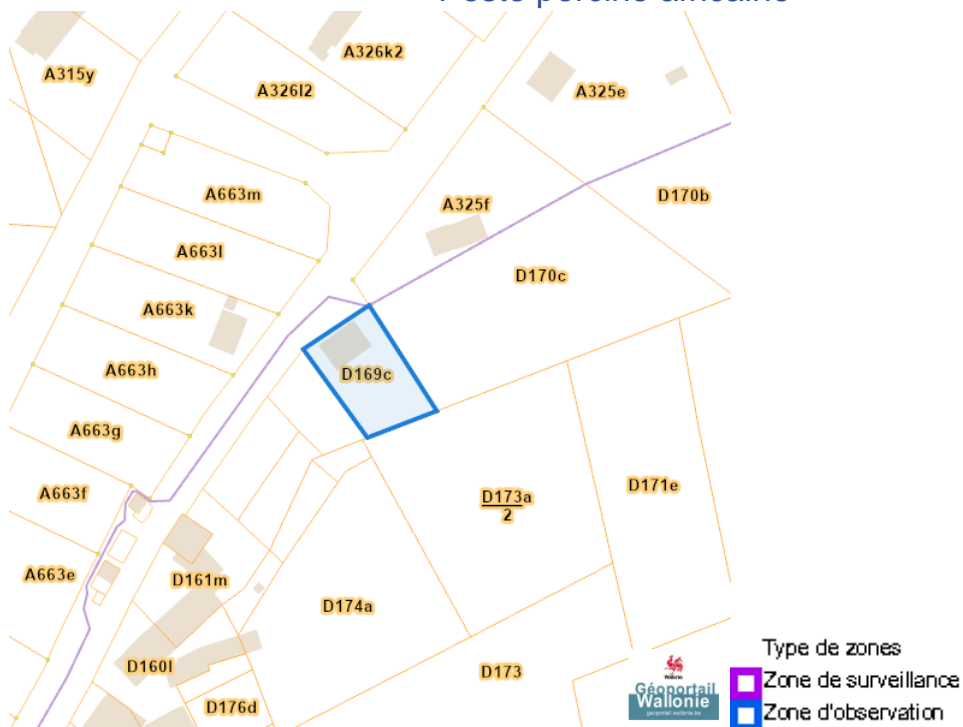
Dossier: 2024-0142/001

Wez Charnois 1, 5600 Villers-le-Gambon

Conservation de la nature



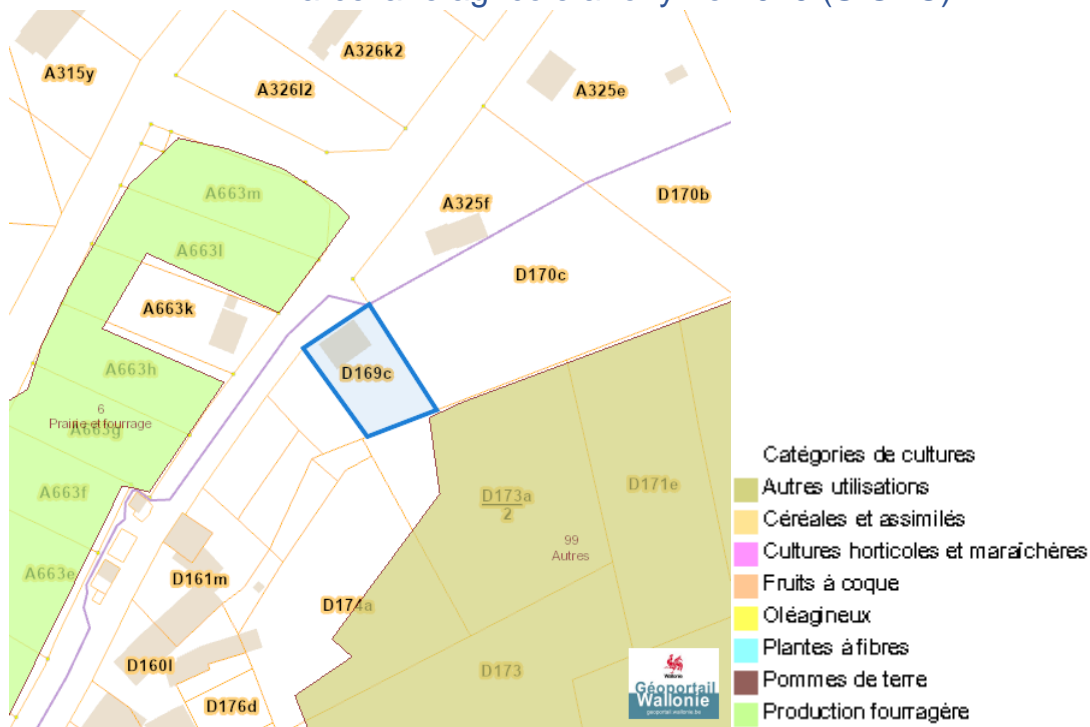
Peste porcine africaine



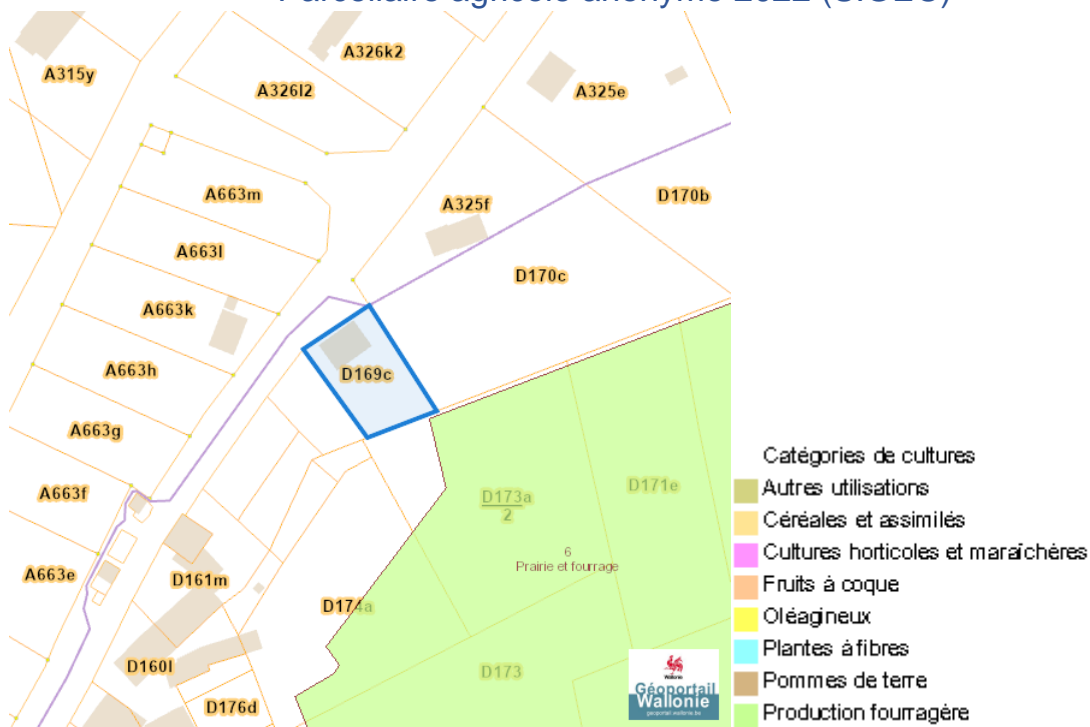
Dossier: 2024-0142/001

Wez Charnois 1, 5600 Villers-le-Gambon

Parcellaire agricole anonyme 2019 (SIGEC)

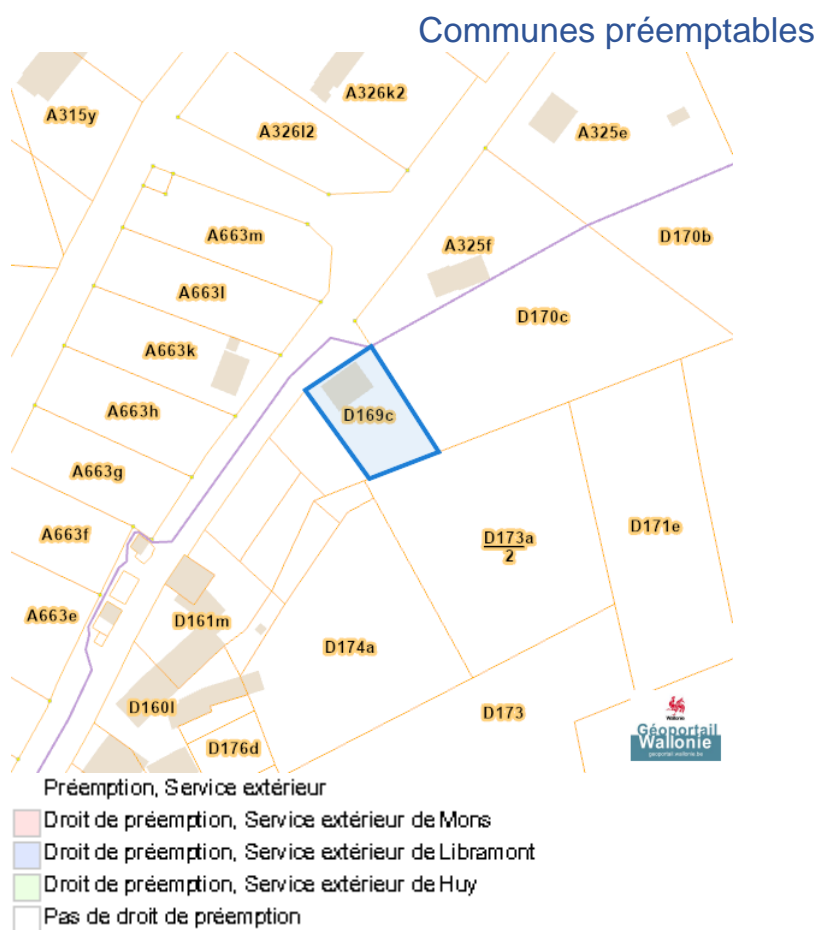


Parcellaire agricole anonyme 2022 (SIGEC)



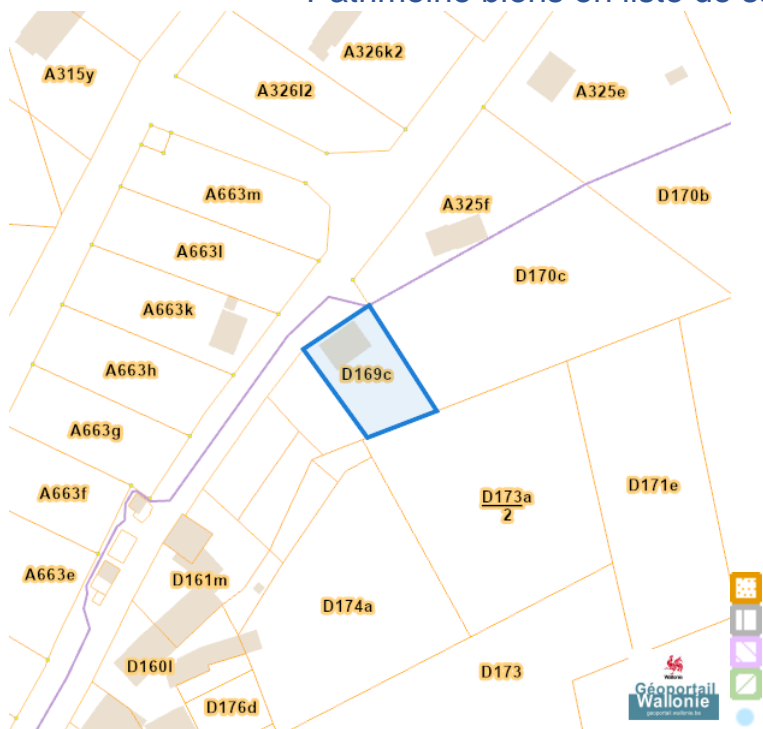
Dossier: 2024-0142/001

Droit de préemption

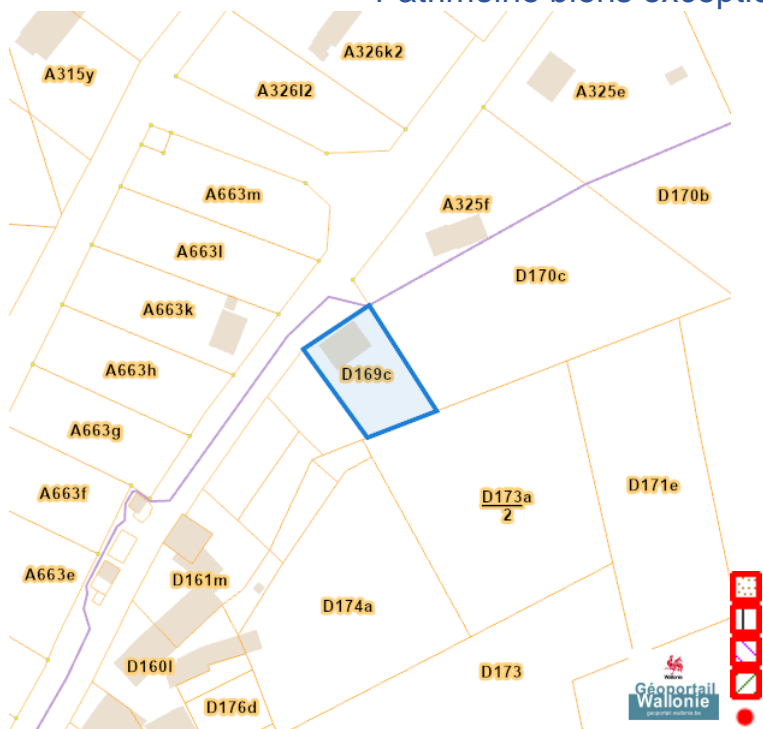


Patrimoine immobilier

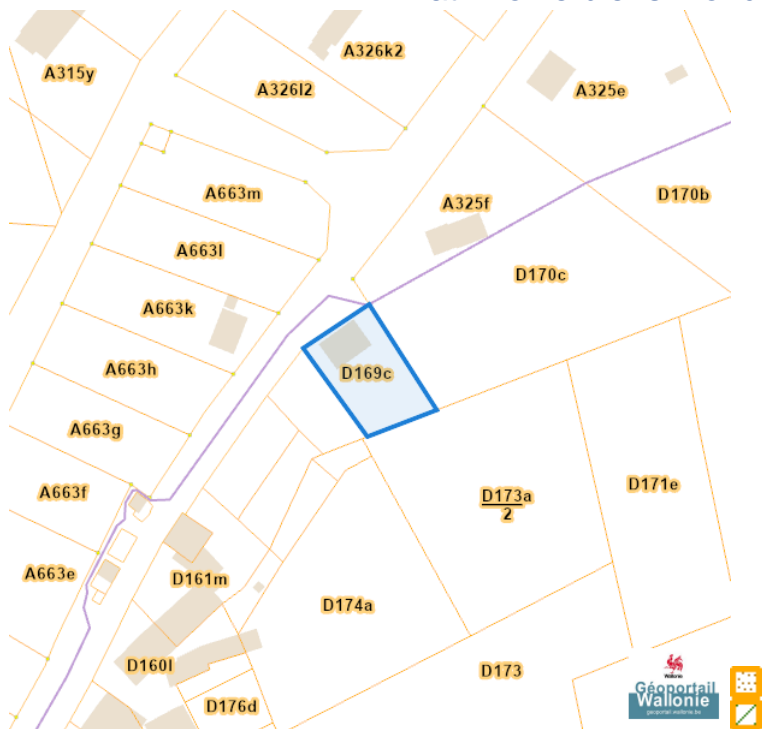
Patrimoine biens en liste de sauvegarde



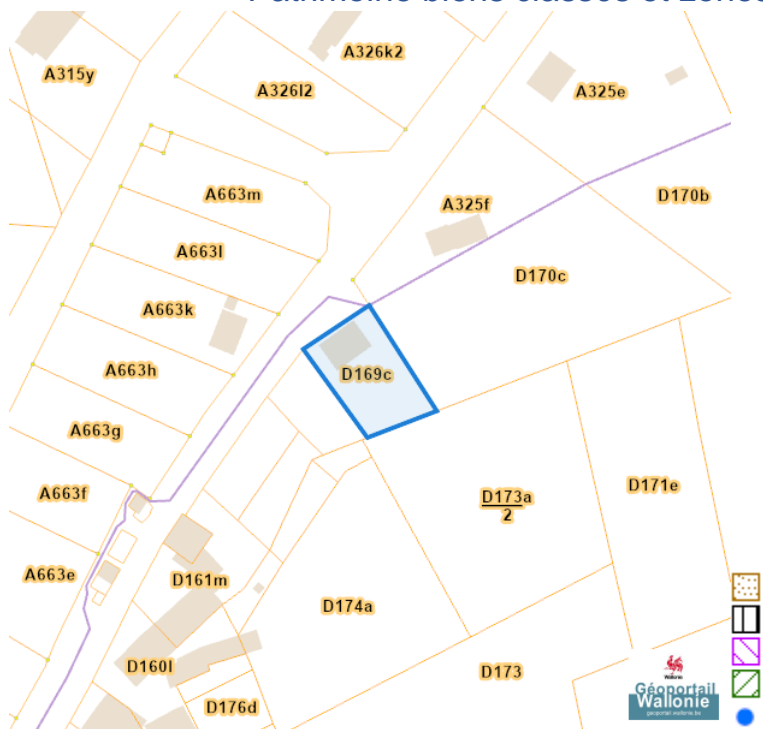
Patrimoine biens exceptionnels



Patrimoine biens mondiaux

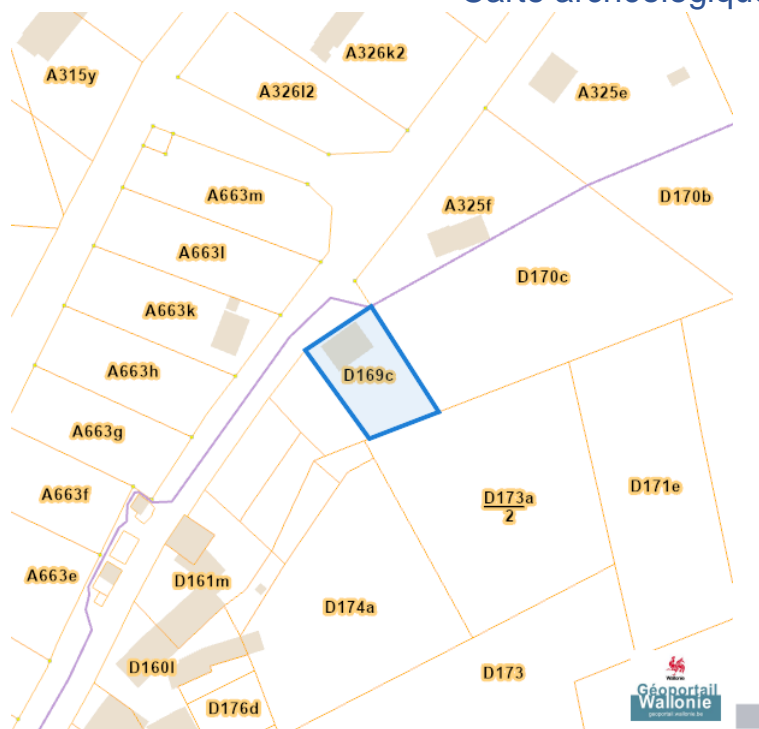


Patrimoine biens classés et zones de protection

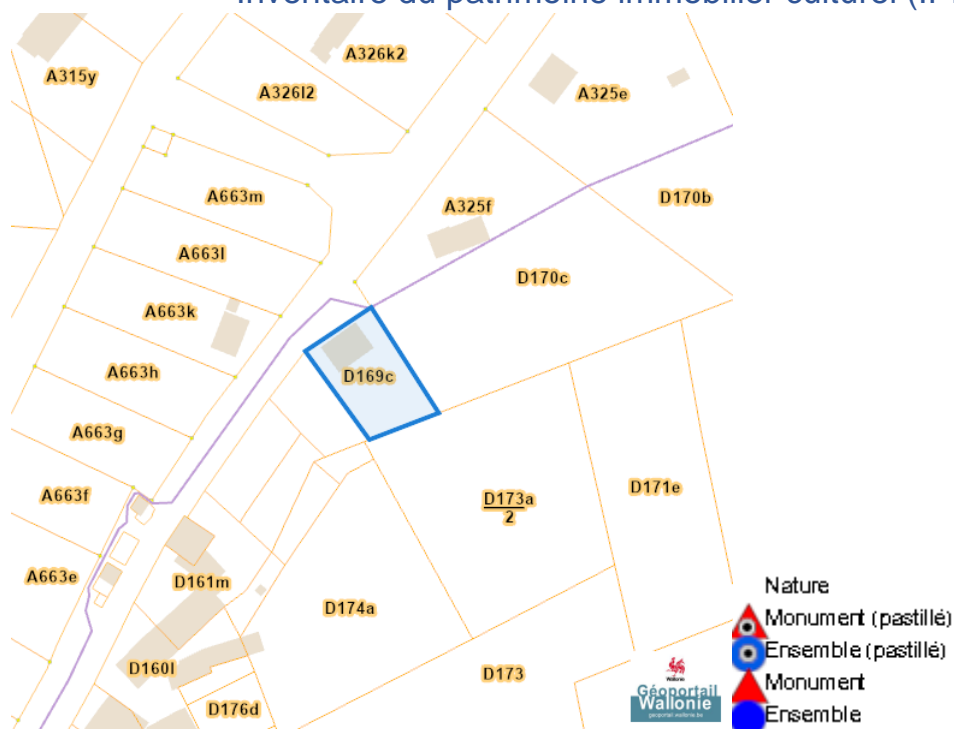


Wez Charnois 1, 5600 Villers-le-Gambon

Carte archéologique



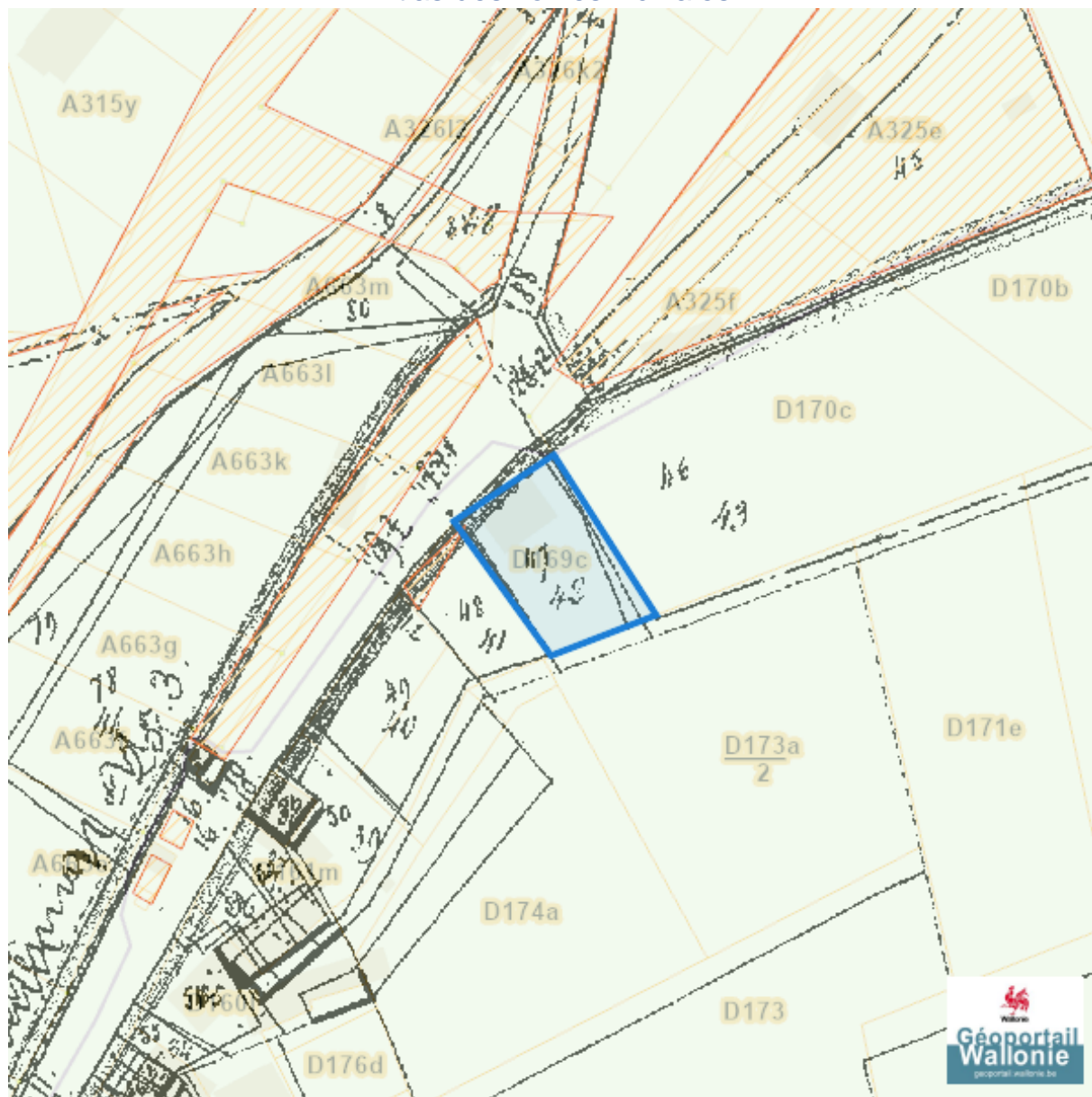
Inventaire du patrimoine immobilier culturel (IPIC)



Dossier: 2024-0142/001

Cartes historiques

Atlas des voiries vicinales



Dossier: 2024-0142/001

Autres cartes

Réseau routier régional et bornes associées

