

# DC à la carte



---

*Rue du Bois Leratz 19, 6530 Thuin*  
*56352A0223/02N021*

---

Lieu  
Environs  
Cadastre  
Plan régional  
Amenagement du territoire  
Sol et sous-sol  
Eau  
Nature  
Droit de préemption  
Patrimoine immobilier  
Cartes historiques  
Autres cartes

Dossier: 00-02-9063/001

---

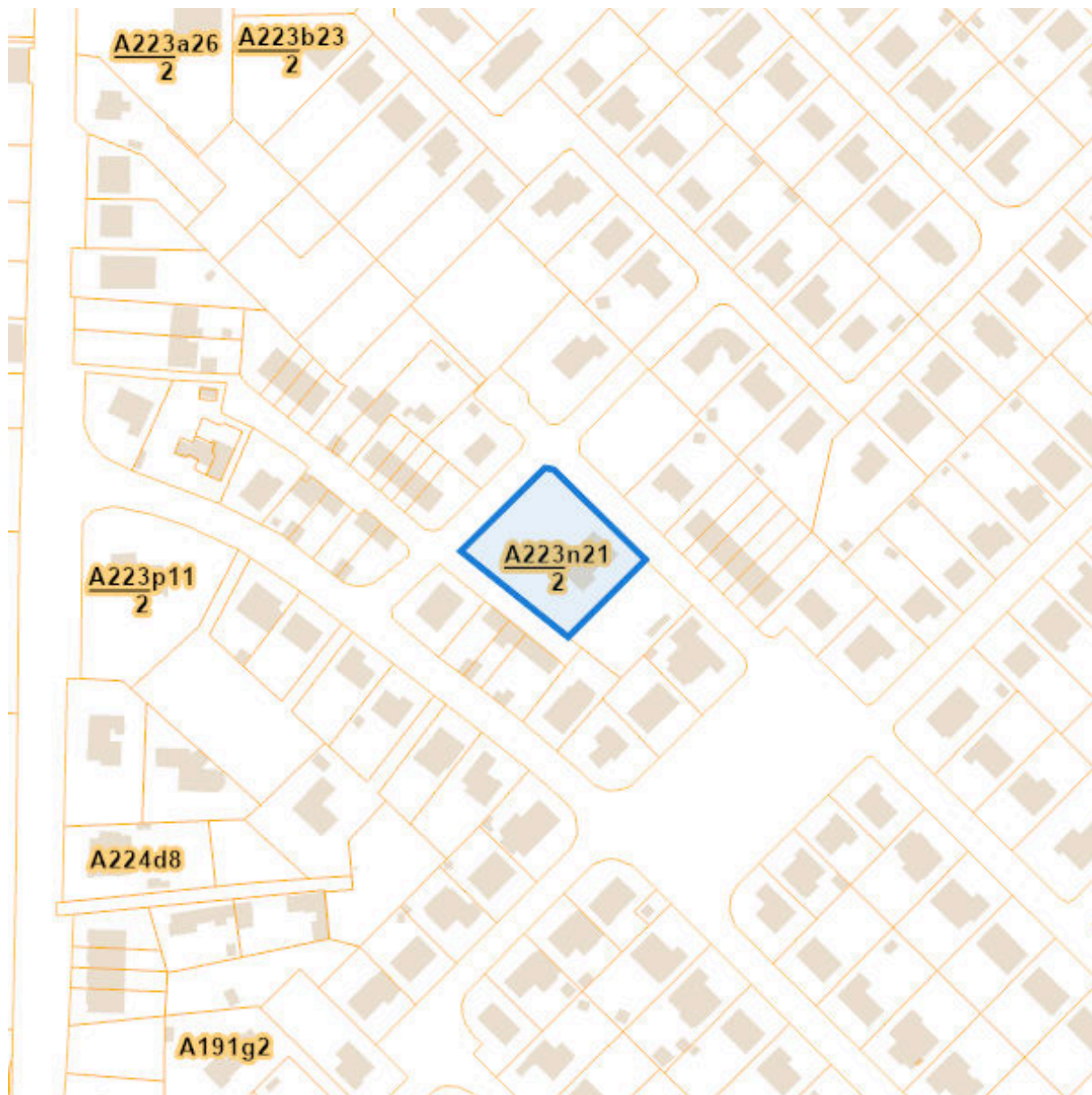
*Lieu*

---



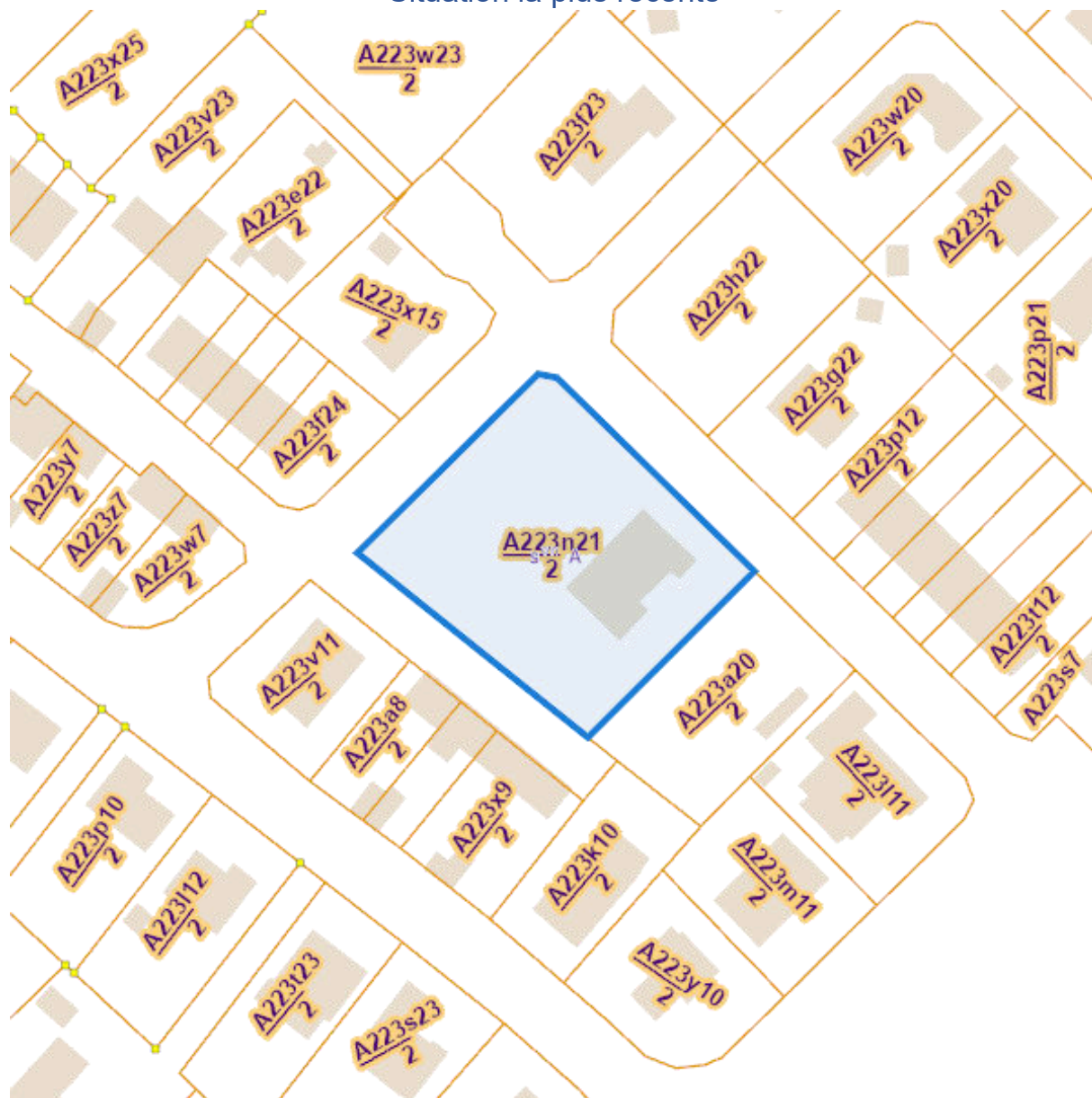
Dossier: 00-02-9063/001

*Environs*



Cadastre

Situation la plus récente



[eservices.minfin.fgov.be](https://eservices.minfin.fgov.be)

Dossier: 00-02-9063/001

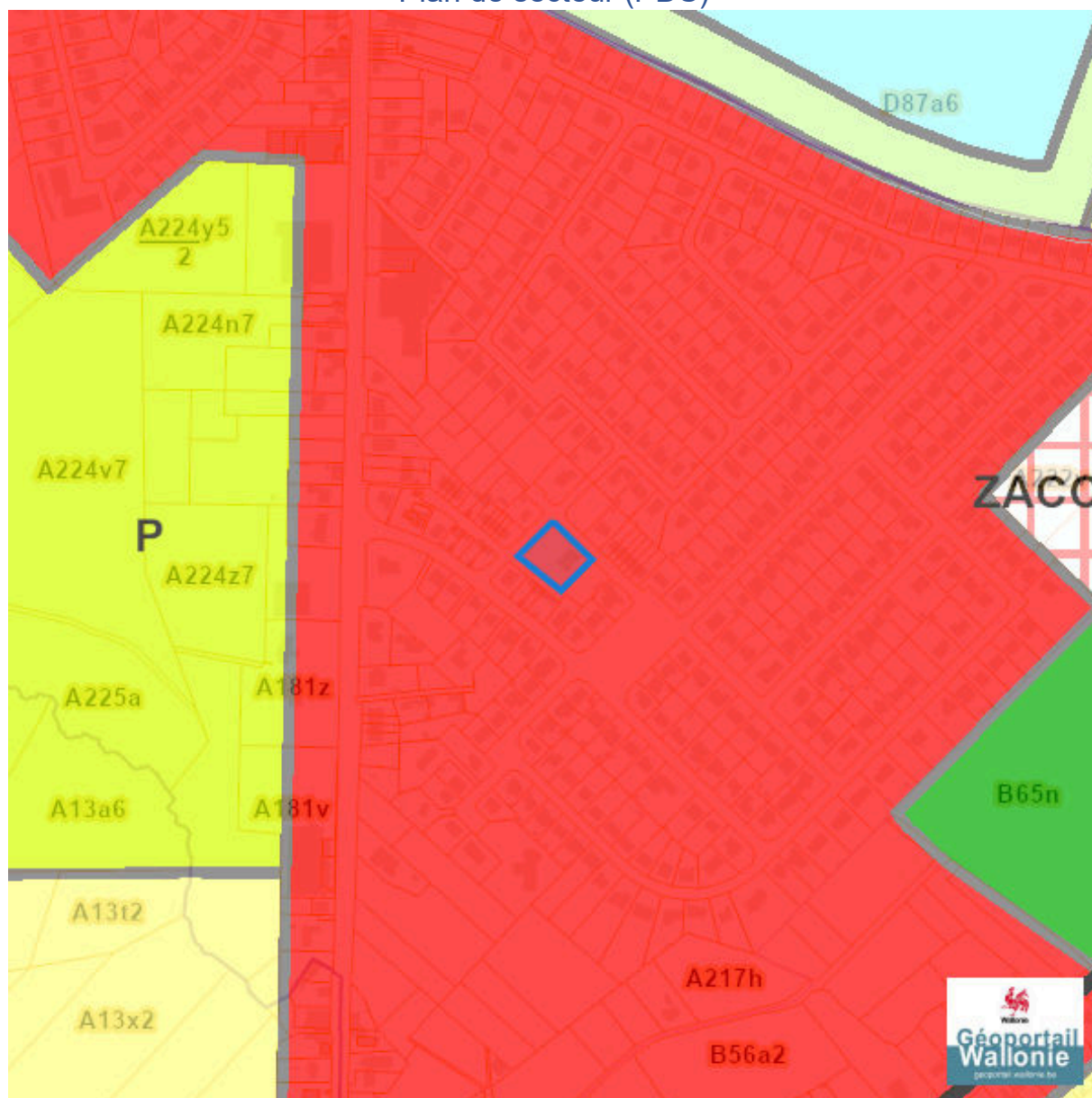


---

Plan régional





























---

Plan de secteur (PDS)



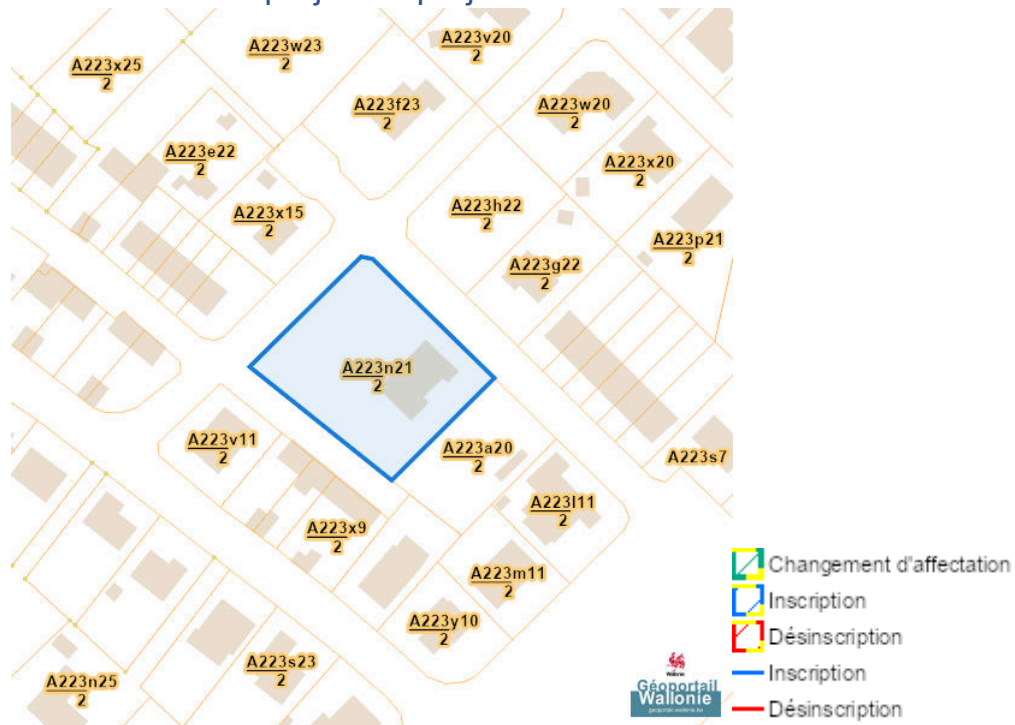
Dossier: 00-02-9063/001

Rue du Bois Leratz 19, 6530 Thuin

-  Habitat
-  Habitat à caractère rural
-  Habitat vert
-  Services publics et équipements communautaires
-  Centre d'enfouissement technique
-  Centre d'enfouissement technique désaffecté
-  Loisirs
-  Activité économique mixte
-  Activité économique industrielle
-  Activité économique spécifique Agro-Economique
-  Activité économique spécifique Grande Distribution
-  Activité économique spécifique Risque majeur
-  Dépendances d'extraction
-  Extraction à destination agricole
-  Extraction à destination forestière
-  Extraction à destination espaces verts
-  Extraction à destination zone naturelle
-  Aménagement communal concerté
-  Aménagement communal concerté à caractère économique
-  Enjeu communal
-  Enjeu régional
-  Agricole
-  Forestière
-  Espaces verts
-  Naturelle
-  Parc
-  Eau
-  Non affectée ("zone blanche")

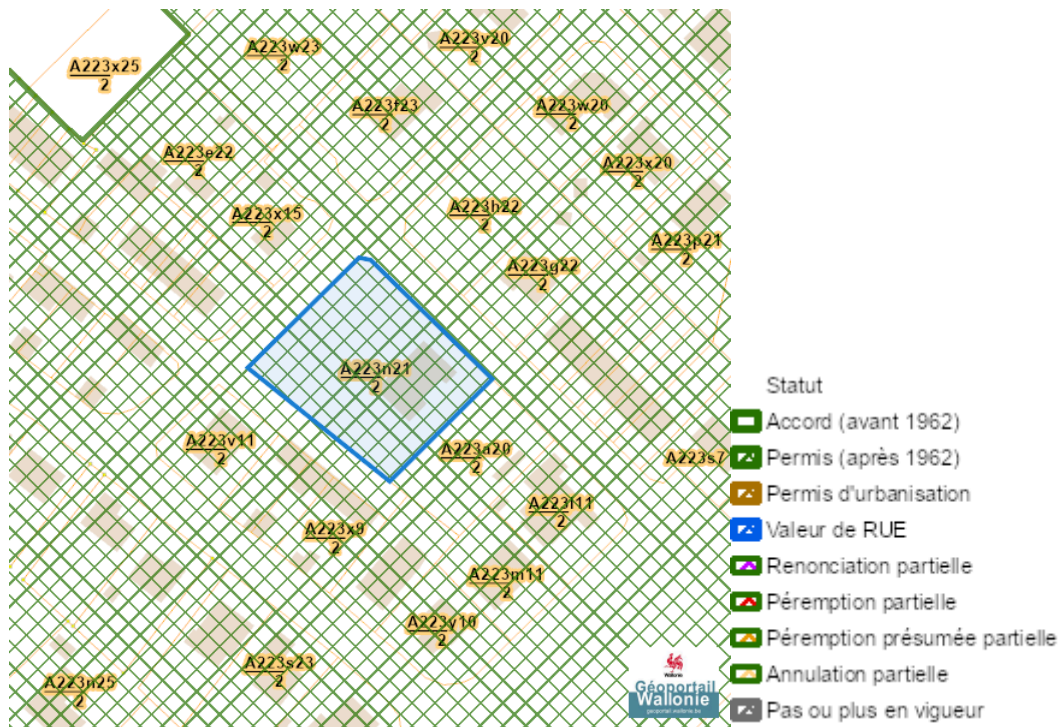
Dossier: 00-02-9063/001

### Avant-projets et projets de modification du Plan du Secteur

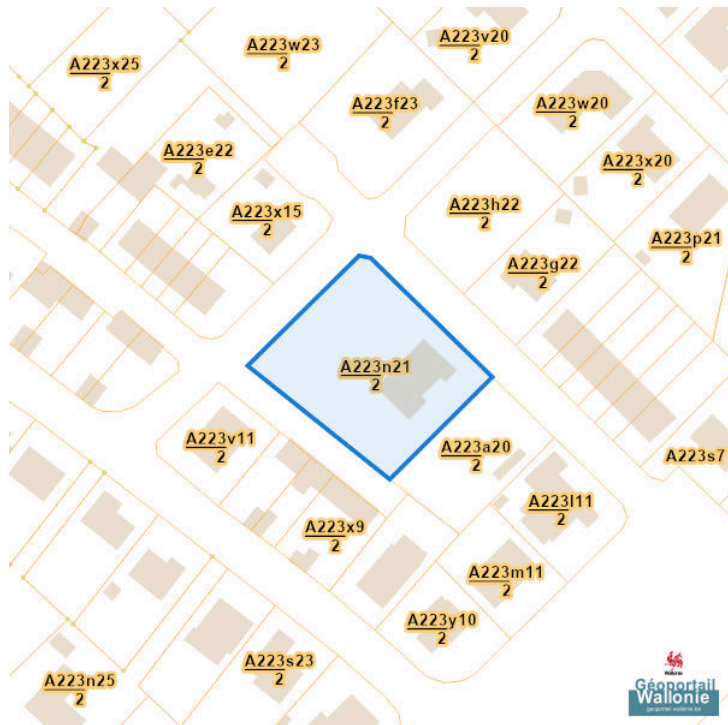


Aménagement du territoire

Lotissements

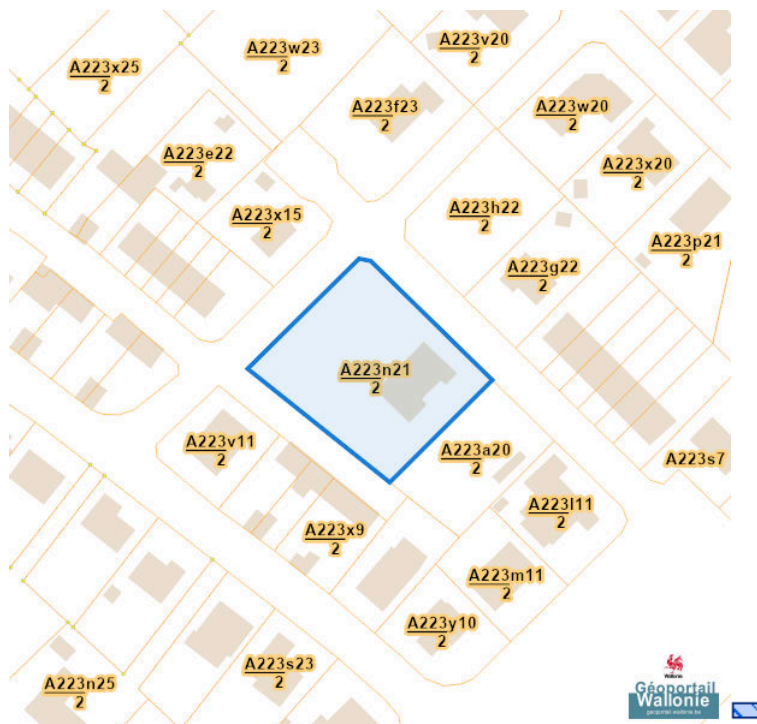


Plan Habitat Permanent

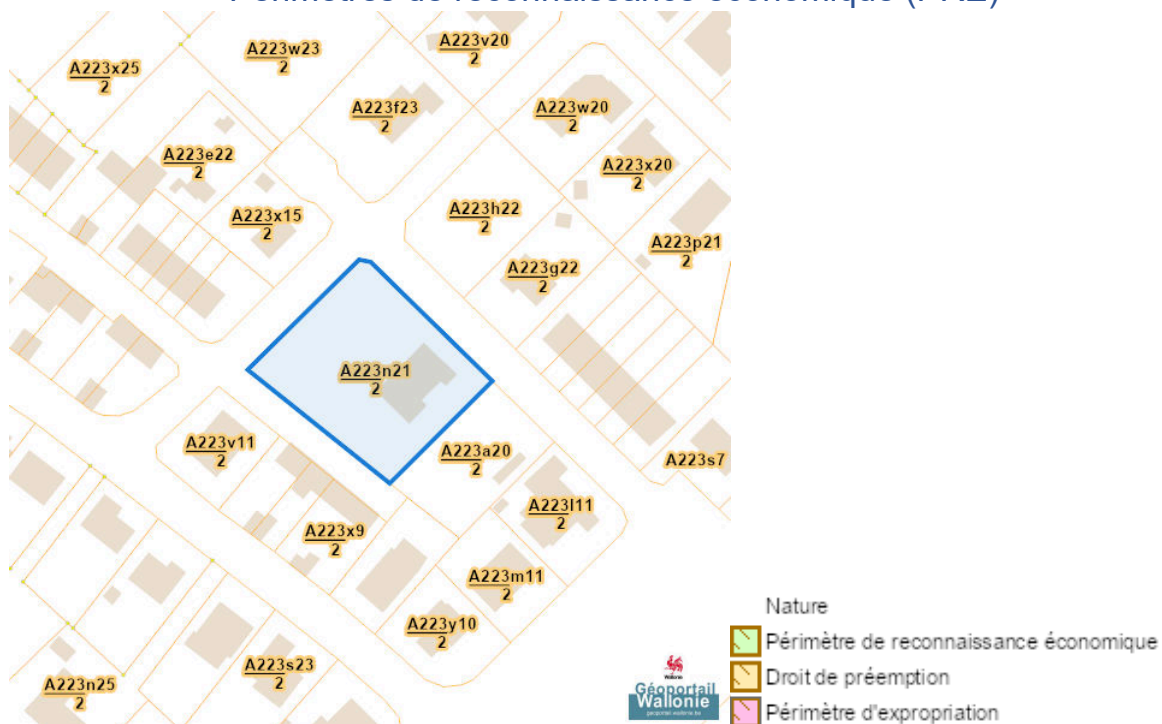


Rue du Bois Leratz 19, 6530 Thuin

## Périmètres de remembrement urbain (PRU)



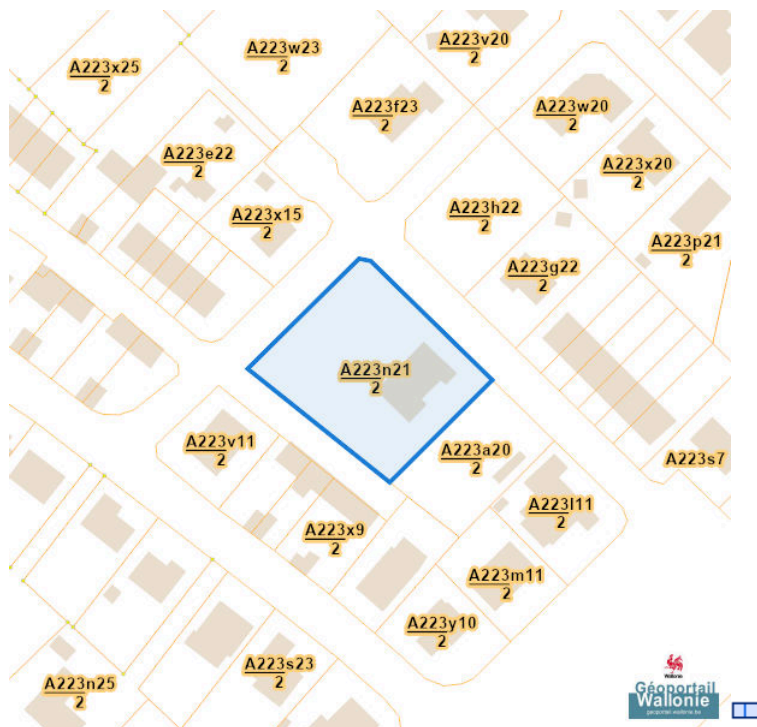
## Périmètres de reconnaissance économique (PRE)



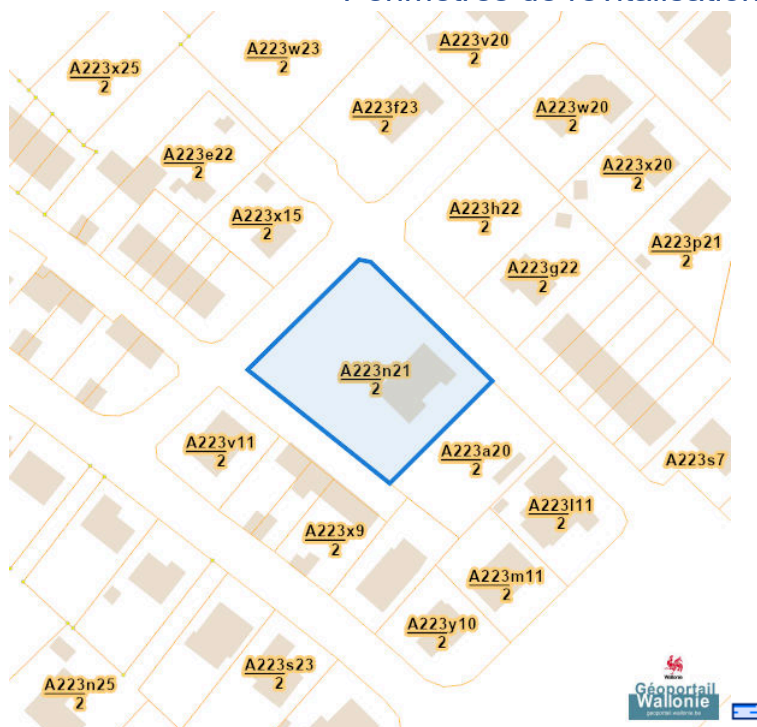
Dossier: 00-02-9063/001

Rue du Bois Leratz 19, 6530 Thuin

## Périmètres de rénovation urbaine



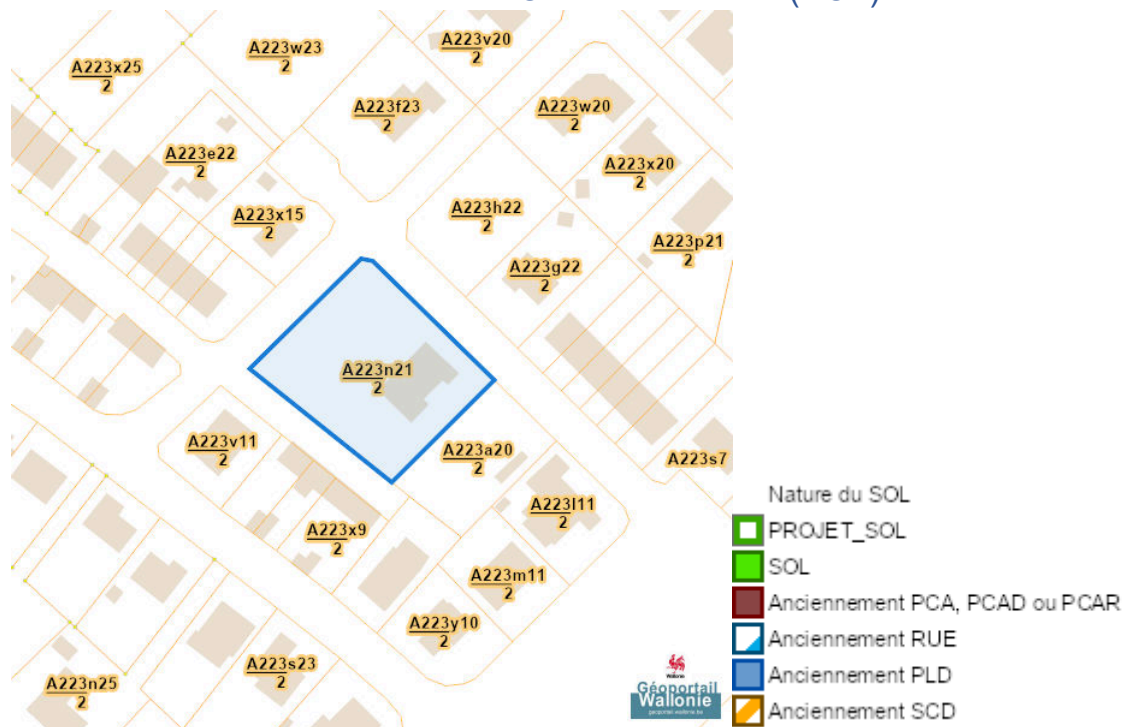
## Périmètres de revitalisation urbaine



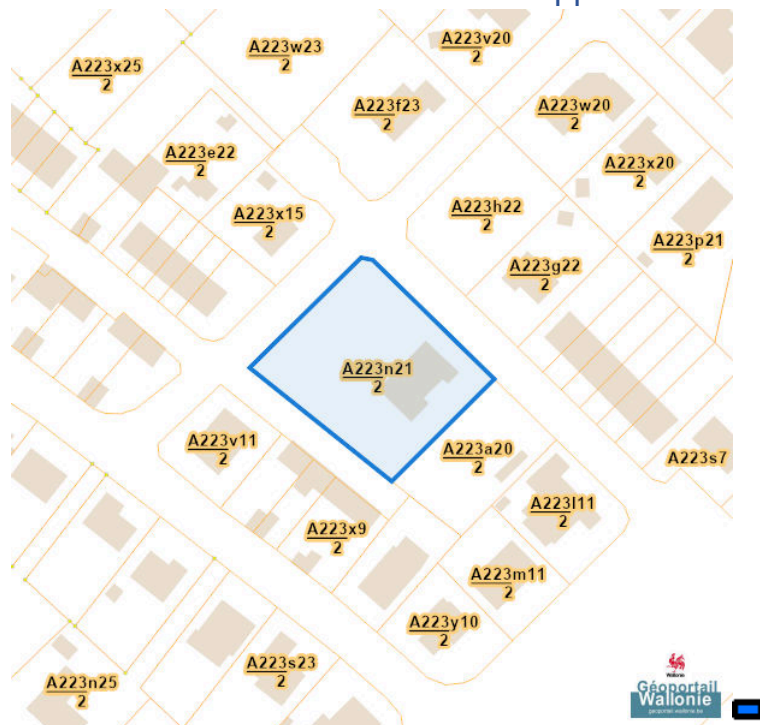
Dossier: 00-02-9063/001

Rue du Bois Leratz 19, 6530 Thuin

## Schéma d'Orientation Local (SOL)

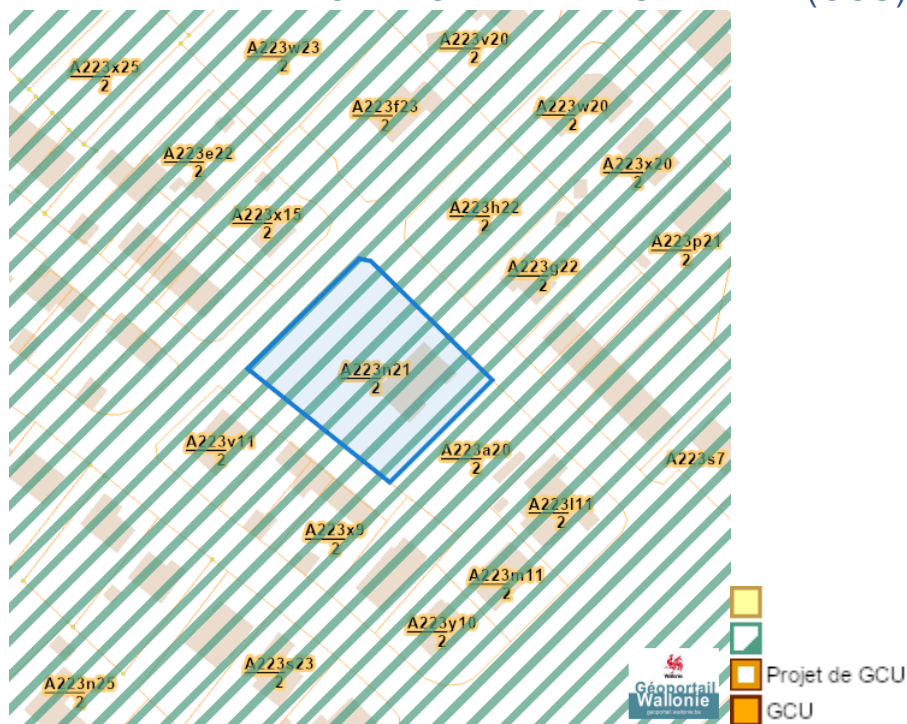


## Schéma de Développement Communal (SDC)

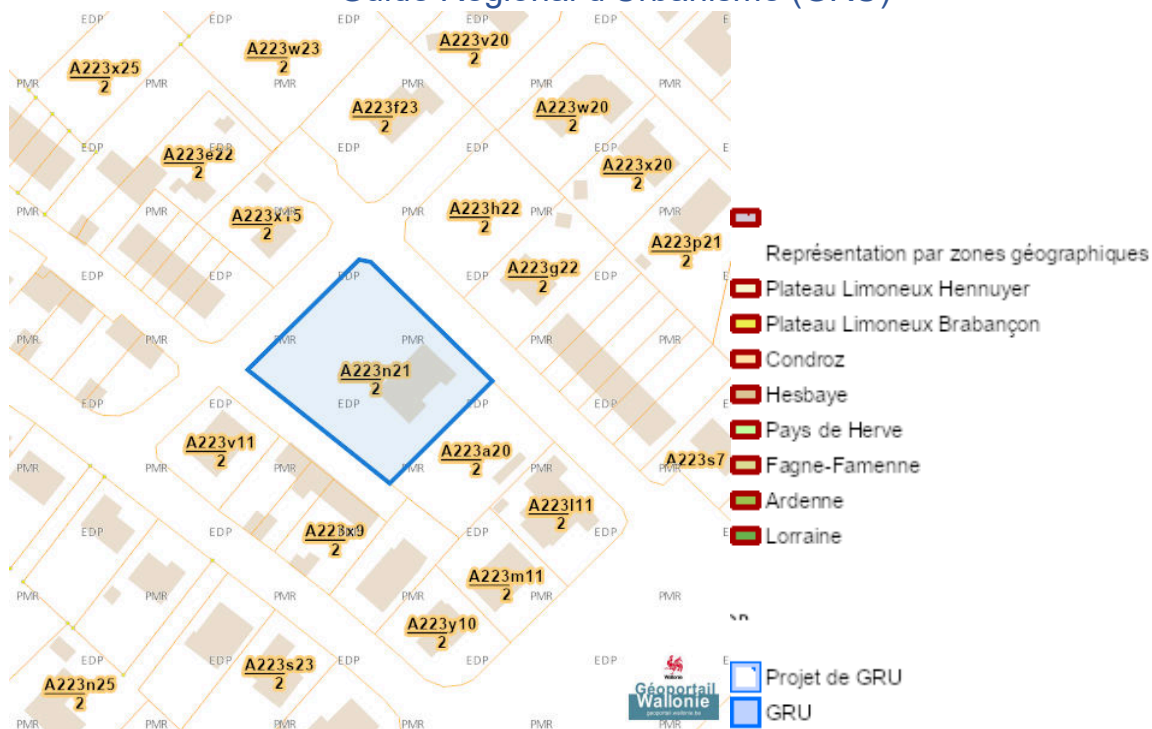


Dossier: 00-02-9063/001

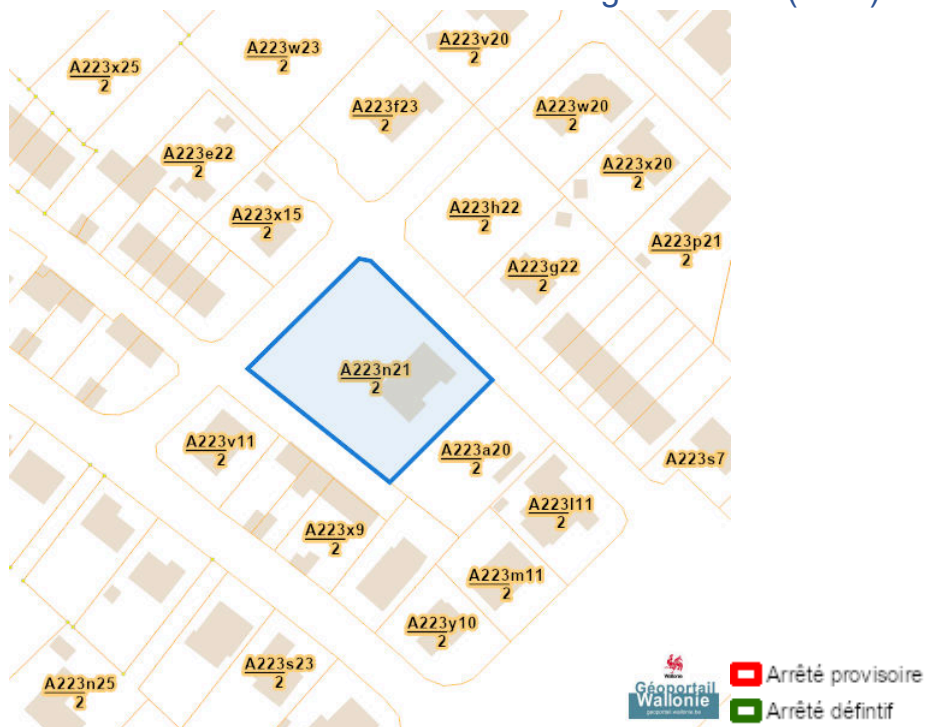
### Guide Communal d'Urbanisme (GCU)



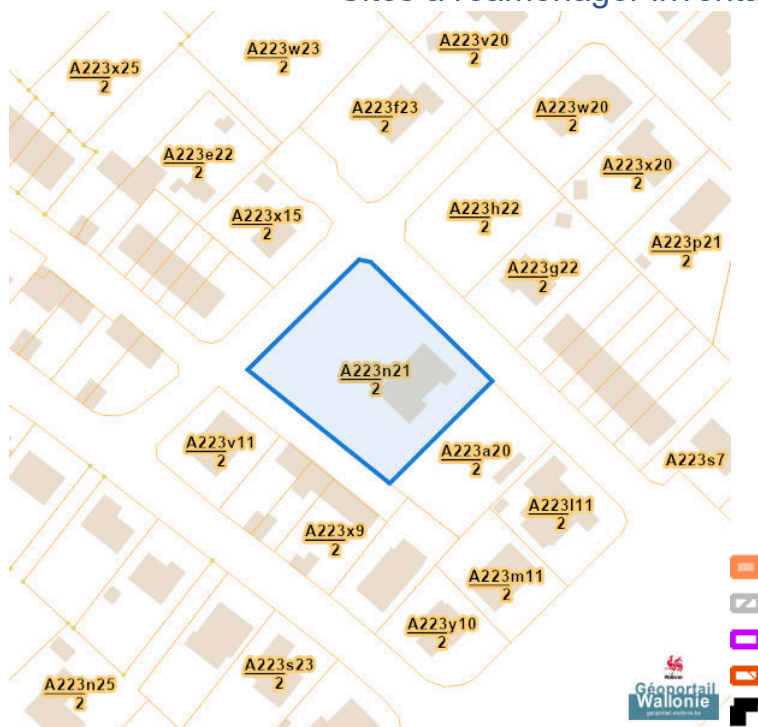
### Guide Régional d'Urbanisme (GRU)



### Sites à réaménager de droit (SAR)

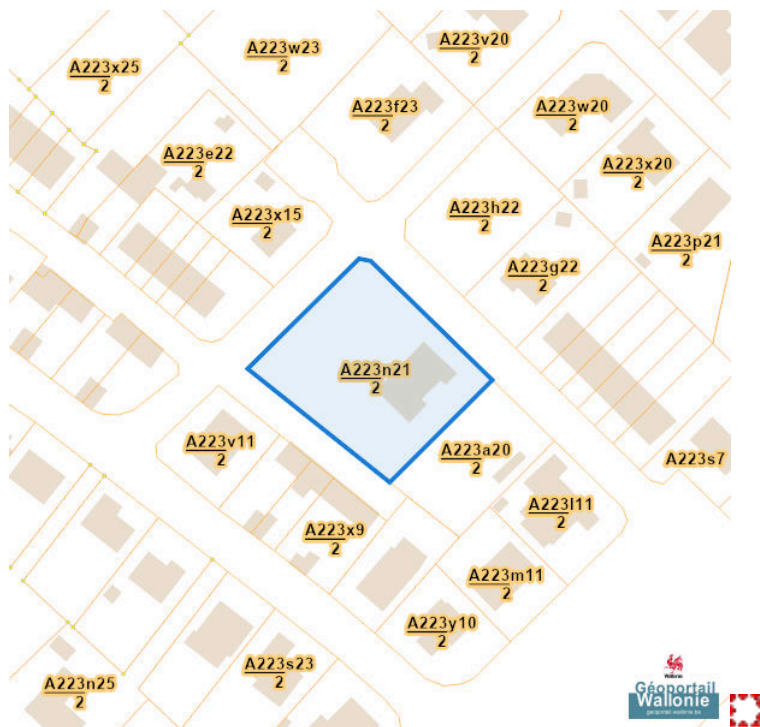


### Sites à réaménager inventaire (ISA)

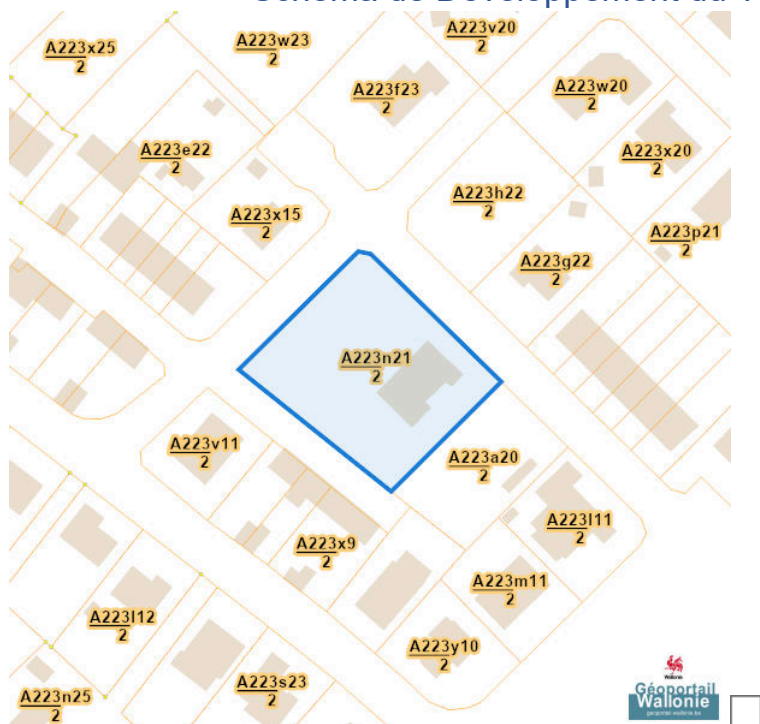


Rue du Bois Leratz 19, 6530 Thuin

## Taxation des bénéficiaires résultant d'une révision du plan de secteur

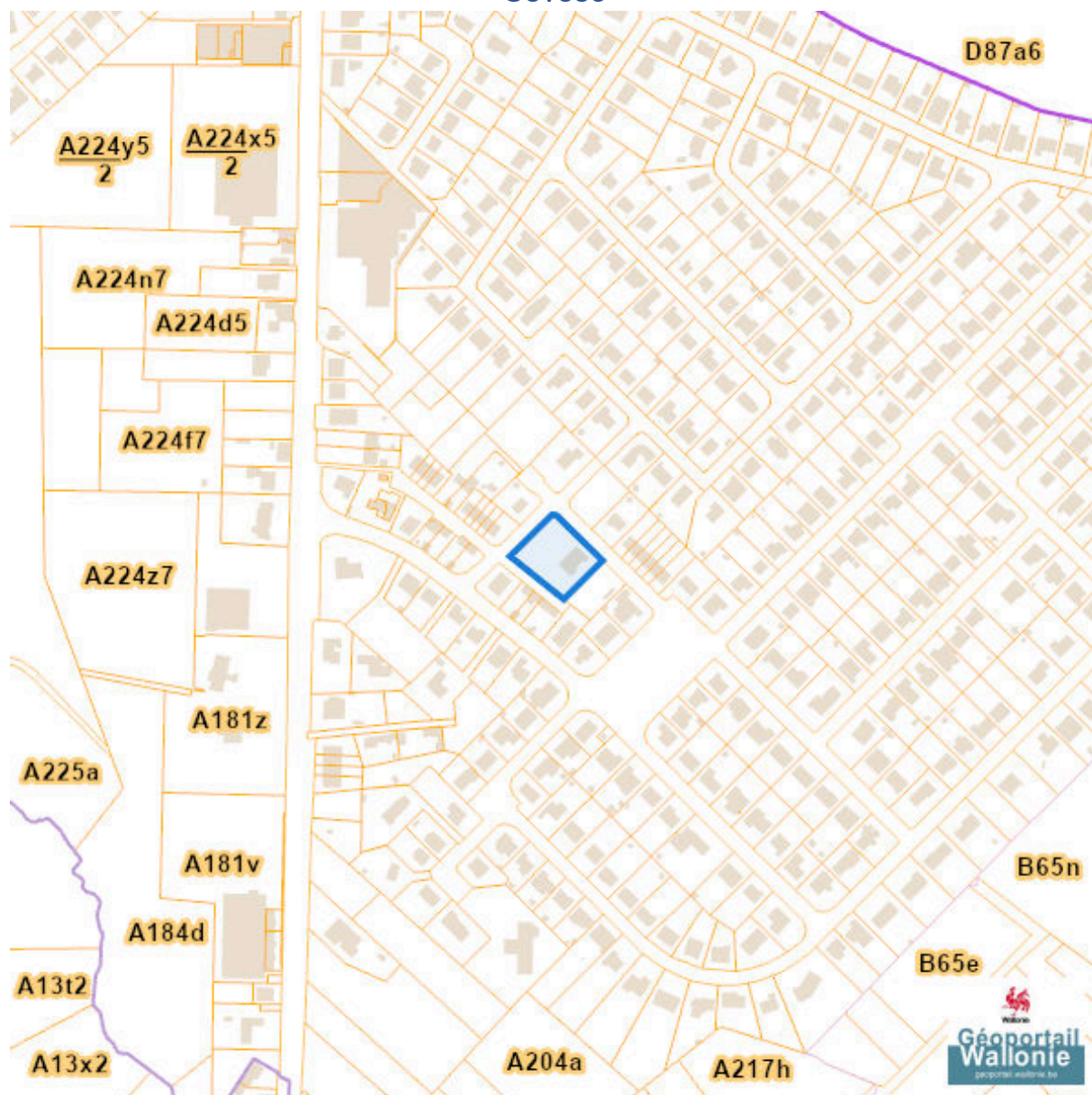









## Schéma de Développement du Territoire (SDT)



Dossier: 00-02-9063/001

## Seveso



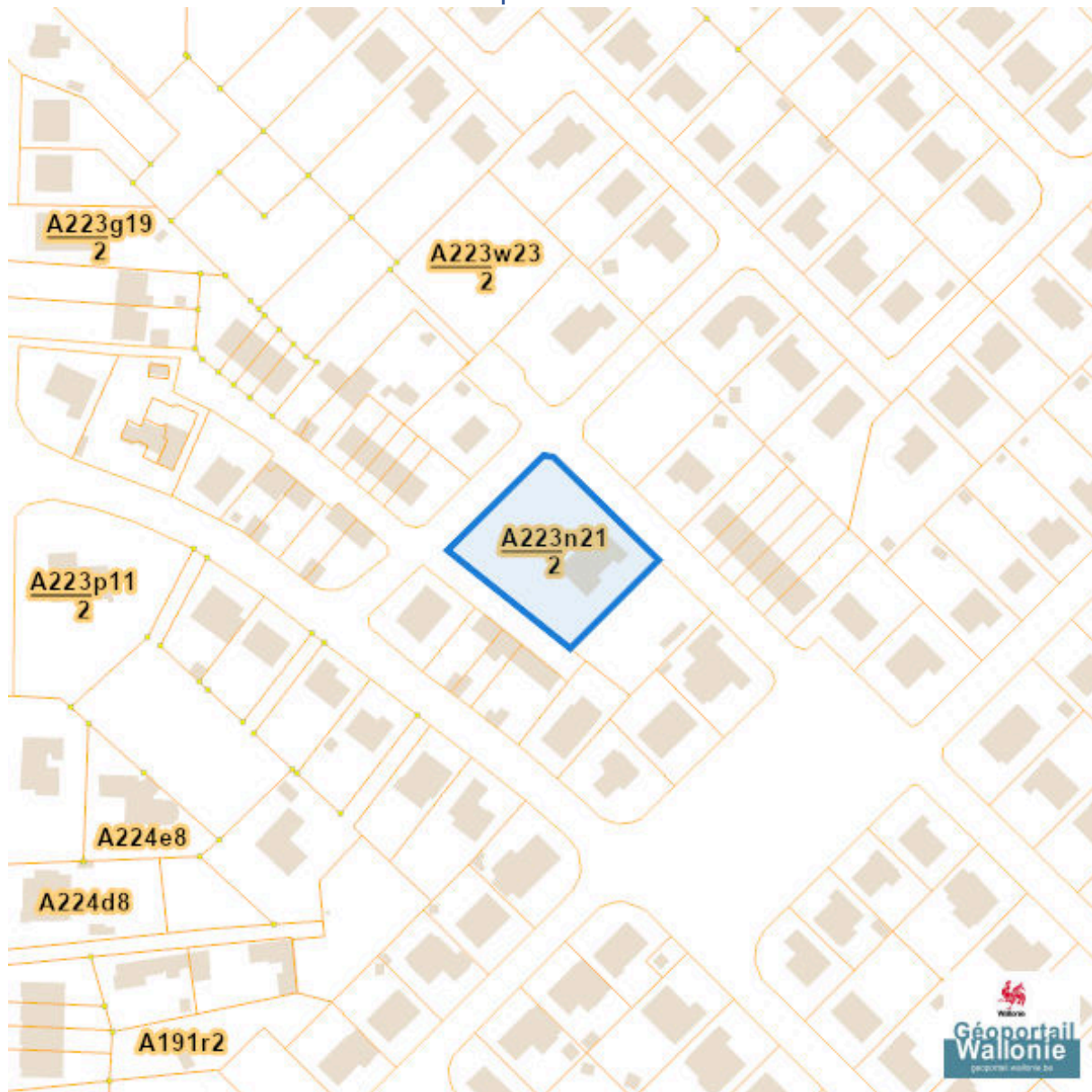
-  Zone vulnérable basée sur un risque de probabilité d'effets dangereux supérieure à E-5 et sur une distance de 100m autour du site SEVESO
-  Zone vulnérable basée sur un risque de probabilité d'effets dangereux comprise entre E-5 et E-6 et sur une distance de 200m autour du site SEVESO
-  Zone vulnérable basée sur une courbe provisoire de risque et sur une distance de 200m autour du site SEVESO
- Seuil SEVESO
-  Petits seuils SEVESO
-  Grands seuils SEVESO
- Seuil SEVESO
-  Petits seuils SEVESO
-  Grands seuils SEVESO

---

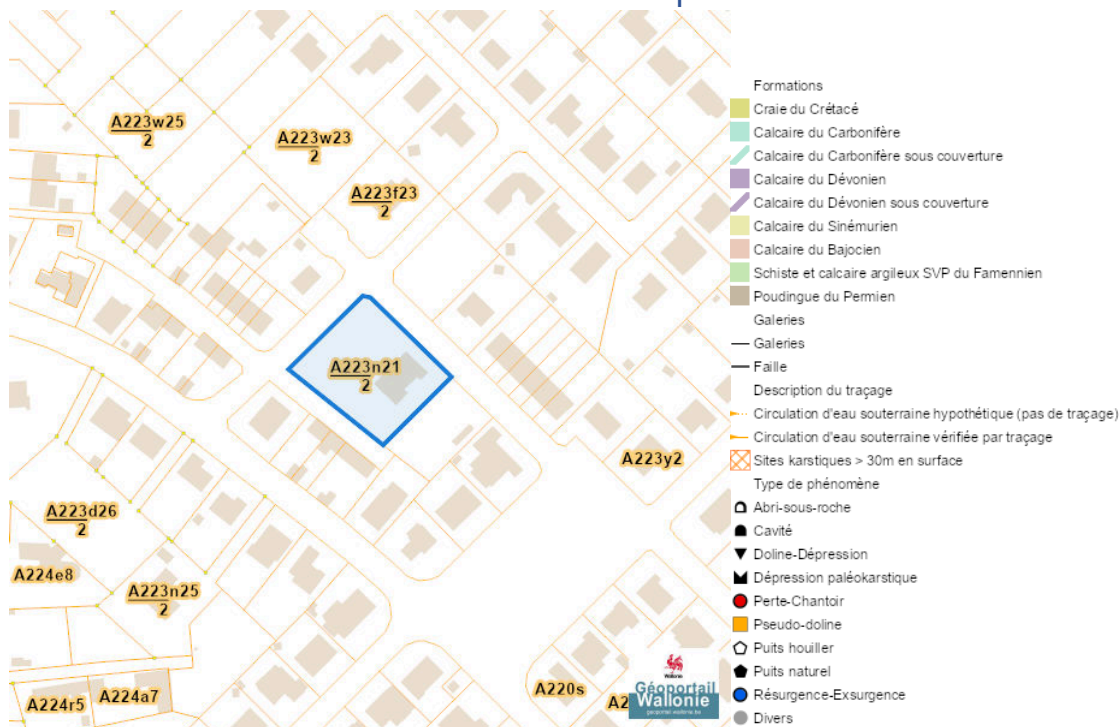
*Sol et sous-sol*

---

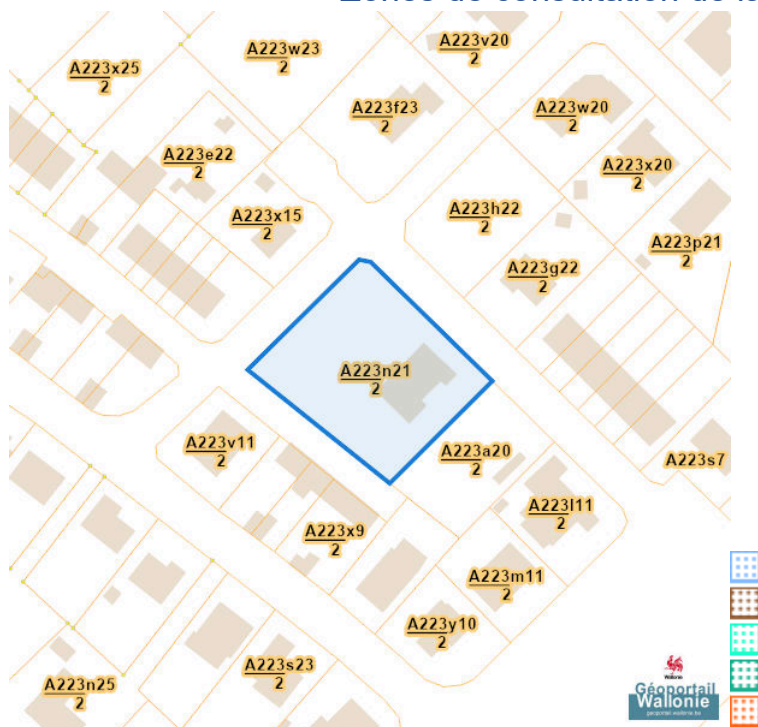
Occupation du sol



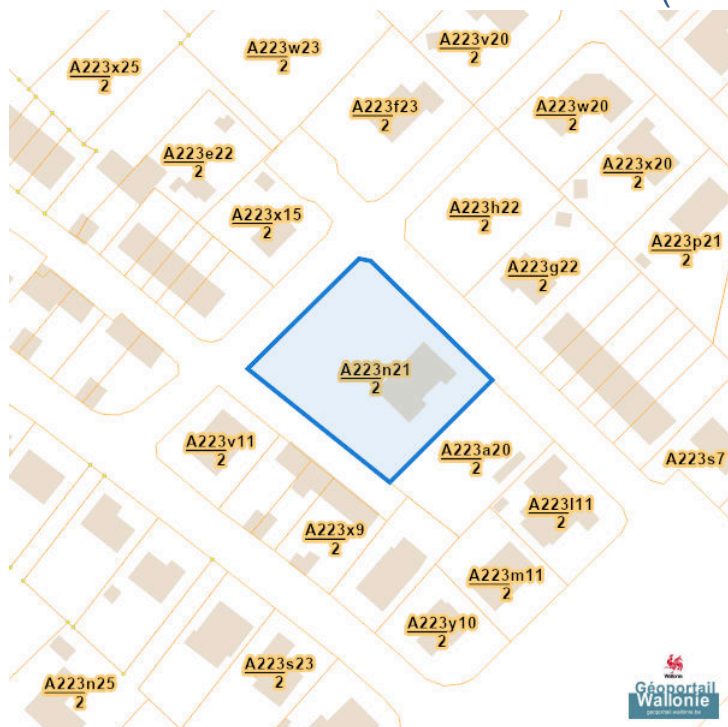
### Sites Karstiques



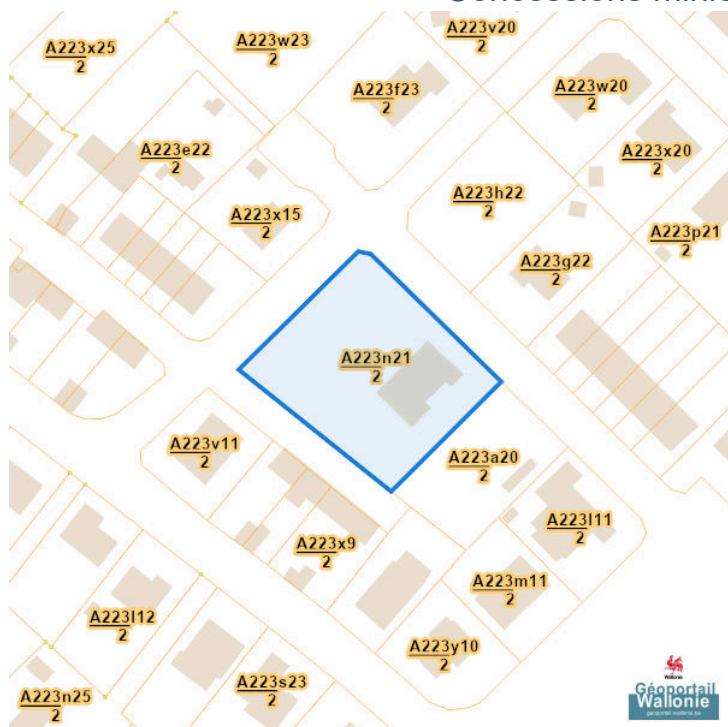
### Zones de consultation de la DRIGM



### Etat des sols (BDES)



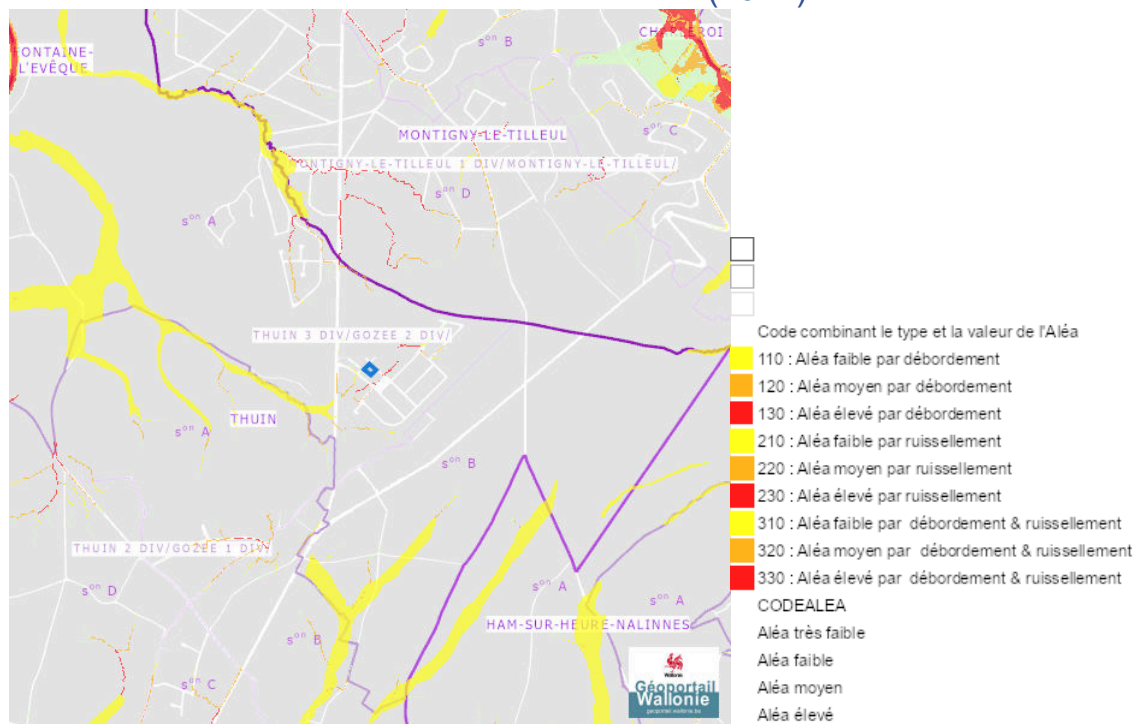
### Concessions minières



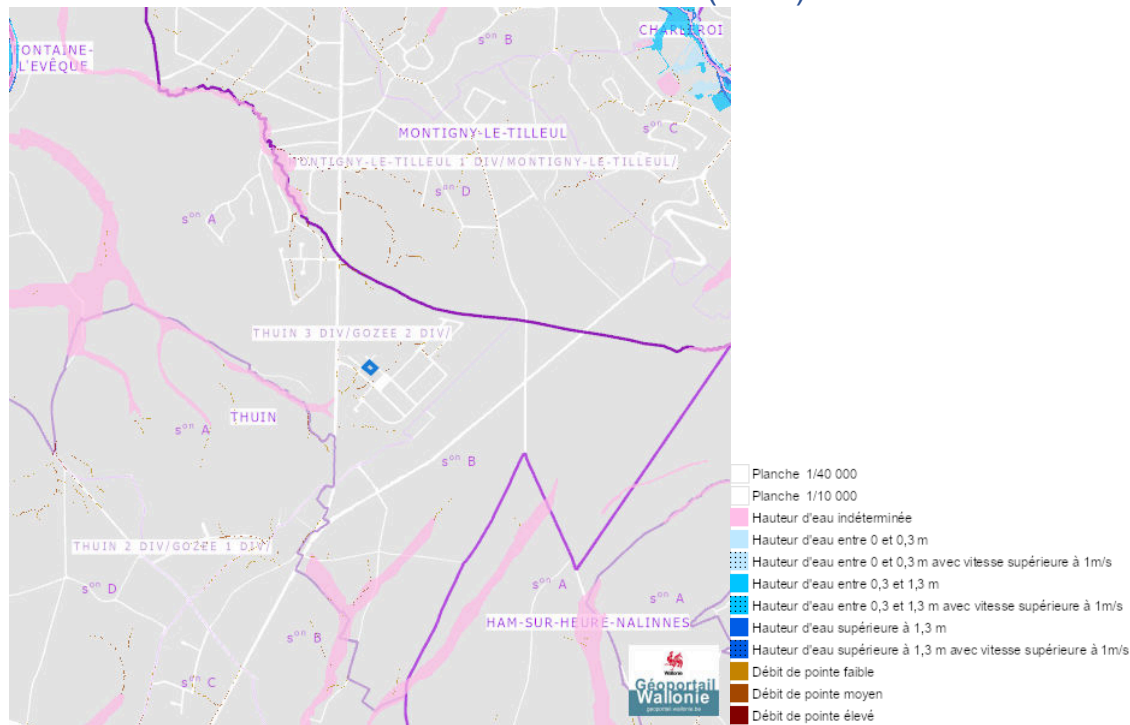
- Substances
- Concession de mines de houille
  - Concession de mines métalliques
  - Concession de mines de fer
  - Concession de mines d'or
  - Concession de mines de schistes aluminifères
  - Concession de mines de graphite
  - Concession de mines de lignite
  - Réservoir souterrain de stockage de gaz naturel

Eau

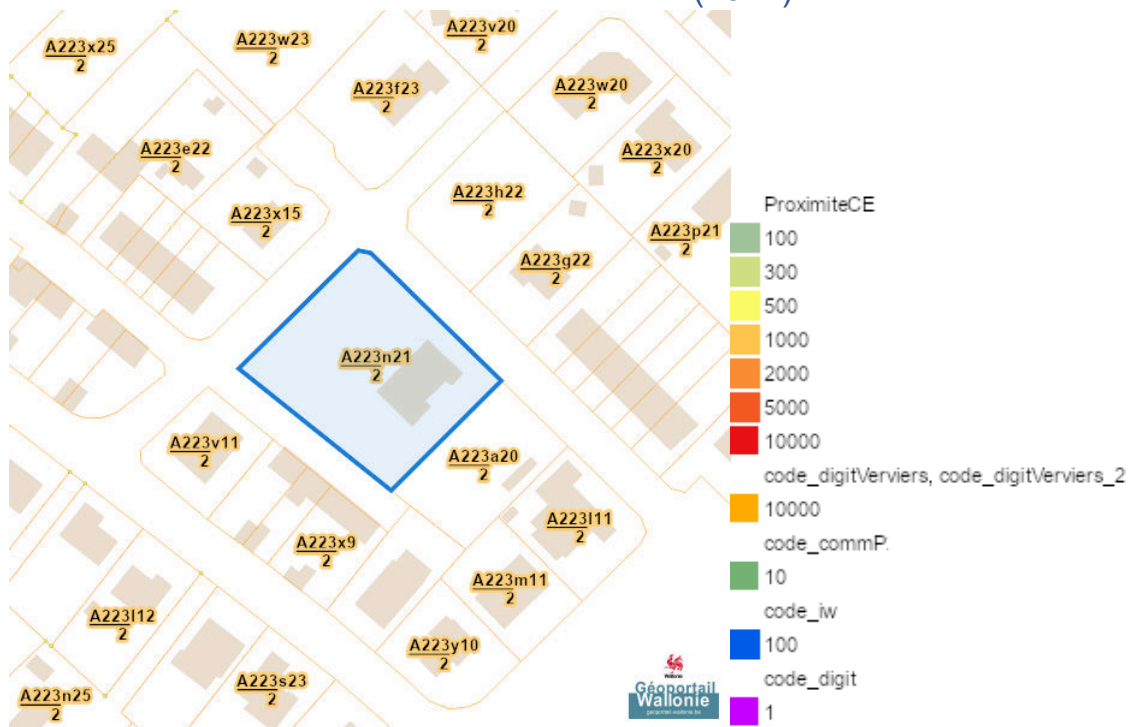
Alea d' inondation (2021)



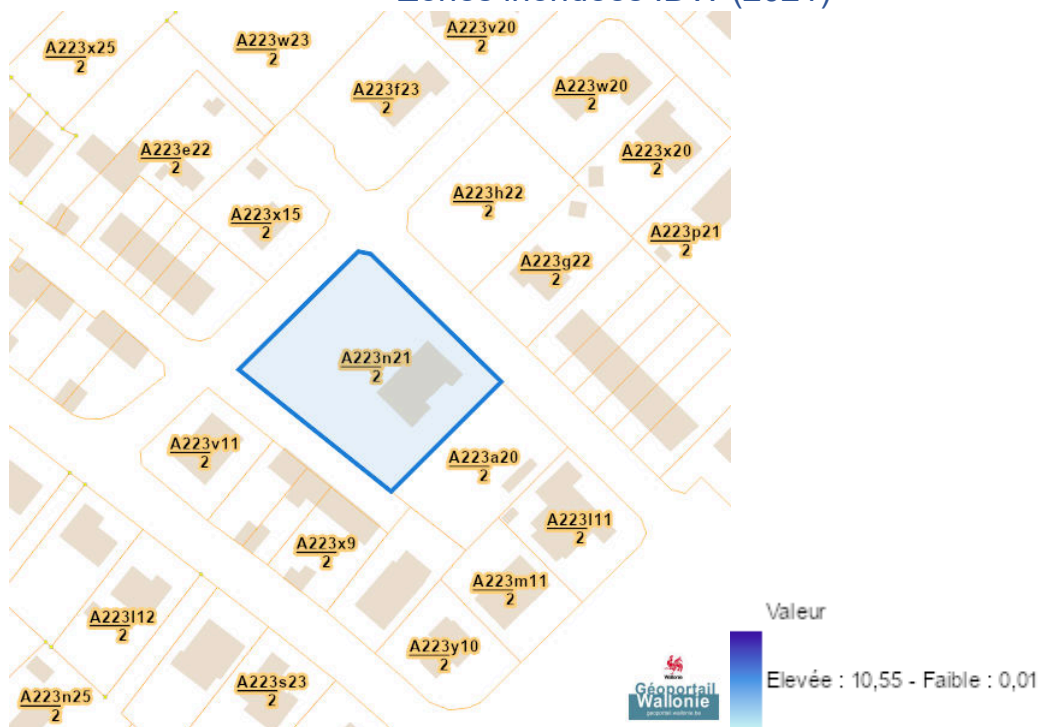
Zones inondables (2021)



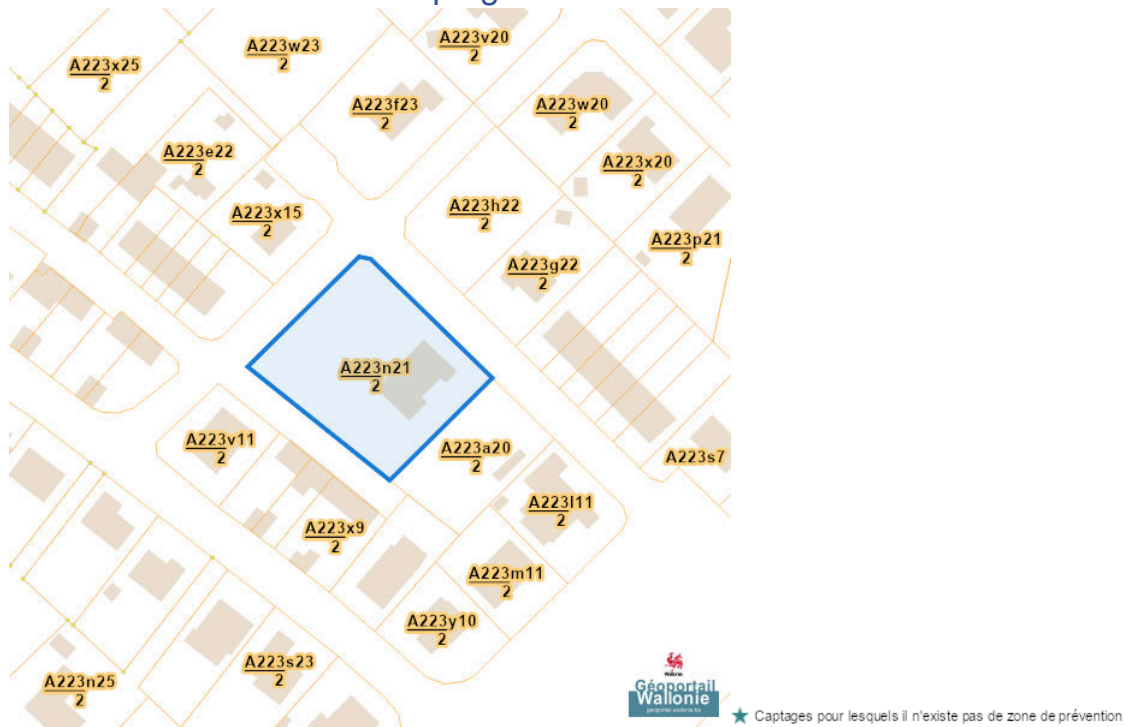
### Zones inondees (2021)



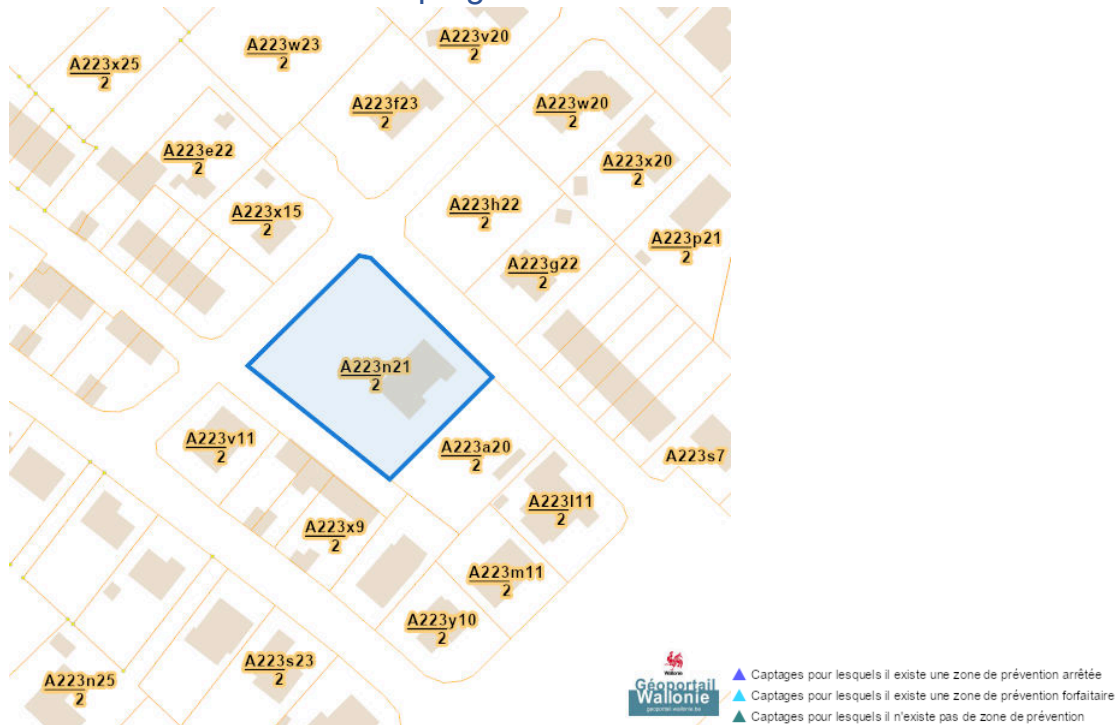
### Zones inondees IDW (2021)



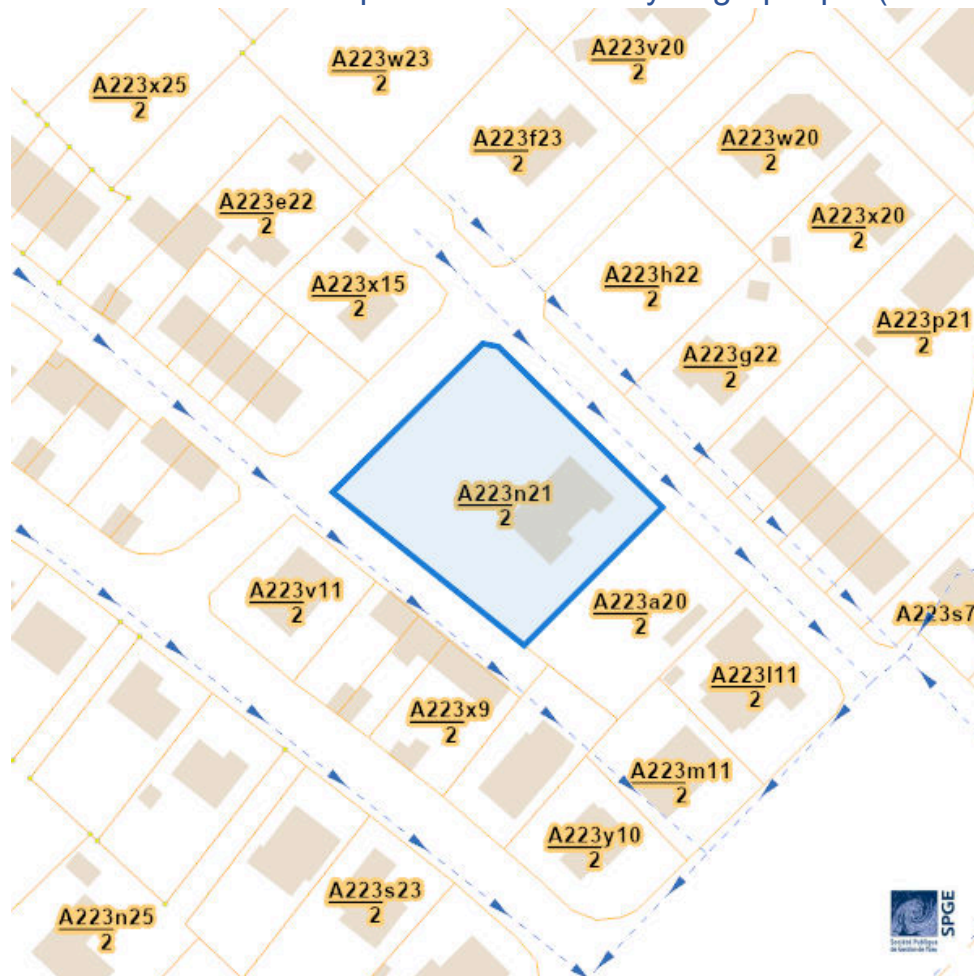
### Captages en eaux de surface



### Captages en eaux souterraines



## Plan d'Assainissement par Sous-bassin Hydrographique (PASH)

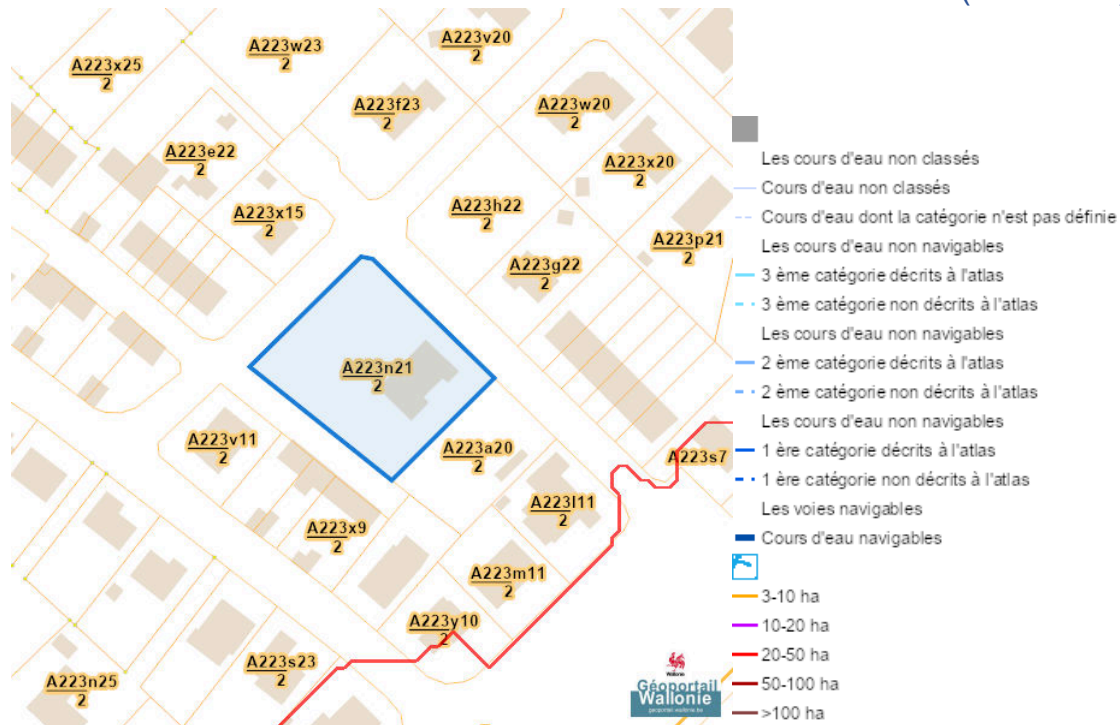


Rue du Bois Leratz 19, 6530 Thuin

-  Existant
-  En construction
-  A l'étude
-  A déclasser
-  Hors Wallonie
-  Egout gravitaire - Existant (localisation vérifiée)
-  Egout gravitaire - Existant (schématique, localisation à vérifier)
-  Egout gravitaire - En construction
-  Egout gravitaire - A l'étude
-  Egout gravitaire - Existence à vérifier auprès de la commune
-  Egout sous pression - Existant (localisation vérifiée)
-  Egout sous pression - Existant (schématique, localisation à vérifier)
-  Egout sous pression - En construction
-  Egout sous pression - A l'étude
-  Egout sous pression - Existence à vérifier auprès de la commune
-  Strictement eaux usées
-  Strictement eaux claires
-  Unitaire (eaux usées et claires)
-  Collecteur gravitaire - Existant (localisation vérifiée)
-  Collecteur gravitaire - Existant (schématique, localisation à vérifier)
-  Collecteur gravitaire - En construction
-  Collecteur gravitaire - A l'étude
-  Collecteur sous-pression - Existant (localisation vérifiée)
-  Collecteur sous-pression - Existant (schématique, localisation à vérifier)
-  Collecteur sous-pression - En construction
-  Collecteur sous-pression - A l'étude

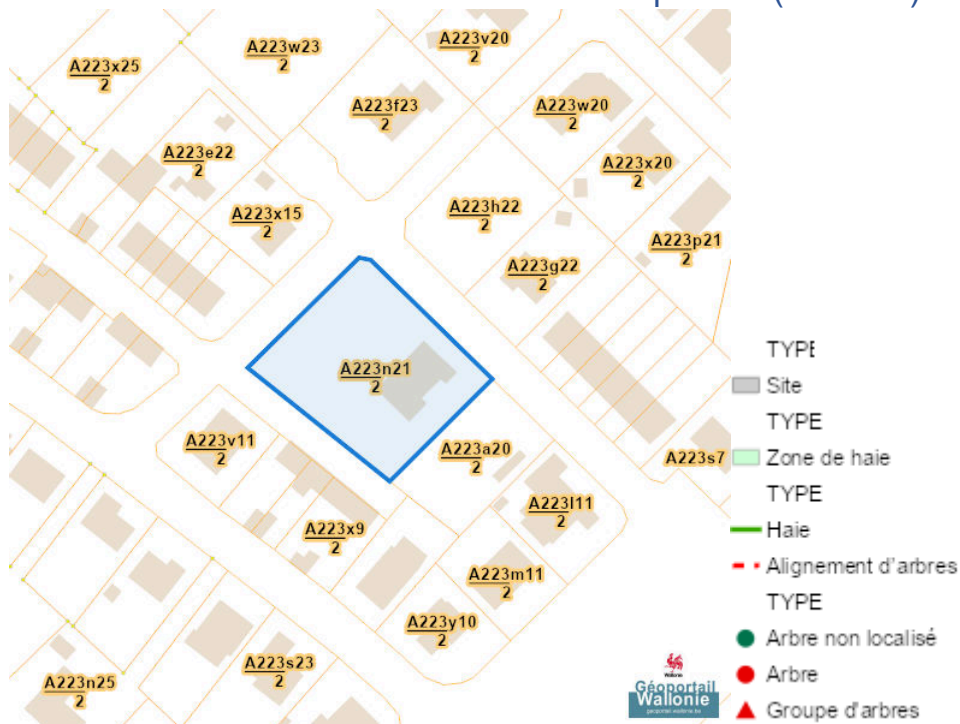
Dossier: 00-02-9063/001

## Axes de ruissellement concentré et données associées (LIDAXES)

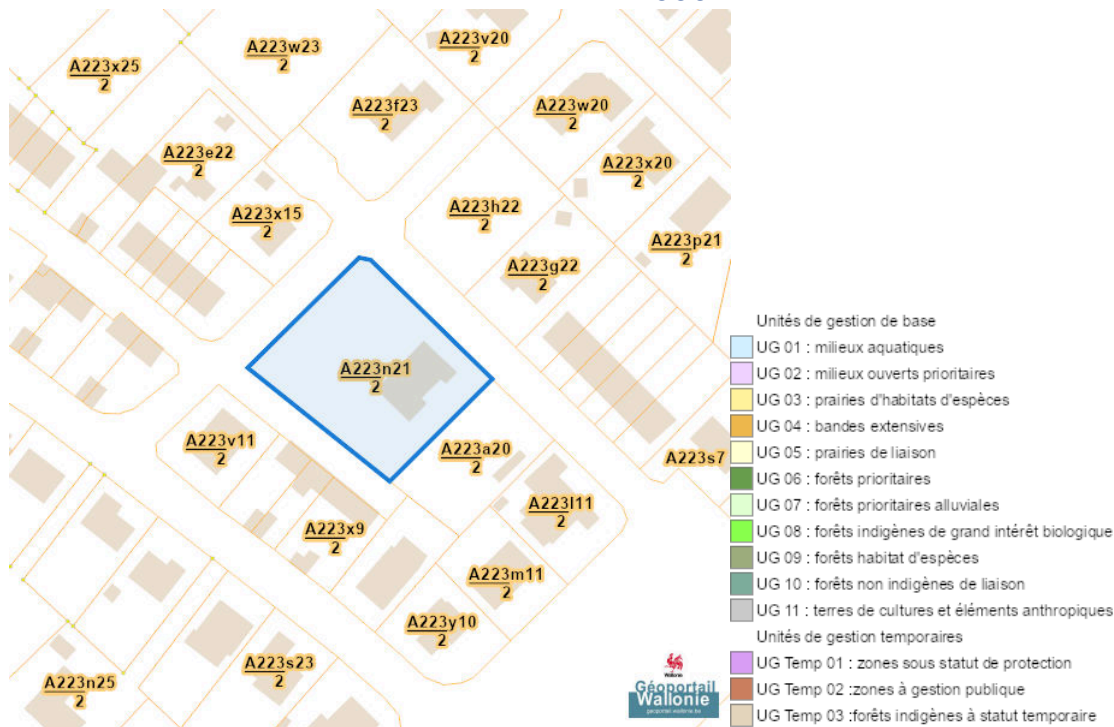


Nature

Arbres et haies remarquables (AHREM)

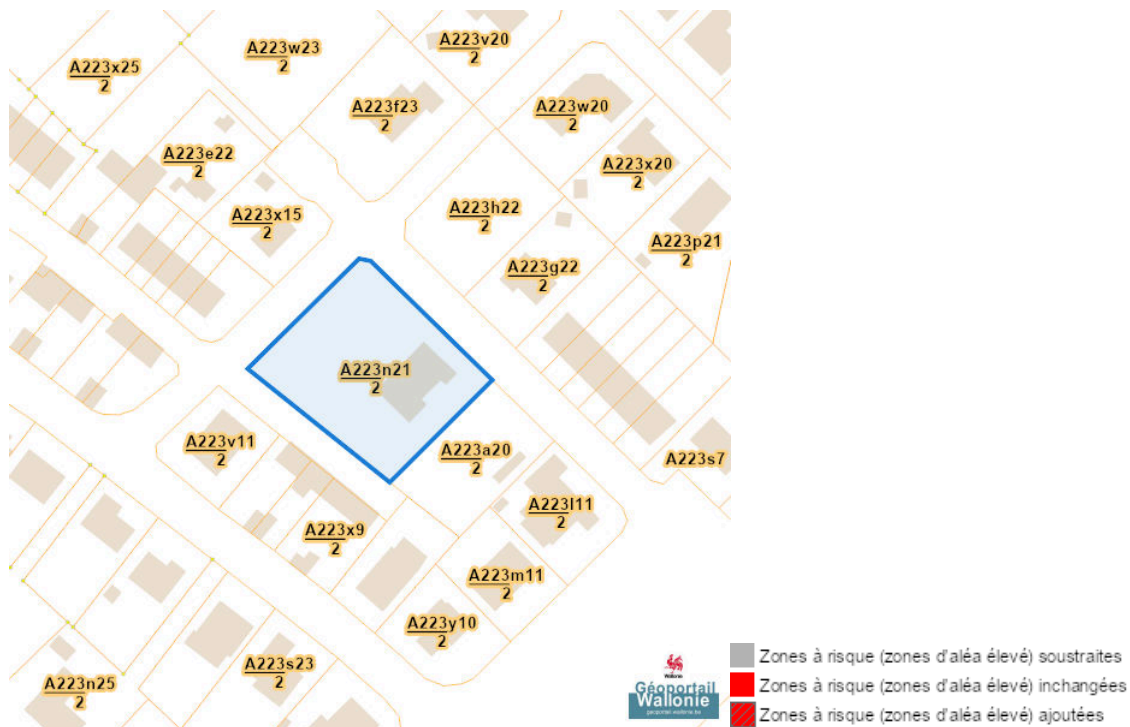


Natura 2000

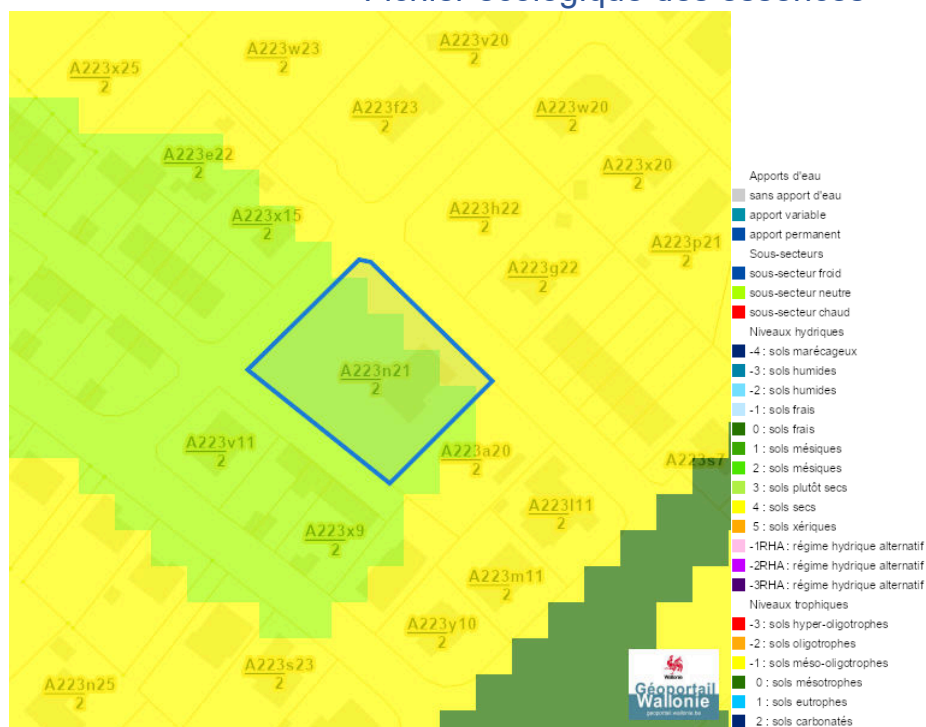


Rue du Bois Leratz 19, 6530 Thuin

### Loi sur le contrat d'assurance terrestre

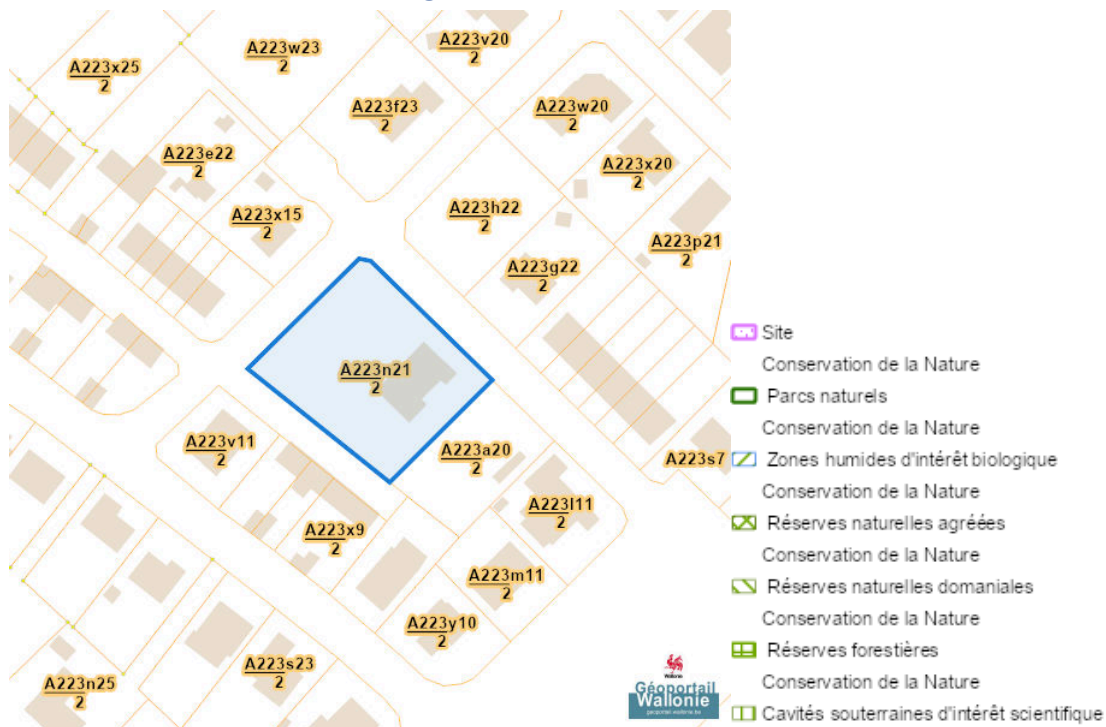


### Fichier écologique des essences

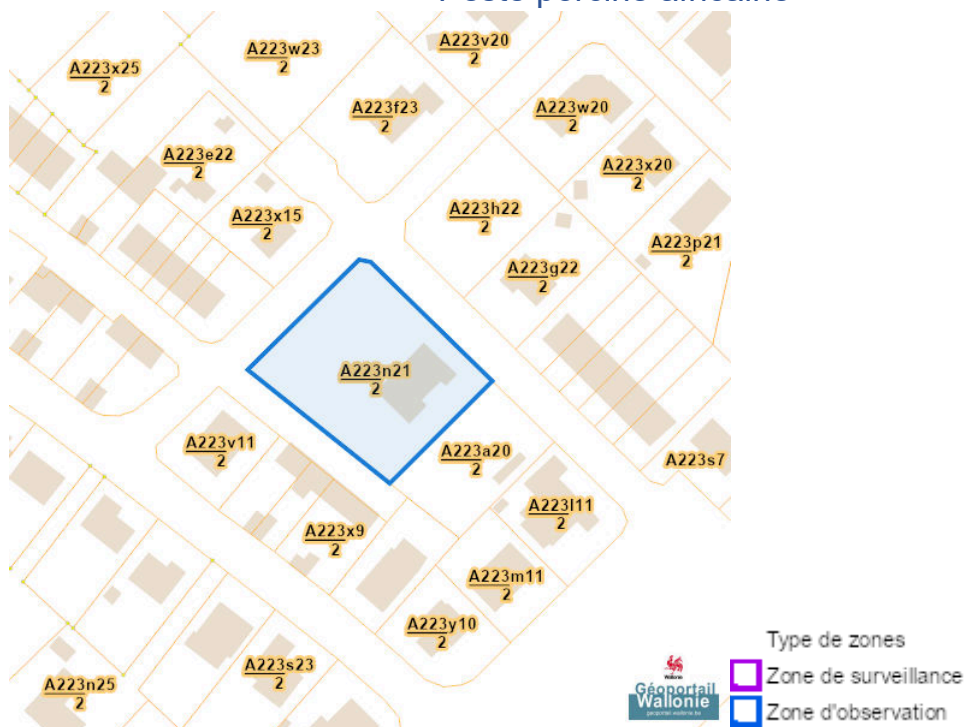


Dossier: 00-02-9063/001

### Conservation de la nature

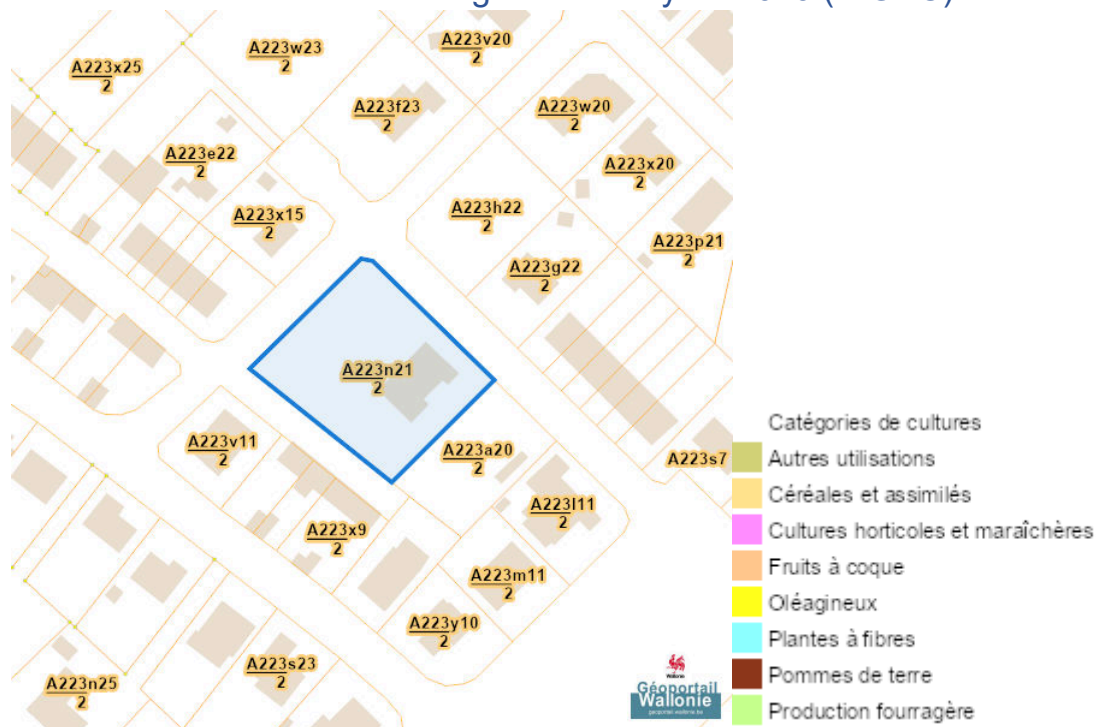


### Peste porcine africaine

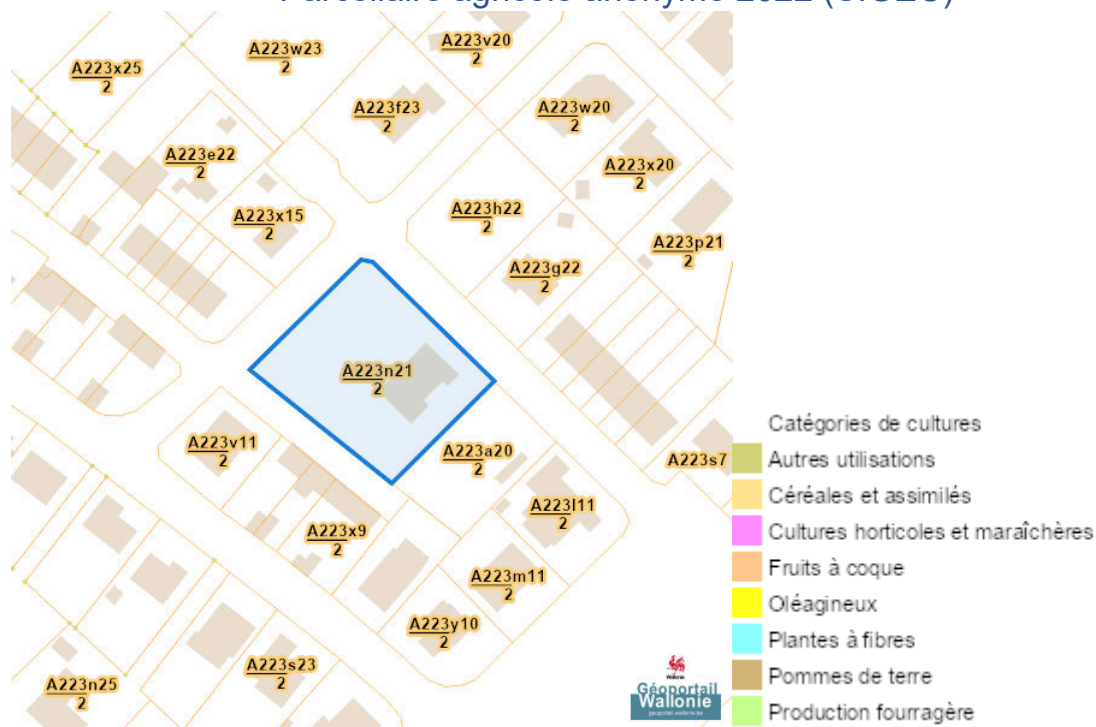


Rue du Bois Leratz 19, 6530 Thuin

## Parcelle agricole anonyme 2019 (SIGEC)



## Parcelle agricole anonyme 2022 (SIGEC)



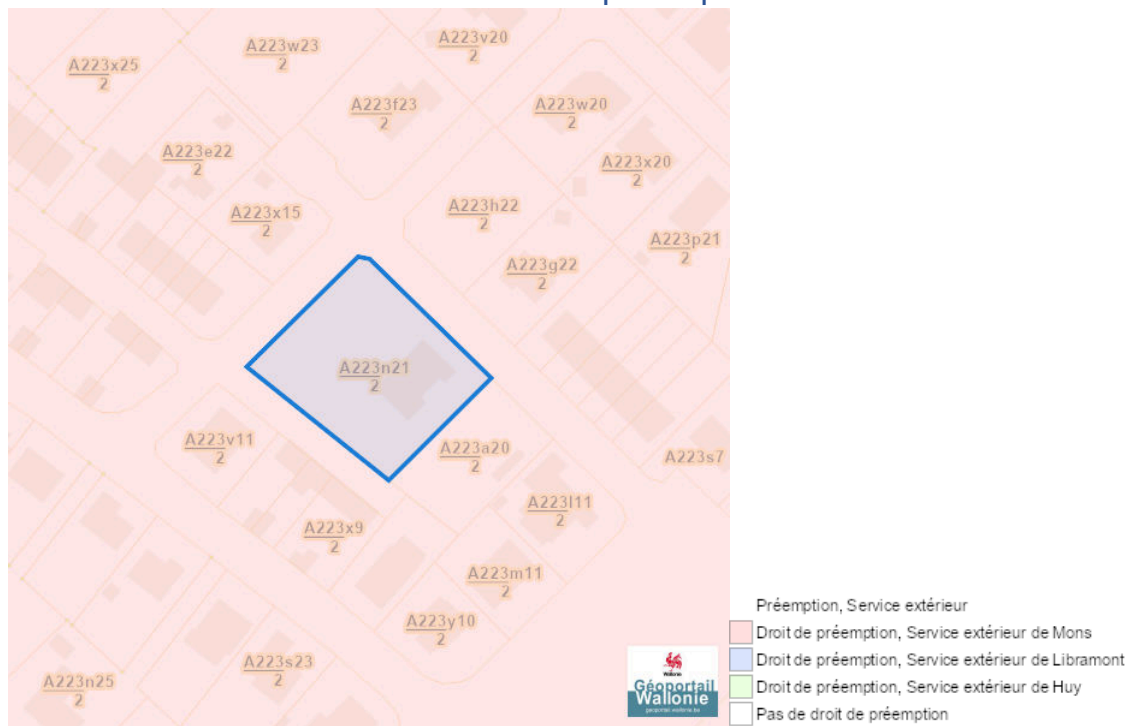
Dossier: 00-02-9063/001

---

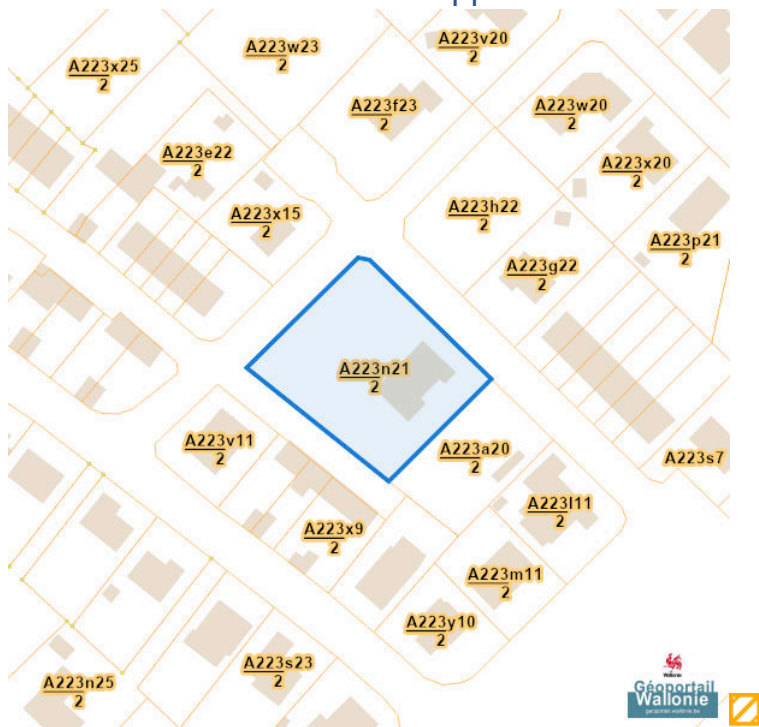
*Droit de préemption*


---

## Communes préemptibles



## Périmètre d'application d'un droit de préemption



Dossier: 00-02-9063/001

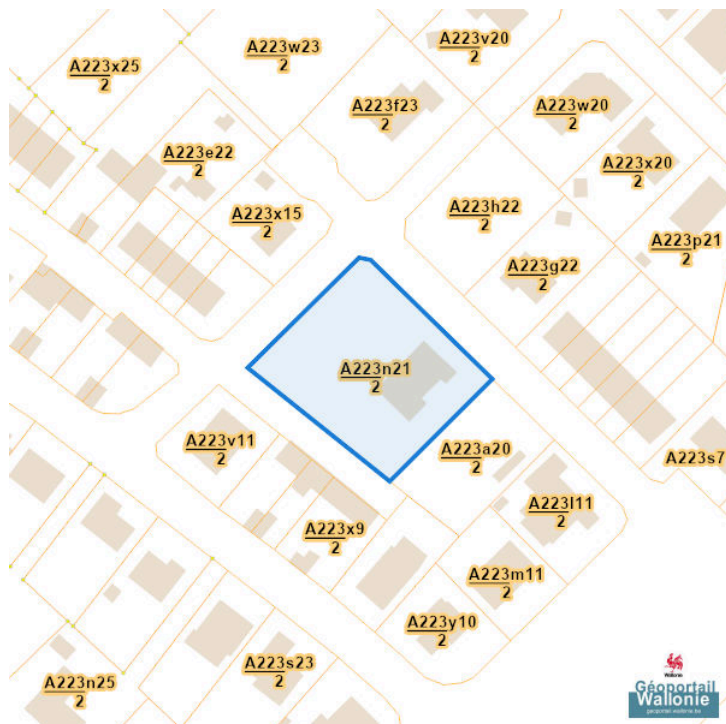


---

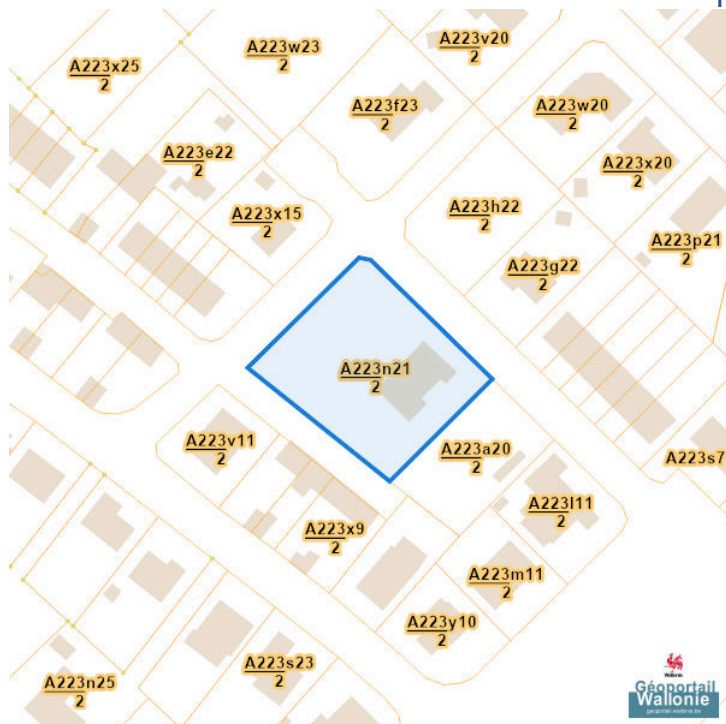
*Patrimoine immobilier*

---

## Patrimoine biens en liste de sauvegarde

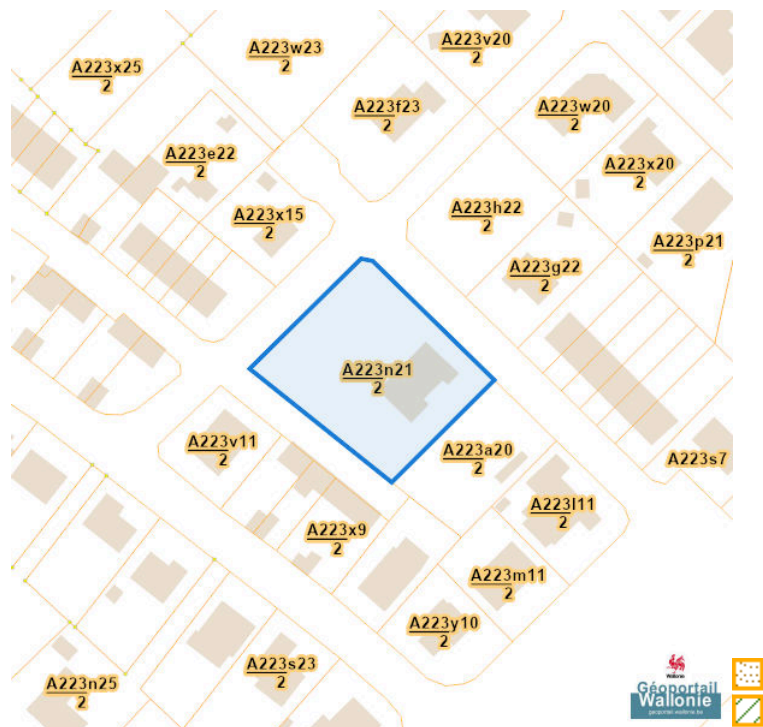


## Patrimoine biens exceptionnels

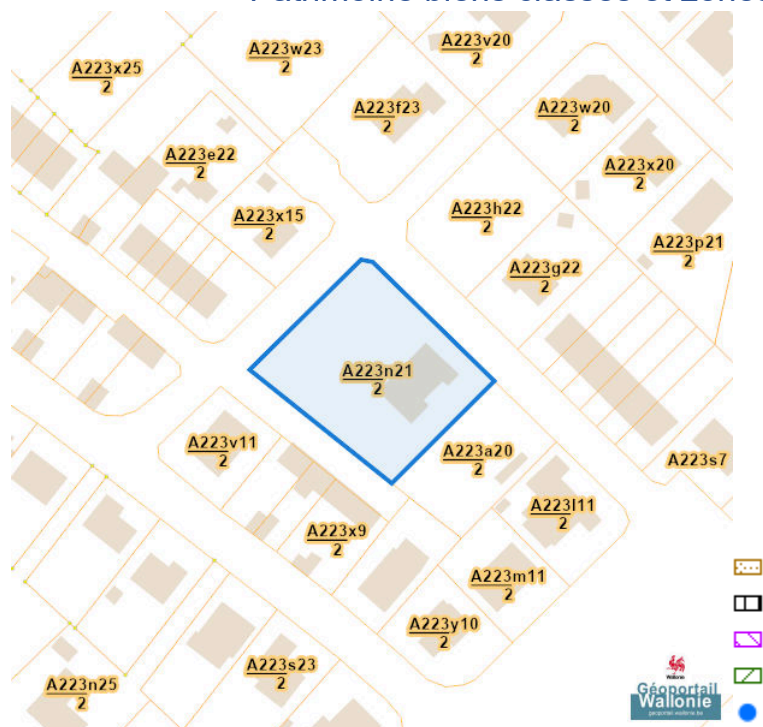


Dossier: 00-02-9063/001

## Patrimoine biens mondiaux

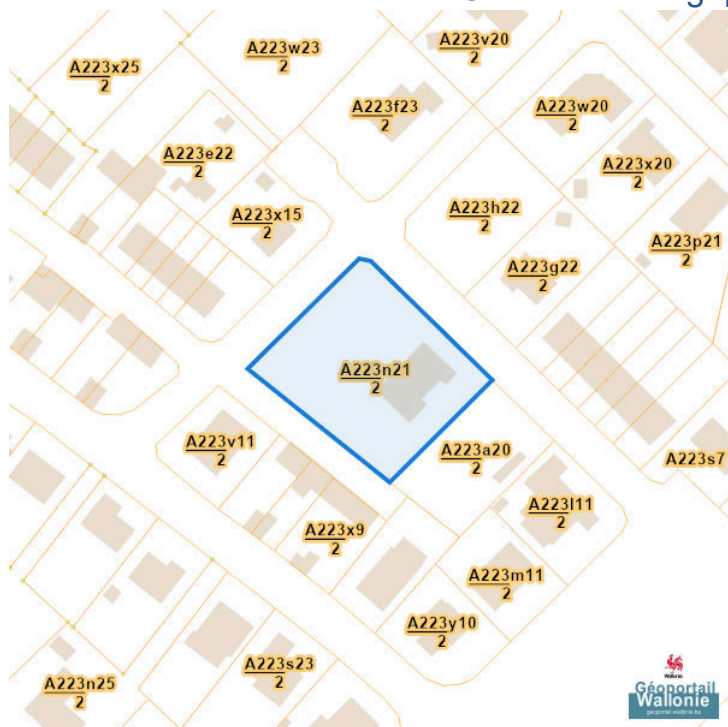


## Patrimoine biens classés et zones de protection

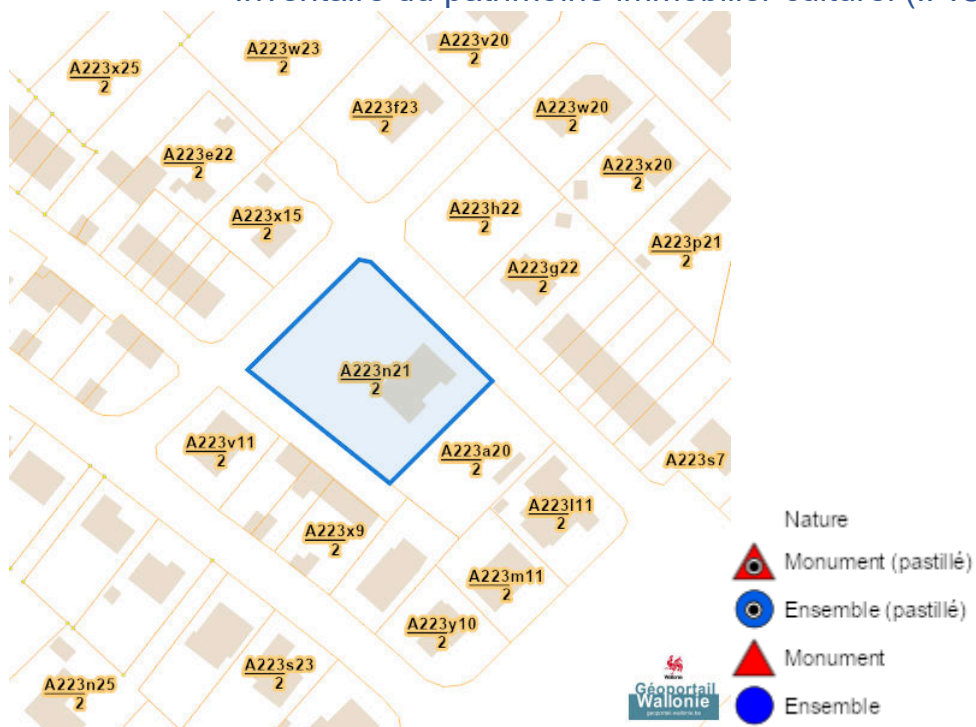


Rue du Bois Leratz 19, 6530 Thuin

## Carte archéologique



## Inventaire du patrimoine immobilier culturel (IPIC)



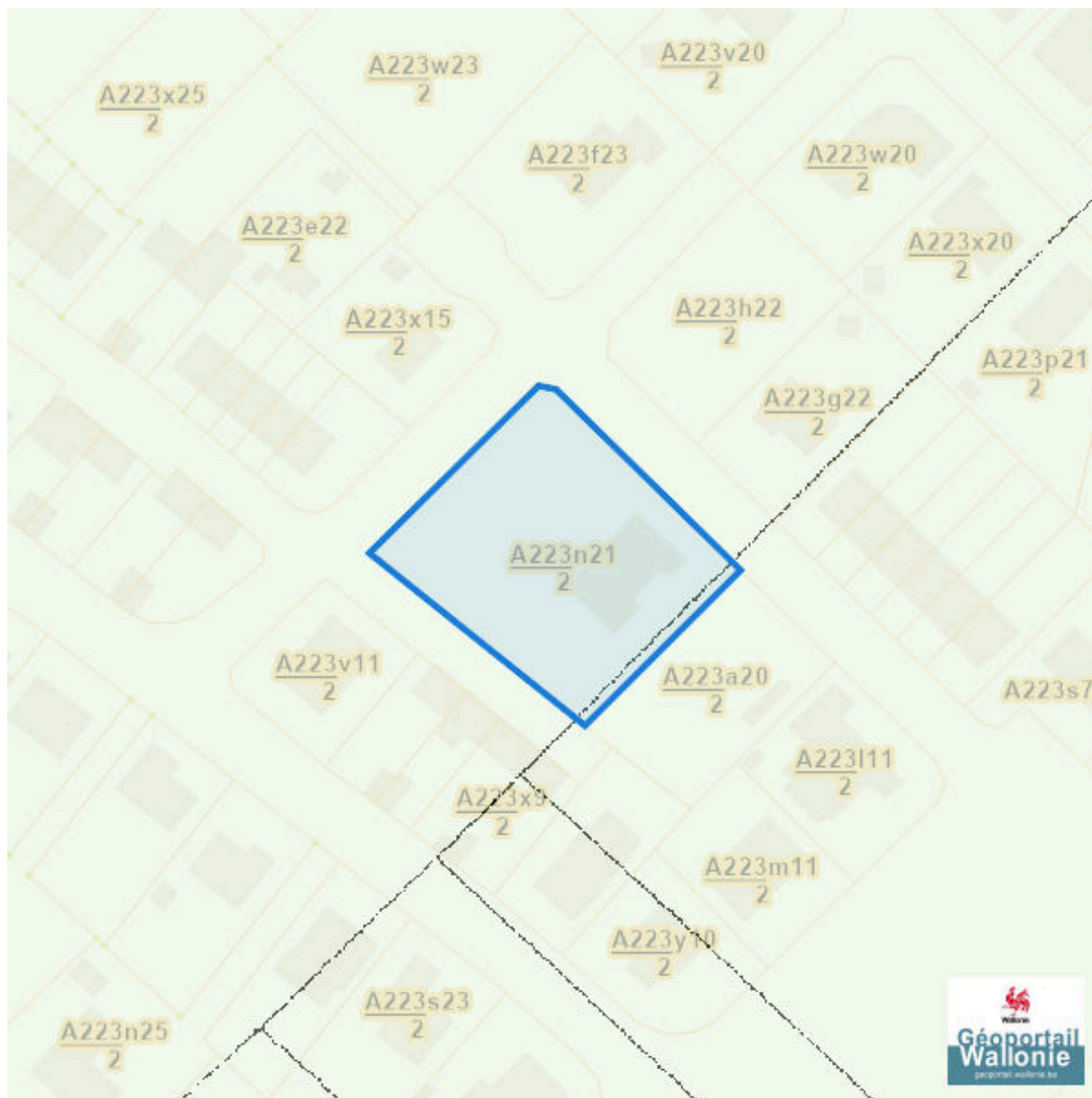
Dossier: 00-02-9063/001

---

Cartes historiques

---

Atlas des voiries vicinales



Dossier: 00-02-9063/001

## Autres cartes

## Réseau routier régional et bornes associées

