

DC à la carte



Karkoolstraat 7, 9500 Moerbeke
41041B0112/00B002

Locatie

Omgeving

Kadaster

Gewestplan

Water

Natuur

Recht van voorkoop

Beschermd onroerend erfgoed

Vastgestelde inventarissen

Wetenschappelijke inventarissen

Unesco werelderfgoed

Historische kaarten

Wonen

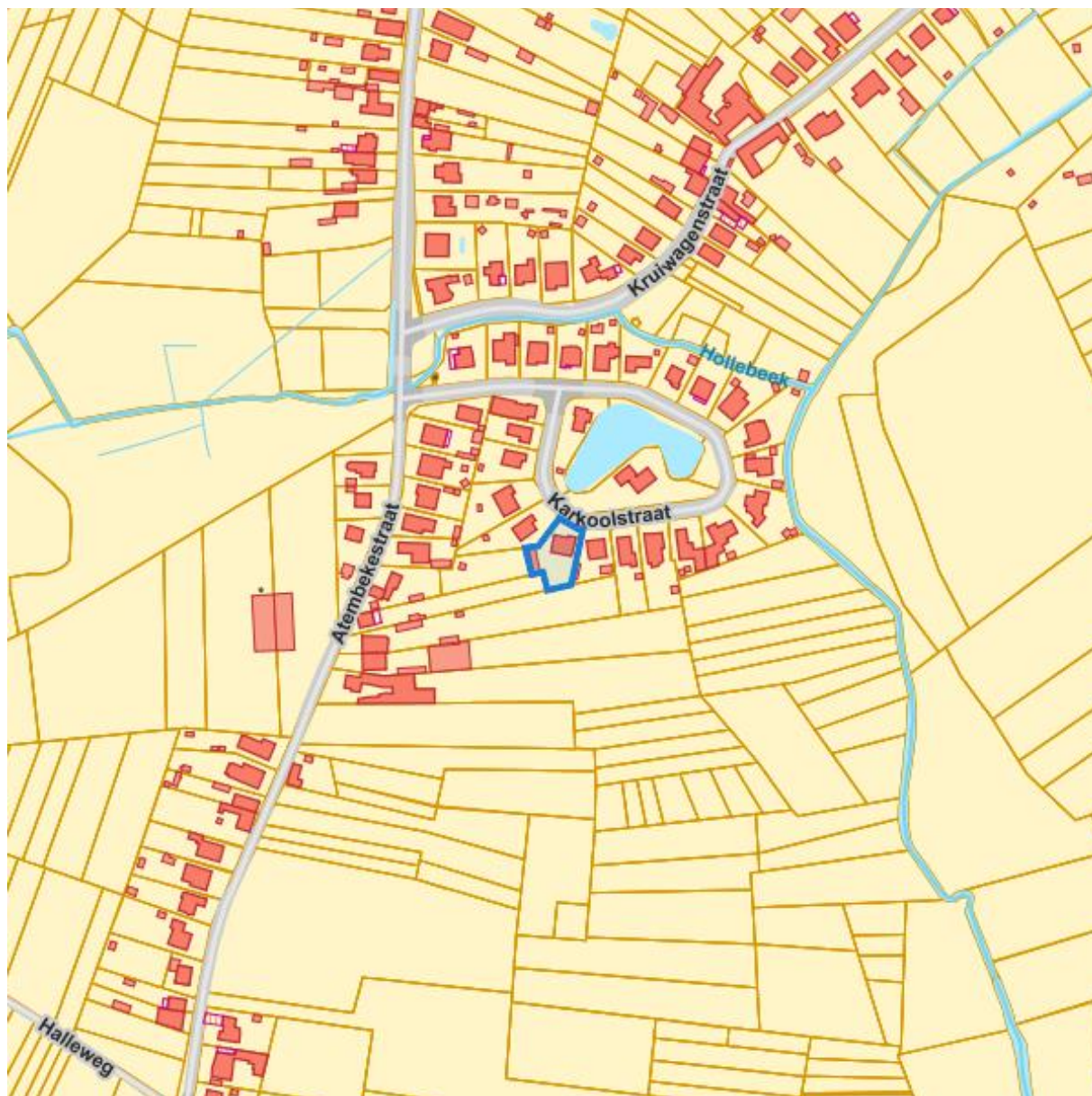
Dossier: 23-010148/001

Locatie

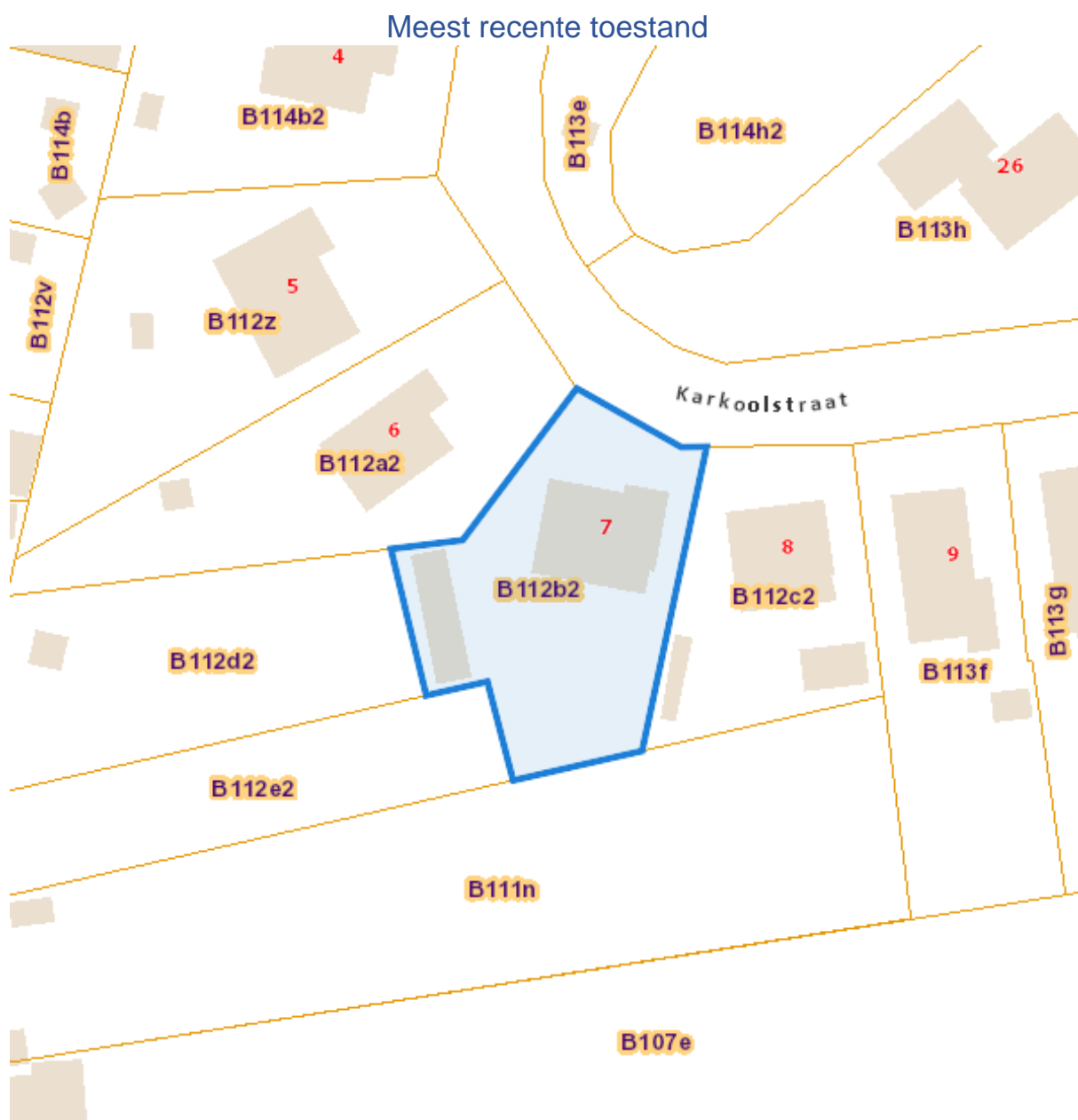


Dossier: 23-010148/001

Omgeving



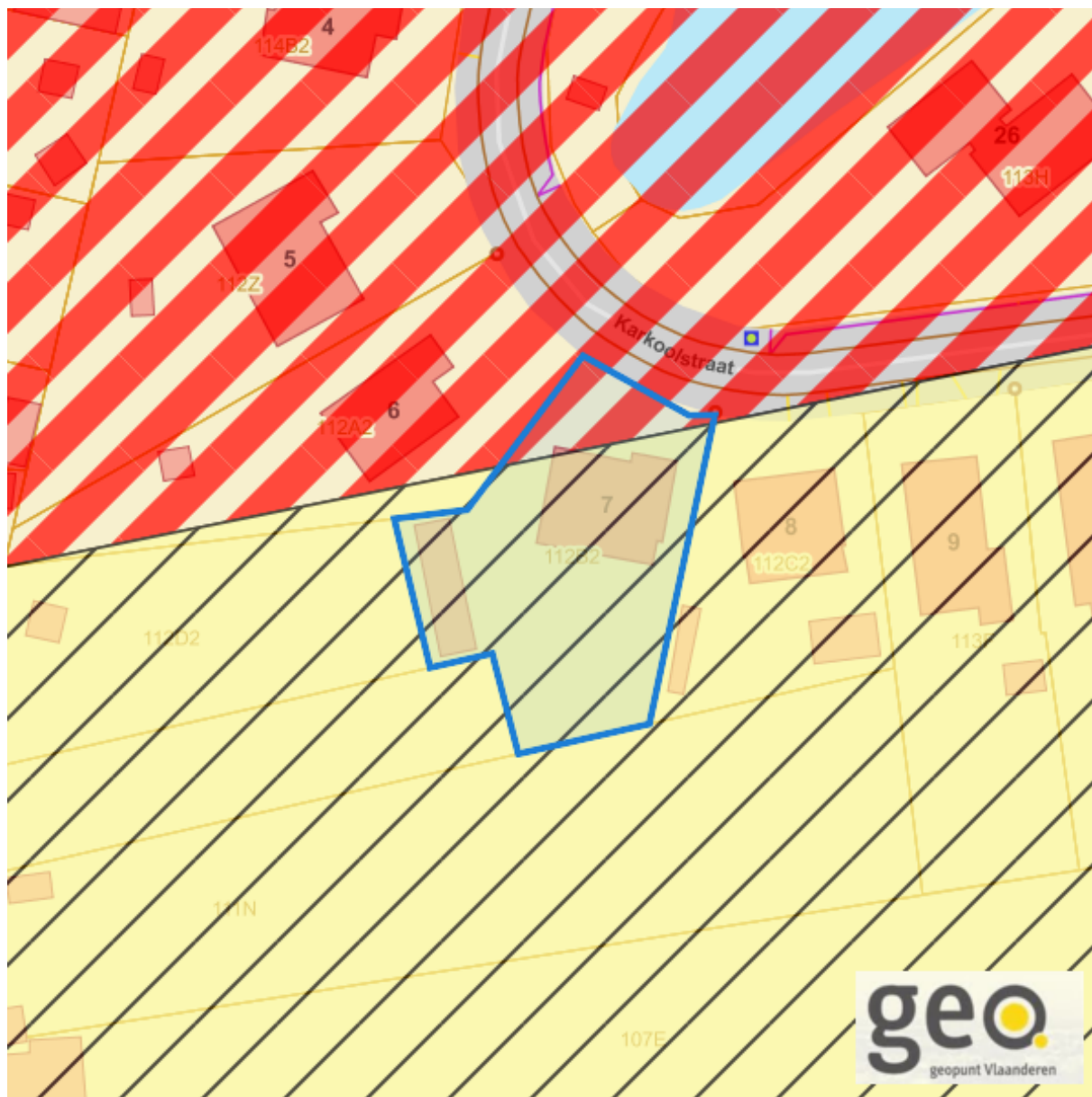
Kadaster



eservices.minfin.fgov.be

Dossier: 23-010148/001

Gewestplan

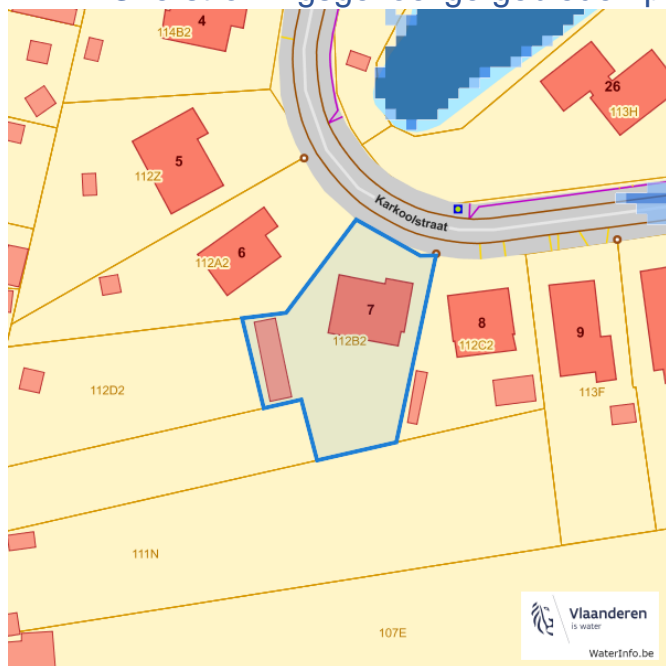


www.geopunt.be
Gewestplan legende

Dossier: 23-010148/001

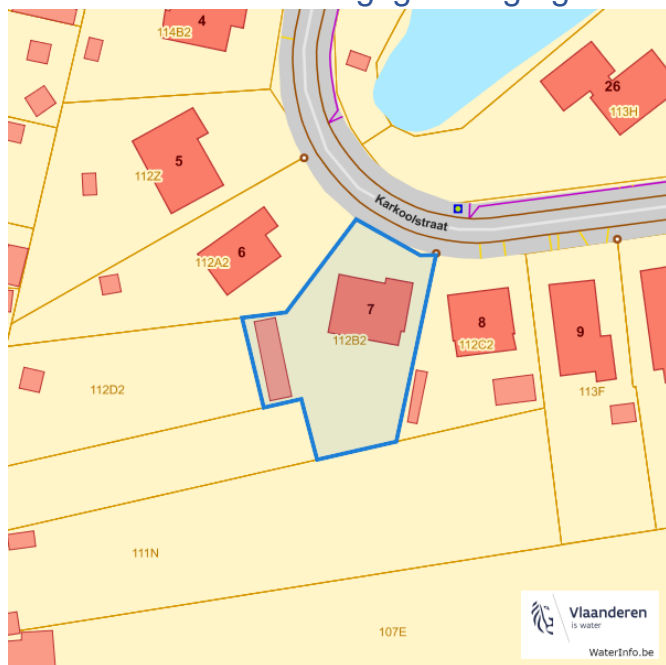
Water

Overstromingsgevoelige gebieden pluviaal (door hevige neerslag)



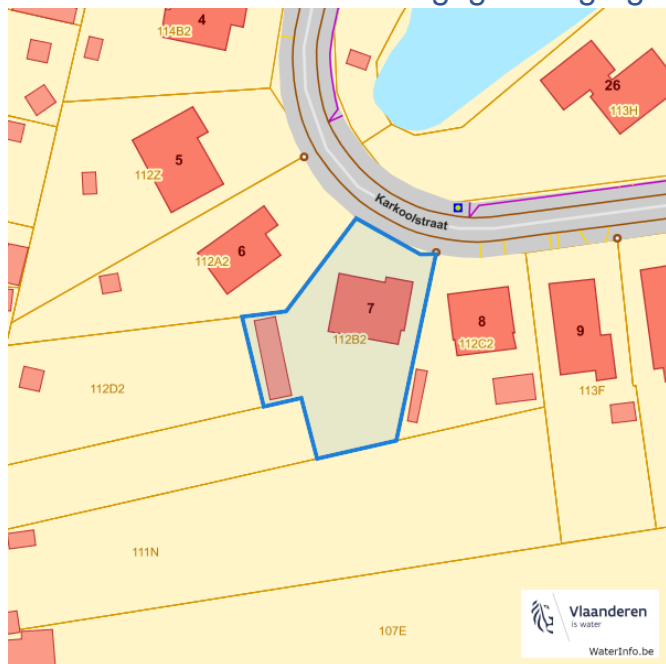
- A - Geen overstroming gemodelleerd
- B - Kleine kans op overstromingen onder klimaatverandering
- C - Kleine kans op overstromingen
- D - Middelgrote kans op overstromingen

Overstromingsgevoelige gebieden fluviaal (uit waterlopen)



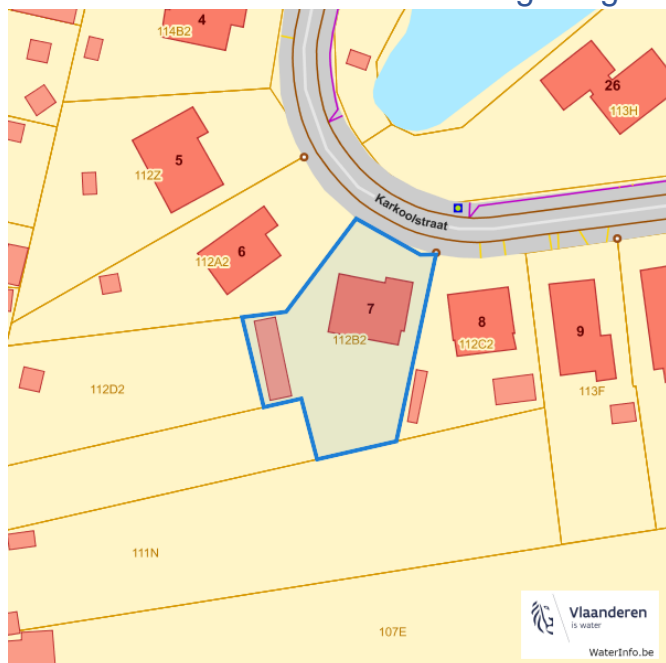
- A - Geen overstroming gemodelleerd
- B - Kleine kans op overstromingen onder klimaatverandering
- C - Kleine kans op overstromingen
- D - Middelgrote kans op overstromingen



Overstromingsgevoelige gebieden vanuit de zee



- A - Geen overstroming gemodelleerd
- B - Kleine kans op overstromingen onder klimaatverandering
- C - Kleine kans op overstromingen
- D - Middelgrote kans op overstromingen

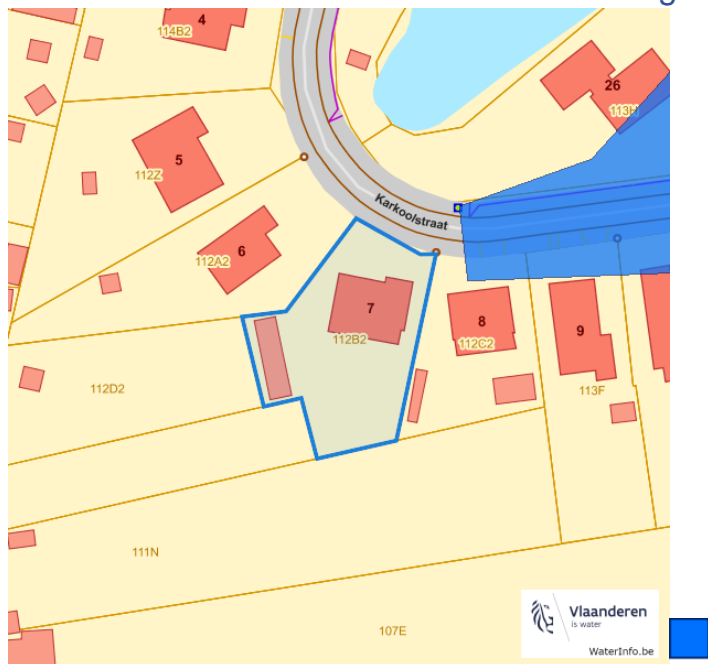
Signaalgebieden



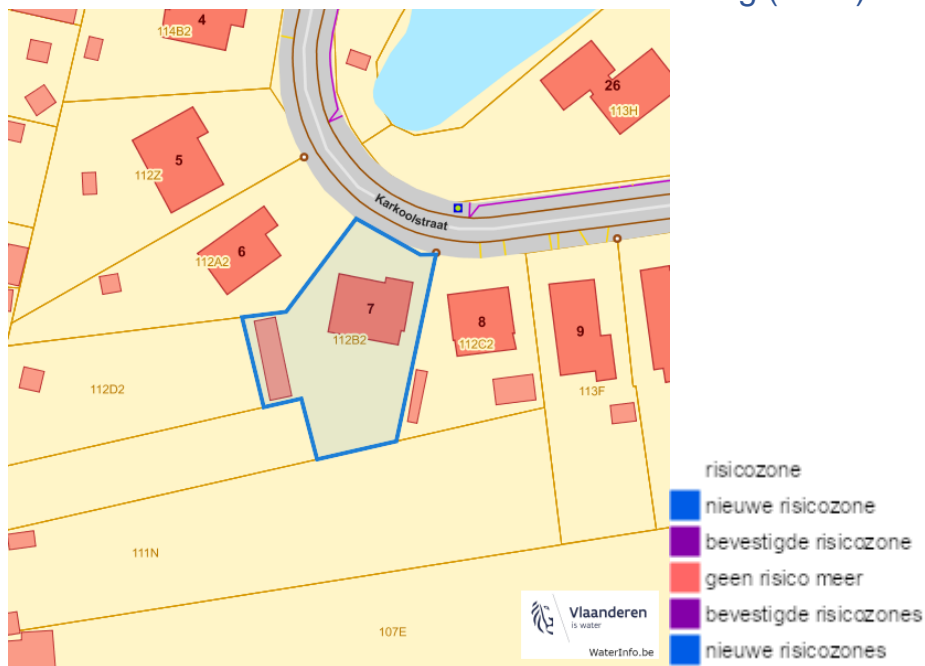
- Categorie
-  Bouwvrije opgave
 -  Verscherpte watertoets

Karkoolstraat 7, 9500 Moerbeke

Recent overstromde gebieden (2017)



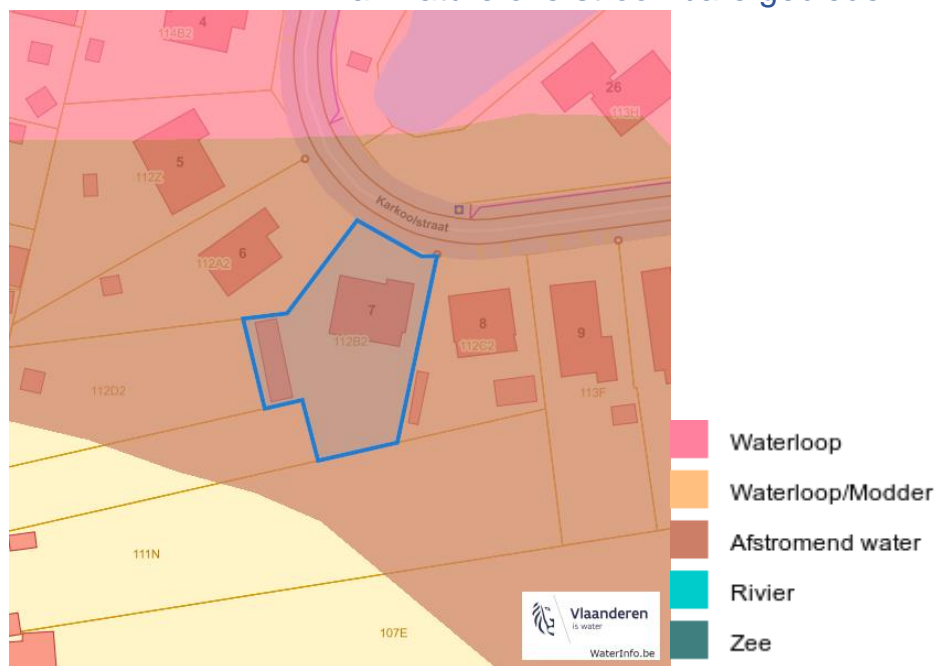
Risicozones overstrooming (2017)



Dossier: 23-010148/001

Karkoolstraat 7, 9500 Moerbeke

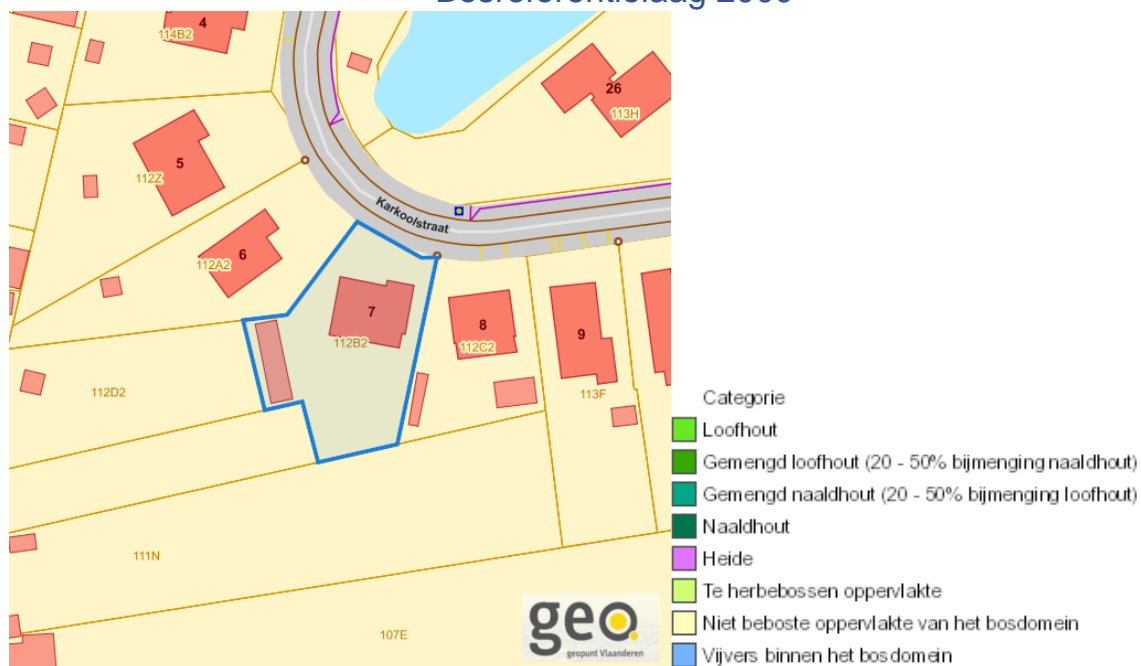
Van nature overstroombare gebieden



Dossier: 23-010148/001

Natuur

Bosreferentielaag 2000



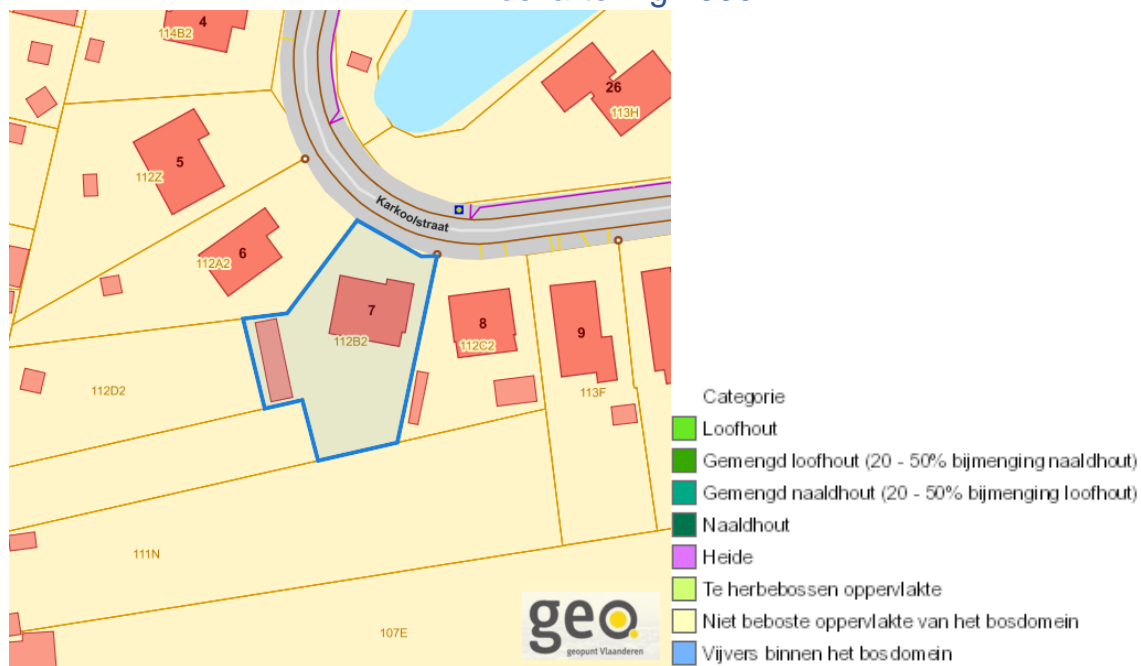
www.geopunt.be

Groenkaart Vlaanderen (2021)

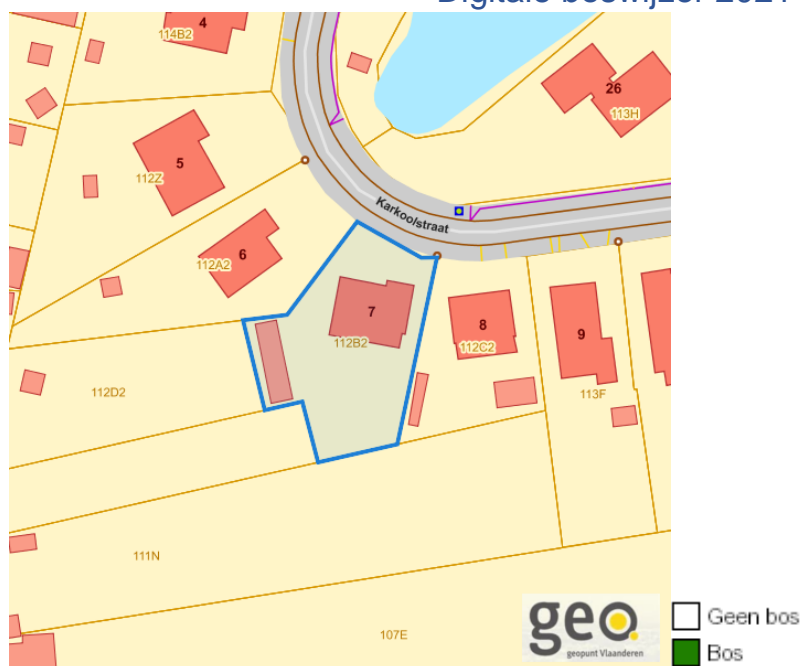


www.geopunt.be

Boskartering 1990

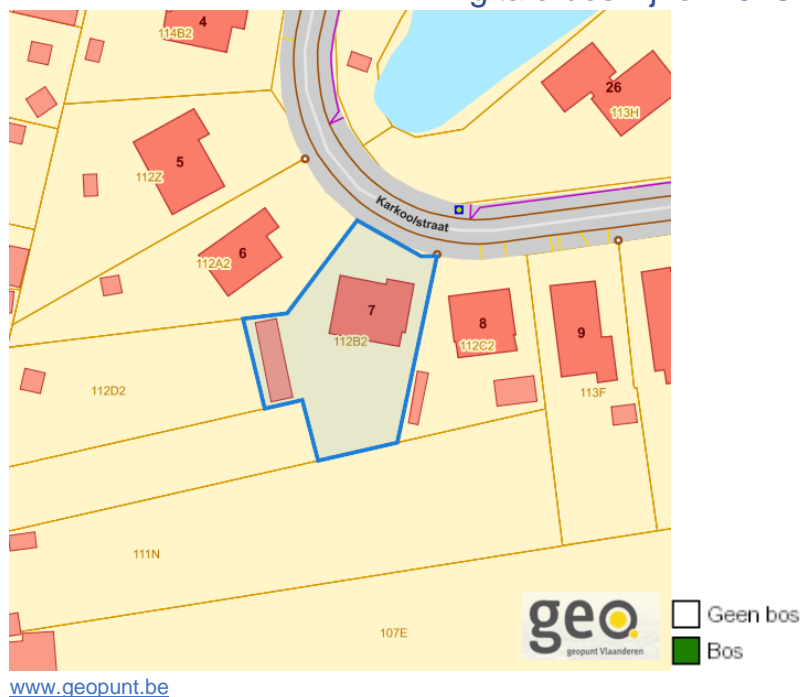


Digitale boswijzer 2021

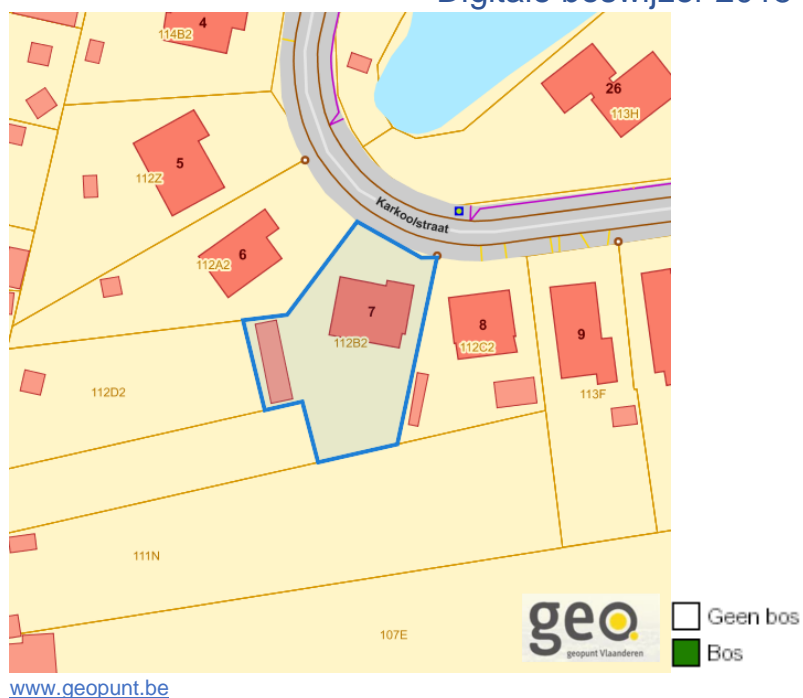


Karkoolstraat 7, 9500 Moerbeke

Digitale boswijzer 2018



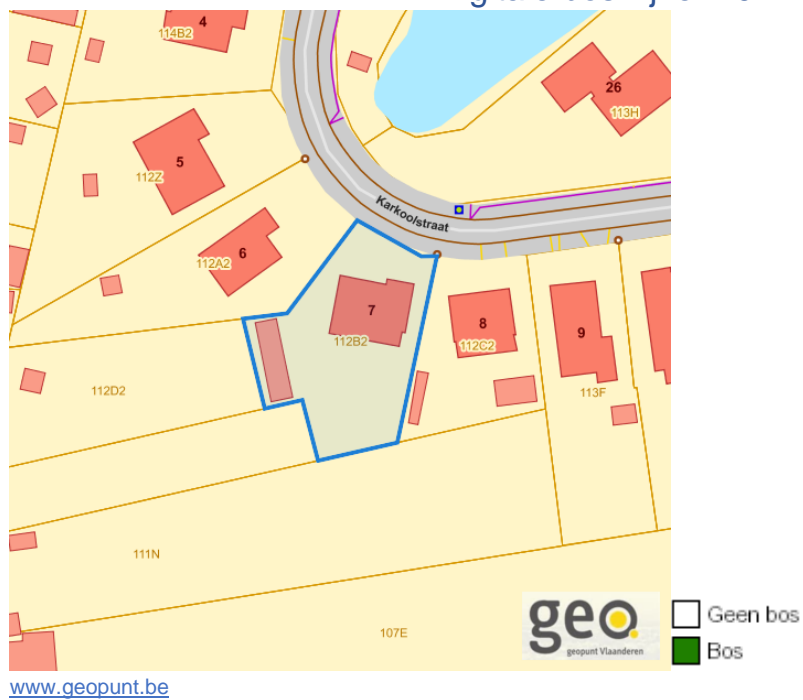
Digitale boswijzer 2015



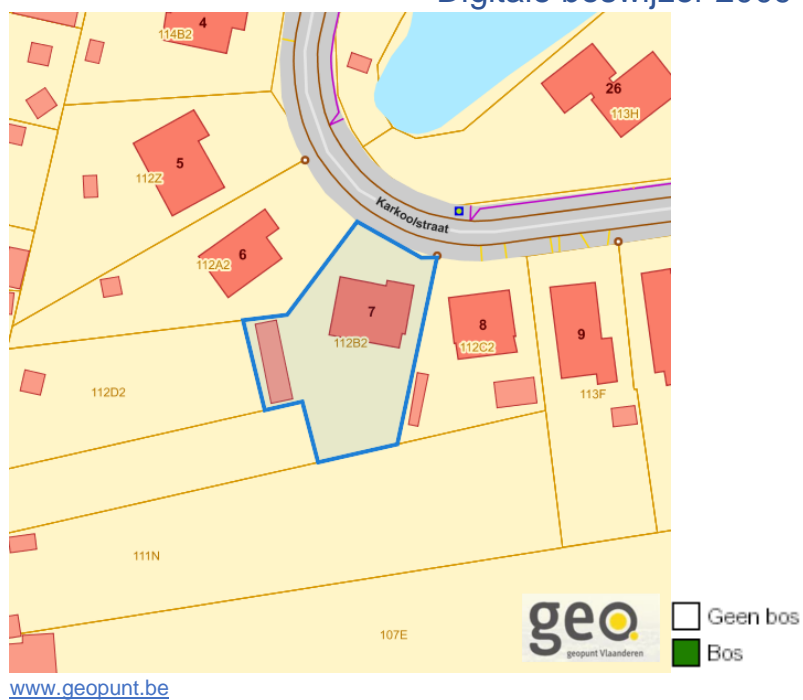
Dossier: 23-010148/001

Karkoolstraat 7, 9500 Moerbeke

Digitale boswijzer 2012



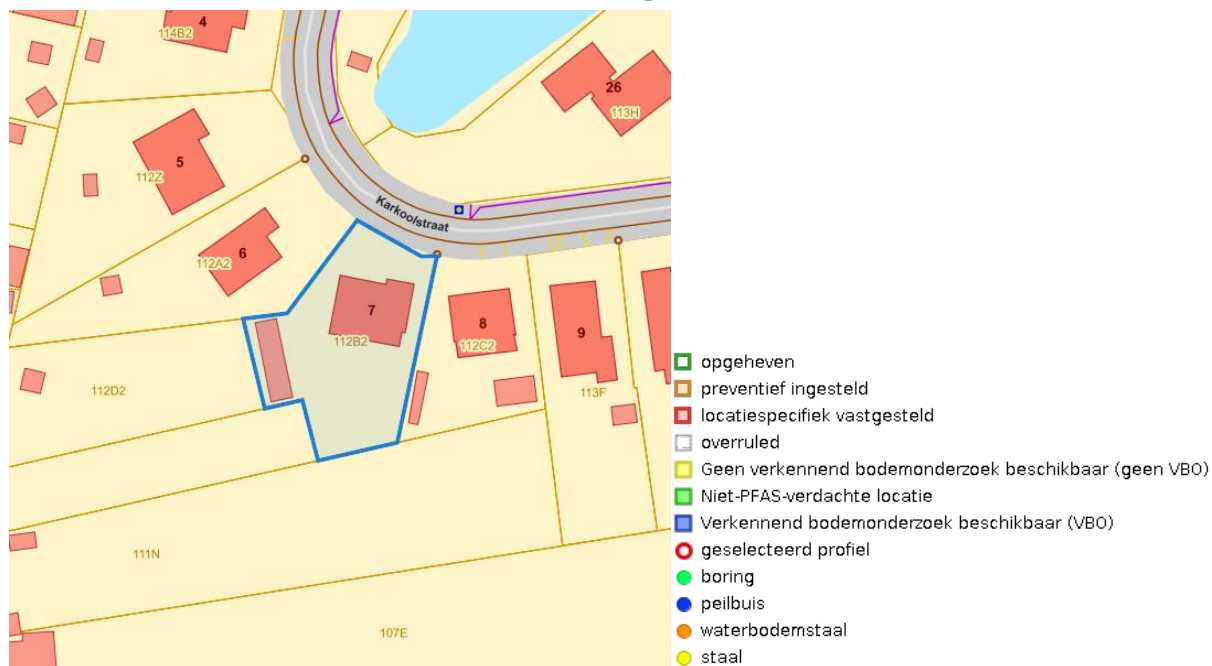
Digitale boswijzer 2009



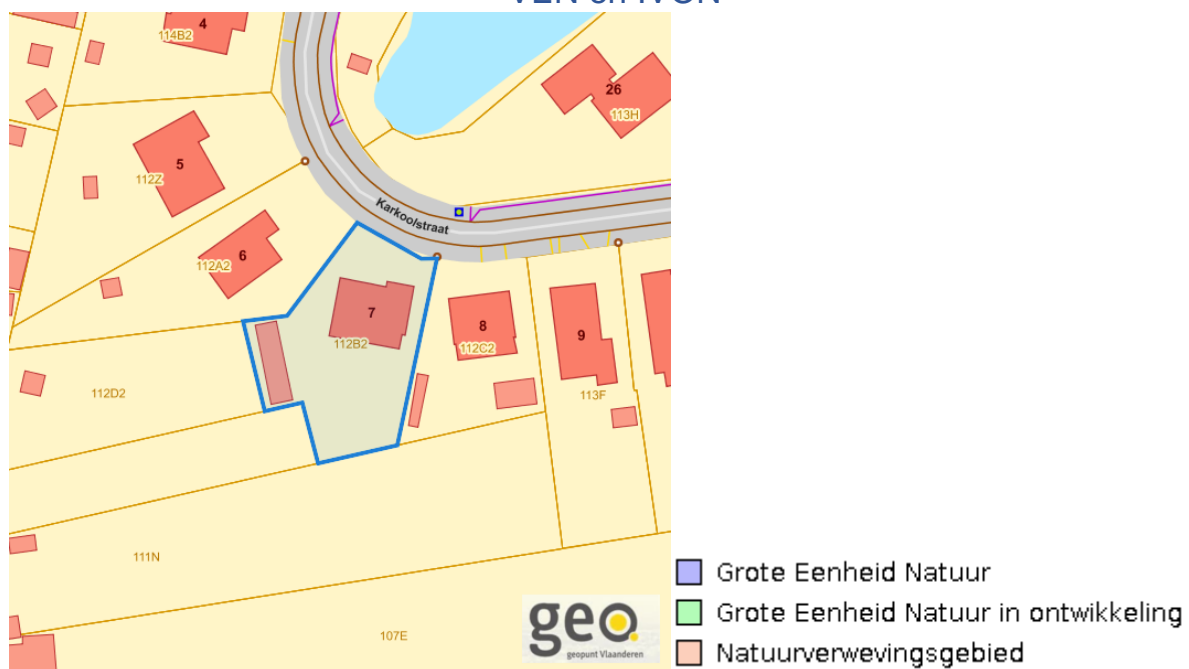
Dossier: 23-010148/001

Karkoolstraat 7, 9500 Moerbeke

PFAS



VEN en IVON


www.geopunt.be

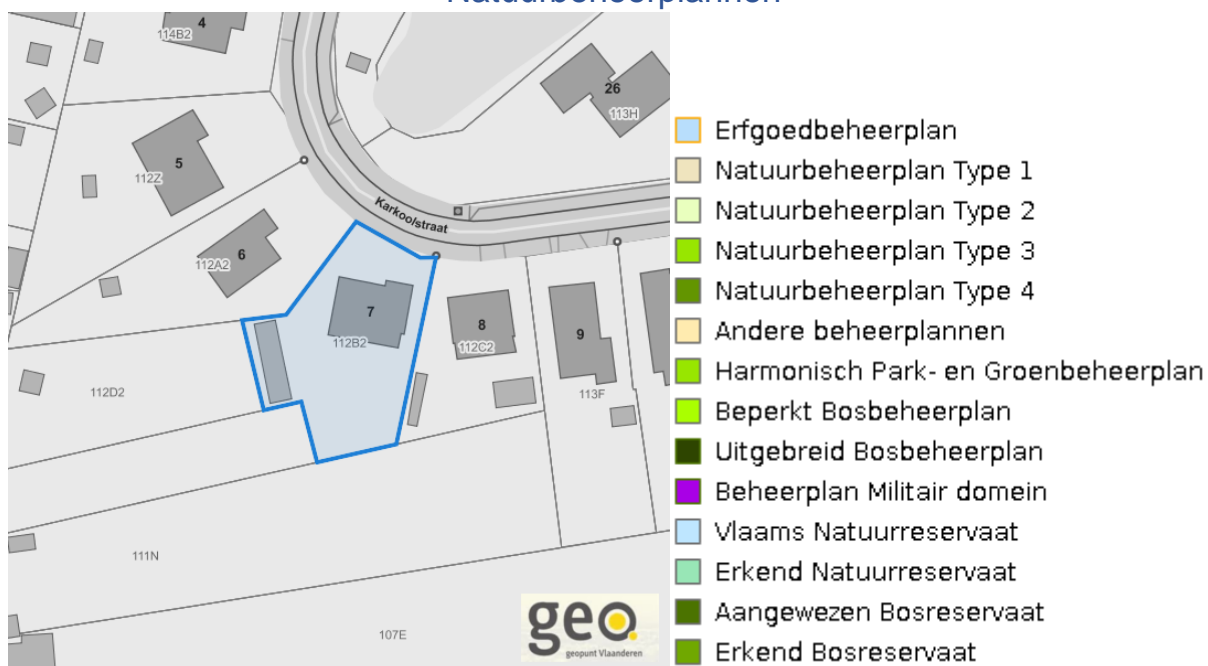
Dossier: 23-010148/001

Jachterreinen



www.geopunt.be

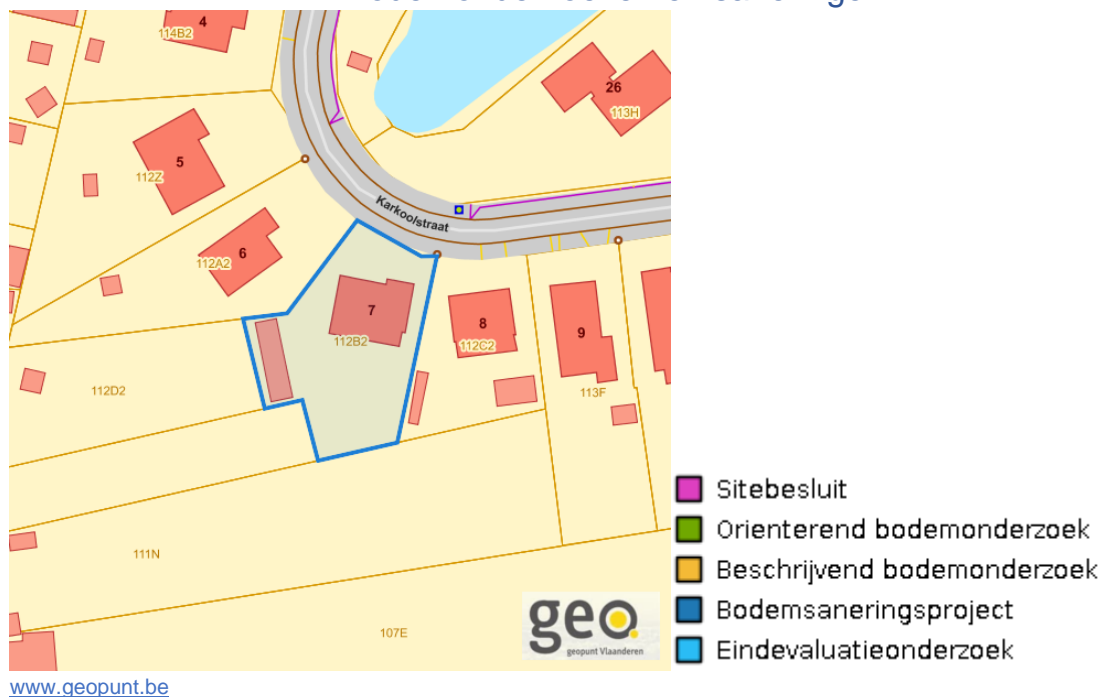
Natuurbeheerplannen



www.geopunt.be

Karkoolstraat 7, 9500 Moerbeke

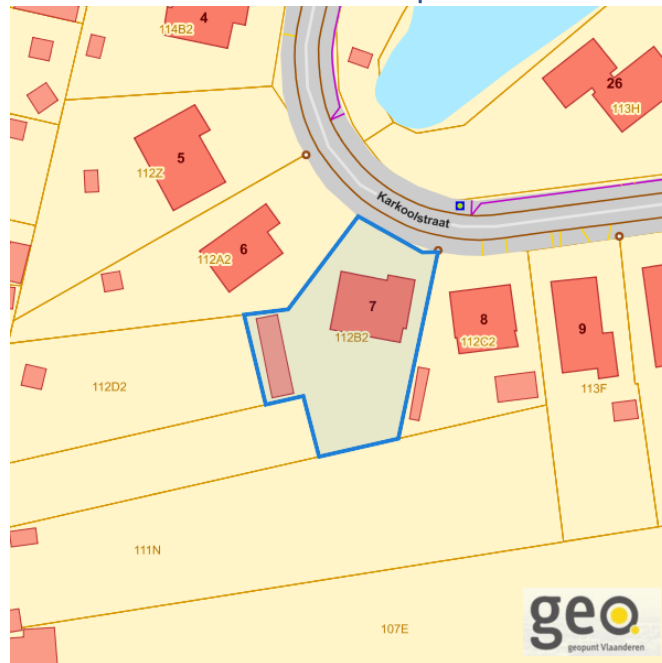
Bodemonderzoeken en saneringen



Dossier: 23-010148/001

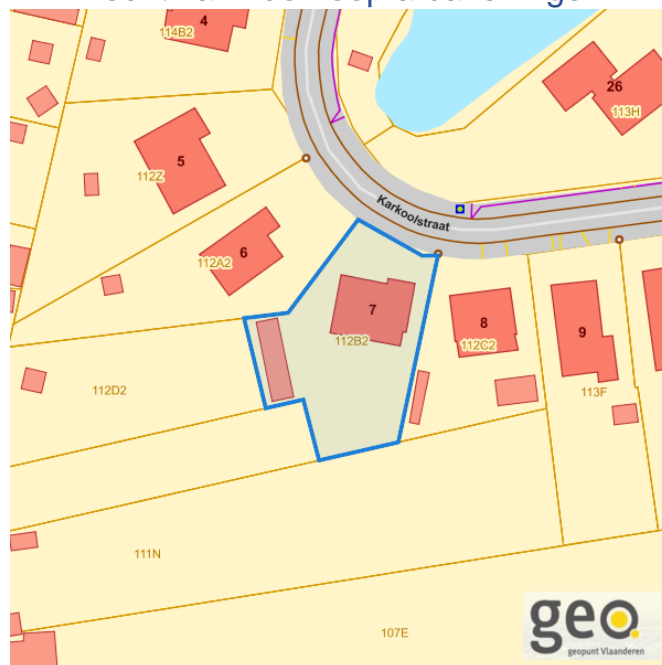
Recht van voorkoop

Vlaams voorkooprecht



www.geopunt.be

Recht van voorkoop afbakening



www.geopunt.be

Dossier: 23-010148/001

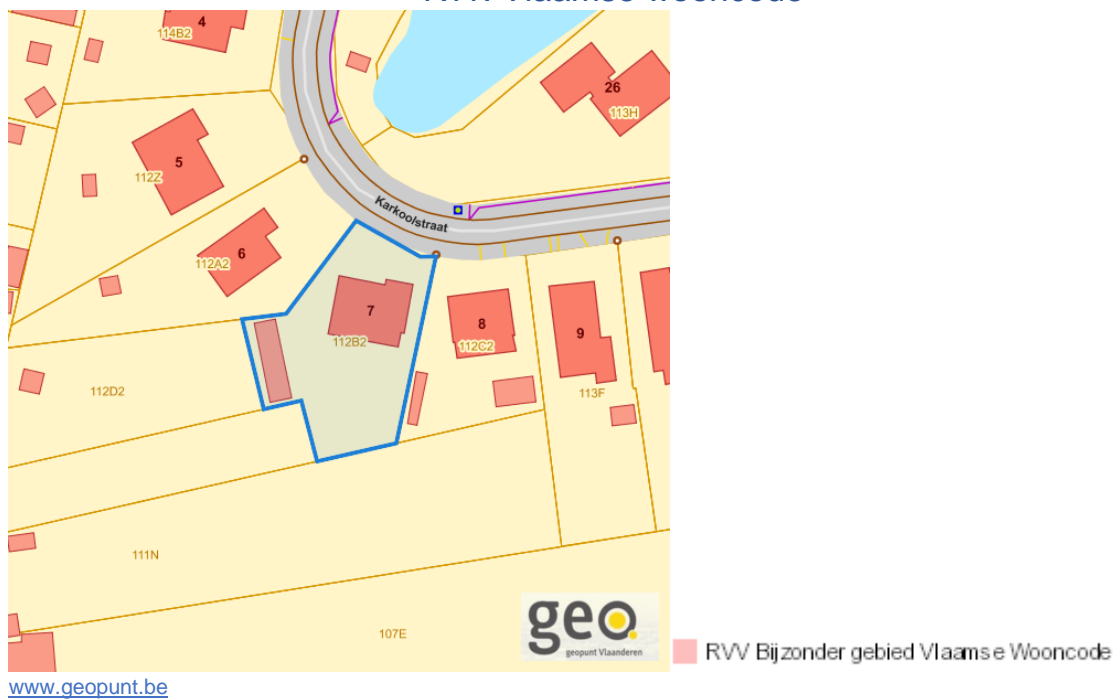
Detailkaarten recht van voorkoop

Detailkaarten recht van voorkoop pagina 1

Rvv: Ruimtelijke ordening



Rvv: Vlaamse wooncode



Dossier: 23-010148/001

Karkoolstraat 7, 9500 Moerbeke

Detailkaarten recht van voorkoop pagina 2

Rvv: Ruilverkaveling



Rvv: Havengebieden



Dossier: 23-010148/001

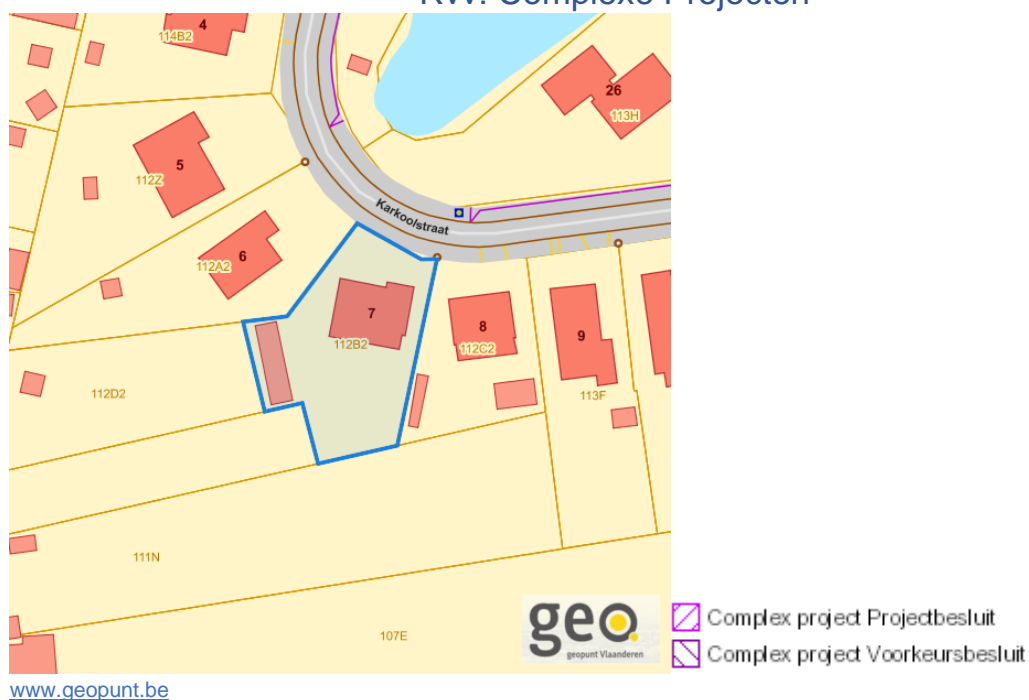
Karkoolstraat 7, 9500 Moerbeke

Detailkaarten recht van voorkoop pagina 3

Rvv: de Vlaamse waterweg



Rvv: Complexe Projecten

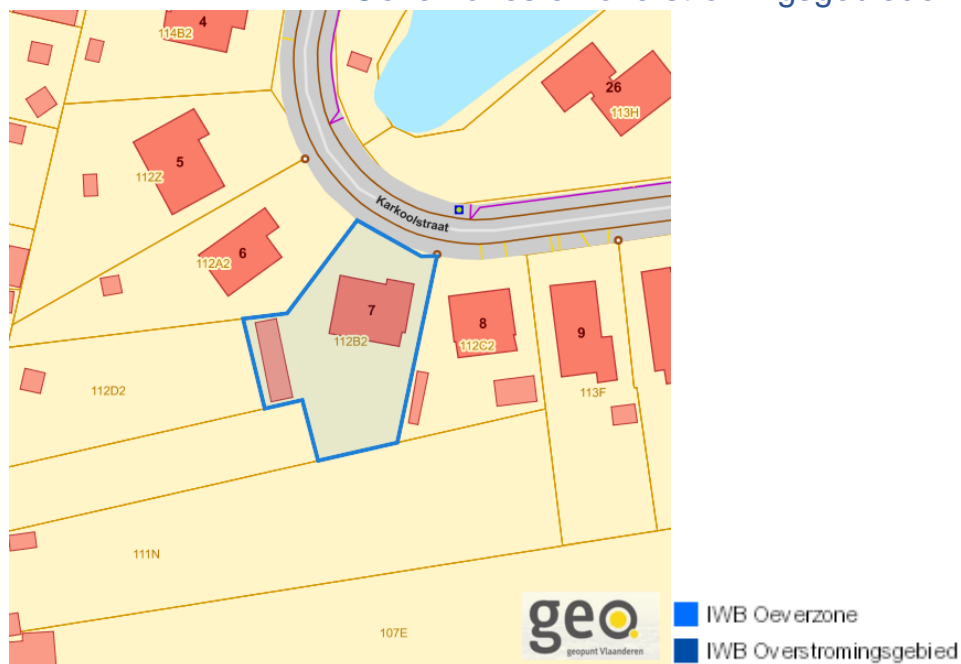


Dossier: 23-010148/001

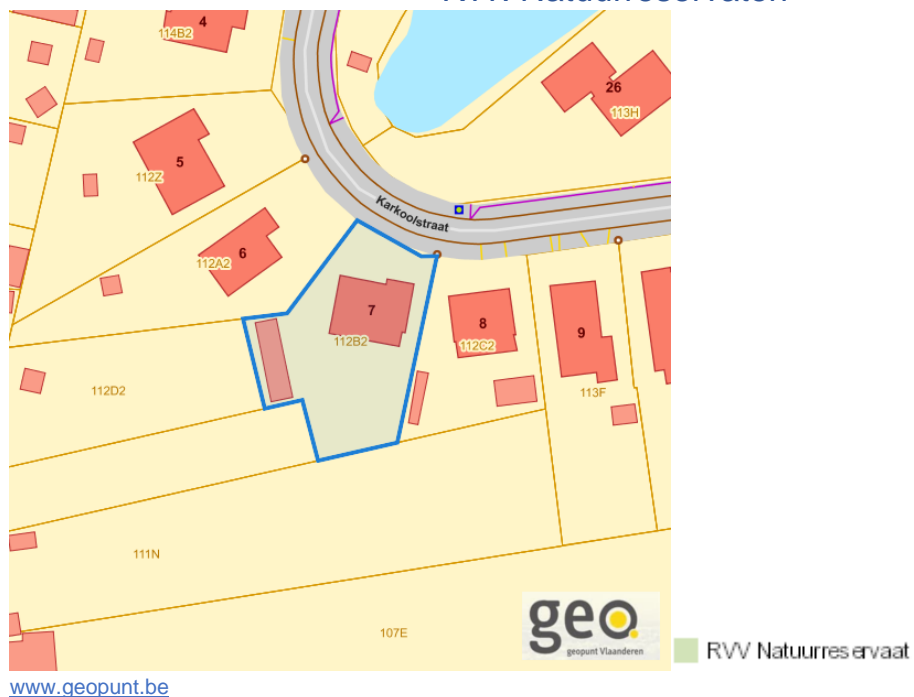
Karkoolstraat 7, 9500 Moerbeke

Detailkaarten recht van voorkoop pagina 4

Rvv: Oeverzones en overstromingsgebieden



Rvv: Natuurreservaten



Dossier: 23-010148/001

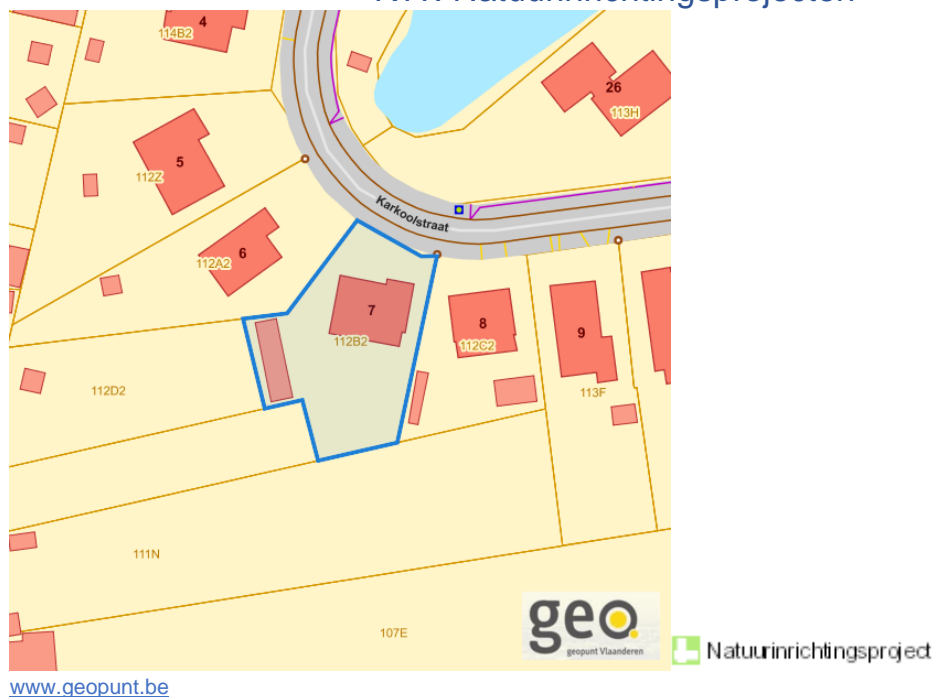
Karkoolstraat 7, 9500 Moerbeke

Detailkaarten recht van voorkoop pagina 5

Rvv: Landinrichtingsplan en inrichtingsnota



Rvv: Natuurinrichtingsprojecten



Dossier: 23-010148/001

Karkoolstraat 7, 9500 Moerbeke

Detailkaarten recht van voorkoop pagina 6

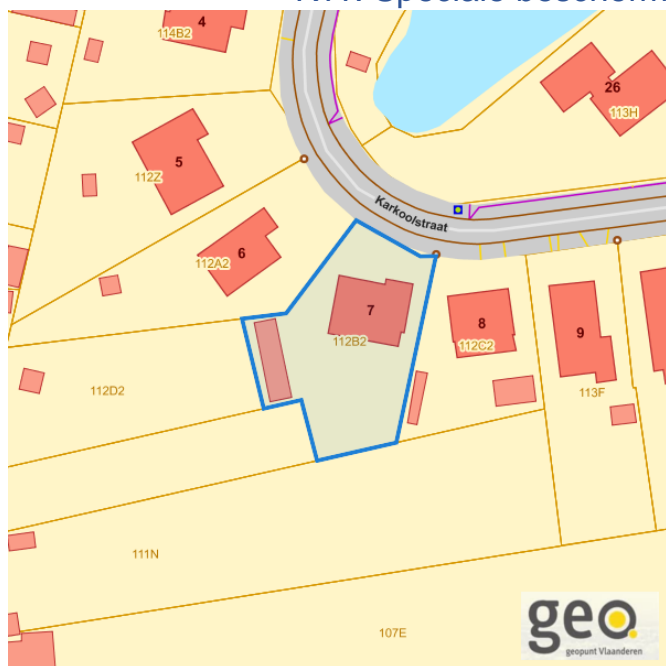
Rvv: Vlaams Ecologisch Netwerk



— RvW Vlaams Ecologisch Netwerk

www.geopunt.be

Rvv: Speciale beschermingszones natuur

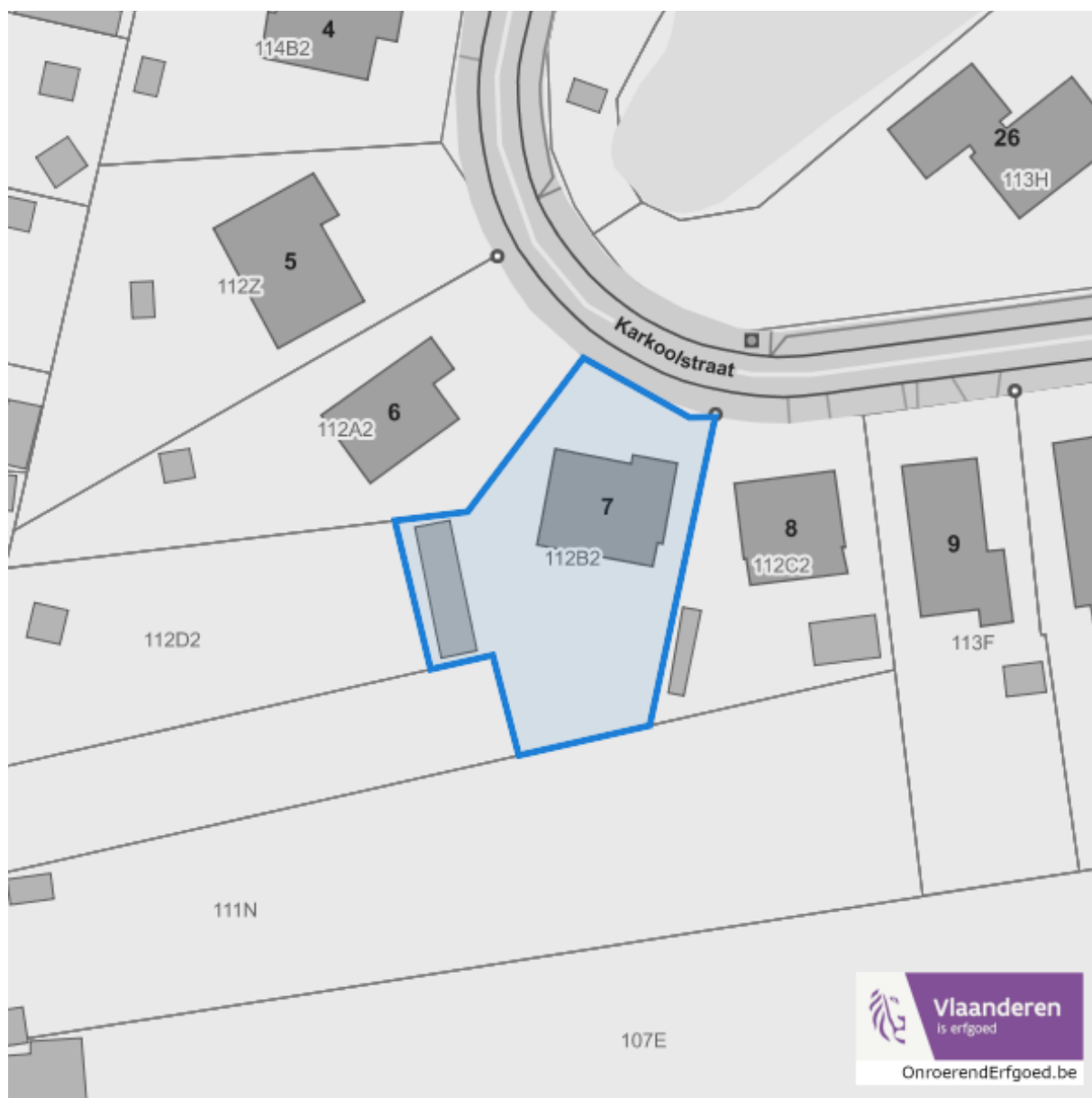


— RvW Speciale beschermingszone natuur

www.geopunt.be

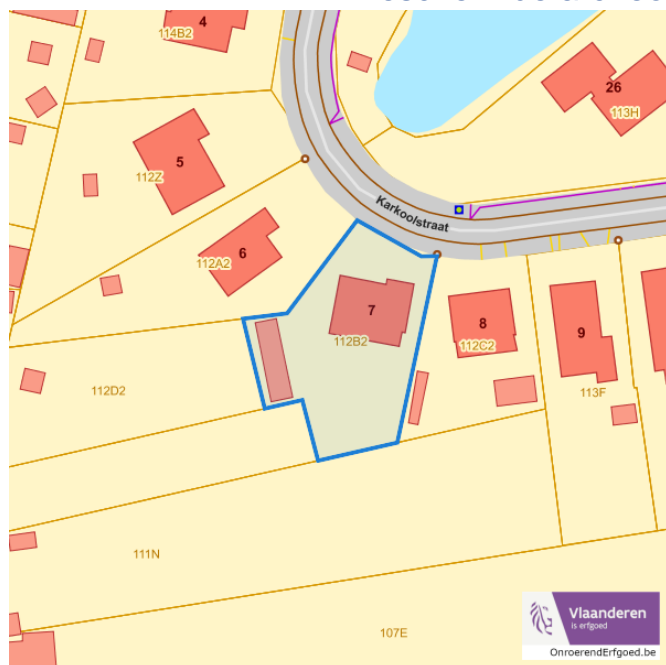
Dossier: 23-010148/001

Beschermd onroerend erfgoed

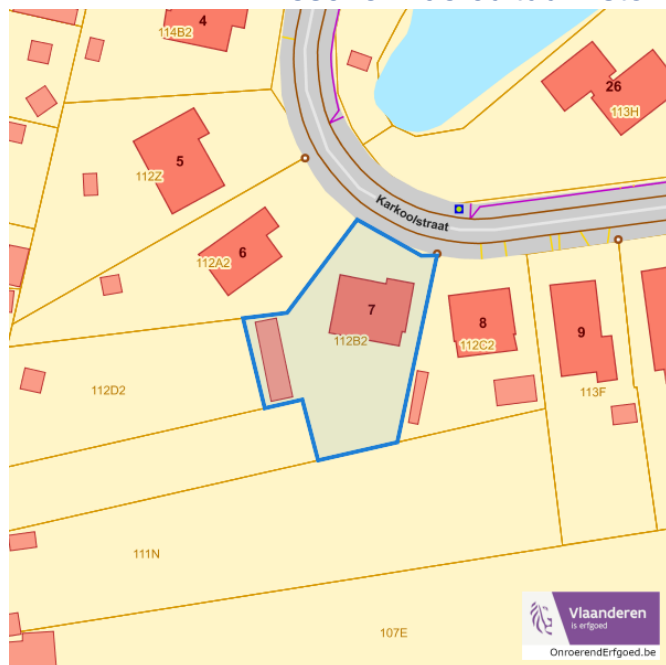


Detailkaarten beschermd onroerend erfgoed

Detailkaarten beschermd onroerend erfgoed pagina 1

Beschermd archeologische sites

■ Beschermd archeologische site

Beschermd cultuurhistorische landschappen

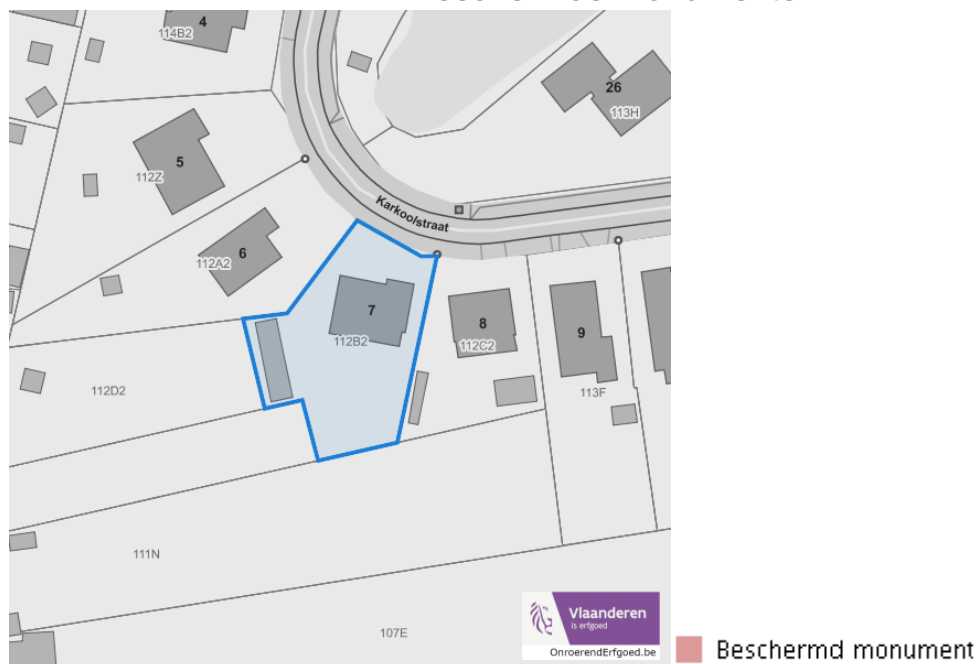
■ Beschermd landschap

Dossier: 23-010148/001

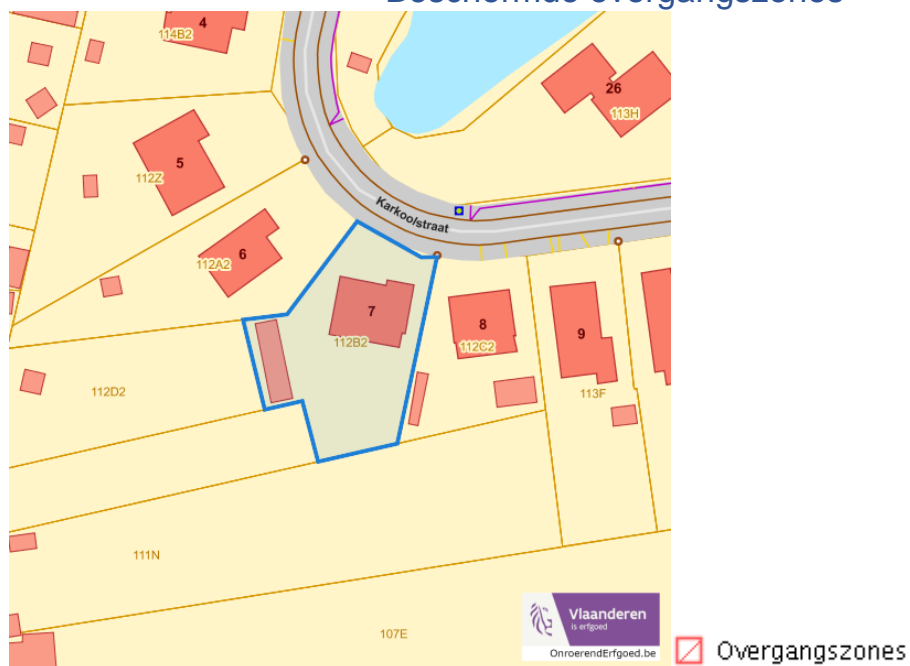
Karkoolstraat 7, 9500 Moerbeke

Detailkaarten beschermd onroerend erfgoed pagina 2

Beschermd monumenten



Beschermd overgangszones

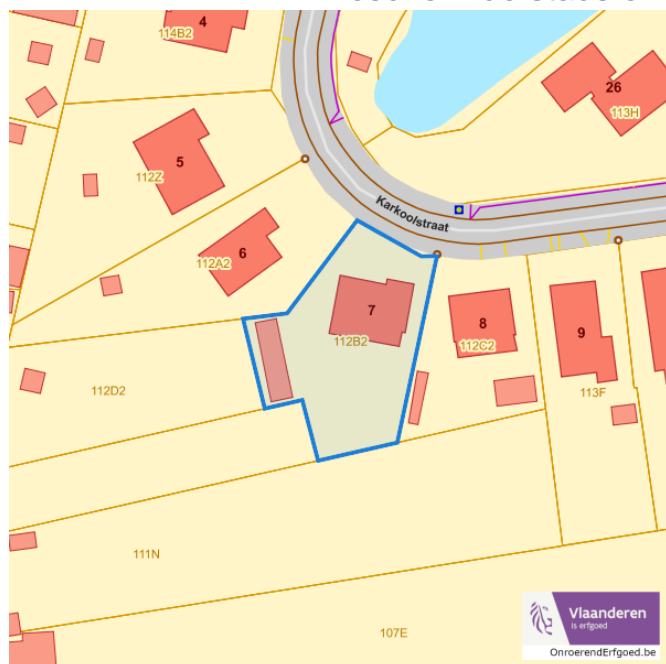


Dossier: 23-010148/001

Karkoolstraat 7, 9500 Moerbeke

Detailkaarten beschermd onroerend erfgoed pagina 3

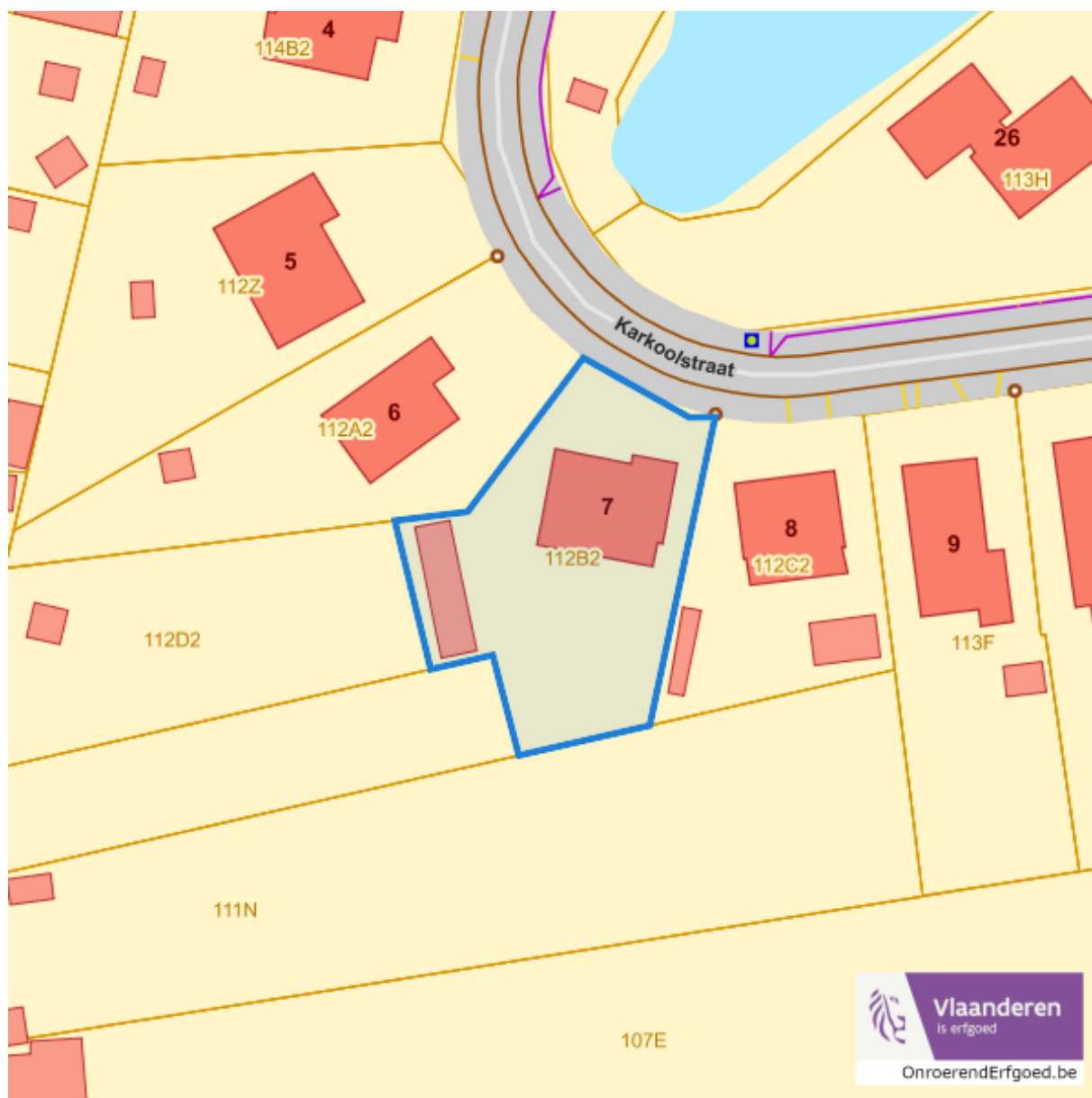
Beschermd stads en dorpsgezichten



■ Beschermd stads- en dorpsgezicht

Dossier: 23-010148/001

Vastgestelde inventarissen

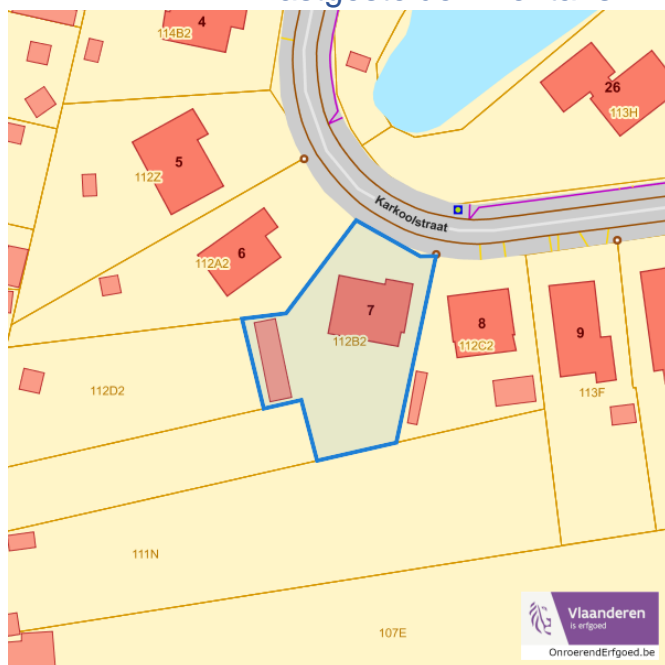


Dossier: 23-010148/001

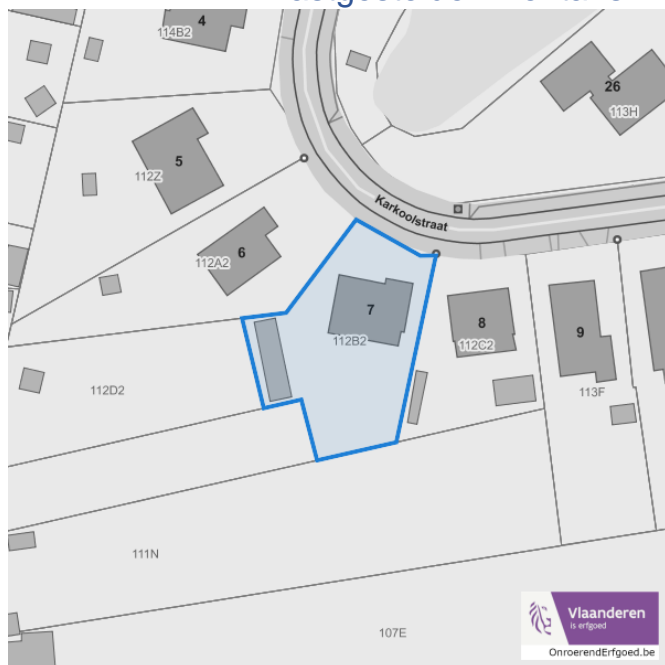
Detailkaarten vastgestelde inventarissen

Detailkaarten vastgestelde inventaris pagina 1

Vastgestelde inventaris: Archeologische zones


 Vastgestelde afgebakende archeologische zone

Vastgestelde inventaris: Bouwkundig erfgoed

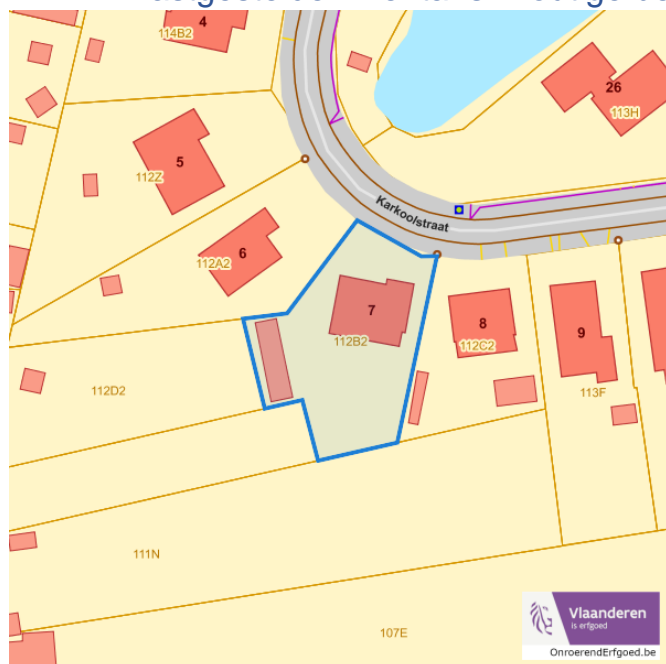

 Item uit de vastgestelde inventaris bouwkundig erfgoed

Dossier: 23-010148/001

Karkoolstraat 7, 9500 Moerbeke

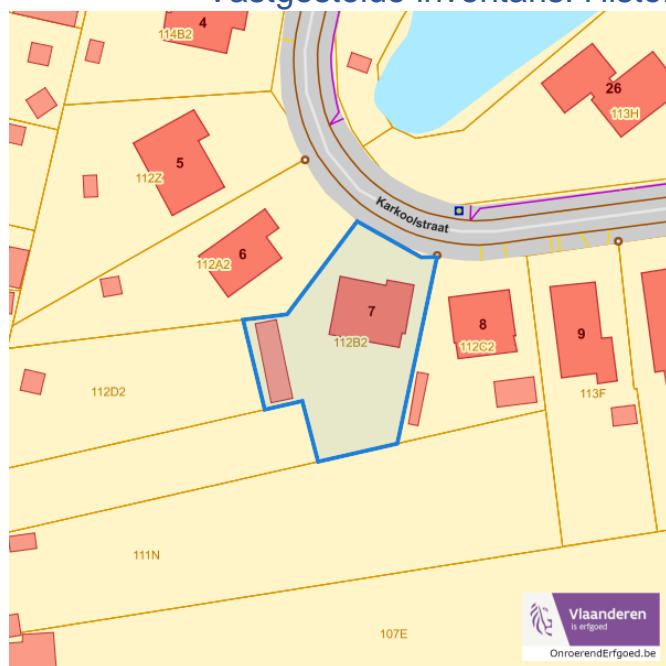
Detailkaarten vastgestelde inventaris pagina 2

Vastgestelde inventaris: Houtige beplanting met erfgoedwaarde



■ Vastgestelde inventaris houtig erfgoed

Vastgestelde inventaris: Historische tuinen en parken



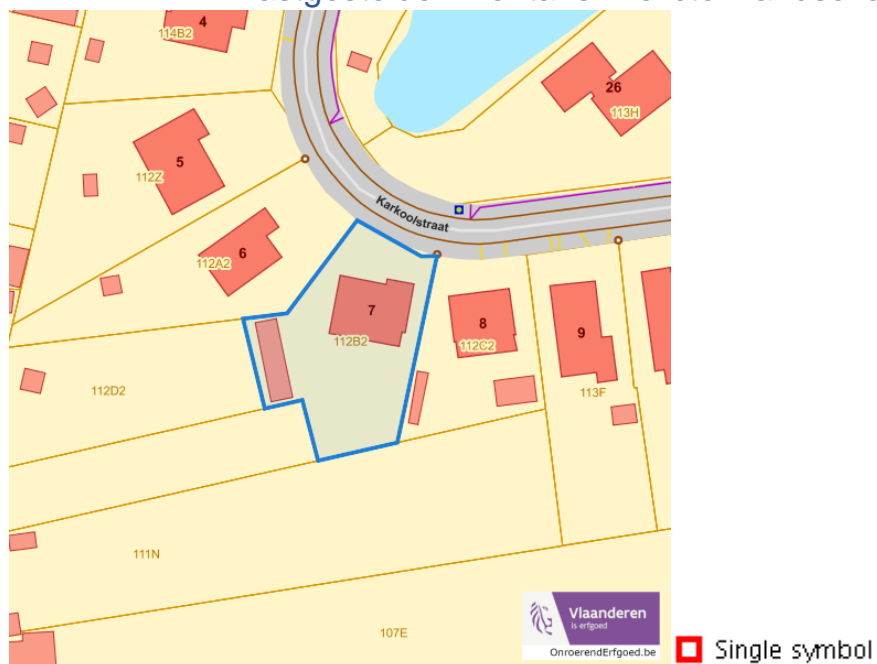
■ Vastgestelde inventaris park en tuin

Dossier: 23-010148/001

Karkoolstraat 7, 9500 Moerbeke

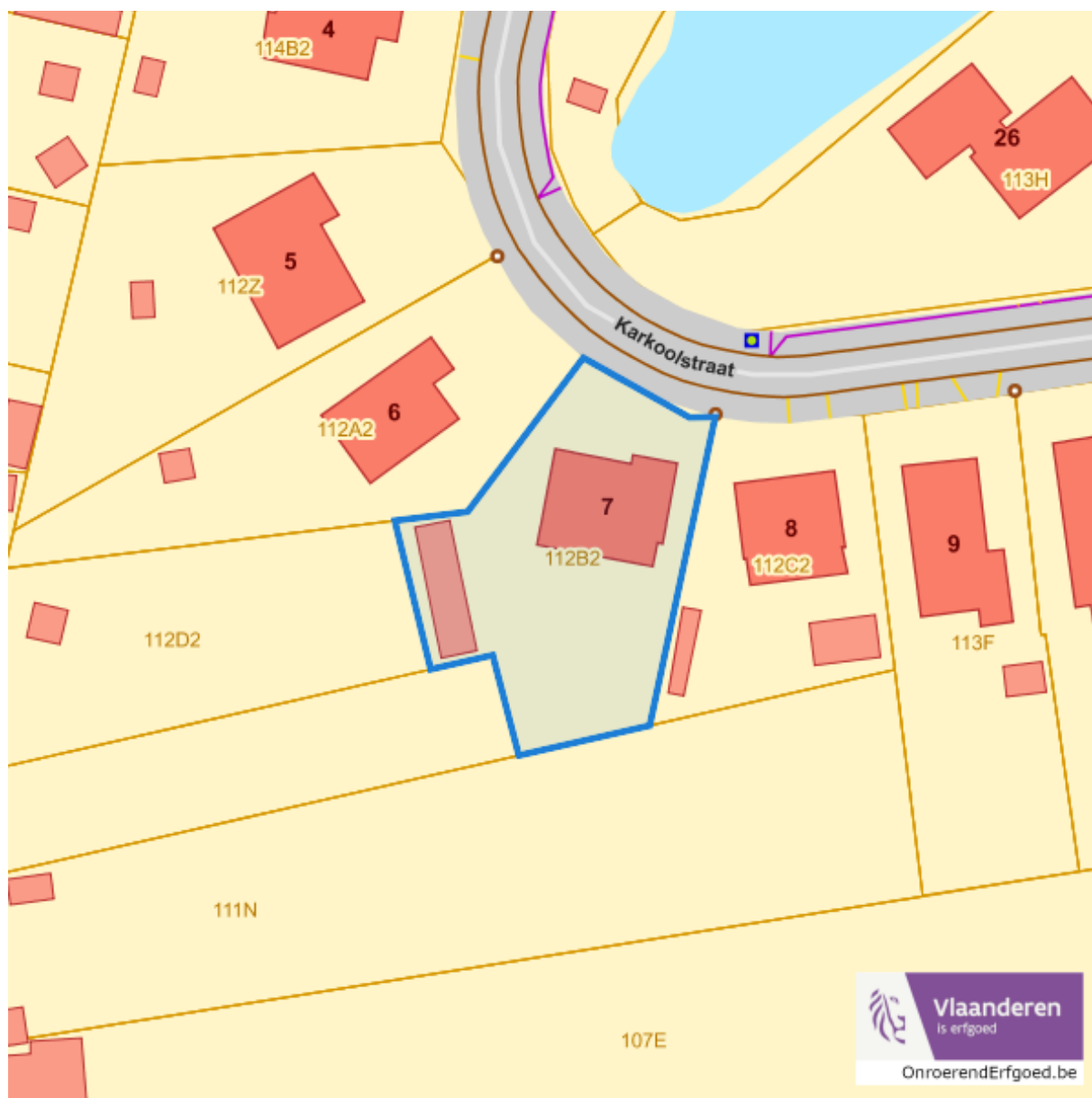
Detailkaarten vastgestelde inventaris pagina 3

Vastgestelde inventaris: Relicten landschapsatlas



Dossier: 23-010148/001

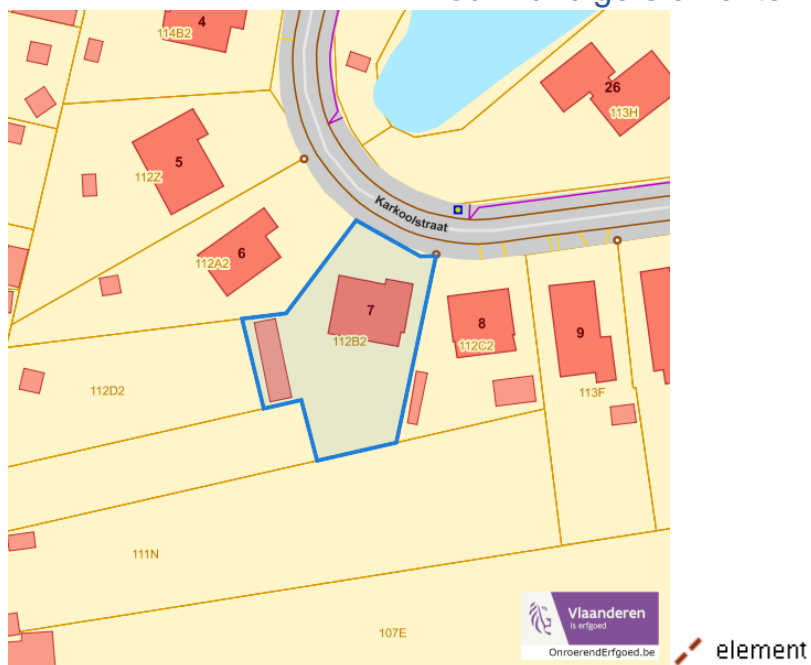
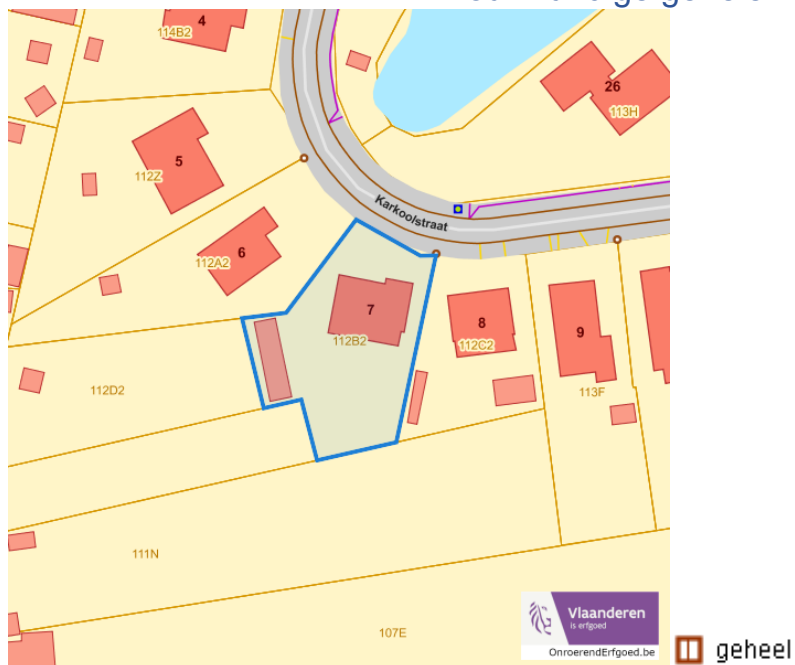
Wetenschappelijke inventarissen



Dossier: 23-010148/001

Detailkaarten wetenschappelijke inventarissen

Detailkaarten wetenschappelijke inventarissen pagina 1

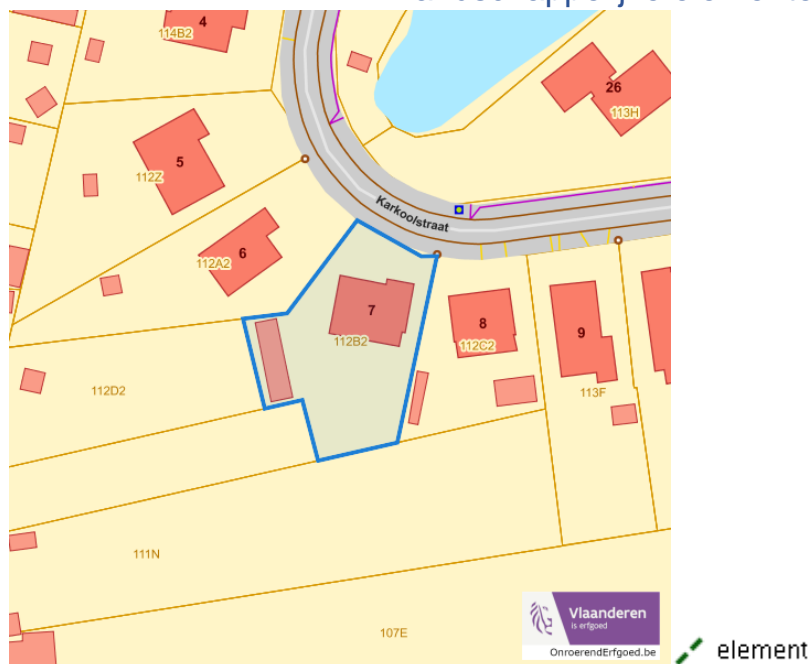
Bouwkundige elementen**Bouwkundige gehelen**

Dossier: 23-010148/001

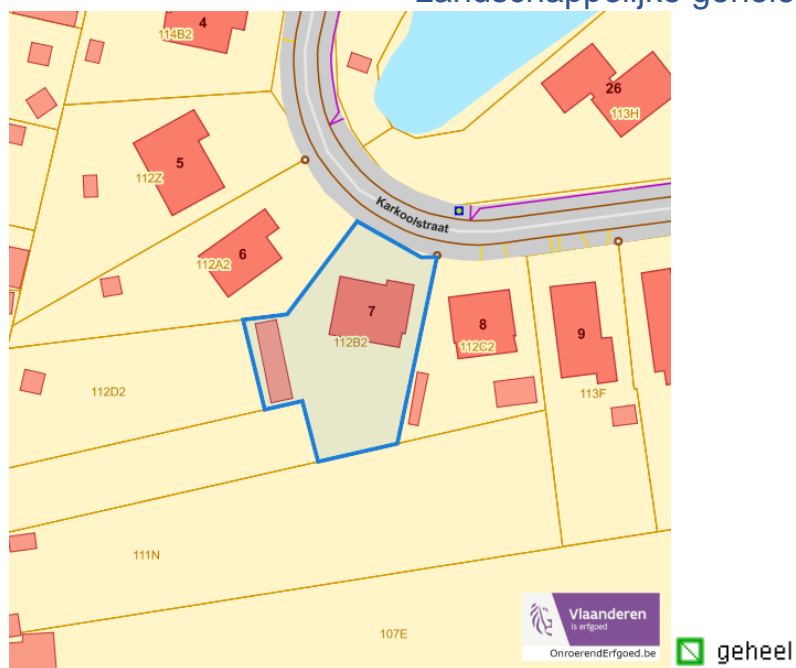
Karkoolstraat 7, 9500 Moerbeke

Detailkaarten wetenschappelijke inventarissen pagina 2

Landschappelijke elementen



Landschappelijke gehelen

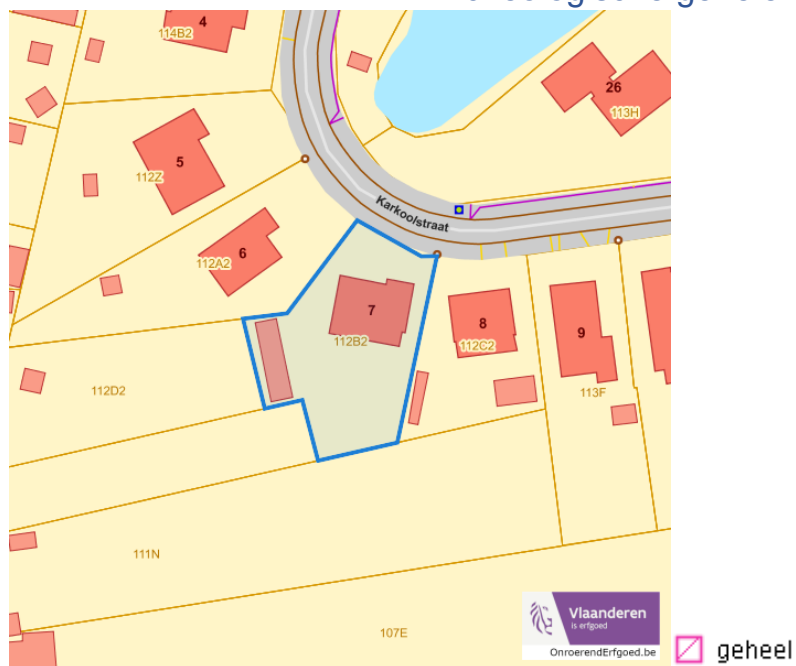


Dossier: 23-010148/001

Karkoolstraat 7, 9500 Moerbeke

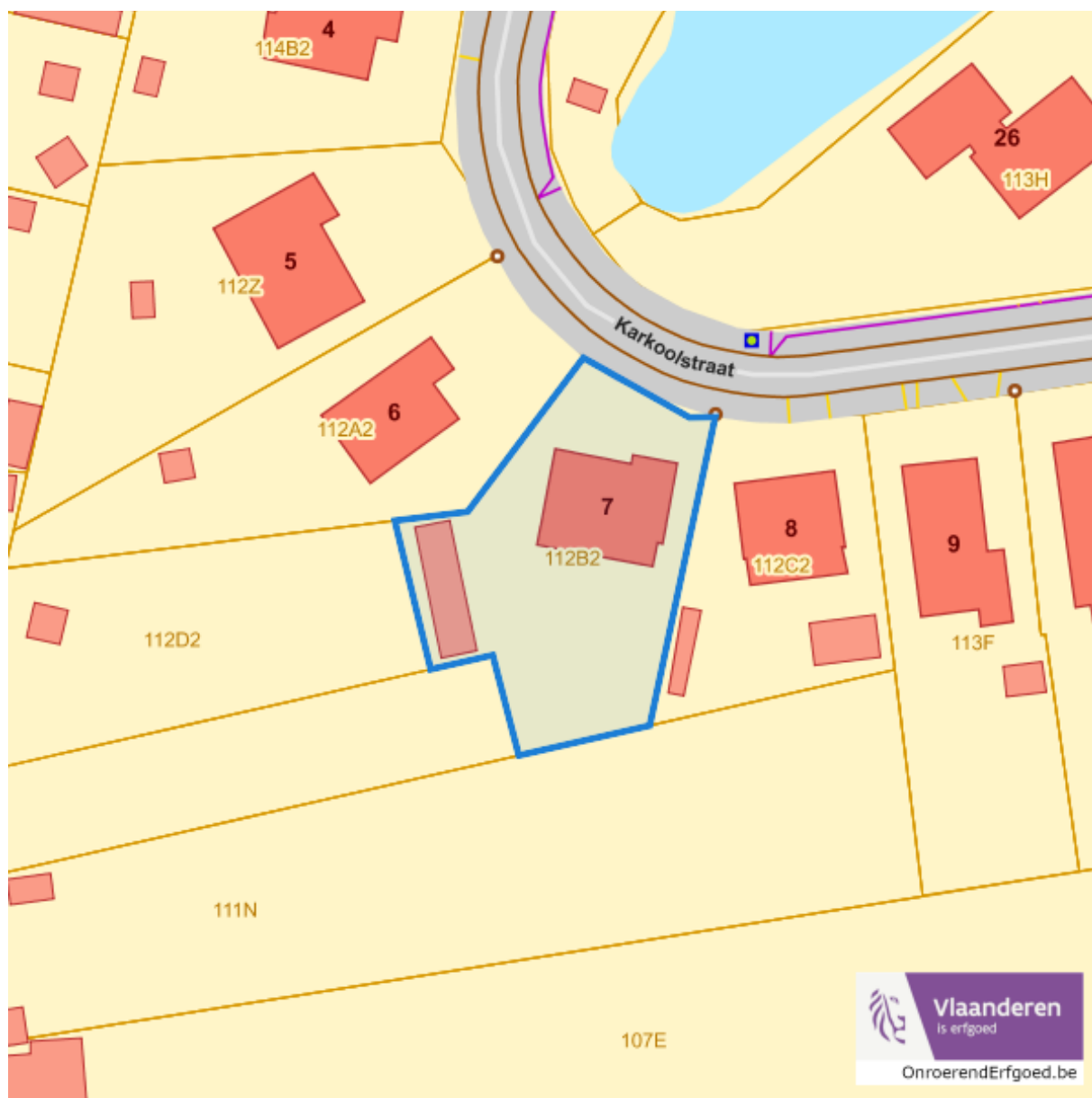
Detailkaarten wetenschappelijke inventarissen pagina 3

Archeologische gehelen



Dossier: 23-010148/001

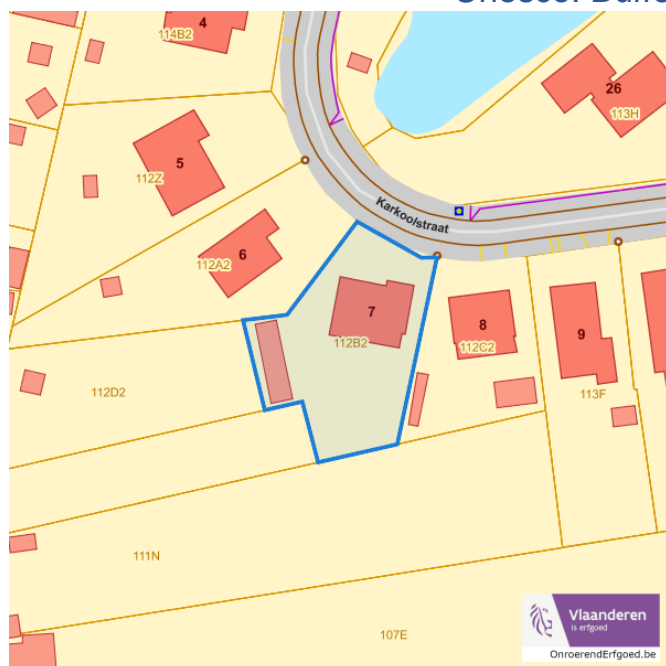

Unesco werelderfgoed



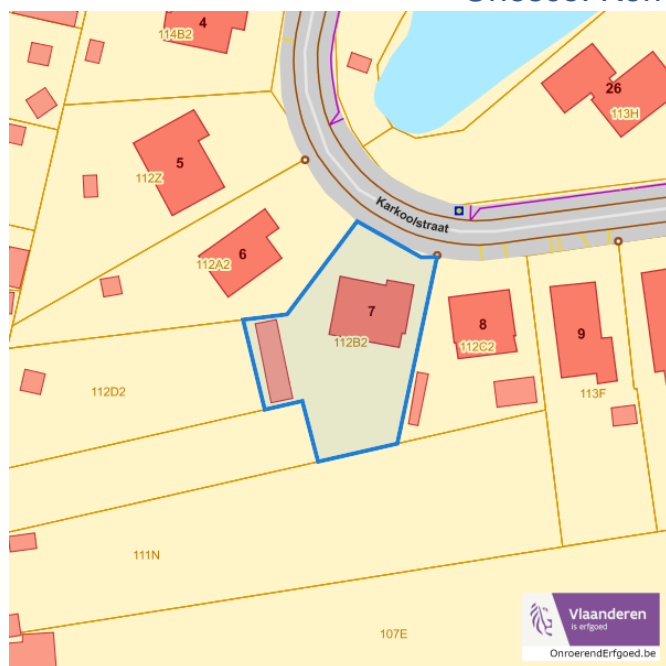

Dossier: 23-010148/001

Detailkaarten Unesco werelderfgoed

Unesco: Bufferzones


 UNESCO Werelderfgoed

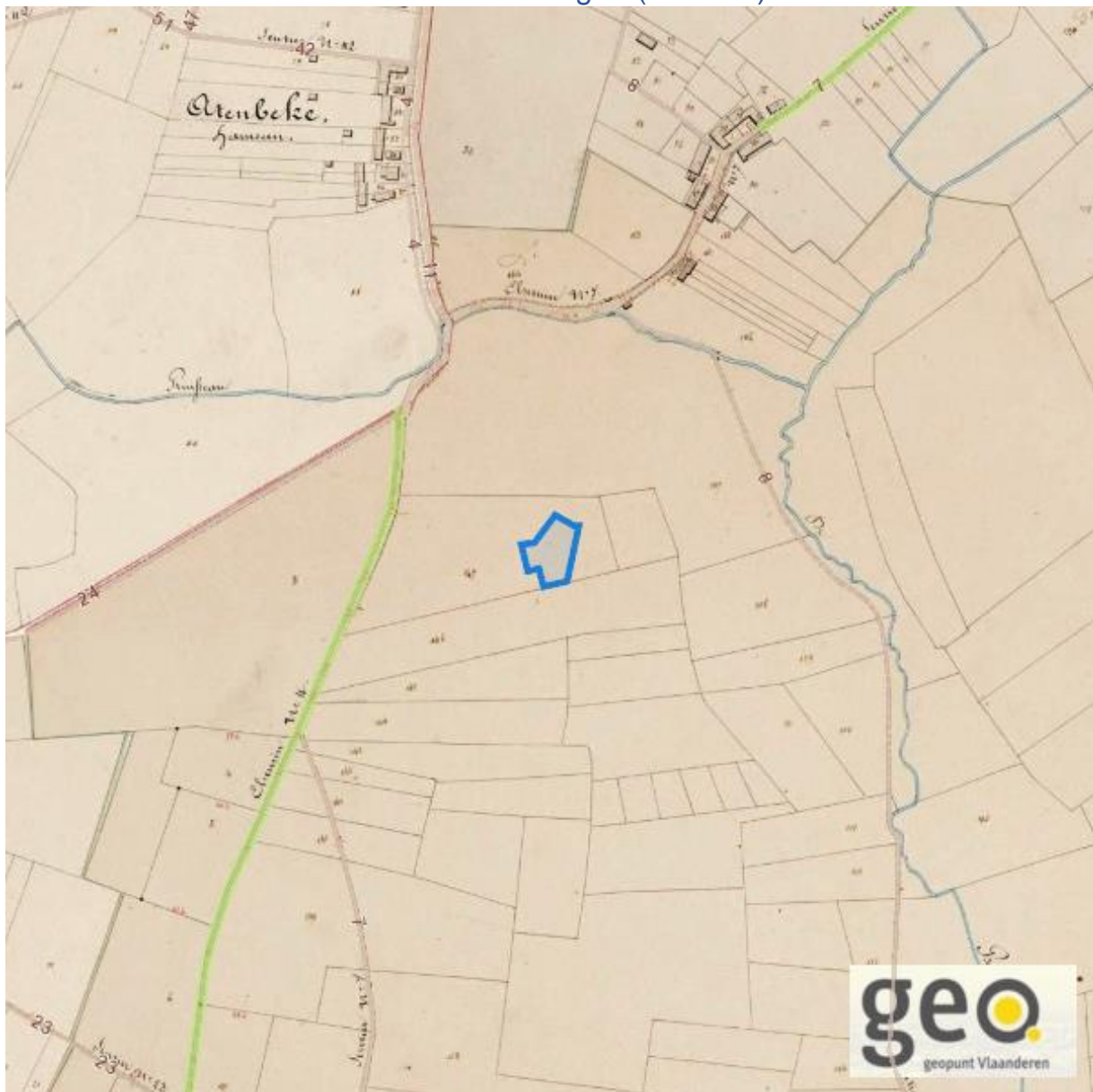
Unesco: Kernzones


 UNESCO Werelderfgoed

Dossier: 23-010148/001

Historische kaarten

Atlas der Buurtwegen (ca 1840)

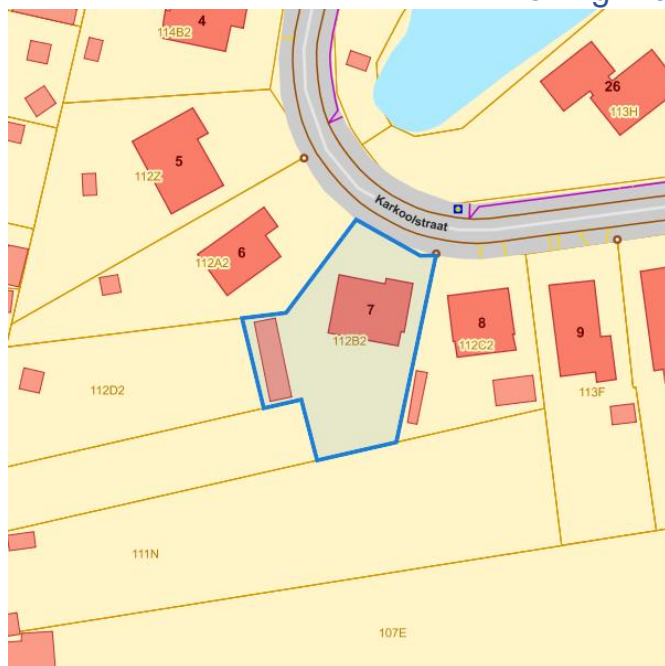


www.geopunt.be

Dossier: 23-010148/001

 Wonen

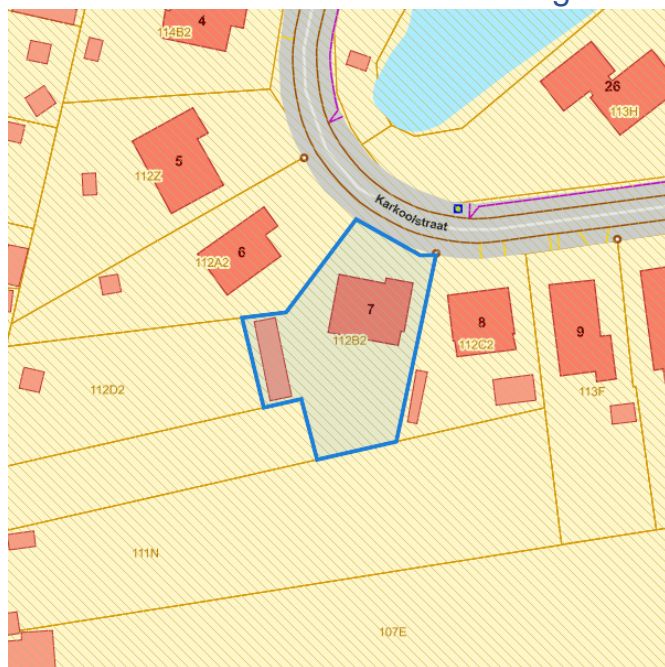
Woningkwaliteit



- Woningen met een conformiteitsattest
- Panden met een herstelvordering
- Vlaamse inventaris van ongeschikte en onbewoonbare woningen

www.geopunt.be

Conformiteitsattest gemeente beperkte duurtijd



Conformiteitsattest beperkte duurtijd

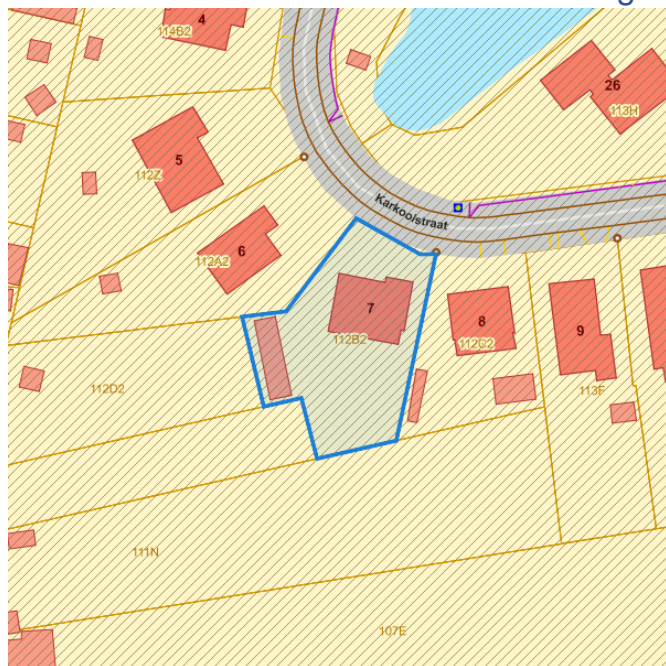
- Nee
- Ja

www.geopunt.be

Dossier: 23-010148/001

Karkoolstraat 7, 9500 Moerbeke

Conformiteitsattest gemeente verplicht



www.geopunt.be

Dossier: 23-010148/001