

2314

Van:
Verzonden:
Aan:
Onderwerp:

Bijlagen:



MODEL INLICHTINGENFORMULIER VASTGOEDINFORMATIE

Voorliggend formulier is slechts een model dat aangepast kan worden aan de specifieke wensen en noden van de gemeente

vak in te vullen door de aanvrager

Dossiernr. : 20-239927/001 - YG / yg@notariaatlierde.be

IDENTIFICATIE VAN DE AANVRAGER

Naam:..... Meester Mickaël VELTMANS, Notaris
Beroep: Notaris
Adres:..... Steenweg 221
9572 Lierde
Datum van aanvraag:..... 19 april 2023

vak in te vullen door de aanvrager

IDENTIFICATIE VAN HET ONROEREND GOED

Gemeente: Lierde
Deelgemeente:..... Sint-Maria-Lierde + Hemelveerdegem
Postnummer:..... 9570
Straat: /
Huisnummer..... /
Busnummer.....
Type onroerend goed*: Perceel landbouwgrond / Weiland

Huidige eigenaar(s) + adres:

Toekomstige eigenaar(s)

IDENTIFICATIE VAN HET PERCEEL

Kadastrale afdeling: Eerste + Tweede
Kadastrale sectie A
Kadastraal perceelnummer**: 0699AP0000
0706CP0000
0885P0000
0890P0000
0891P0000
0938P0000

0018P0000
0049P0000
0050P0000
0054P0000
0060AP0000
0080AP0000

Kadastrale aard:..... Percelen landbouwgrond / Weiland

* doorhalen wat niet van toepassing is

** indien niet recent: situeringsplan toevoegen

Datum opmaak van document: dd. 19 april 2023



4. **Naam gemeentelijk ruimtelijk uitvoeringsplan (RUP)**.....
Datum goedkeuring dd / /
Datum wijziging dd / /
Bestemming 1:
Bestemming 2**:
Bestemming 3**:
5. **Naam provinciaal ruimtelijk uitvoeringsplan**
Datum goedkeuring dd / /
Datum wijziging dd / /
Bestemming 1:
Bestemming 2**:
Bestemming 3**:
6. **Naam gewestelijk ruimtelijk uitvoeringsplan**.....
Datum goedkeuring dd / /
Datum wijziging dd / /
Bestemming 1:
Bestemming 2**:
Bestemming 3**:
7. **Naam rooilijnplan** *zie. uittreksel*
Datum goedkeuring dd / /
Datum wijziging dd / /
Het rooilijnplan maakt deel uit van een BPA of RUP
- | | |
|-----------------------|----------------------------------|
| JA | NEE |
| <input type="radio"/> | <input checked="" type="radio"/> |
8. **Naam onteigeningsplan** *zie. uittreksel*
Datum goedkeuring dd / /
Datum wijziging dd / /
Het onteigeningsplan maakt deel uit van een BPA of RUP
- | | |
|-----------------------|----------------------------------|
| JA | NEE |
| <input type="radio"/> | <input checked="" type="radio"/> |
9. **Naam ruil- of herverkavelingsplan**
Datum goedkeuring dd / /
Datum wijziging dd / /
Het ruil- of herverkavelingsplan maakt deel uit van een RUP
- | | |
|-----------------------|----------------------------------|
| JA | NEE |
| <input type="radio"/> | <input checked="" type="radio"/> |
10. **Naam gemeentelijke (stedenbouwkundige-, bouw- of verkavelingsverordening)** *zie. bijlage 1*
Datum goedkeuring dd / /
Datum wijziging dd / /
11. **Naam provinciale stedenbouwkundige verordening** *zie. bijlage 1*
Datum goedkeuring dd / /
Datum wijziging dd / /



12. **Naam gewestelijke stedenbouwkundige verordening** *Luislage 1*

Datum goedkeuring dd / /

Datum wijziging dd / /

13. **Op het betrokken perceel is een voorkeurs- of projectbesluit volgens het Decreet complexe projecten**

JA	NEE
<input type="radio"/>	<input checked="" type="radio"/>

* doorhalen wat niet van toepassing is
** indien van toepassing

vak in te vullen door het gemeentebestuur

OVERZICHT VERGUNNINGEN

Dit onderdeel vervalt zodra de gemeente over een vastgesteld plannen- vergunningenregister beschikt (zie toelichting)

	JA	NEE
14. Voor zover bekend behoort het onroerend goed tot een niet-ervallen verkaveling of maakt deel uit van een niet-ervallen deel van een verkaveling die deels is ervallen: zo ja, datum: zo ja, referte:	<input type="radio"/>	<input checked="" type="radio"/>
deze verkaveling is gewijzigd zo ja, datum:	<input type="radio"/>	<input checked="" type="radio"/>
15. Is het onroerend goed begrepen in een herverkavelingsplan? zo ja, datum:	<input type="radio"/>	<input checked="" type="radio"/>
16. Voor zover bekend zijn voor het onroerend goed bouw-, verkavelings-, of stedenbouwkundige vergunningen of omgevingsvergunningen afgeleverd. zo ja, voor de volgende werken, handelingen of functiewijzigingen:	<input type="radio"/>	<input checked="" type="radio"/>
-	dd / /	
-	dd / /	
-	dd / /	
-	dd / /	
-	dd / /	
17. Voor zover bekend zijn voor het onroerend goed stedenbouwkundige misdrijven vastgesteld zo ja, voor de volgende werken, handelingen of functiewijzigingen:	<input type="radio"/>	<input type="radio"/>
-	dd / /	
-	dd / /	
- <i>juist geteld</i>	dd / /	
-	dd / /	
-	dd / /	

vak in te vullen door het gemeentebestuur

RUIMTELIJKE ORDENING		JA	NEE
20	het onroerend goed is verdeeld, zonder dat een verkavelingsvergunning werd afgegeven	<input type="radio"/>	<input checked="" type="radio"/>
MILIEU EN NATUUR		JA	NEE
30.1	<p>Voor zover bekend zijn er m.b.t. het onroerend goed (een) milieuvergunning(en) afgeleverd, of milieumelding(en) ontvangen***.</p> <p>zo ja, de volgende inrichting is vergund/gemeld:</p> <p>- vergund tot dd / /</p> <p>- vergund tot dd / /</p> <p>- vergund tot dd / /</p> <p>*** Hetzelfde geldt voor lopende vergunningen uit vroegere reglementeringen: ARAB-exploatievergunning, afvalwaterlozing, afvalverwerking, grondwaterwinning, ...</p>	<input type="radio"/>	<input checked="" type="radio"/>
30.2	<p>Voor zover bekend zijn op het onroerend goed overtredingen op (een) milieuvergunningsreglementering(en)**** vastgesteld zo ja, de volgende overtredingen (misdrijven en inbreuken) zijn vastgesteld:</p> <p>- dd / /</p> <p>- dd / /</p> <p>- niet bekend dd / /</p> <p>**** Hetzelfde geldt voor niet-vergunde inrichtingen in strijd met vroegere reglementeringen: ARAB-exploatievergunning, afvalwaterlozing, afvalverwerking, grondwaterwinning,...</p>	<input type="radio"/>	<input type="radio"/>
30.3	<p>Voor zover bekend was er vóór 1 juni 2015 een inrichting gevestigd met een risico voor bodemverontreiniging (inrichtingen opgenomen in bijlage 1 bij VLAREBO). zo ja, de volgende inrichting of activiteit is of werd geëxploiteerd:</p> <p>-</p> <p>Voor zover bekend is of was er na 31 mei 2015 een inrichting gevestigd met een risico voor bodemverontreiniging (inrichtingen opgenomen in bijlage 1 van Vlarem I). zo ja, de volgende inrichting of activiteit is of werd geëxploiteerd:</p> <p>-</p>	<input type="radio"/>	<input checked="" type="radio"/>
30.4	Voor informatie of een onroerend goed is gelegen in een beschermingszone rond grondwaterwinning: www.geopunt.be		

30.5	Bevindt zich, voor zover bekend, op het onroerend goed een bos? zo ja, is het perceel voor zover bekend, opgenomen in een bosbeheersplan?	<input type="radio"/> <input type="radio"/>	<input checked="" type="radio"/> <input checked="" type="radio"/>
30.6	Voor informatie of het onroerend goed is gelegen in een Vogel- of Habitatrichtlijngebied: www.geopunt.be		
30.7	Voor het onroerend goed is een goedgekeurd natuurbeheerplan van toepassing	<input type="radio"/>	<input checked="" type="radio"/>
30.8	Voor informatie of het onroerend goed is gelegen in een beschermd duingebied of in een voor het duingebied belangrijk landbouwgebied: www.geopunt.be .		
30.9	Voor informatie over de voorwaarden voor het lozen van het huishoudelijk afvalwater volgens de zoneringsplannen en de saneringsplannen volgens de gebiedsdekkende uitvoeringsplannen: www.geopunt.be		
30.10	Voor informatie of het onroerend goed is gelegen in een overstromingsgevoelig gebied of risicozone voor overstromingen: www.waterinfo.be		
40	HUISVESTING, GROND- EN PANDENBELEID EN ECONOMIE	JA	NEE
40.1	Het onroerend goed is gelegen in:		
40.1.1	een industrieterrein aangelegd door de gemeente: -in het kader van de wetgeving op de economische expansie -met steun van het Vlaams gewest	<input type="radio"/> <input type="radio"/>	<input checked="" type="radio"/> <input checked="" type="radio"/>
40.2	Het onroerend goed is opgenomen in:		
40.2.1	de gewestelijke inventaris van leegstaande en/of verwaarloosde bedrijfsruimten zo ja, sinds:	<input type="radio"/> dd / /	<input checked="" type="radio"/>
40.2.2	De gewestelijke inventaris van ongeschikte en onbewoonbare woningen en gebouwen zo ja, sinds:	<input type="radio"/> dd / /	<input checked="" type="radio"/>
40.2.3	- het gemeentelijk register van onbebouwde percelen zo ja, sinds: - het gemeentelijk register van verwaarloosde woningen en gebouwen zo ja, sinds: - het gemeentelijk register van leegstaande woningen en gebouwen zo ja, sinds:	<input type="radio"/> dd / / <input type="radio"/> dd / / <input type="radio"/> dd / /	<input checked="" type="radio"/> <input checked="" type="radio"/> <input checked="" type="radio"/>
40.3	Er is een conformiteitsattest afgeleverd voor de woning zo ja, op: Het meest recente conformiteitsattest is geweigerd	dd / / <input type="radio"/>	<input checked="" type="radio"/>



70	GEMEENTELIJKE BELASTINGEN EN -HEFFINGEN	JA	NEE
71.1	De gemeente kent de volgende gemeentebelastingen in verband met onroerend goed		
	- leegstandsheffing op gebouwen en woningen	<input type="radio"/>	<input checked="" type="radio"/>
	- heffing op verwaarloosde woningen en/of gebouwen	<input type="radio"/>	<input checked="" type="radio"/>
	- heffing op ongeschikte en/of onbewoonbare woningen en/of gebouwen	<input type="radio"/>	<input checked="" type="radio"/>
	- gemeentelijke activeringsheffing (onbebouwde percelen)	<input type="radio"/>	<input checked="" type="radio"/>
	- belasting op tweede verblijven	<input type="radio"/>	<input checked="" type="radio"/>
	- andere:	<input type="radio"/>	<input checked="" type="radio"/>
	<input type="radio"/>	<input checked="" type="radio"/>
	<input type="radio"/>	<input checked="" type="radio"/>

Datum: 10/5/23


De algemeen directeur,




De burgemeester,

Dienst Omgeving tel. 055 / 43 10 26	Lierde, 4 mei 2023
Stedenbouwkundig uittreksel uit het plannen- en vergunningenregister	

Ligging van het perceel:

Gemeente: **LIERDE**
Deelgemeente: **SINT MARIA LIERDE - HEMELVEERDEGEM**
Postnummer: **9570 - 9571**
Kadastraal perceelnummer: **LIERDE 1 AFD (SINT MARIA LIERDE) , sectie A,
Perceelnummers 0699A 0706C 0885 0890 0891 0938**

**LIERDE 2 AFD (HEMELVEERDEGEM) , sectie A,
Perceelnummers 0018 0049 0050 0054 0060A 0080A**

Zonering:

Woongebied met landelijk karakter en landschappelijk waardevol agrarisch gebied.



Omtrent de bestemmingszone is het aan te raden om een zonegrensbepaling aan te vragen bij de hogere overheid. Daar wij niet over de nodige exacte plannen op perceelsniveau beschikken is het niet mogelijk om hieromtrent meer duidelijkheid te geven.

Plannenregister:

Zie Bijlage 1

Vergunningenregister:

Zie Bijlage 2

De algemeen directeur,	De burgemeester,
	
Nathalie MEERSMAN	Jurgens SOETENS

OPMERKINGEN

Dit uittreksel heeft een louter informatieve waarde. Het bestuur is niet verantwoordelijk voor de juistheid of de volledigheid van de informatie.

Opmerking: de dienst Stedenbouw beschikt niet over uitgesproken historische informatie van meer dan 40 jaar terug. Dit impliceert dat wanneer geen vergunningen werden gevonden, dit niet automatisch betekent dat er nooit een vergunning werd afgeleverd. Er wordt vanuitgegaan dat alle bouwwerken van voor de wet op de stedenbouw d.d. 29/03/1962 vermoedelijk werden vergund.

Het vergunningenregister werd op 24 november 2009 door de gewestelijke stedenbouwkundige ambtenaar goedgekeurd. De publicatie zoals voorzien in art. 199 van het decreet ruimtelijke ordening werd gepubliceerd in het B.S.

Het uittreksel uit het vergunningenregister geeft aan welke informatie over één of meerdere door de aanvrager opgegeven perceelsnummers is opgenomen in het vergunningenregister. Er kan geen garantie gegeven worden dat deze informatie volledig is. Zo kunnen perceelsnummers in de loop der tijd gewijzigd zijn.

Het feit dat in het vergunningenregister vermeld is dat een stedenbouwkundige vergunning of verkavelingsvergunning bestaat, betekent niet noodzakelijk dat wat werkelijk uitgevoerd is overeenstemt met die vergunning of dat alles wat vergund is, ook effectief uitgevoerd is.

Conform artikel 5.2.7. van de Vlaamse Codex Ruimtelijke Ordening is het college van burgemeester en schepenen verantwoordelijk voor de overeenstemming van het vergunningenregister met de stukken die erin moeten worden opgenomen.

Door dit uittreksel is men niet ontheven van het aanvragen en verkrijgen van een stedenbouwkundige vergunning of van een verkavelingsvergunning, indien deze nodig zouden zijn.

Bijlage 1: Plannenregister

Rooilijnplan (gemeentelijk)

Naam: **STUIVENBERG-NAUW-WAESBERG (BUURTWEGEN NR 1-15)**
Nummer: **14/1**
Datum: **5/01/1980**
Vervaldatum:

Ontheigeningsplan

Naam: **STUIVENBERG - WAESBERGDRIES - NAUW (BUURTWEG NR 7)**
Nummer: **24/1**
Datum: **9/06/1981**
Vervaldatum:

Gewestplan

Naam: **AALST - NINOVE - GERAARDSBERGEN - ZOTTEGEM**
Nummer: **12/1**
Datum: **30/05/1978**
Vervaldatum:

Bijlage 2: Stedenbouwkundige Vergunningen

///

BIJLAGE 1

VOORSCHRIFTEN DIE VOLGEN UIT STEDENBOUWKUNDIGE VERORDENINGEN

Voor het perceel gelden de volgende gemeentelijke stedenbouwkundige verordeningen:

- de gemeentelijke bouwverordening tot het vellen van hoogstammige bomen, goedgekeurd door de gemeenteraad op 29 juli 1977.

Voor het perceel gelden de volgende provinciale stedenbouwkundige verordeningen:

- de provinciale stedenbouwkundige verordening inzake het overwelven van baangrachten, vastgesteld door de Provincieraad in zitting van 23 juli 2008.

Voor het perceel gelden de volgende gewestelijke stedenbouwkundige verordeningen:

- het Besluit van de Vlaamse regering van 29 april 1997 houdende vaststelling van een algemene bouwverordening inzake wegen voor voetgangersverkeer.
- het Besluit van de Vlaamse regering van 05 juli 2013 houdende vaststelling van een gewestelijke stedenbouwkundige verordening inzake hemelwaterputten, infiltratievoorzieningen, buffervoorzieningen en gescheiden lozing van afvalwater en hemelwater.
- het Besluit van de Vlaamse Regering van 08 juli 2005 houdende vaststelling van een gewestelijke stedenbouwkundige verordening inzake openluchtrecreatieve verblijven en de inrichting van gebieden voor dergelijke verblijven.
- het Besluit van de Vlaamse regering van 05 juni 2009 (en latere wijzigingen) houdende vaststelling van een gewestelijke stedenbouwkundige verordening inzake toegankelijkheid.
- het Besluit van de Vlaamse regering van 06 juni 2017 houdende vaststelling van een gewestelijke stedenbouwkundige verordening inzake breedband.

S.W.B. N.V.

STUDIEBUREAU VOOR WEGENWERKEN EN BOUWKUNDE
ST-CHRISTIANA STRAAT 25. 9330 DENDERMONDE

TEL. (052) 21 37 23 - 21 72 58

B.T.W. nr. 400.176.072

P.R. nr. 000-0297992-08

DOSSIER Nr

Perceel 0699A

PROVINCIE : OOST-VLAANDEREN

GEMEENTEN : LIERDE
ZOTTEGEM

VERBETERINGSWERKEN AAN
Buurtwegen nrs. -1 - 15 „Stuivenberg “
„Waesberg “
(ex. St. Maria - Lierde)
- 3 „ Gaverland “
(ex. Erwetegem)


SCHAAL 1/500

OPGEMAAKT DOOR **Ir. E. DE RUYSSCHER**


— As van de weg

- - - - - Wettelijke breedte van de weg volgens atlas

— Grens der onteigeningen

 Onmiddellijk in te nemen

DENDERMONDE 10 - 12 - 1975

 In te nemen bij gelegenheid

Gewijzigd de 15 - 11 - 1978

2 - 2 - 1979

4 - 3 - 1980

ONTEIGENINGSPLAN

Gezien en goedgekeurd door de gemeenteraad van Lierde in zitting van

op bevel,

De Secretaris,

De Burgemeester,

Voorzitter,

Gezien en goedgekeurd door de gemeenteraad van Zottegem in zitting van

op bevel,

De Secretaris,

De Burgemeester,

Voorzitter,

OPGEMETEN: A. De Wolf

GETEKEND: J. De Dijn
G. De Smedt

NAGEZIEN: J. Cooreman

PRIJS VAN HET PLAN

F. (B.T.W. inbegrepen)

S. W. B.

Studiebureau voor Wegenwerken
en Bouwkunde N.V.
St. Christiana straat 25.
DENDERMONDE.

PLANNEN REGISTER

Perceel 0699A

PLANNR 1

PROVINCIE : OOST - VLAANDEREN.

GEMEENTEN: LIERDE
ZOTTEGEM.

Skinnerberg, Wasberg & J. J. Janssens

ROOIPLAN VOOR
BUURT WEG Nr. 15 - 1 (ex S MARIA LIERDE)
Nr. 3 (Zottegem -
ex. Erwetegem)

Legende

Schaal 1/500

Opgemaakt door ondergetekende,
Bestuurder der werken

Dendermonde, de : 10-12-1975

Gew. de : 15.11.1978.

[Handwritten signature]

- AS VAN DE WEG
- - - WETTIGE BREEDTE VAN DE WEG VOLGENS DE ATLAS
- ONTWORPEN ROOI LIJN
- ▨ ONMIDDELIJK IN TE NEMEN
- ▨ BIJ GELEGENHEID IN TE NEMEN
- ▨ IN TE NEMEN EN WEDER AF TE STAAN
- O.G. OUD GEBOUW
- G.S. GEBOUW IN GOEDE STAAT
- N. GEBOUW NIEUW

Gezien en goedgekeurd door de gemeenteraad van

op bevel,
De Secretaris,

De Burgemeester,
Voorzitter

Kierck 5/1/80

Gezien en goedgekeurd door de gemeenteraad van

op bevel,
De Secretaris,

De Burgemeester,
Voorzitter

Z. J. Janssens 8/11/79

27/03/2023

Dossier

Maatschappelijke benaming

Ondernemingsnummer

Detail van het geselecteerde artikel

Kadastrale afdeling

45050 LIERDE 1 AFD/ST-MARIA-LIERDE/

Identificatie en eventuele rechten van de eigenaar(s)

Naam	Straat	Gemeente	Rechten	Andere

Betrokken goederen : Totale opp 34123.0 - Toestand op : 27/03/2023

Ligging	Pol/Wa	Sectie	Nummer van het perceel	Aard	Opp. in ca	Inhoud in m3	Jaar van beëindiging van de opbouw	Code	Kadastraal inkomen	Bestemming	Rechtlijn - Ontkenningsplan	Bouwkeuzen
1 - TEN HOVE		A	0699AP0000	BOUWLAND	7633.0	---	---	1F	48	LWAG WLK	X	
2 - TEN HOVE		A	0706CP0000	WEILAND	2120.0	---	---	1F	12	LWAG		
3 - KAEKEBEKEVELD		A	0885P0000	BOUWLAND	5890.0	---	---	1F	33	LWAG		chocin m 18, witte breedte 3m
4 - KAEKEBEKEVELD		A	0890P0000	BOUWLAND	1430.0	---	---	1F	8	LWAG		" " " " " "
5 - KAEKEBEKEVELD		A	0891P0000	BOUWLAND	4610.0	---	---	1F	26	LWAG		" " " " " "
6 - LINSERDEKOUTER		A	0938P0000	BOUWLAND	12440.0	---	---	1F	79	LWAG		" " 19 " " 1m

Detail van het geselecteerde artikel

Kadastrale afdeling

45013 LIERDE 2 AFD/HEMELVEERDEGEM/

Identificatie en eventuele rechten van de eigenaar(s)

Naam	Straat	Gemeente	Rechten	Andere

Betrokken goederen : Totale opp 17780.0 - Toestand op : 27/03/2023

Ligging	Pol/Wa	Sectie	Nummer van het perceel	Aard	Opp. in ca	Inhoud in m3	Jaar van beëindiging van de opbouw	Code	Kadastraal inkomen	Bestemming	Rechtlijn - Ontkijningsplan	Zuiveringen
7 - MOLENKAUTER		A	0018P0000	BOUWLAND	1040.0	---	---	1F	6	LWAG		sentier per 7 metige breedte 1m
8 - LUYSKAUTER		A	0049P0000	BOUWLAND	4800.0	---	---	1F	28	LWAG		
9 - LUYSKAUTER		A	0050P0000	BOUWLAND	4400.0	---	---	1F	25	LWAG		
10 - LUYSKAUTER		A	0054P0000	BOUWLAND	3060.0	---	---	1F	18	LWAG		
11 - GRIMMINGEN		A	0060AP0000	BOUWLAND	1450.0	---	---	1F	9	LWAG		faalkaan per 11 metige breedte 1m
12 - GRIMMINGEN		A	0080AP0000	WEILAND	3030.0	---	---	1F	19	LWAG		sentier per 11 metige breedte 1m.

Bijlagen

1 - Kadastrale afdeling : 45050 - LIERDE 1 AFD/ST-MARIA-LIERDE/ - Sectienummer : A - Nummer van het perceel : 0699AP0000**Perceel Informatie**

Code en beschrijving administratieve gemeente (NIS) : 45063 - LIERDE

Code en beschrijving indicie van de waard van de grond : 2 - null

Code en beschrijving validatie van de oppervlakte : -- Oppervlakte - geen titel of geen verificatie

Volgorde van de onderdelen van het perceel : 01

ID PUR toestand : 24928819

X coördinaat : 112910

Y coördinaat : 168445

Eigendomstoestand Informatie

Vorige artikel inschrijving : 4505000305000000000150

Artikel registratie : 4505000305000000000223

Fiscale beginjaar van de eigendomstoestand : 1982

ID van de eigendomstoestand : 31151978

Perceelstoestand Informatie

Beginjaar perceelstoestand : 1982

Detail code privaatief deel : ****

ID perceelstoestand : 24893385

Bodem informatie

Code en beschrijving PUR aard : 1 - BOUWLAND

Code en beschrijving PUR type : 2 - Terrein

PUR nummer : AD68.QU99.AS

Ligging ongebouwd : TEN HOVE

2 - Kadastrale afdeling : 45050 - LIERDE 1 AFD/ST-MARIA-LIERDE/ - Sectienummer : A - Nummer van het perceel : 0706CP0000**Perceel Informatie**

Code en beschrijving administratieve gemeente (NIS) : 45063 - LIERDE

Code en beschrijving indicie van de waard van de grond : 2 - null

Code en beschrijving validatie van de oppervlakte : -- Oppervlakte - geen titel of geen verificatie

Volgorde van de onderdelen van het perceel : 01

ID PUR toestand : 24928822

X coördinaat : 112961

Y coördinaat : 168482

Eigendomstoestand Informatie

Vorige artikel inschrijving : 4505000000000000000000

Artikel registratie : 4505000305000000000159

Fiscale beginjaar van de eigendomstoestand : 1831

ID van de eigendomstoestand : 31151982

Perceelstoestand Informatie

Beginjaar perceelstoestand : 1831

Detail code privaatief deel : ****

ID perceelstoestand : 24893388

Bodem informatie

Code en beschrijving PUR aard : 2 - WEILAND

Code en beschrijving PUR type : 2 - Terrein

PUR nummer : AD68.QV02.AP

Ligging ongebouwd : TEN HOVE

3 - Kadastrale afdeling : 45050 - LIERDE 1 AFD/ST-MARIA-LIERDE/ - Sectienummer : A - Nummer van het perceel : 0885P0000**Perceel Informatie**

Code en beschrijving administratieve gemeente (NIS) : 45063 - LIERDE

Code en beschrijving indicie van de waard van de grond : 3 - null

Code en beschrijving validatie van de oppervlakte : -- Oppervlakte - geen titel of geen verificatie

Volgorde van de onderdelen van het perceel : 01

ID PUR toestand : 24929161

X coördinaat : 114225

Y coördinaat : 168601

Eigendomstoestand Informatie

Vorige artikel inschrijving : 4505000000000000000000

Artikel registratie : 4505000305000000000153

Fiscale beginjaar van de eigendomstoestand : 1831

ID van de eigendomstoestand : 31152481

Perceelstoestand Informatie

Beginjaar perceelstoestand : 1831

Detail code privaatief deel : ****

ID perceelstoestand : 24893652

Bodem informatie

Code en beschrijving PUR aard : 1 - BOUWLAND

Code en beschrijving PUR type : 2 - Terrein
PUR nummer : AD68.QY33.NT
Ligging ongebouwd : KAEKEBEKEVELD

4 - Kadastrale afdeling : 45050 - LIERDE 1 AFD/ST-MARIA-LIERDE/ - Sectienummer : A - Nummer van het perceel : 0890P0000

Perceel Informatie

Code en beschrijving administratieve gemeente (NIS) : 45063 - LIERDE
Code en beschrijving indicie van de waard van de grond : 3 - null
Code en beschrijving validatie van de oppervlakte : -- Oppervlakte - geen titel of geen verificatie
Volgorde van de onderdelen van het perceel : 01
ID PUR toestand : 24929177
X coördinaat : 114236
Y coördinaat : 168628

Eigendomstoestand Informatie

Vorige artikel inschrijving : 45050000000000000000000000000000
Artikel registratie : 4505000305000000000000155
Fiscale beginjaar van de eigendomstoestand : 1831
ID van de eigendomstoestand : 31152505

Perceelstoestand Informatie

Beginjaar perceelstoestand : 1831
Detail code privaatief deel : ****
ID perceelstoestand : 24893668

Bodem informatie

Code en beschrijving PUR aard : 1 - BOUWLAND
Code en beschrijving PUR type : 2 - Terrein
PUR nummer : AD68.QY49.ND
Ligging ongebouwd : KAEKEBEKEVELD

5 - Kadastrale afdeling : 45050 - LIERDE 1 AFD/ST-MARIA-LIERDE/ - Sectienummer : A - Nummer van het perceel : 0891P0000

Perceel Informatie

Code en beschrijving administratieve gemeente (NIS) : 45063 - LIERDE
Code en beschrijving indicie van de waard van de grond : 3 - null
Code en beschrijving validatie van de oppervlakte : -- Oppervlakte - geen titel of geen verificatie
Volgorde van de onderdelen van het perceel : 01
ID PUR toestand : 24929178
X coördinaat : 114246
Y coördinaat : 168651

Eigendomstoestand Informatie

Vorige artikel inschrijving : 45050000000000000000000000000000
Artikel registratie : 4505000305000000000000156
Fiscale beginjaar van de eigendomstoestand : 1831
ID van de eigendomstoestand : 31152506

Perceelstoestand Informatie

Beginjaar perceelstoestand : 1831
Detail code privaatief deel : ****
ID perceelstoestand : 24893669

Bodem informatie

Code en beschrijving PUR aard : 1 - BOUWLAND
Code en beschrijving PUR type : 2 - Terrein
PUR nummer : AD68.QY50.NC
Ligging ongebouwd : KAEKEBEKEVELD

6 - Kadastrale afdeling : 45050 - LIERDE 1 AFD/ST-MARIA-LIERDE/ - Sectienummer : A - Nummer van het perceel : 0938P0000

Perceel Informatie

Code en beschrijving administratieve gemeente (NIS) : 45063 - LIERDE
Code en beschrijving indicie van de waard van de grond : 2 - null
Code en beschrijving validatie van de oppervlakte : -- Oppervlakte - geen titel of geen verificatie
Volgorde van de onderdelen van het perceel : 01
ID PUR toestand : 24929240
X coördinaat : 114175
Y coördinaat : 168869

Eigendomstoestand Informatie

Vorige artikel inschrijving : 45050000000000000000000000000000
Artikel registratie : 4505000305000000000000023
Fiscale beginjaar van de eigendomstoestand : 1831
ID van de eigendomstoestand : 31152628

Perceelstoestand Informatie

Beginjaar perceelstoestand : 1831
Detail code privaatief deel : ****
ID perceelstoestand : 24893731

Bodem informatie

Code en beschrijving PUR aard : 1 - BOUWLAND
Code en beschrijving PUR type : 2 - Terrein
PUR nummer : AD68.QZ12.KS
Ligging ongebouwd : LINSERDEKOUTER

7 - Kadastrale afdeling : 45013 - LIERDE 2 AFD/HEMELVEERDEGEM/ - Sectienummer : A - Nummer van het perceel : 0018P0000

Perceel Informatie

Code en beschrijving administratieve gemeente (NIS) : 45063 - LIERDE
Code en beschrijving indicie van de waard van de grond : 2 - null
Code en beschrijving validatie van de oppervlakte : -- Oppervlakte - geen titel of geen verificatie
Volgorde van de onderdelen van het perceel : 01
ID PUR toestand : 24596481
X coördinaat : 113534
Y coördinaat : 166753

Eigendomstoestand Informatie

Vorige artikel inschrijving : 45013000000000000000
Artikel registratie : 4501300040000000000036
Fiscale beginjaar van de eigendomstoestand : 1831
ID van de eigendomstoestand : 30406662

Perceelstoestand Informatie

Beginjaar perceelstoestand : 1831
Detail code privaatief deel : ****
ID perceelstoestand : 24541155

Bodem informatie

Code en beschrijving PUR aard : 1 - BOUWLAND
Code en beschrijving PUR type : 2 - Terrein
PUR nummer : AD63.PU39.FK
Ligging ongebouwd : MOLENKAUTER

8 - Kadastrale afdeling : 45013 - LIERDE 2 AFD/HEMELVEERDEGEM/ - Sectienummer : A - Nummer van het perceel : 0049P0000

Perceel Informatie

Code en beschrijving administratieve gemeente (NIS) : 45063 - LIERDE
Code en beschrijving indicie van de waard van de grond : 3 - null
Code en beschrijving validatie van de oppervlakte : -- Oppervlakte - geen titel of geen verificatie
Volgorde van de onderdelen van het perceel : 01
ID PUR toestand : 24596540
X coördinaat : 113773
Y coördinaat : 167326

Eigendomstoestand Informatie

Vorige artikel inschrijving : 45013000000000000000
Artikel registratie : 4501300040000000000004
Fiscale beginjaar van de eigendomstoestand : 1831
ID van de eigendomstoestand : 30406763

Perceelstoestand Informatie

Beginjaar perceelstoestand : 1831
Detail code privaatief deel : ****
ID perceelstoestand : 24541212

Bodem informatie

Code en beschrijving PUR aard : 1 - BOUWLAND
Code en beschrijving PUR type : 2 - Terrein
PUR nummer : AD63.PU98.DD
Ligging ongebouwd : LUYSKAUTER

9 - Kadastrale afdeling : 45013 - LIERDE 2 AFD/HEMELVEERDEGEM/ - Sectienummer : A - Nummer van het perceel : 0050P0000

Perceel Informatie

Code en beschrijving administratieve gemeente (NIS) : 45063 - LIERDE
Code en beschrijving indicie van de waard van de grond : 3 - null
Code en beschrijving validatie van de oppervlakte : -- Oppervlakte - geen titel of geen verificatie
Volgorde van de onderdelen van het perceel : 01
ID PUR toestand : 24596541
X coördinaat : 113746
Y coördinaat : 167341

Eigendomstoestand Informatie

Vorige artikel inschrijving : 45013000000000000000
Artikel registratie : 4501300040000000000005
Fiscale beginjaar van de eigendomstoestand : 1831
ID van de eigendomstoestand : 30406764

Perceelstoestand Informatie

Beginjaar perceelstoestand : 1831
Detail code privaatief deel : ****
ID perceelstoestand : 24541213

Bodem informatie

Code en beschrijving PUR aard : 1 - BOUWLAND
Code en beschrijving PUR type : 2 - Terrein
PUR nummer : AD63.PU99.DC
Ligging ongebouwd : LUYSKAUTER

10 - Kadastrale afdeling : 45013 - LIERDE 2 AFD/HEMELVEERDEGEM/ - Sectienummer : A - Nummer van het perceel : 0054P0000**Perceel informatie**

Code en beschrijving administratieve gemeente (NIS) : 45063 - LIERDE
Code en beschrijving indicie van de waard van de grond : 3 - null
Code en beschrijving validatie van de oppervlakte : - - Oppervlakte - geen titel of geen verificatie
Volgorde van de onderdelen van het perceel : 01
ID PUR toestand : 24596546
X coördinaat : 113736
Y coördinaat : 167214

Eigendomstoestand informatie

Vorige artikel inschrijving : 450130000000000000000000
Artikel registratie : 4501300004000000000000035
Fiscale beginjaar van de eigendomstoestand : 1831
ID van de eigendomstoestand : 30406774

Perceelstoestand informatie

Beginjaar perceelstoestand : 1831
Detail code privaatief deel : ****
ID perceelstoestand : 24541218

Bodem informatie

Code en beschrijving PUR aard : 1 - BOUWLAND
Code en beschrijving PUR type : 2 - Terrein
PUR nummer : AD63.PV04.CX
Ligging ongebouwd : LUYSKAUTER

11 - Kadastrale afdeling : 45013 - LIERDE 2 AFD/HEMELVEERDEGEM/ - Sectienummer : A - Nummer van het perceel : 0060AP0000**Perceel informatie**

Code en beschrijving administratieve gemeente (NIS) : 45063 - LIERDE
Code en beschrijving indicie van de waard van de grond : 2 - null
Code en beschrijving validatie van de oppervlakte : - - Oppervlakte - geen titel of geen verificatie
Volgorde van de onderdelen van het perceel : 01
ID PUR toestand : 24596554
X coördinaat : 113567
Y coördinaat : 166824

Eigendomstoestand informatie

Vorige artikel inschrijving : 450130000000000000000000
Artikel registratie : 4501300004000000000000037
Fiscale beginjaar van de eigendomstoestand : 1831
ID van de eigendomstoestand : 30406788

Perceelstoestand informatie

Beginjaar perceelstoestand : 1831
Detail code privaatief deel : ****
ID perceelstoestand : 24541226

Bodem informatie

Code en beschrijving PUR aard : 1 - BOUWLAND
Code en beschrijving PUR type : 2 - Terrein
PUR nummer : AD63.PV12.CP
Ligging ongebouwd : GRIMMINGEN

12 - Kadastrale afdeling : 45013 - LIERDE 2 AFD/HEMELVEERDEGEM/ - Sectienummer : A - Nummer van het perceel : 0080AP0000**Perceel informatie**

Code en beschrijving administratieve gemeente (NIS) : 45063 - LIERDE
Code en beschrijving indicie van de waard van de grond : 2 - null
Code en beschrijving validatie van de oppervlakte : - - Oppervlakte - geen titel of geen verificatie
Volgorde van de onderdelen van het perceel : 01
ID PUR toestand : 24596598
X coördinaat : 113832
Y coördinaat : 166883

Eigendomstoestand informatie

Vorige artikel inschrijving : 450130000000000000000000
Artikel registratie : 4501300004000000000000041
Fiscale beginjaar van de eigendomstoestand : 1831
ID van de eigendomstoestand : 30406858

Perceelstoestand informatie

Beginjaar perceelstoestand : 1831
Detail code privaatief deel : ****

ID perceelstoestand : 24541265
Bodem informatie
Code en beschrijving PUR aard : 2 - WEILAND
Code en beschrijving PUR type : 2 - Terrein
PUR nummer : AD63.PV56.AX
Ligging ongebouwd : GRIMMINGEN