

# DC à la carte



---

*Champ Dhorlebeeck, 7850 Marcq*  
*55025A0059/00H000*

---

[Lieu](#)  
[Environs](#)  
[Cadastre](#)  
[Plan régional](#)  
[Amenagement du territoire](#)  
[Sol et sous-sol](#)  
[Eau](#)  
[Nature](#)  
[Droit de préemption](#)  
[Patrimoine immobilier](#)  
[Cartes historiques](#)  
[Autres cartes](#)

Dossier: 00-00-7539/001

---

*Lieu*

---

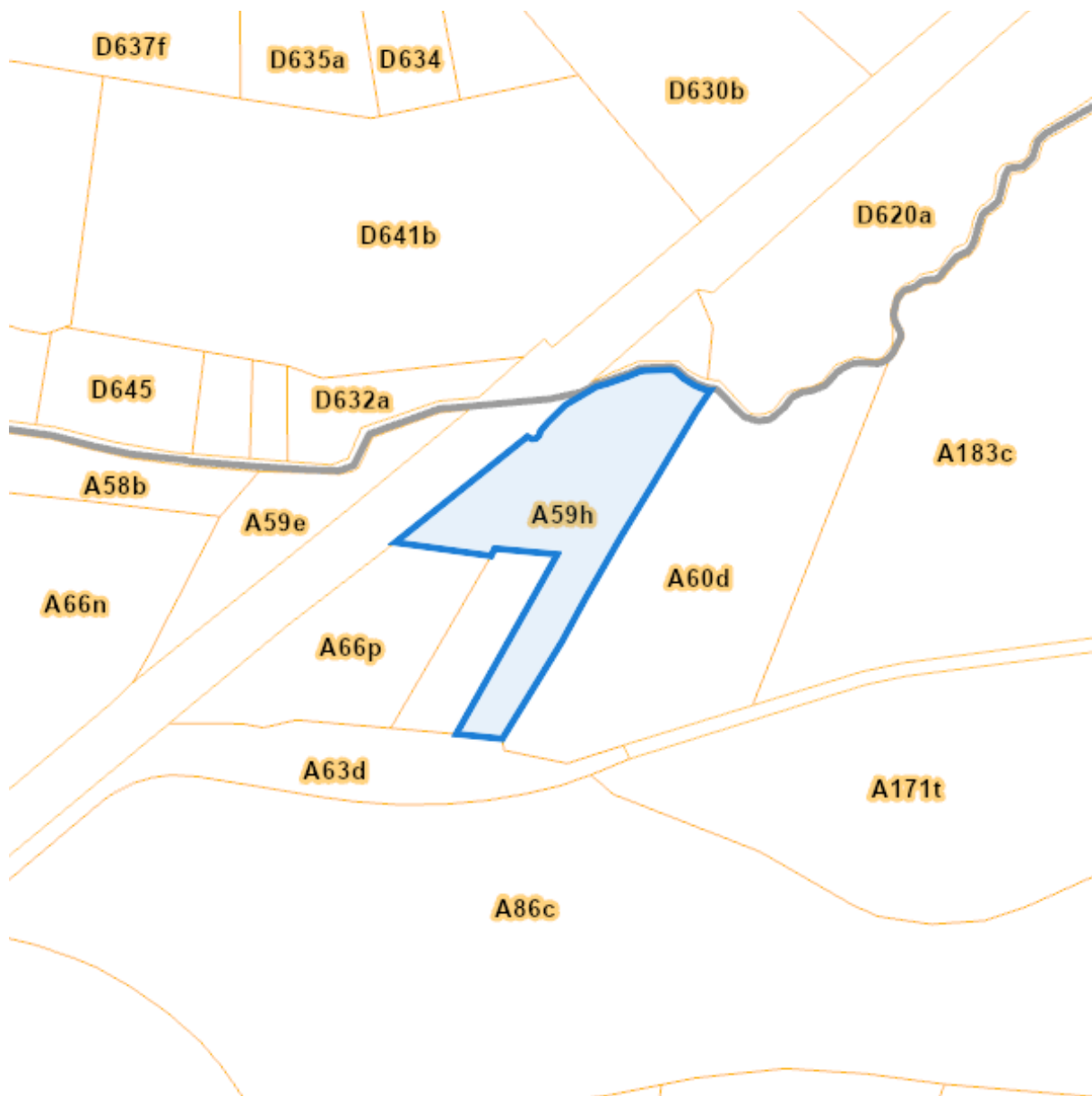


Dossier: 00-00-7539/001

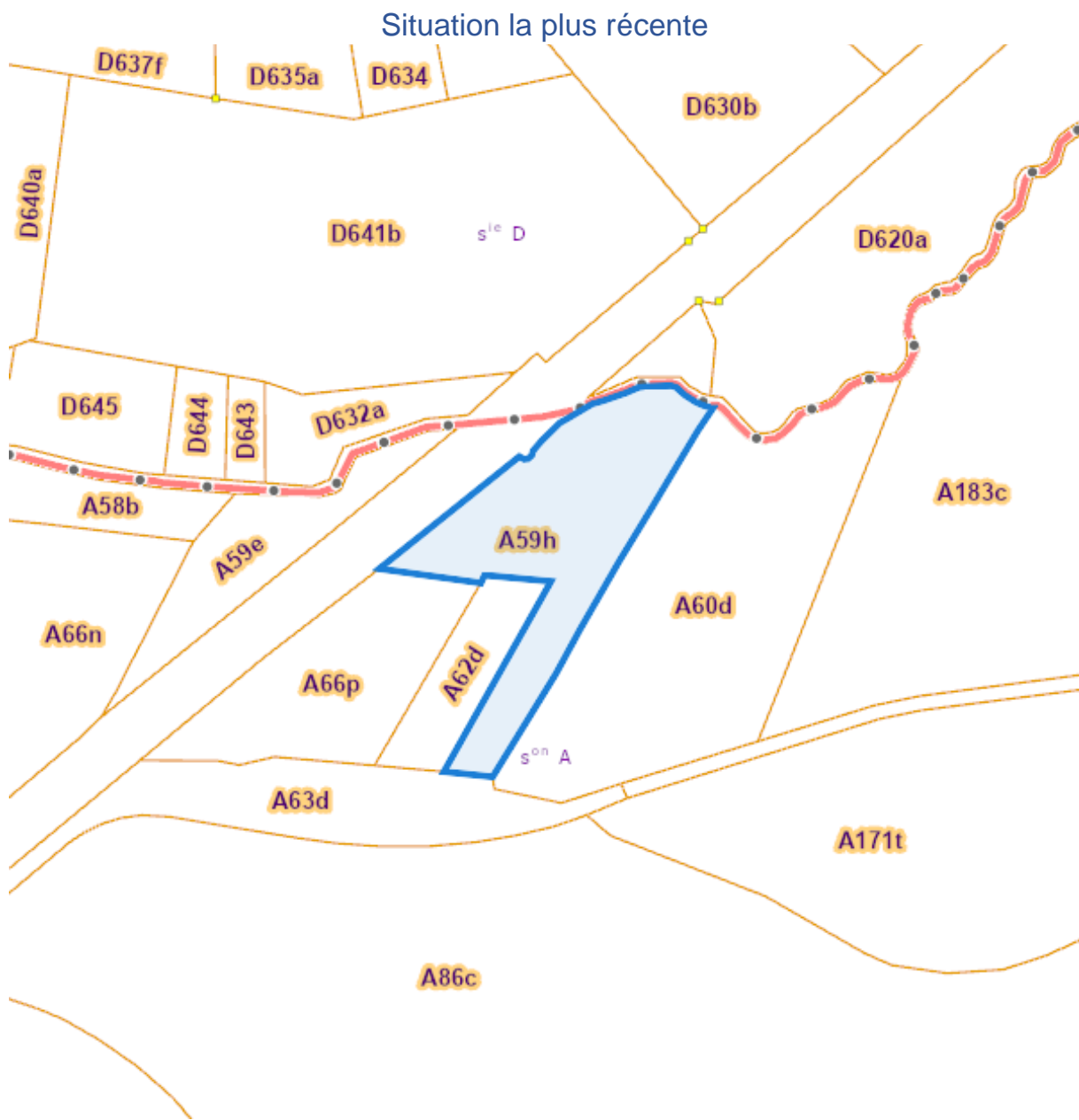
---

*Environs*

---



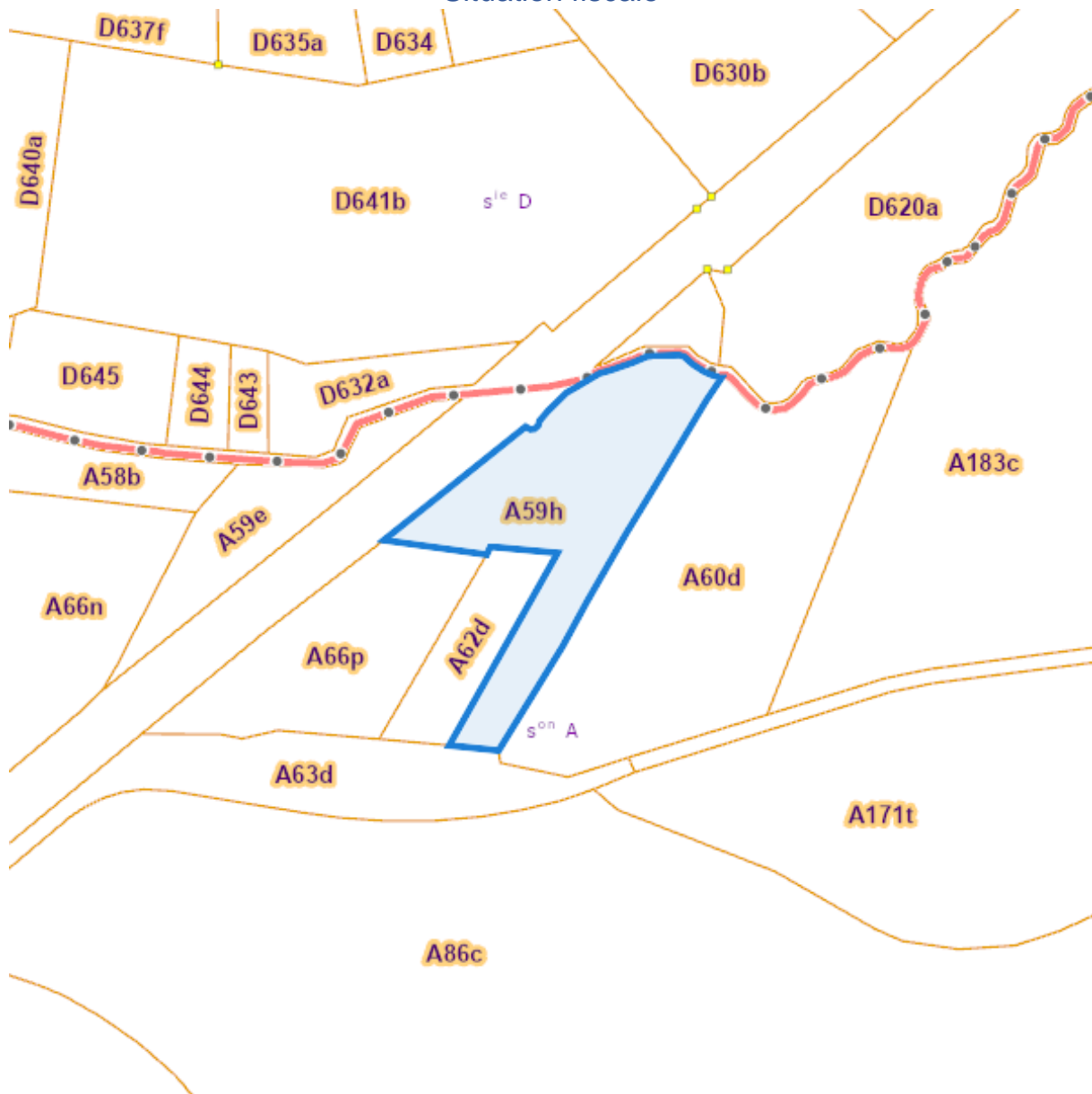
Cadastre



[eservices.minfin.fgov.be](http://eservices.minfin.fgov.be)

Dossier: 00-00-7539/001

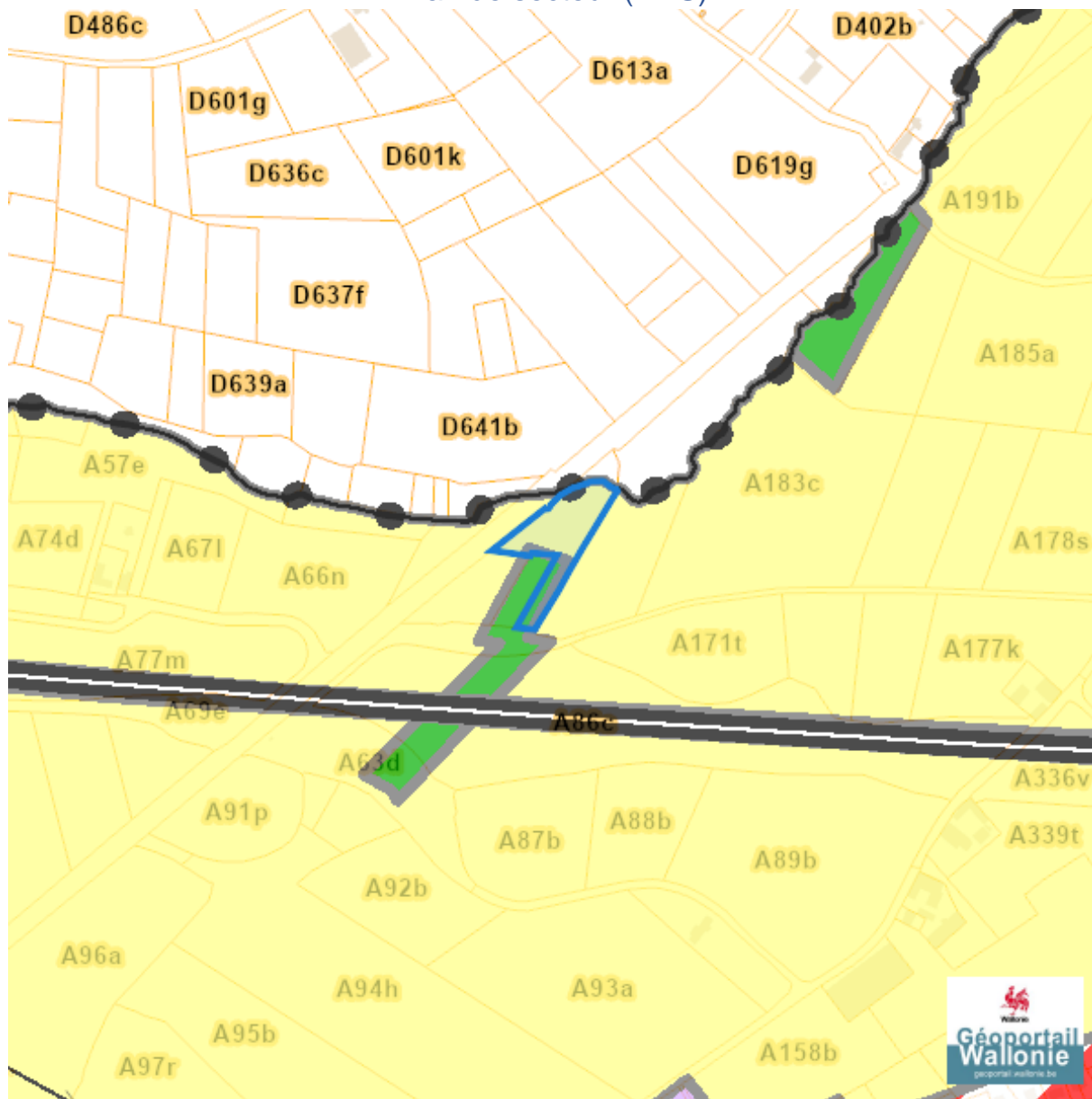
Situation fiscale
































[eservices.minfin.fgov.be](http://eservices.minfin.fgov.be)

Plan régional

Plan de secteur (PDS)

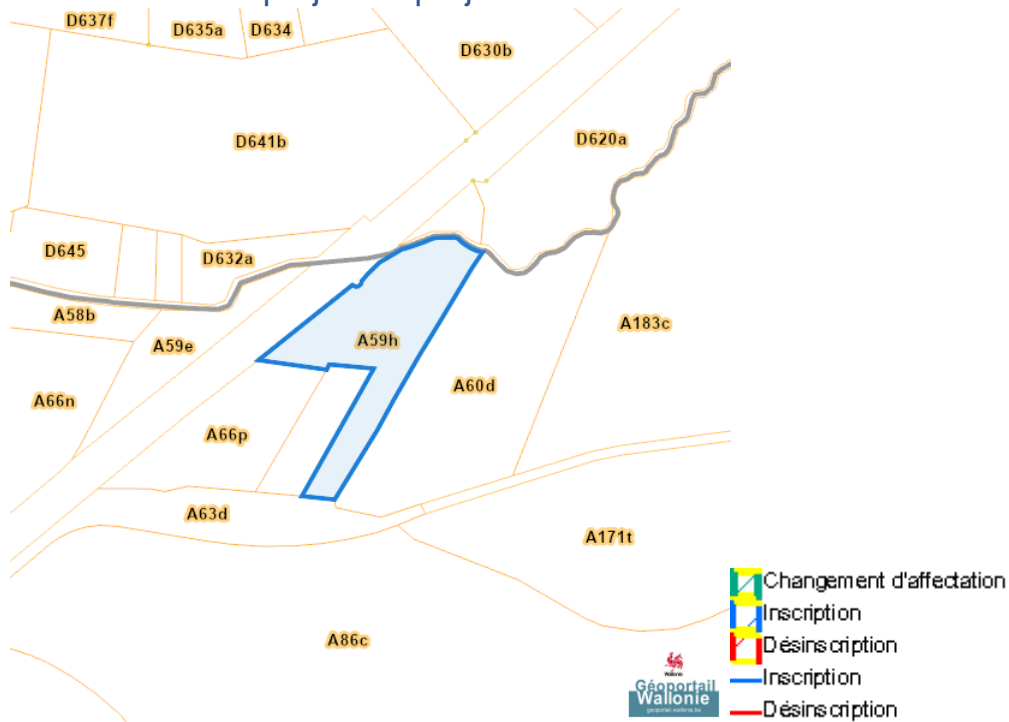


Champ Dhorlebeeck, 7850 Marcq

	Habitat
	Habitat à caractère rural
	Habitat vert
	Services publics et équipements communautaires
	Centre d'enfouissement technique
	Centre d'enfouissement technique désaffecté
	Loisirs
	Servitude particulière
	Activité économique mixte
	Activité économique industrielle
	Activité économique spécifique Agro-Economique
	Activité économique spécifique Grande Distribution
	Activité économique spécifique Risque majeur
	Dépendances d'extraction
	Extraction à destination agricole
	Extraction à destination forestière
	Extraction à destination espaces verts
	Extraction à destination zone naturelle
	Aménagement communal concerté
	Aménagement communal concerté à caractère économique
	Enjeu communal
	Enjeu régional
	Agricole
	Forestière
	Espaces verts
	Naturelle
	Parc
	Eau
	Non affectée ("zone blanche")

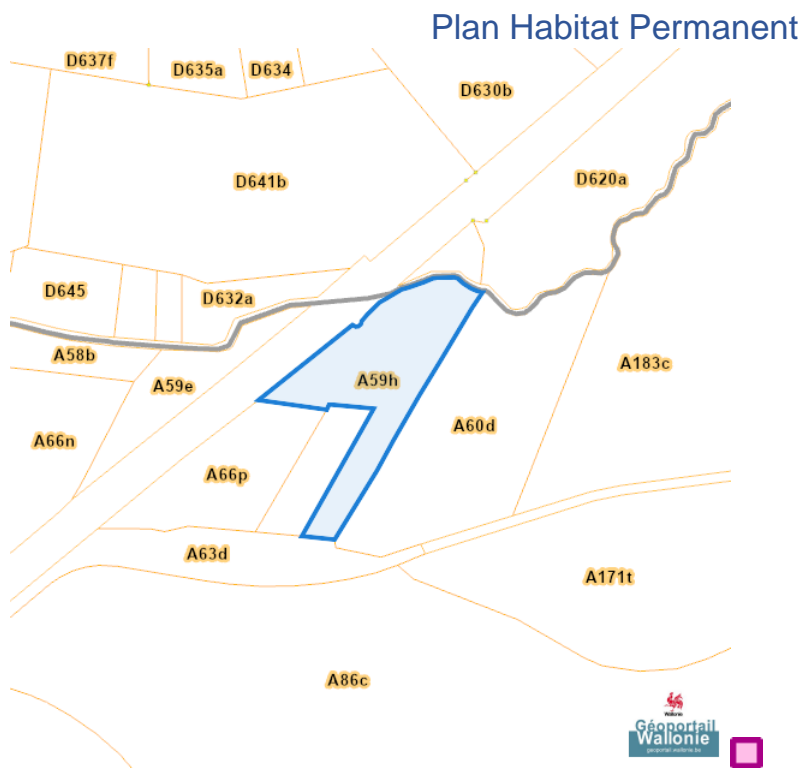
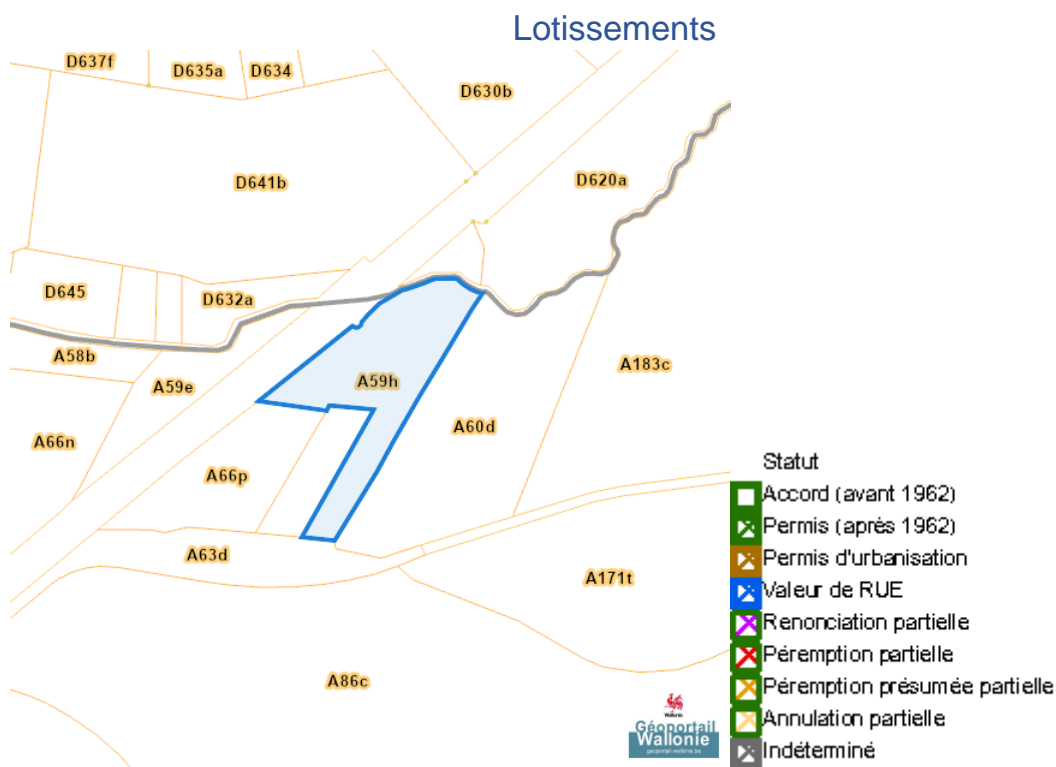
Dossier: 00-00-7539/001

### Avant-projets et projets de modification du Plan du Secteur



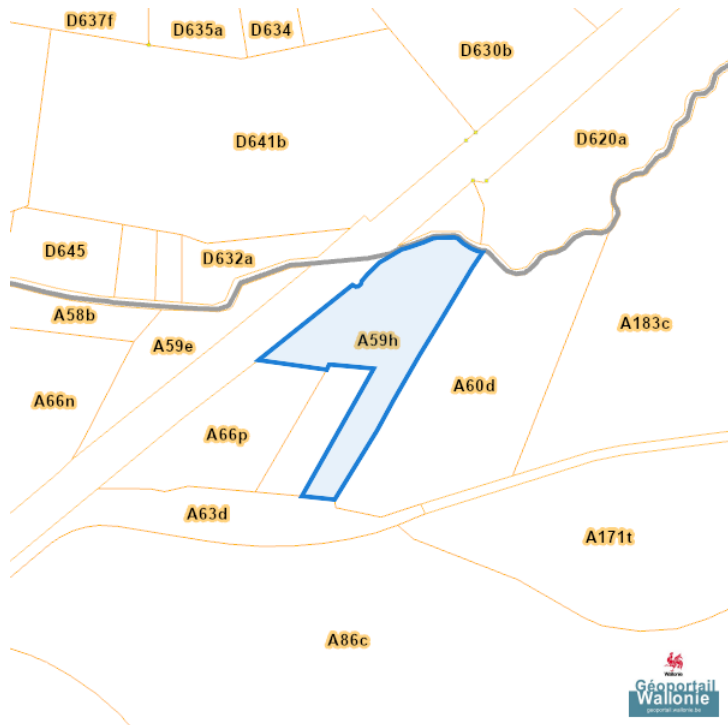


Aménagement du territoire

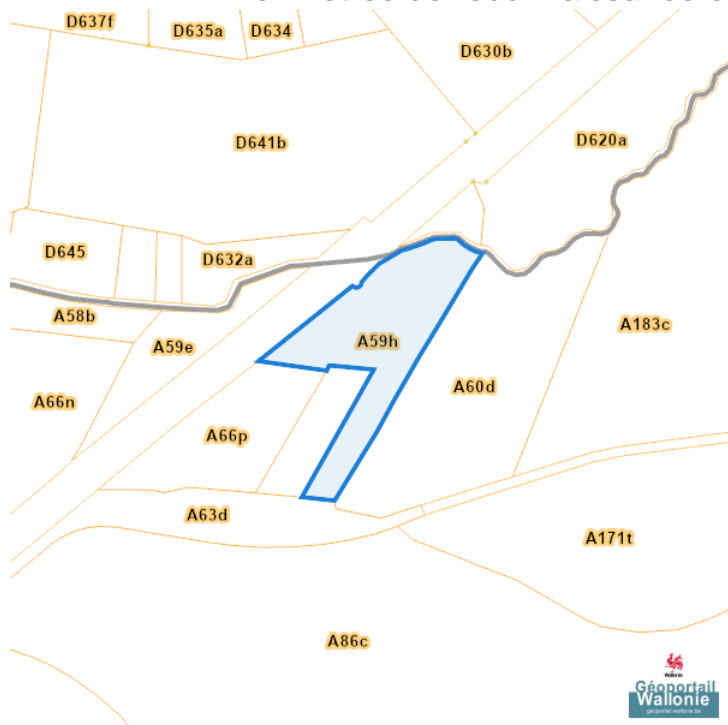


Champ Dhorlebeek, 7850 Marcq

### Périmètres de remembrement urbain (PRU)

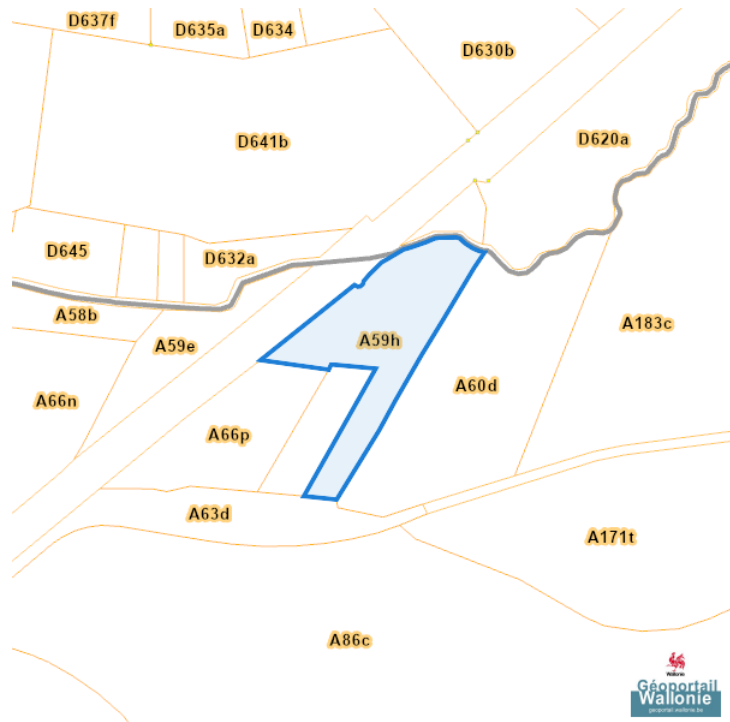


### Périmètres de reconnaissance économique (PRE)

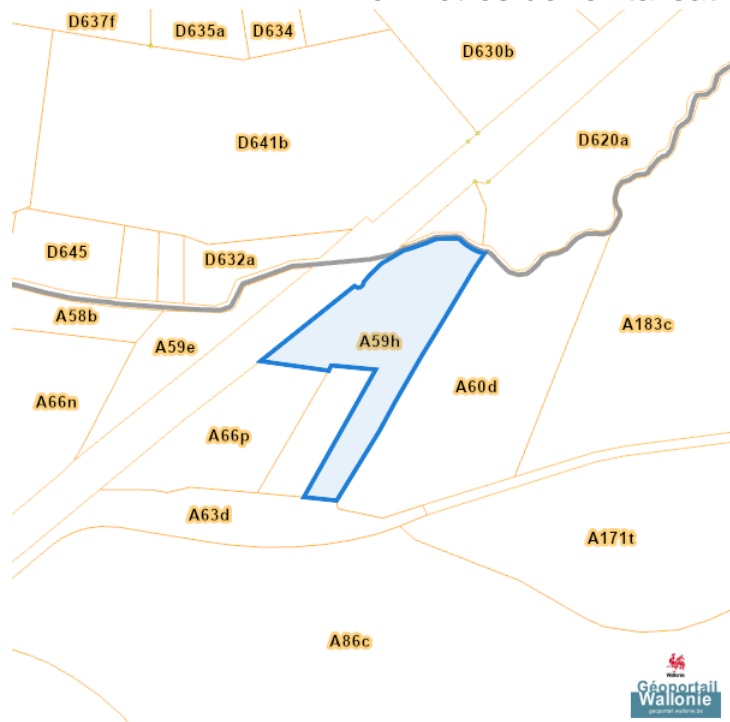


Dossier: 00-00-7539/001

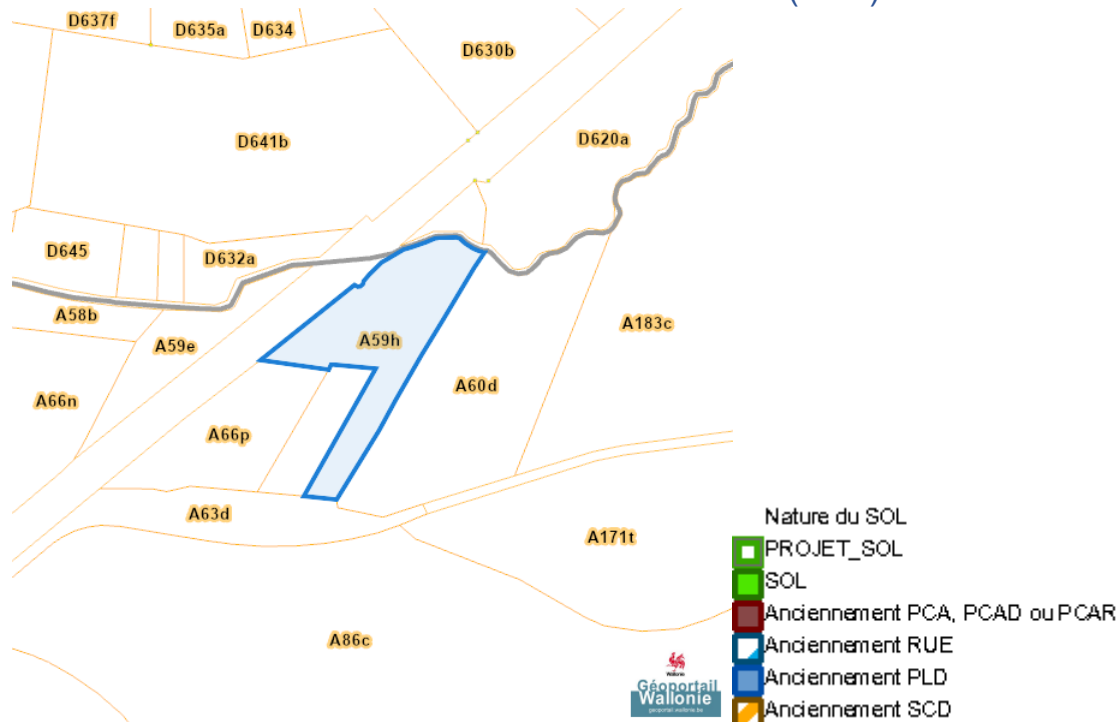
### Périmètres de rénovation urbaine



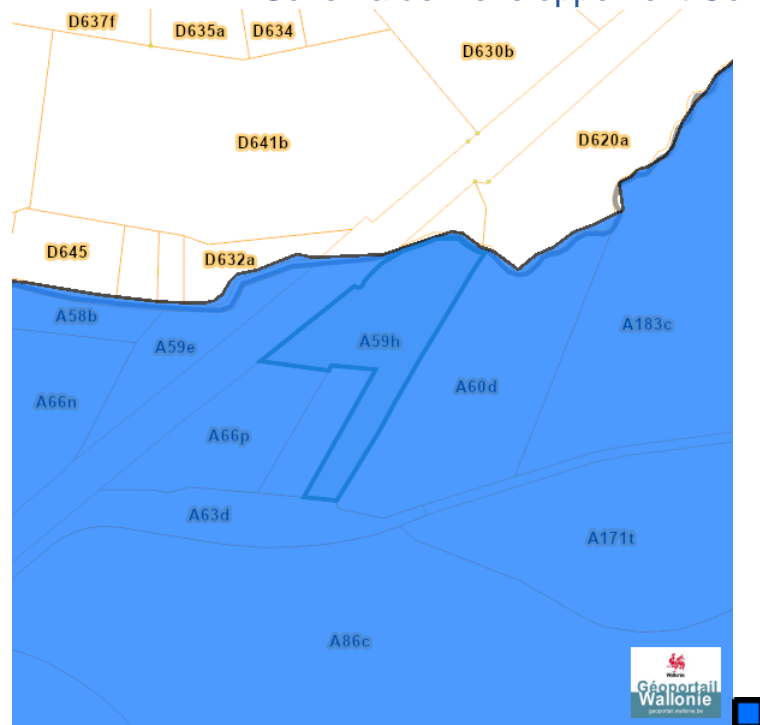
### Périmètres de revitalisation urbaine



### Schéma d'Orientation Local (SOL)

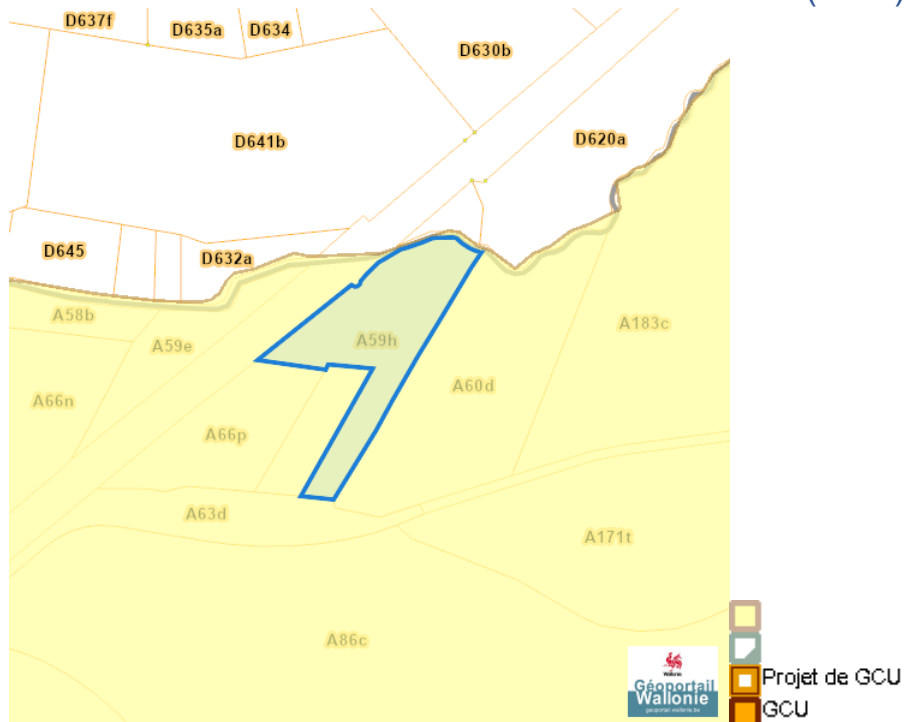


### Schéma de Développement Communal (SDC)

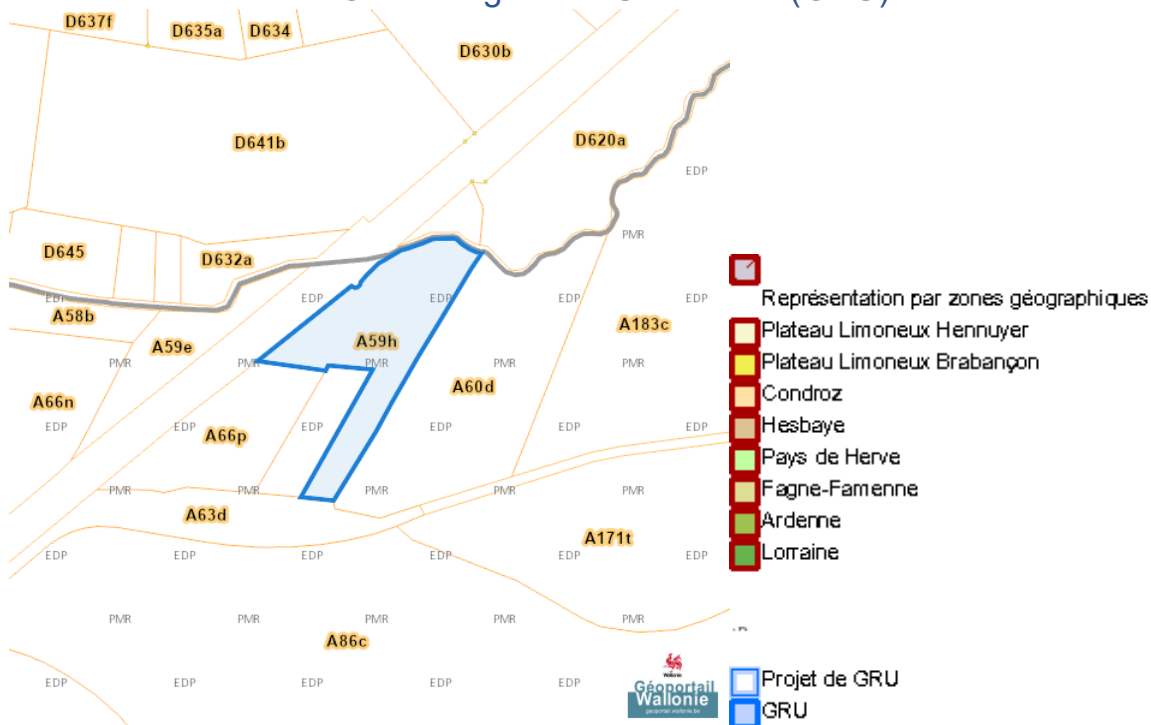


Champ Dhorlebeek, 7850 Marcq

### Guide Communal d'Urbanisme (GCU)

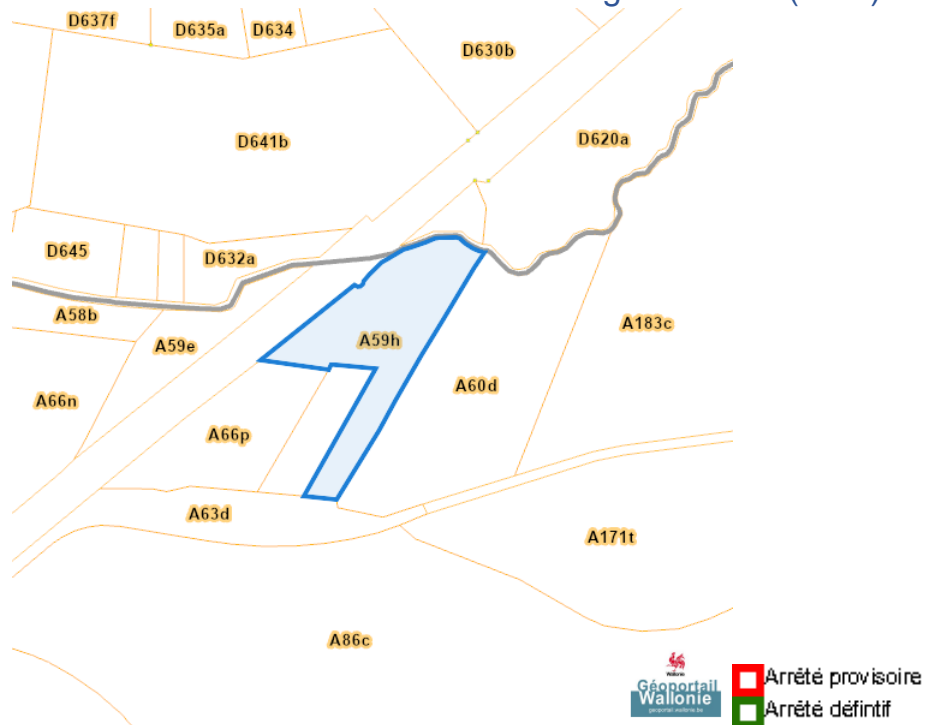


### Guide Régional d'Urbanisme (GRU)

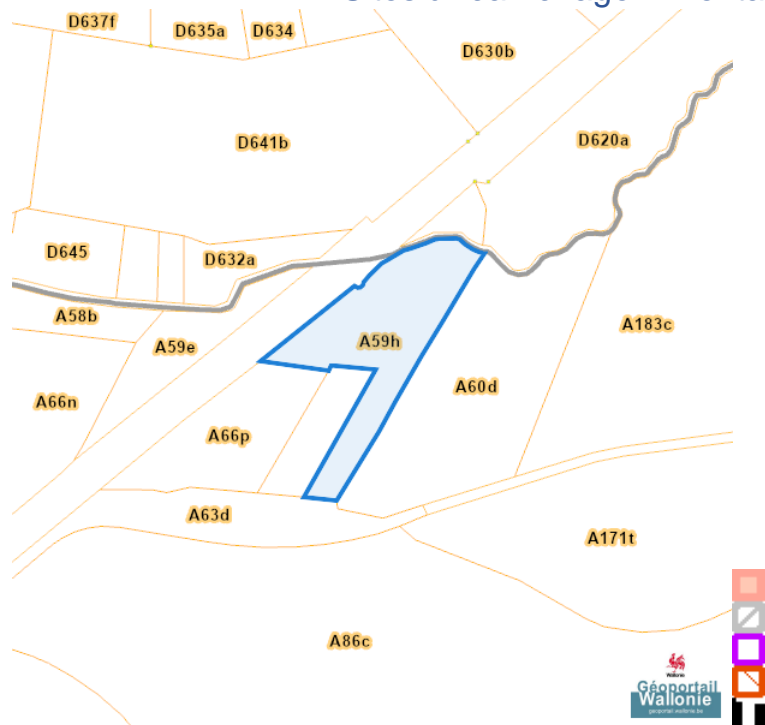


Dossier: 00-00-7539/001

### Sites à réaménager de droit (SAR)

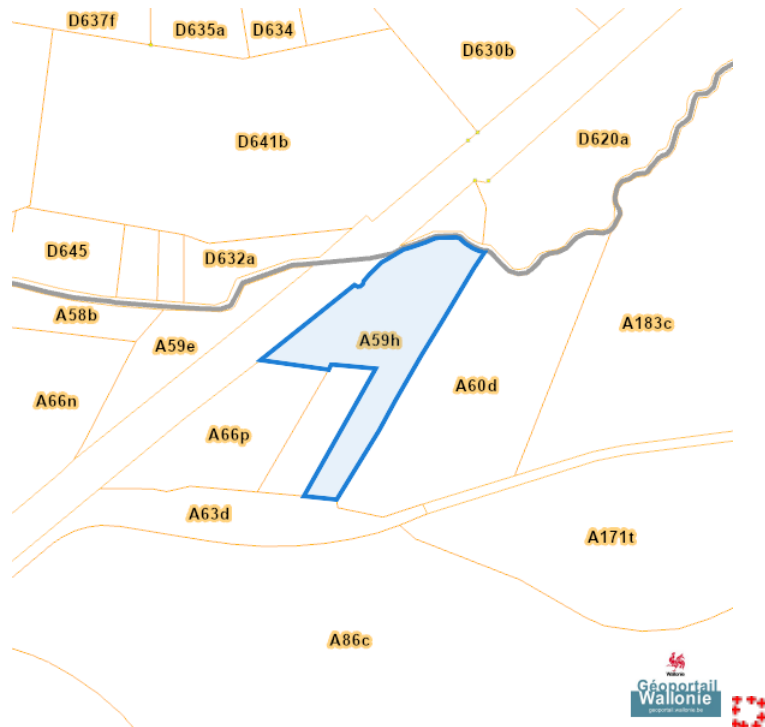


### Sites à réaménager inventaire (ISA)



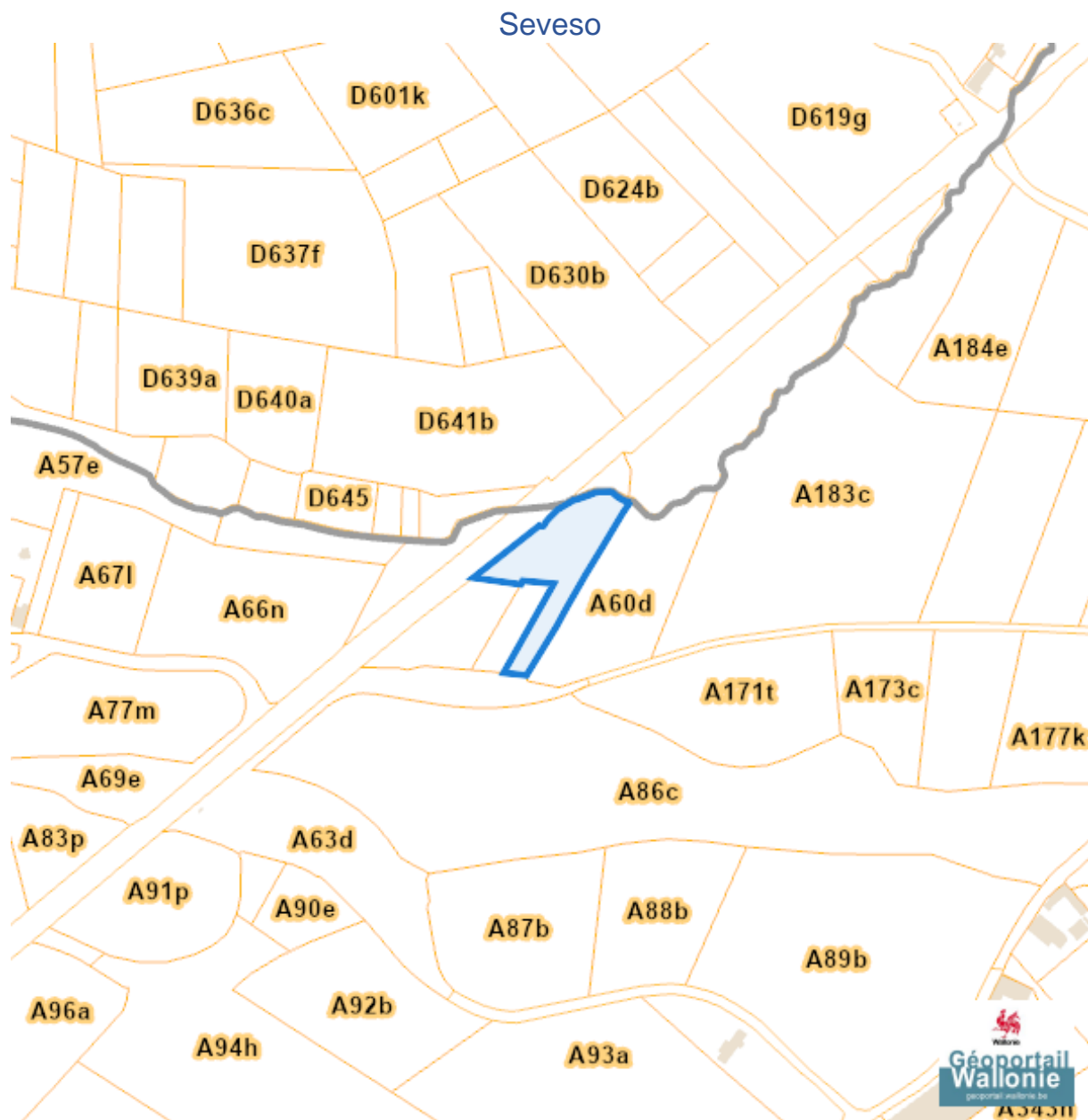
Champ Dhorlebeeck, 7850 Marcq










### Taxation des bénéficiaires résultant d'une révision du plan de secteur



Dossier: 00-00-7539/001

Champ Dhorlebeek, 7850 Marcq



-  Zone vulnérable basée sur un risque de probabilité d'effets dangereux supérieure à E-5 et sur une distance de 100m autour du site SEVESO
-  Zone vulnérable basée sur un risque de probabilité d'effets dangereux comprise entre E-5 et E-6 et sur une distance de 200m autour du site SEVESO
-  Zone vulnérable basée sur une courbe provisoire de risque et sur une distance de 200m autour du site SEVESO
-  Seuil SEVESO
-  Petits seuils SEVESO
-  Grands seuils SEVESO
-  Seuil SEVESO
-  Petits seuils SEVESO
-  Grands seuils SEVESO

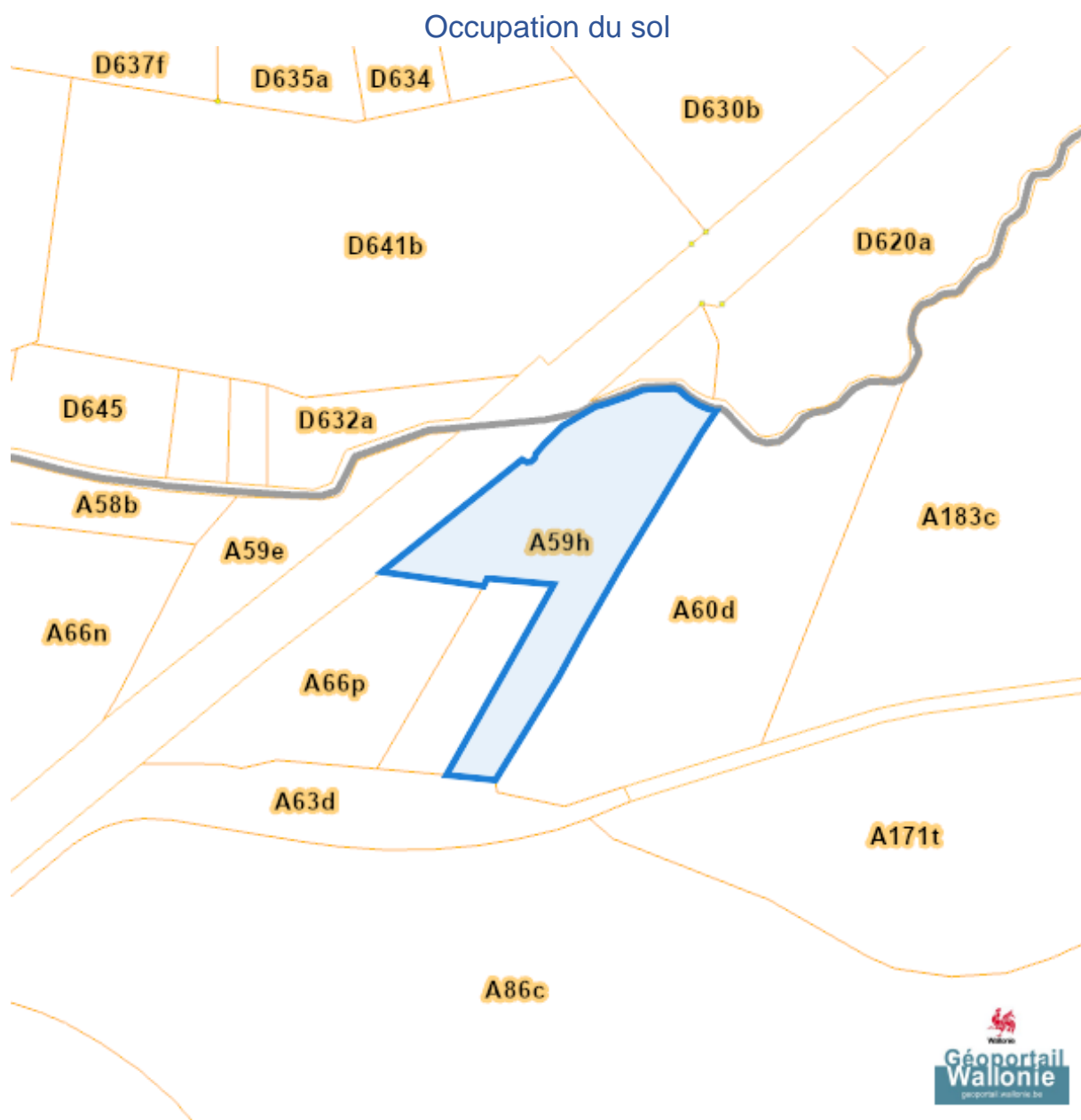
Dossier: 00-00-7539/001



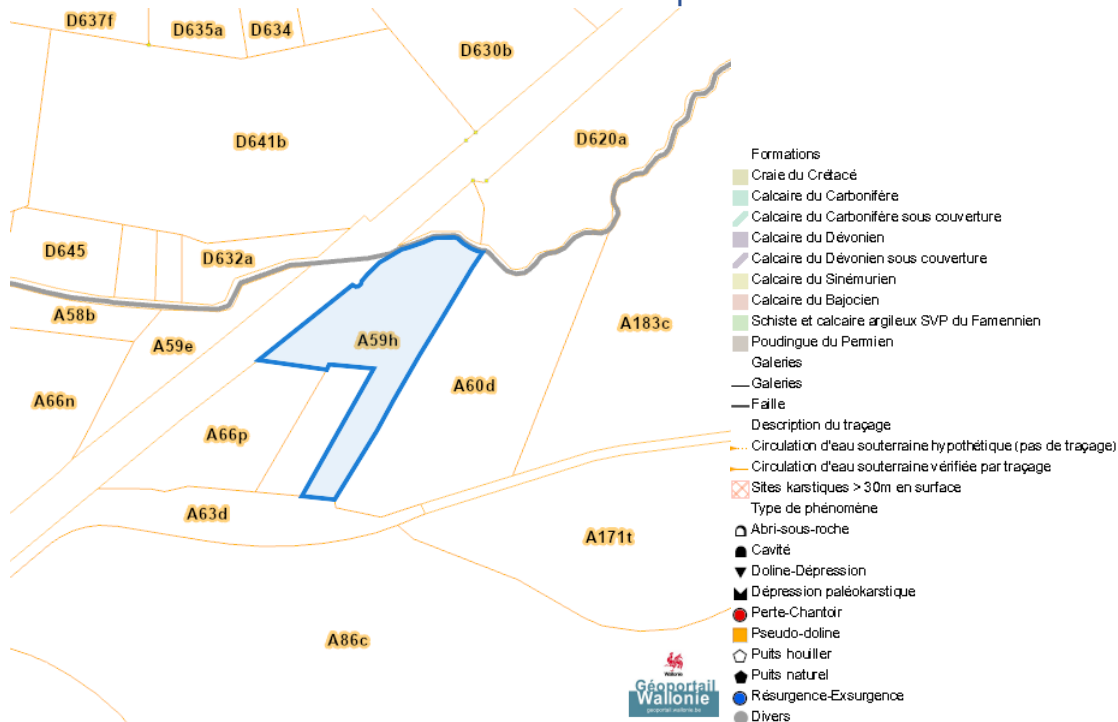
---

*Sol et sous-sol*

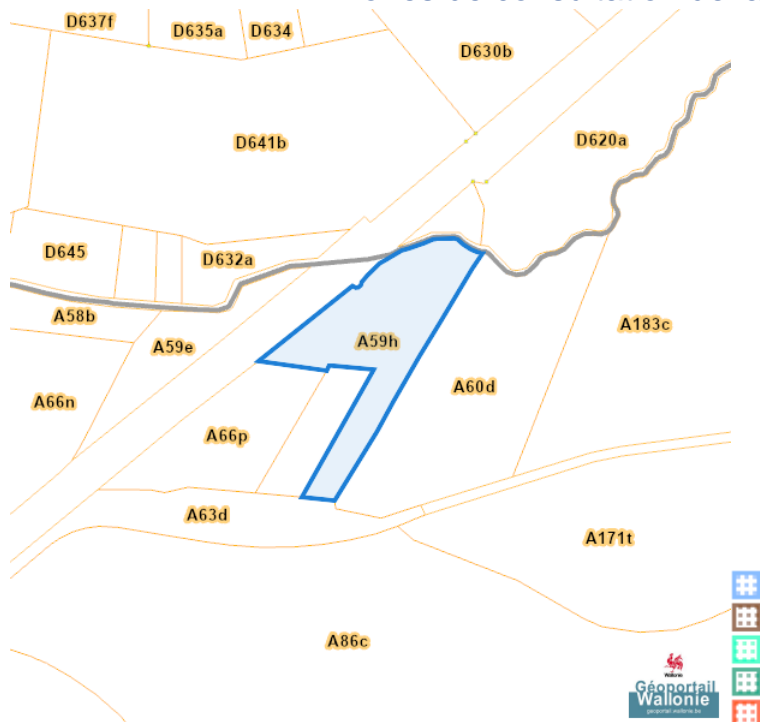
---

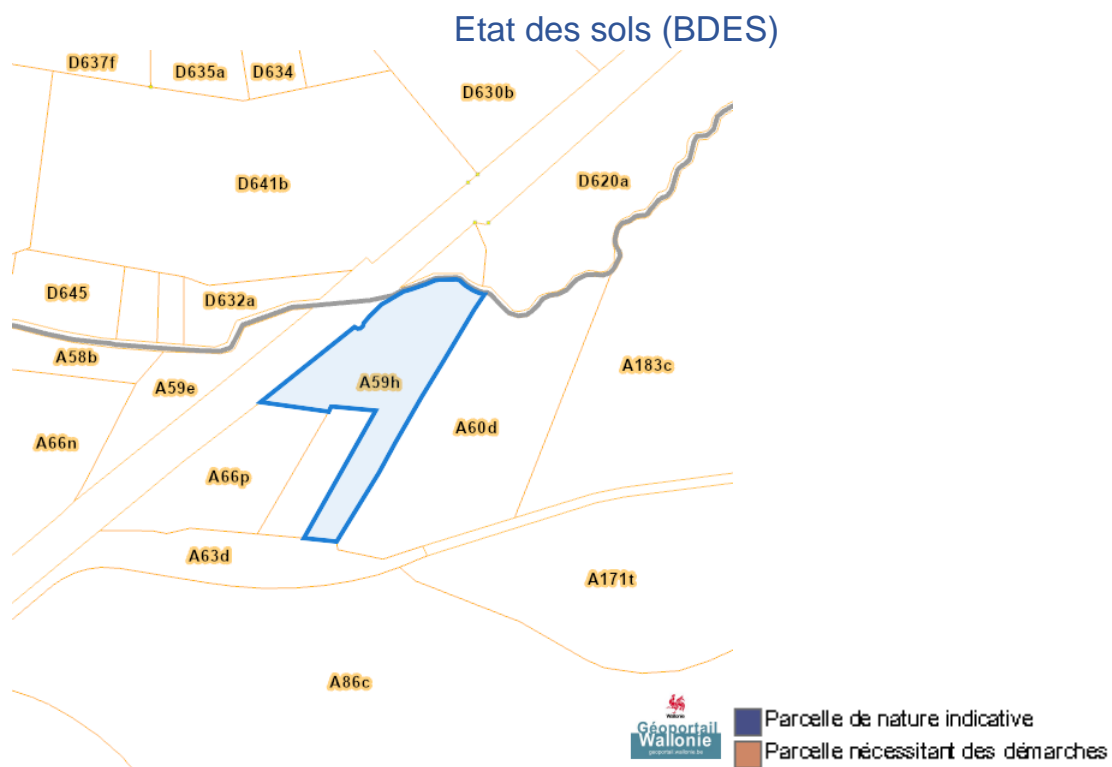


### Sites Karstiques



### Zones de consultation de la DRIGM



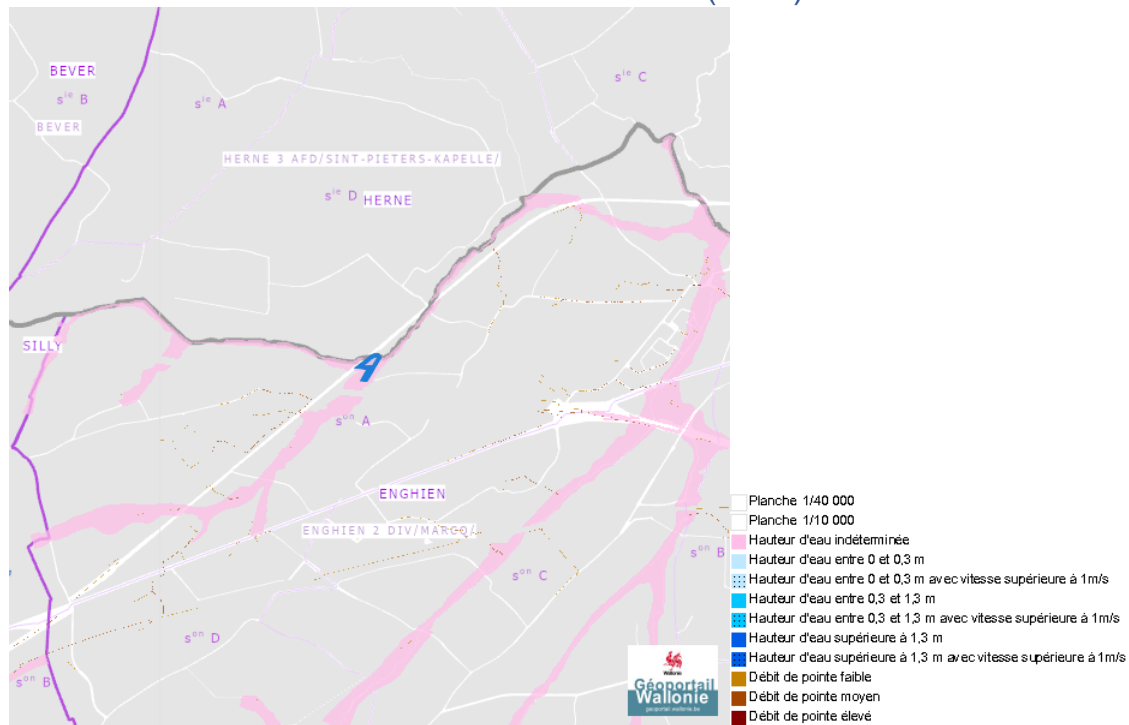


Eau

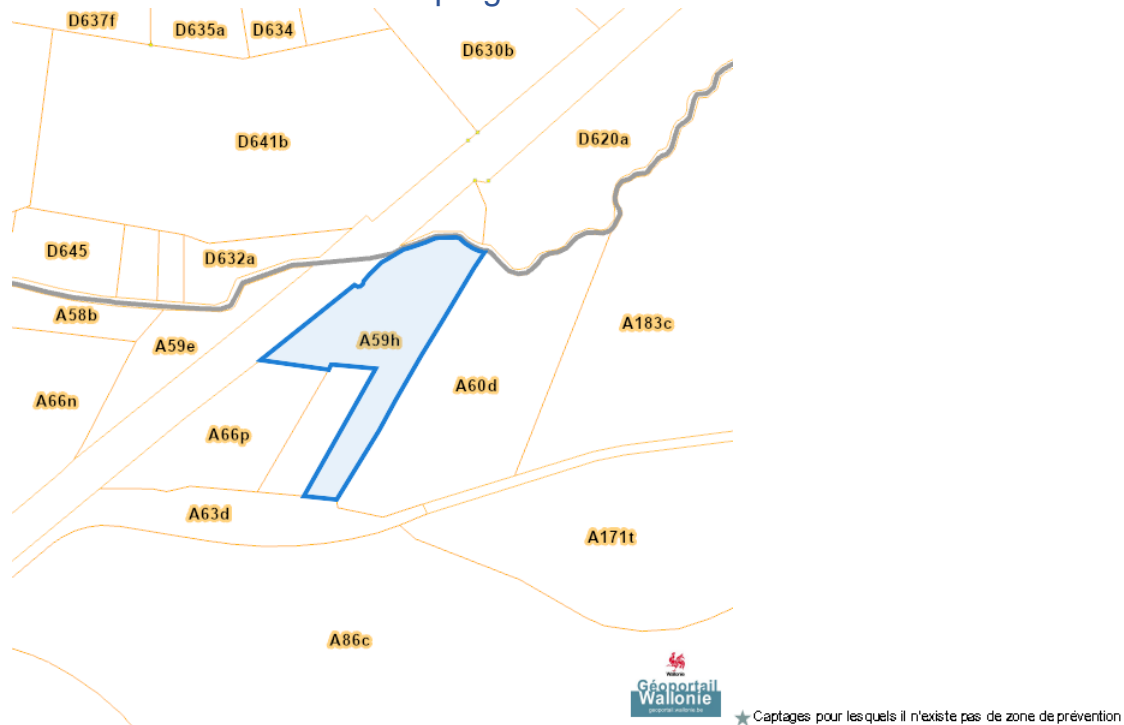
Alea d' inondation (2021)



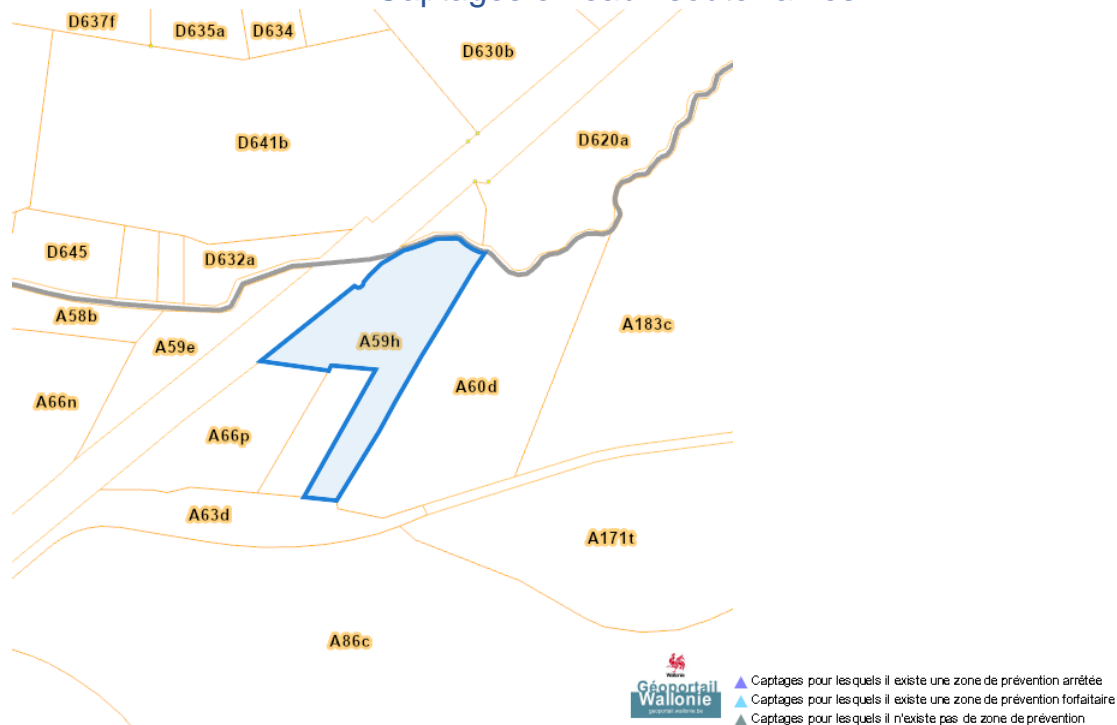
Zones inondables (2021)



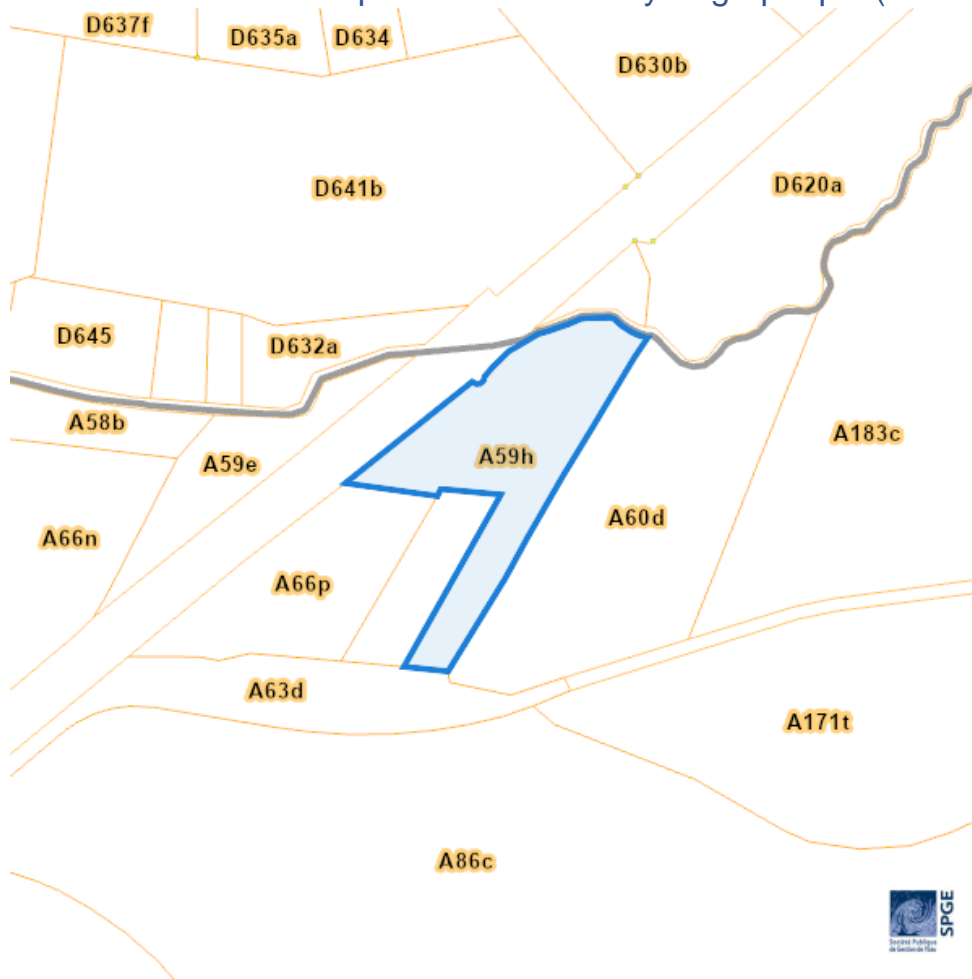
### Captages en eaux de surface







### Captages en eaux souterraines



### Plan d'Assainissement par Sous-bassin Hydrographique (PASH)

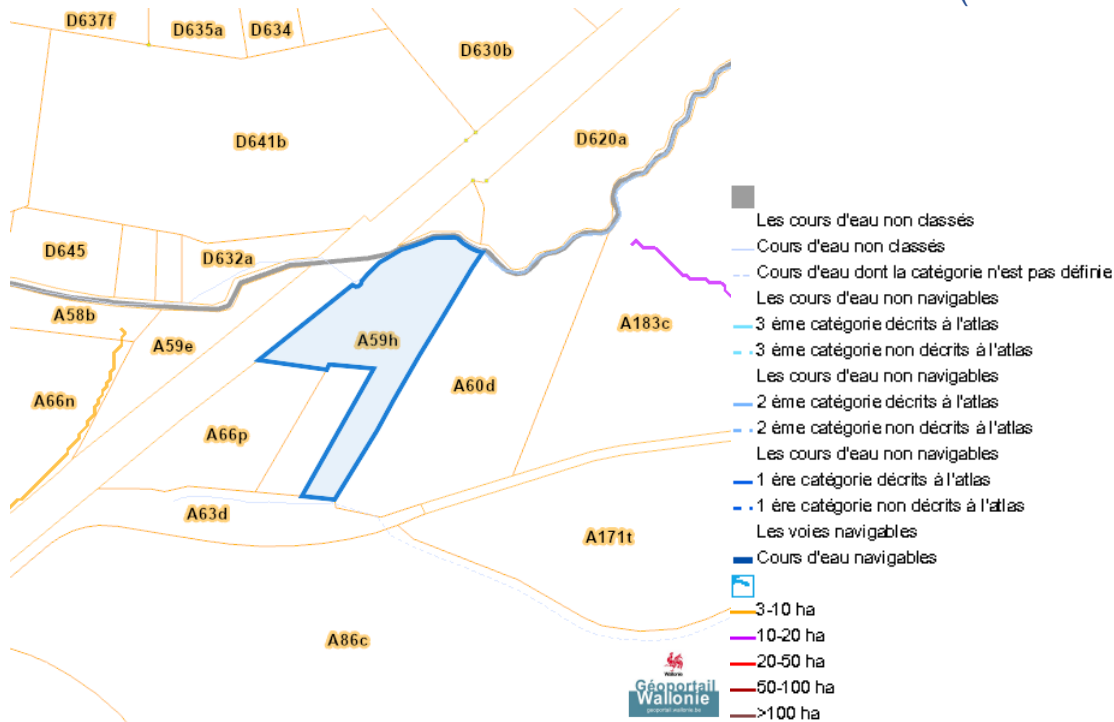


## Champ Dhorlebeeck, 7850 Marcq

- Assainissement collectif
  -  Collectif
  -  Collectif hors zone urbanisable
- Assainissement autonome
  -  Autonome
- Assainissement transitoire
  -  Transitoire
- Collecteurs gravitaires
  -  Collecteur gravitaire - Existant (localisation vérifiée)
  -  Collecteur gravitaire - Existant (schématique, localisation à vérifier)
  -  Collecteur gravitaire - En construction
  -  Collecteur gravitaire - A l'étude
- Collecteurs sous pression
  -  Collecteur sous-pression - Existant (localisation vérifiée)
  -  Collecteur sous-pression - Existant (schématique, localisation à vérifier)
  -  Collecteur sous-pression - En construction
  -  Collecteur sous-pression - A l'étude
- Type de système
  -  Strictement eaux usées
  -  Strictement eaux claires
- Unitaire (eaux usées et claires)
  - Egout gravitaire
    -  Egout gravitaire - Existant (localisation vérifiée)
    -  Egout gravitaire - Existant (schématique, localisation à vérifier)
    -  Egout gravitaire - En construction
    -  Egout gravitaire - A l'étude
    -  Egout gravitaire - Existence à vérifier auprès de la commune
  - Egout sous pression
    -  Egout sous pression - Existant (localisation vérifiée)
    -  Egout sous pression - Existant (schématique, localisation à vérifier)
    -  Egout sous pression - En construction
    -  Egout sous pression - A l'étude
    -  Egout sous pression - Existence à vérifier auprès de la commune
- Pompage
  -  Existant
  -  En construction
  -  A l'étude
- Publiques
  -  Existant
  -  En construction
  -  A l'étude
  -  A déclasser
  -  Hors Wallonie

Dossier: 00-00-7539/001

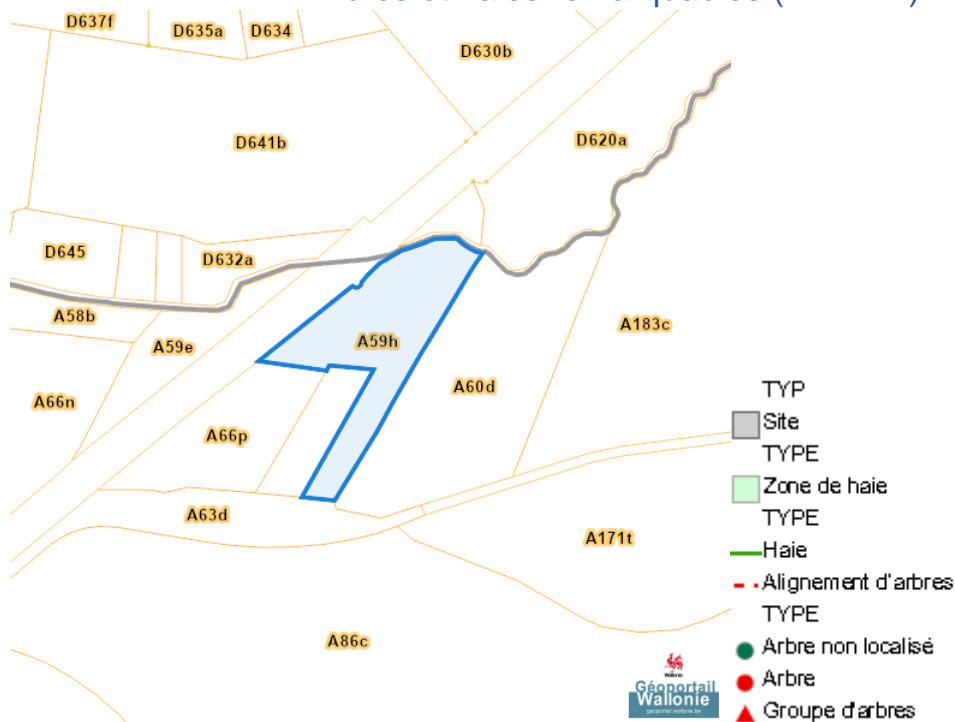
### Axes de ruissellement concentré et données associées (LIDAXES)



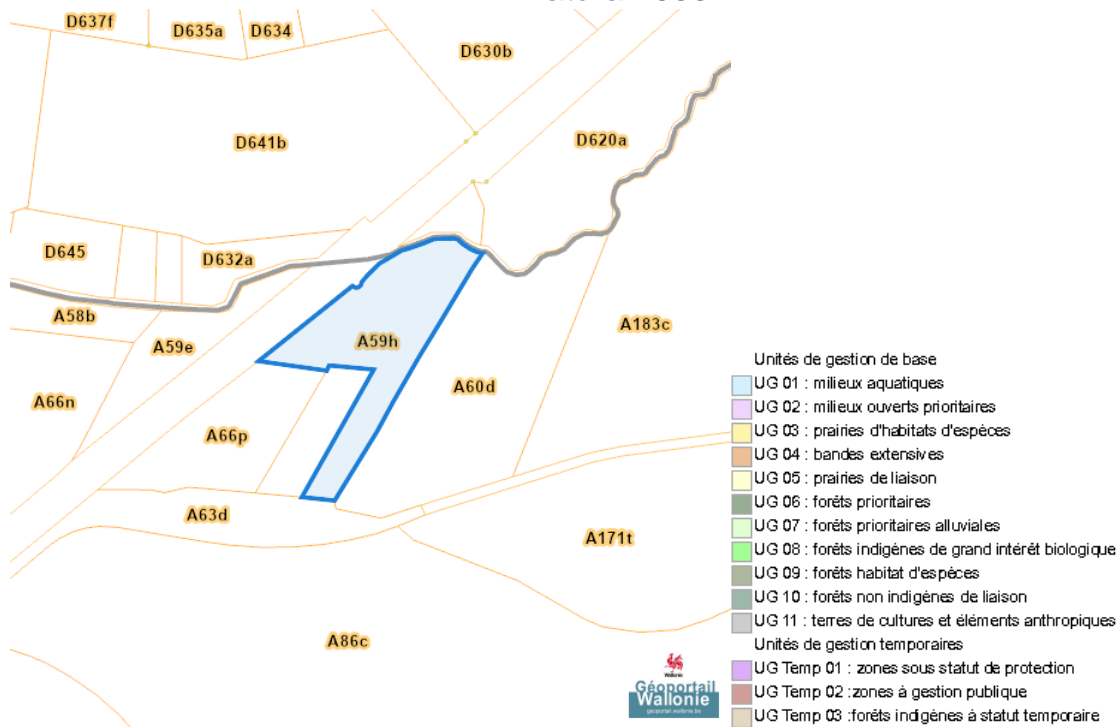


Nature

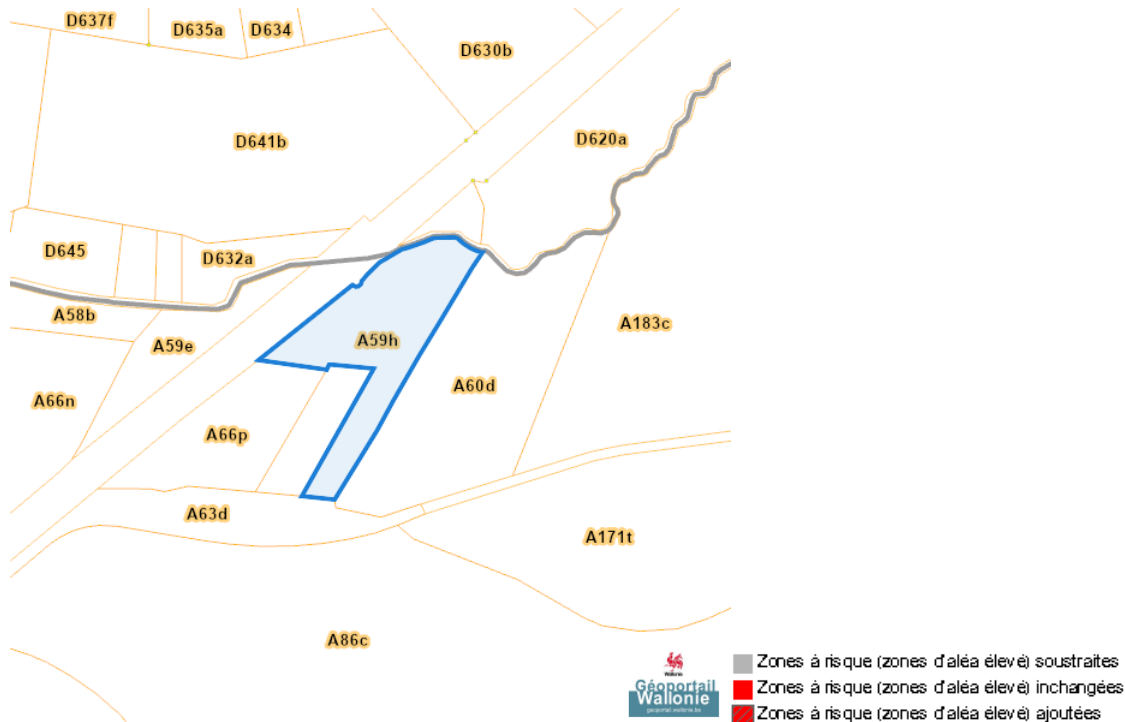
Arbres et haies remarquables (AHREM)



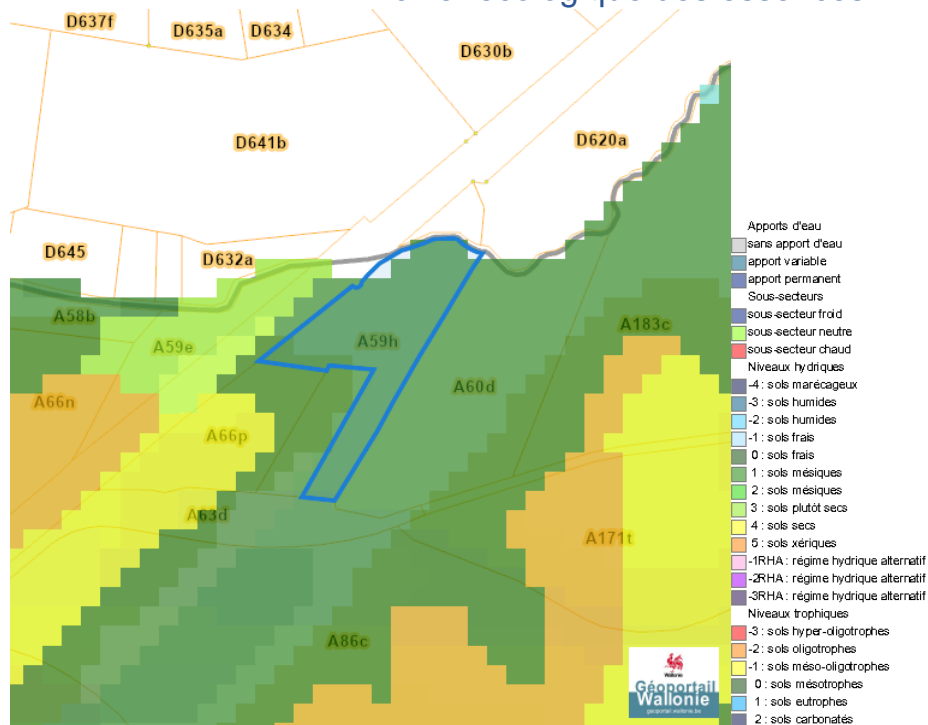
Natura 2000



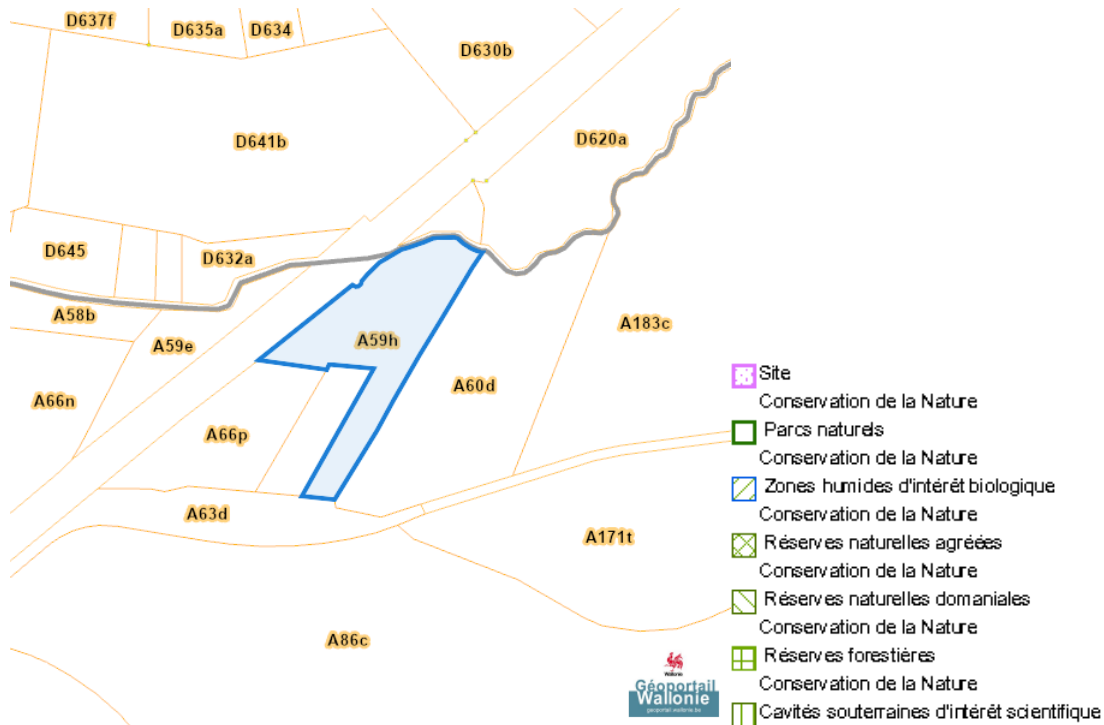
### Loi sur le contrat d'assurance terrestre



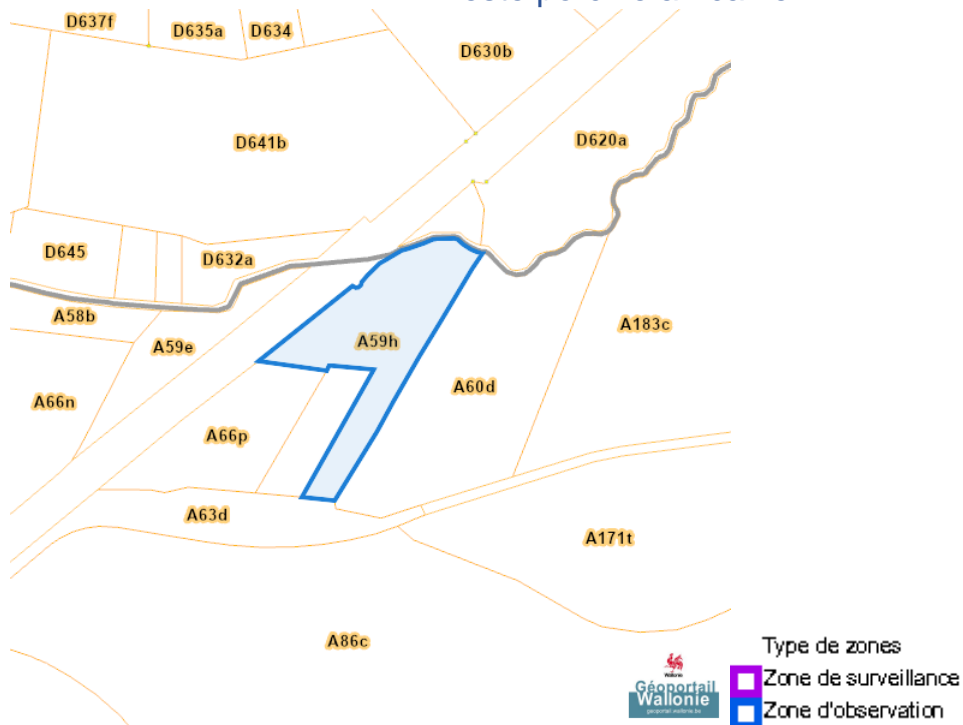
### Fichier écologique des essences



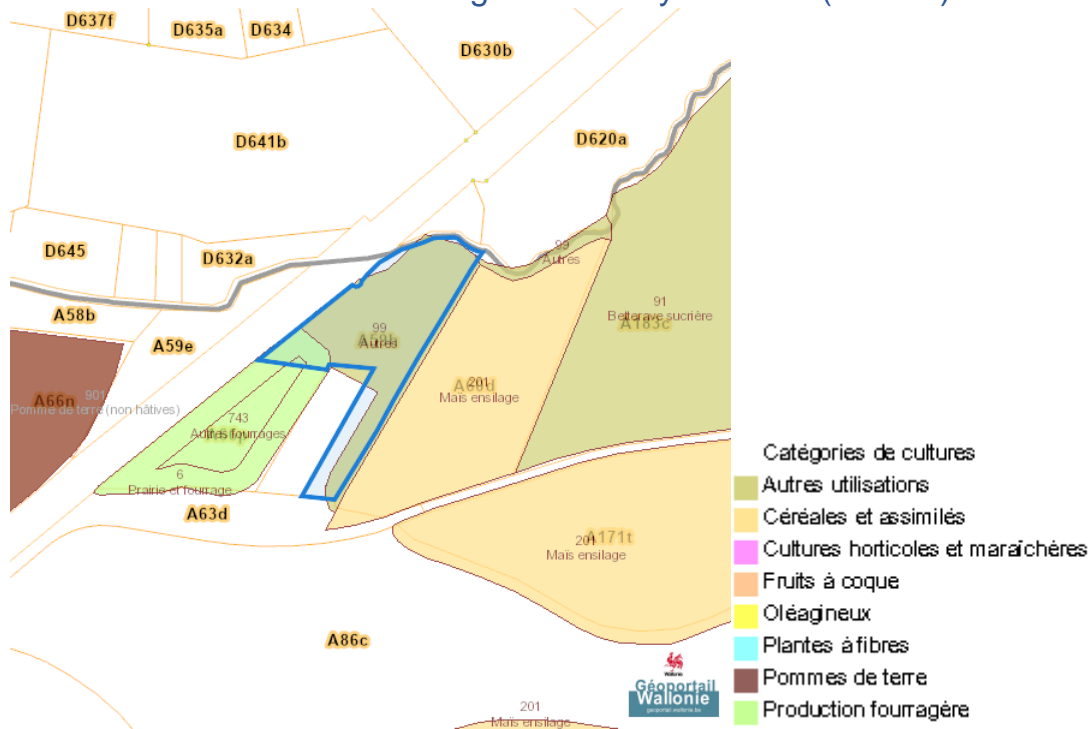
### Conservation de la nature



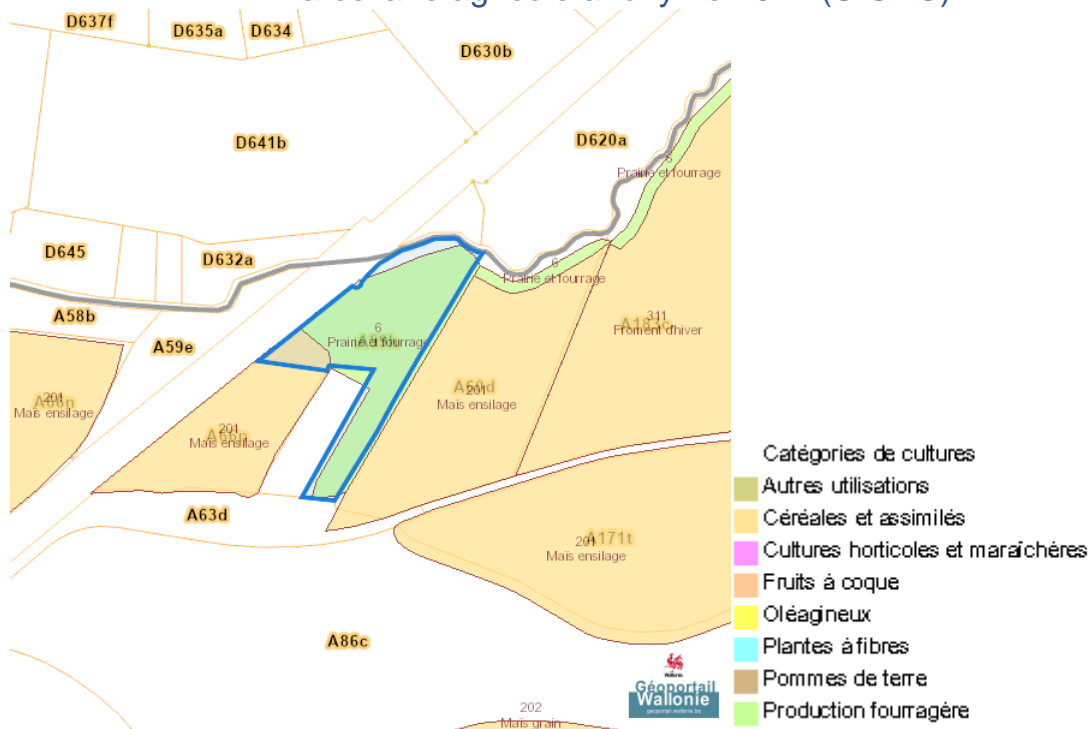
### Peste porcine africaine



### Parcelle agricole anonyme 2019 (SIGEC)



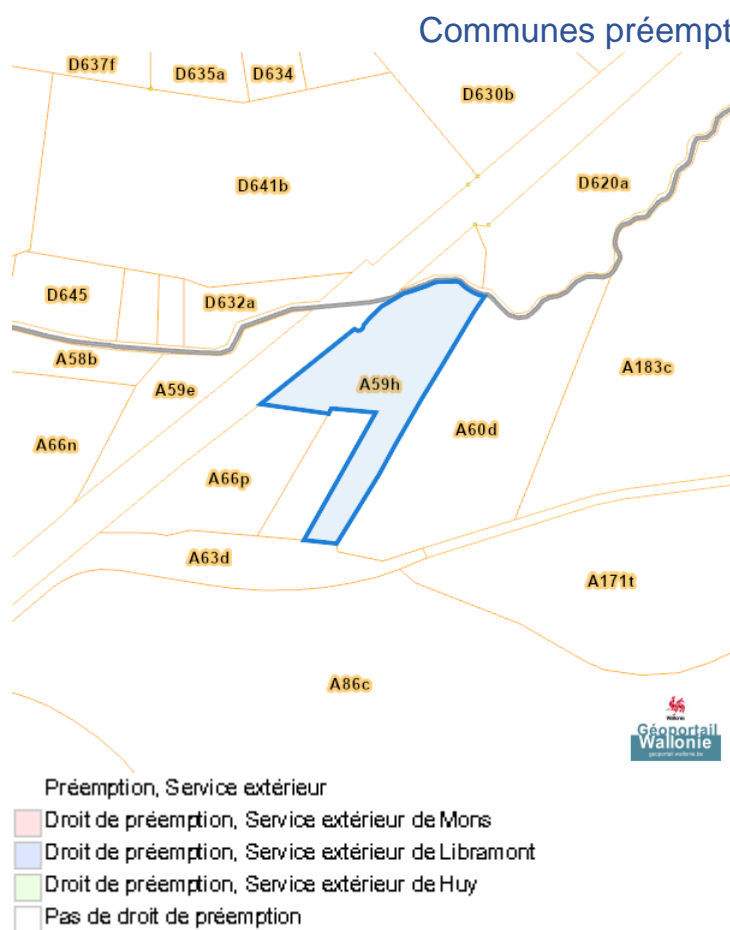
### Parcelle agricole anonyme 2022 (SIGEC)



---

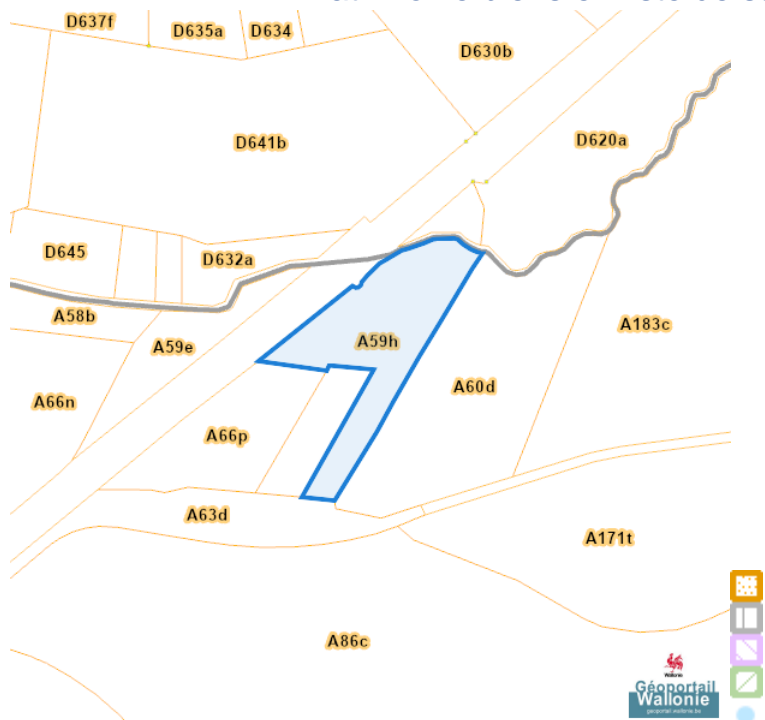
*Droit de préemption*


---

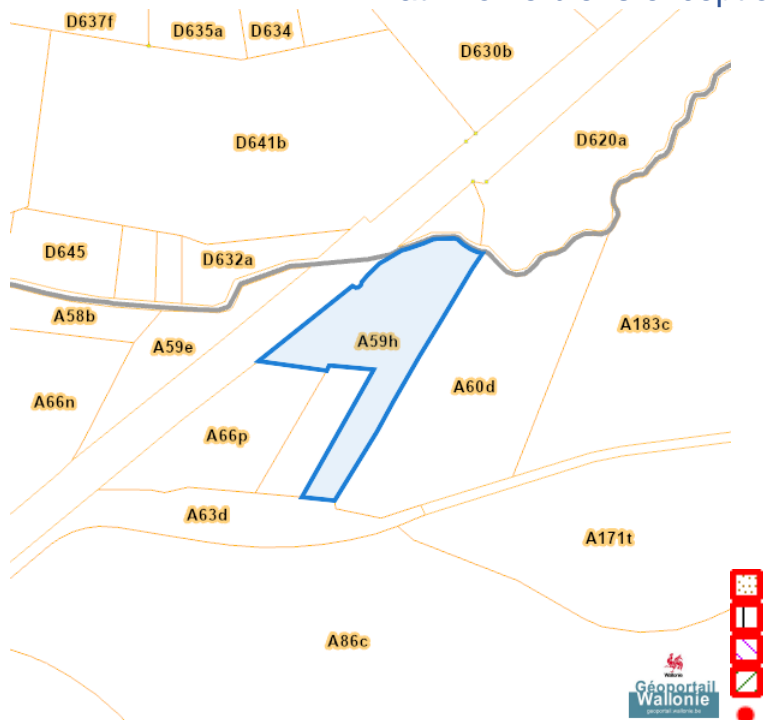


Patrimoine immobilier

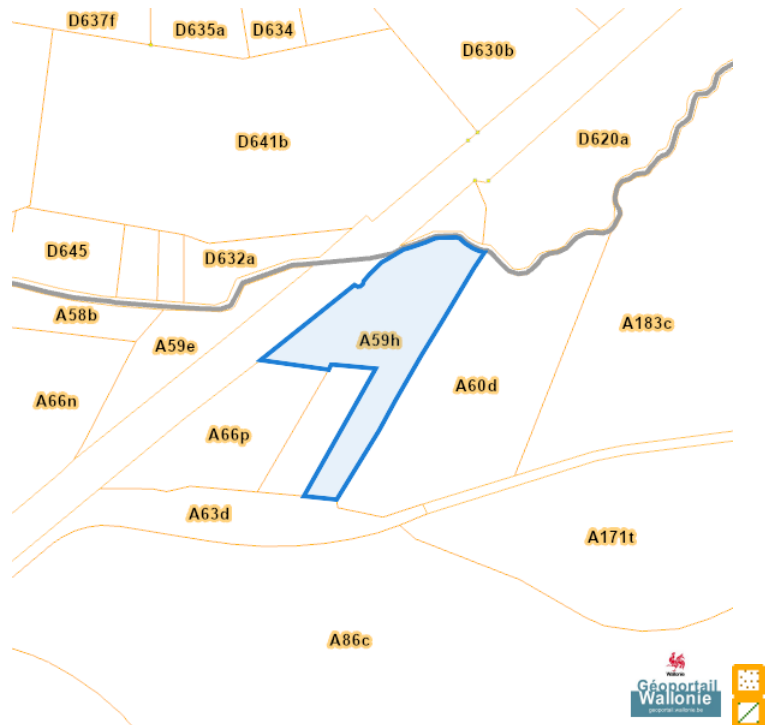
Patrimoine biens en liste de sauvegarde



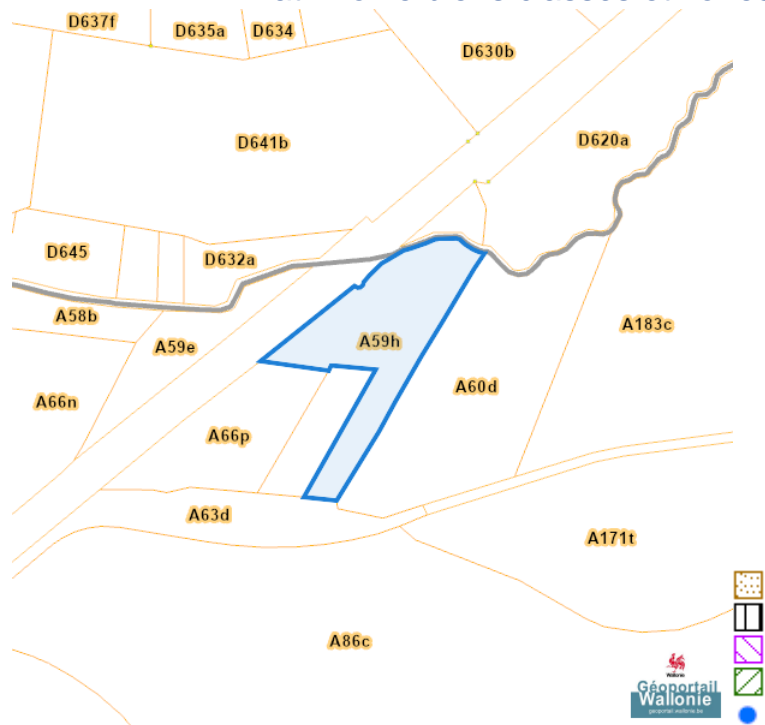
Patrimoine biens exceptionnels



### Patrimoine biens mondiaux

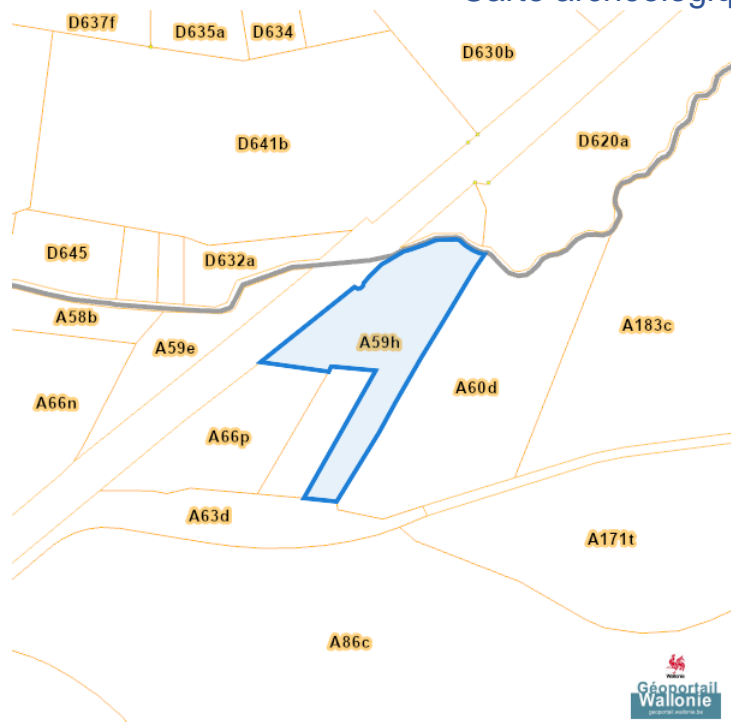


### Patrimoine biens classés et zones de protection

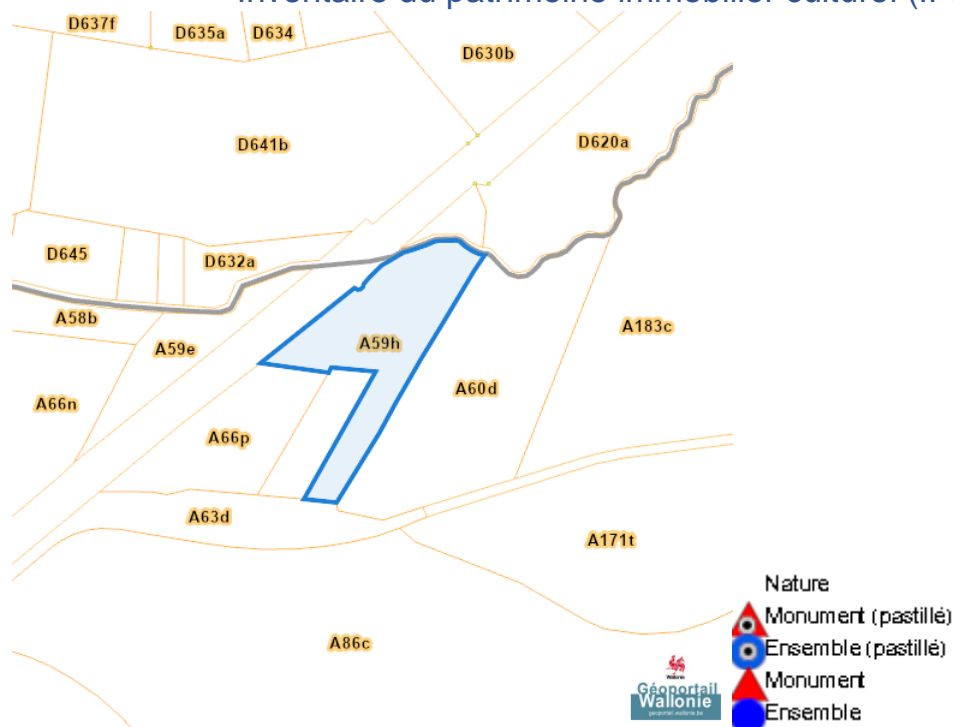


Champ Dhorlebeek, 7850 Marcq

### Carte archéologique



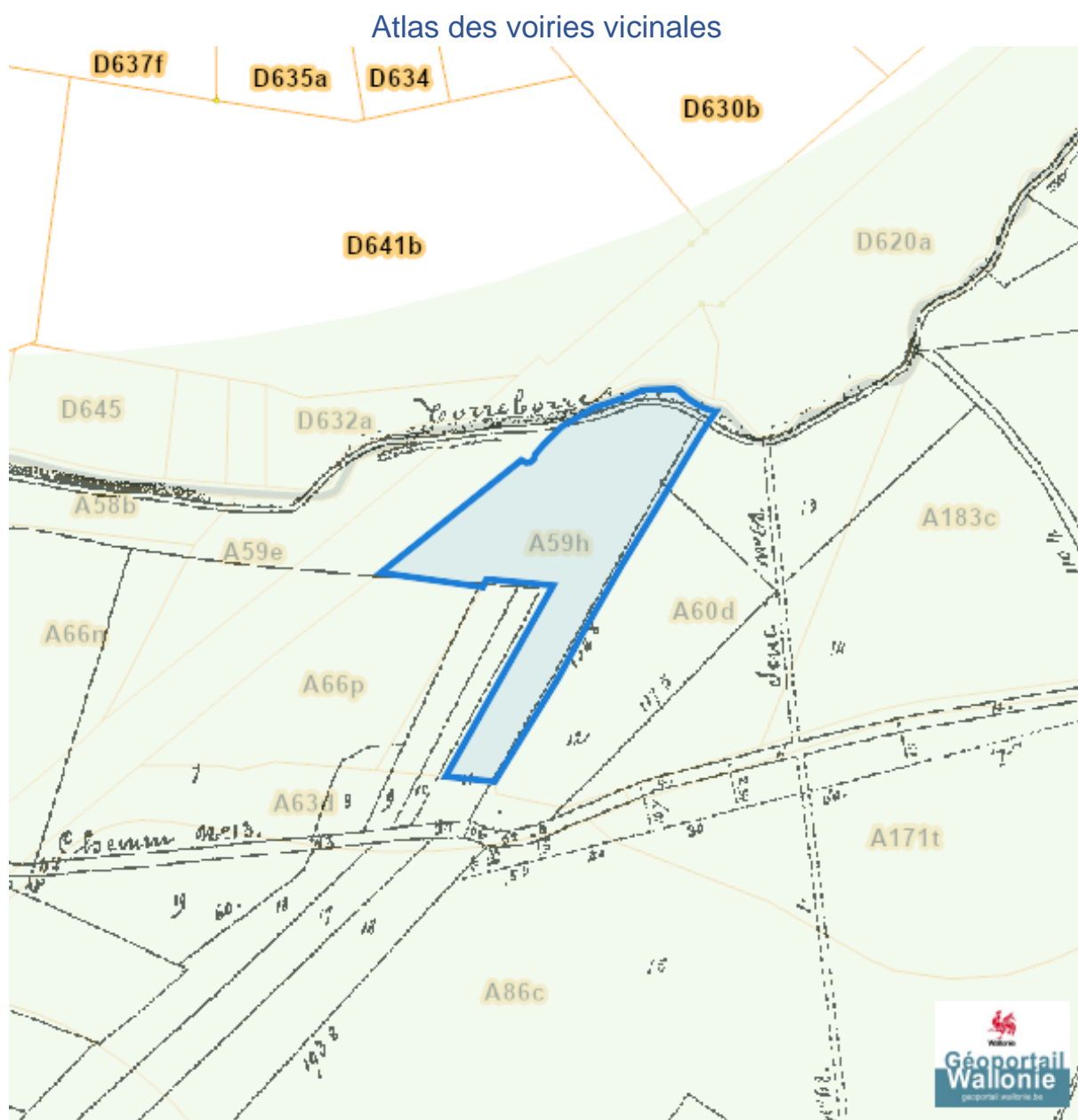
### Inventaire du patrimoine immobilier culturel (IPIC)



Dossier: 00-00-7539/001



## Cartes historiques



Dossier: 00-00-7539/001

Autres cartes

Réseau routier régional et bornes associées

