

DC à la carte



Rue Warichaix 3, 1430 Bierghes
25007B0301/00B000

[Lieu](#)
[Environs](#)
[Cadastre](#)
[Plan régional](#)
[Amenagement du territoire](#)
[Sol et sous-sol](#)
[Eau](#)
[Nature](#)
[Droit de préemption](#)
[Patrimoine immobilier](#)
[Cartes historiques](#)
[Autres cartes](#)

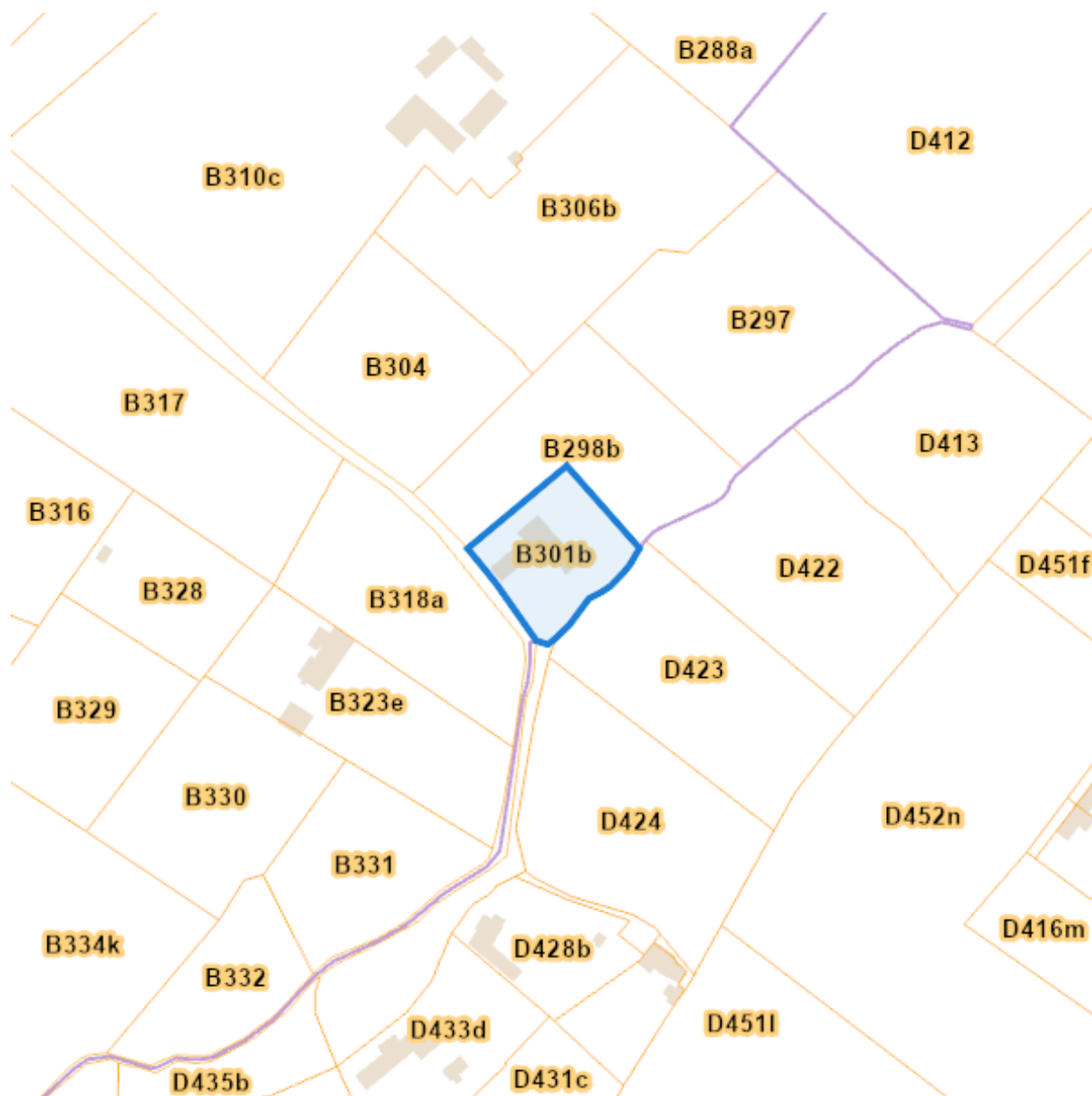
Dossier: 00-00-8368/001

Lieu



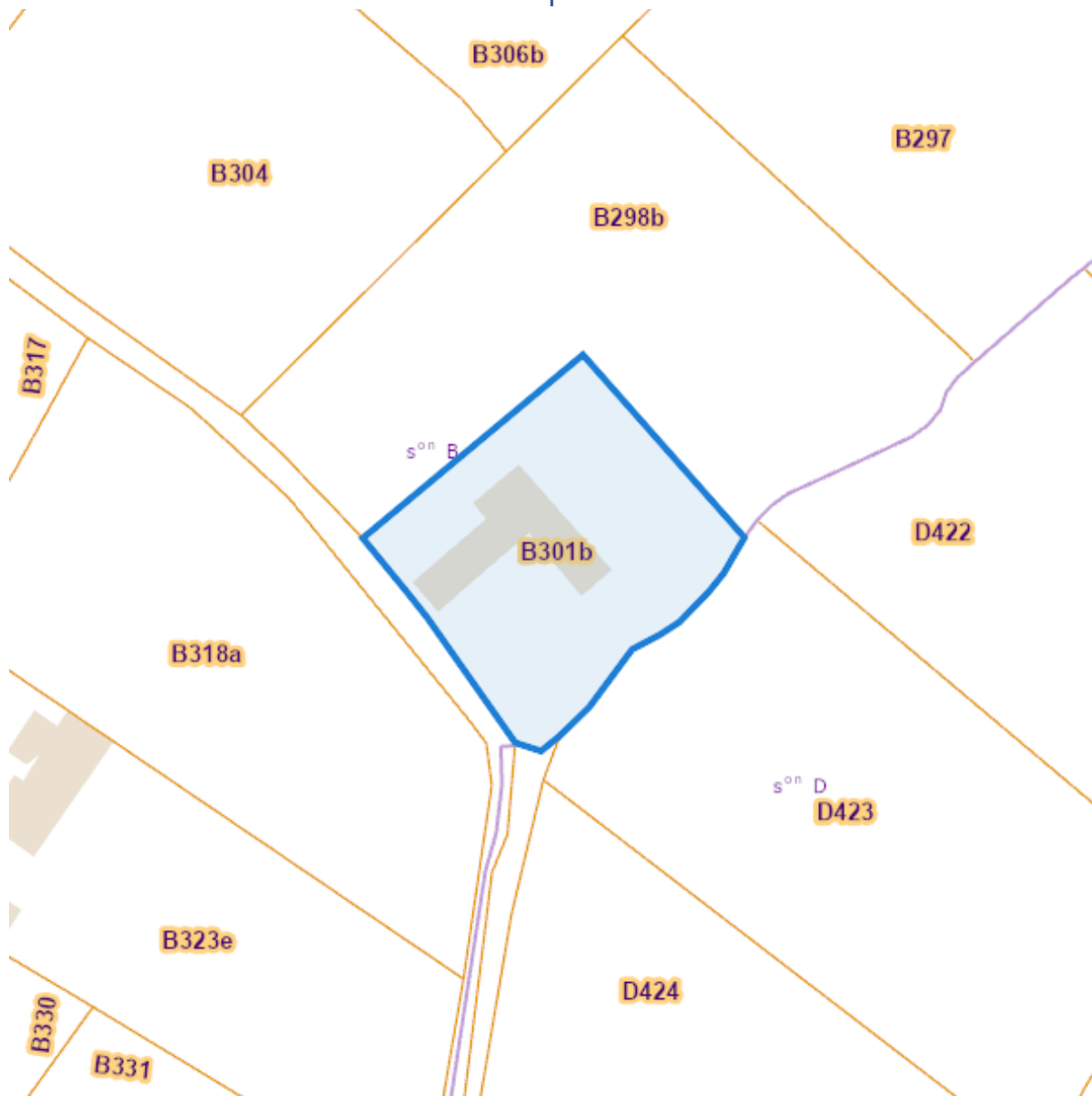
Dossier: 00-00-8368/001

Environs



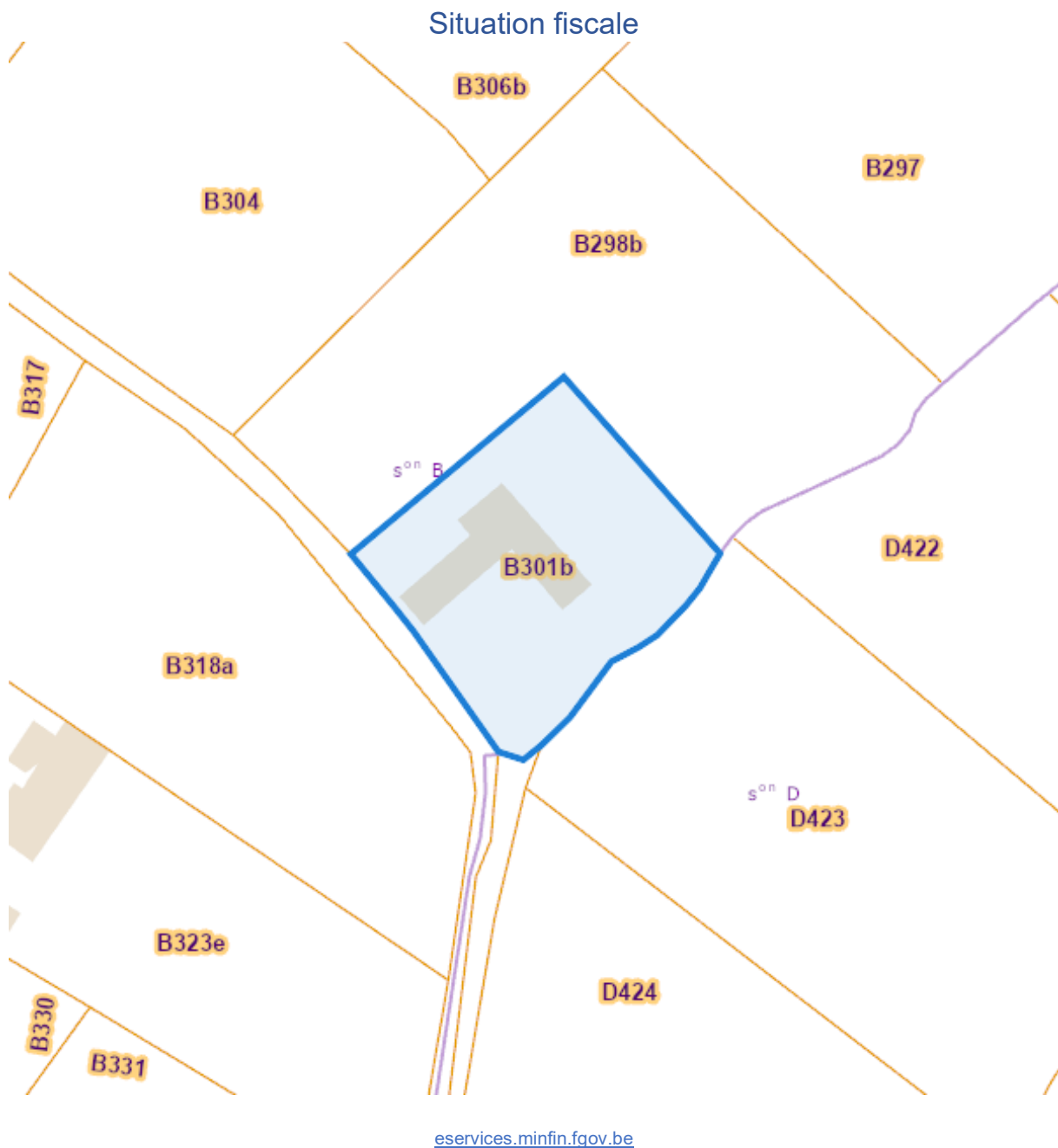
Cadastre

Situation la plus récente



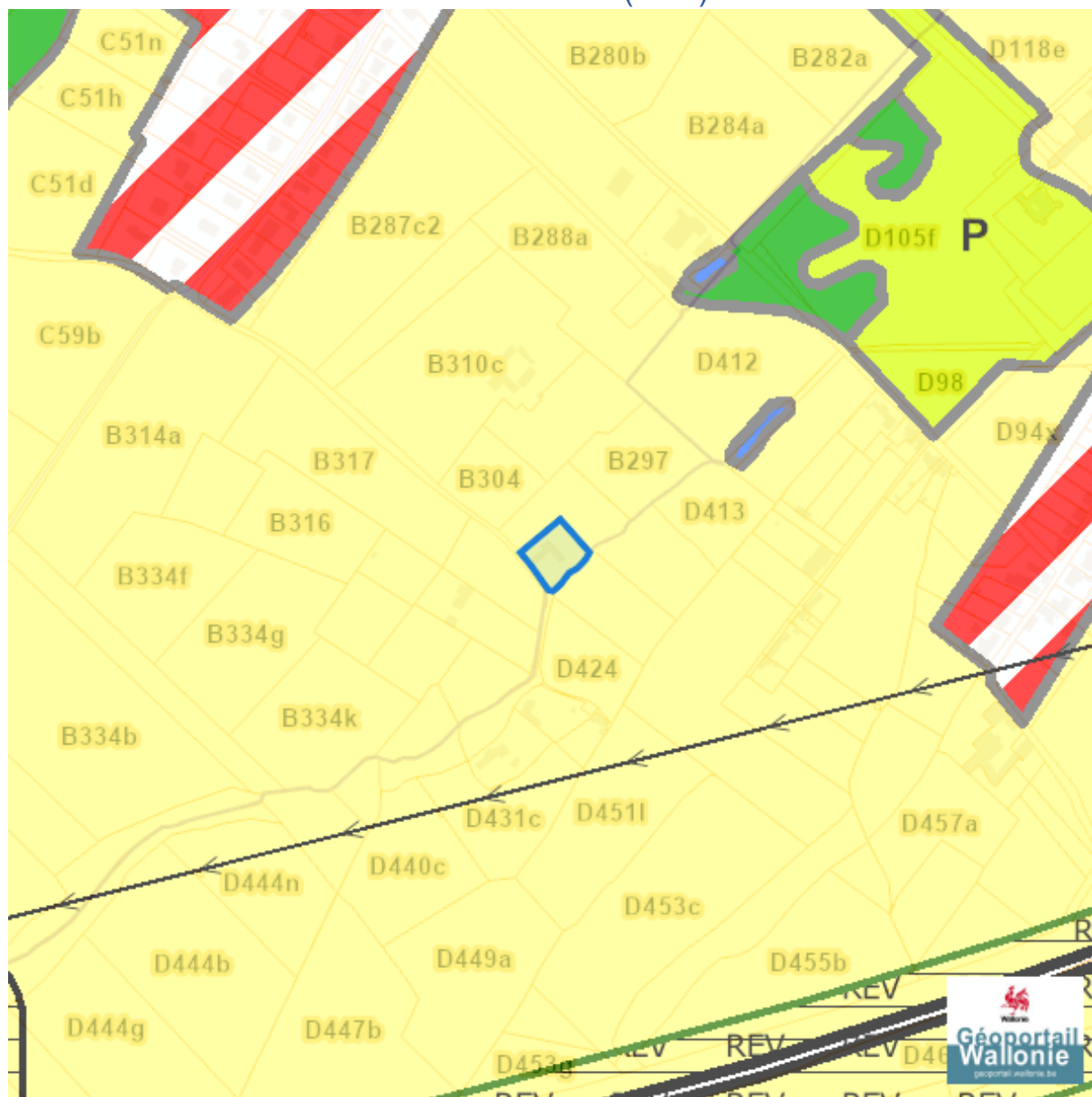
eservices.minfin.fgov.be

Dossier: 00-00-8368/001































Plan régional

Plan de secteur (PDS)

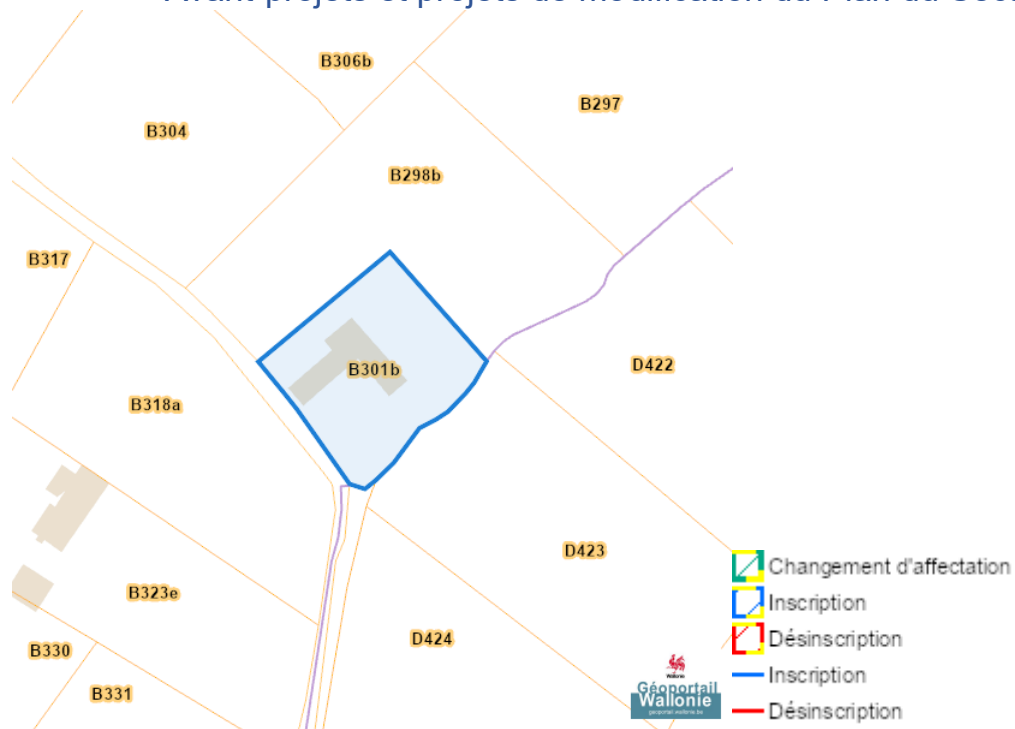


Rue Warichaix 3, 1430 Bierghes

	Habitat
	Habitat à caractère rural
	Habitat vert
	Services publics et équipements communautaires
	Centre d'enfouissement technique
	Centre d'enfouissement technique désaffecté
	Loisirs
	Activité économique mixte
	Activité économique industrielle
	Activité économique spécifique Agro-Economique
	Activité économique spécifique Grande Distribution
	Activité économique spécifique Risque majeur
	Dépendances d'extraction
	Extraction à destination agricole
	Extraction à destination forestière
	Extraction à destination espaces verts
	Extraction à destination zone naturelle
	Aménagement communal concerté
	Aménagement communal concerté à caractère économique
	Enjeu communal
	Enjeu régional
	Agricole
	Forestière
	Espaces verts
	Naturelle
	Parc
	Eau
	Non affectée ("zone blanche")

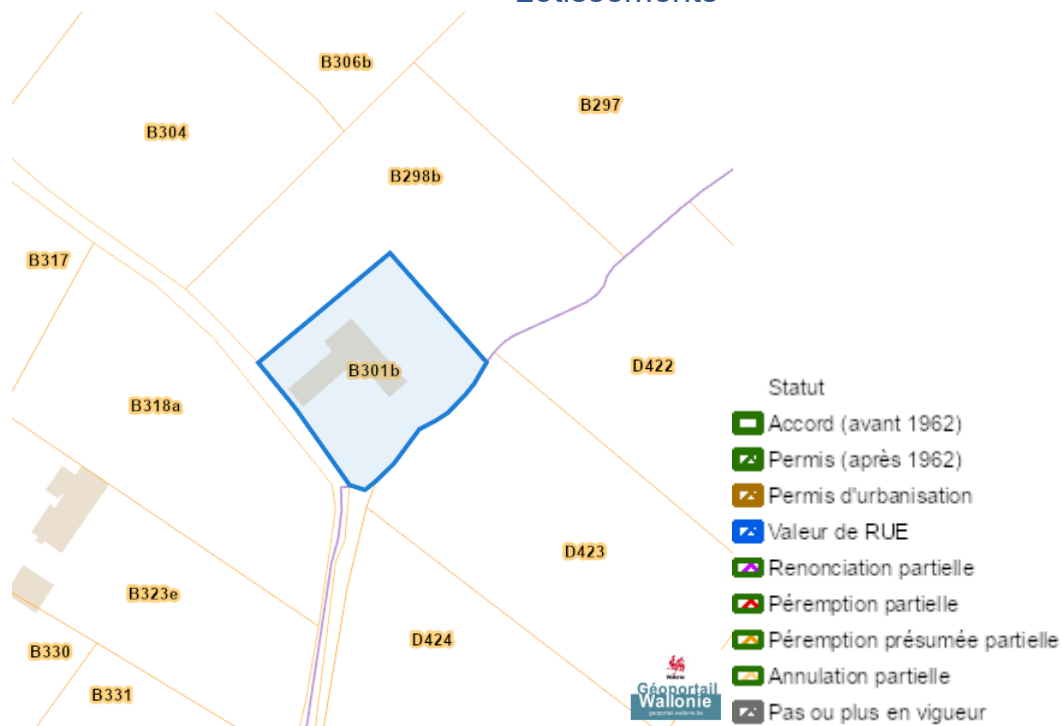
Dossier: 00-00-8368/001

Avant-projets et projets de modification du Plan du Secteur

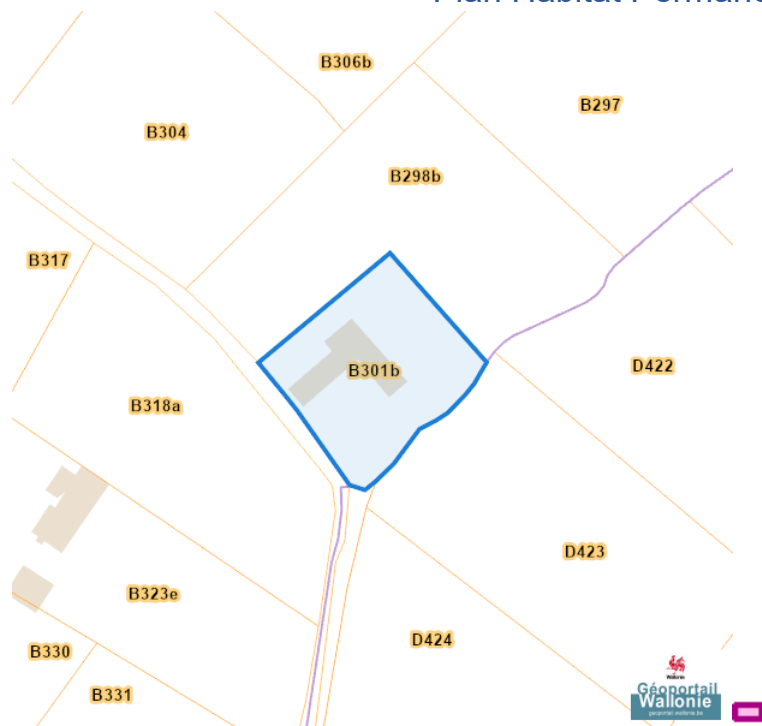


Aménagement du territoire

Lotissements

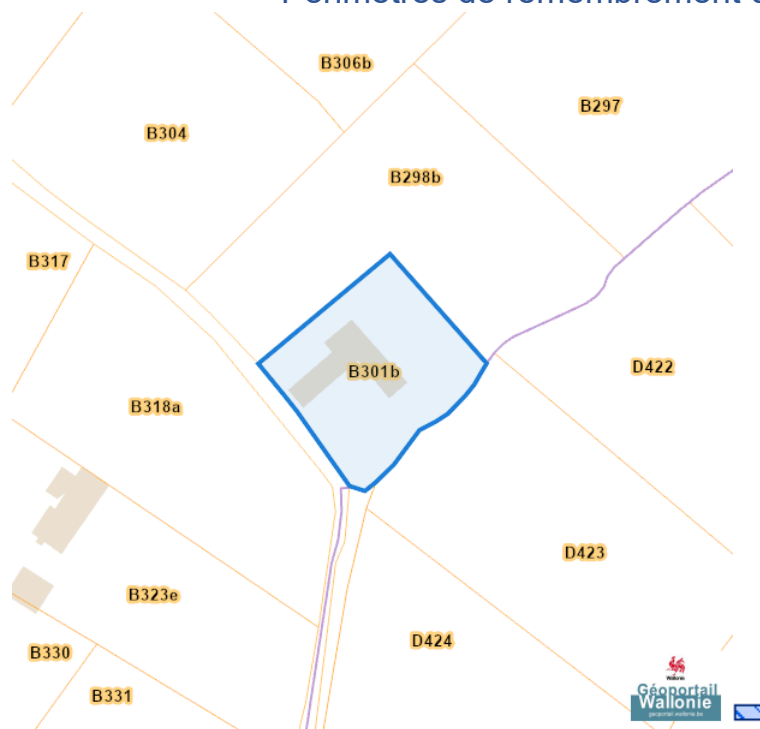


Plan Habitat Permanent

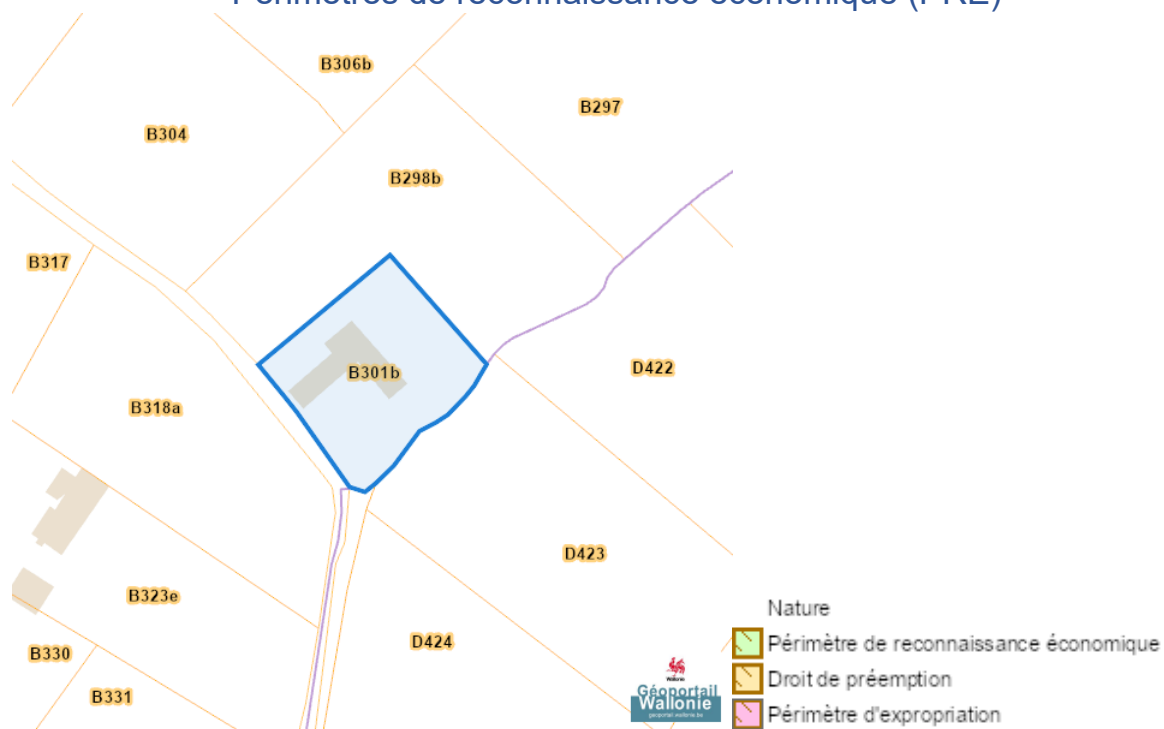


Dossier: 00-00-8368/001

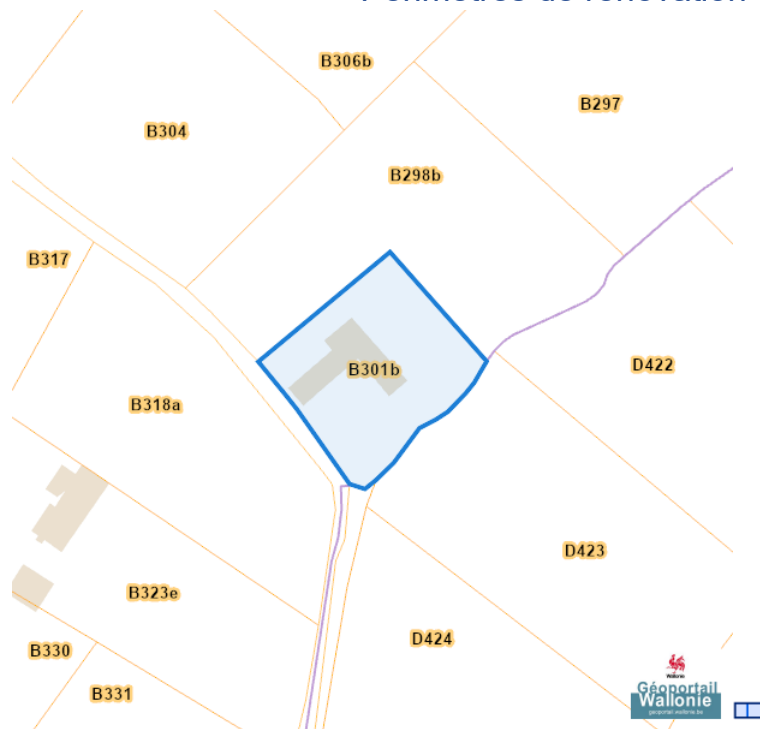
Périmètres de remembrement urbain (PRU)



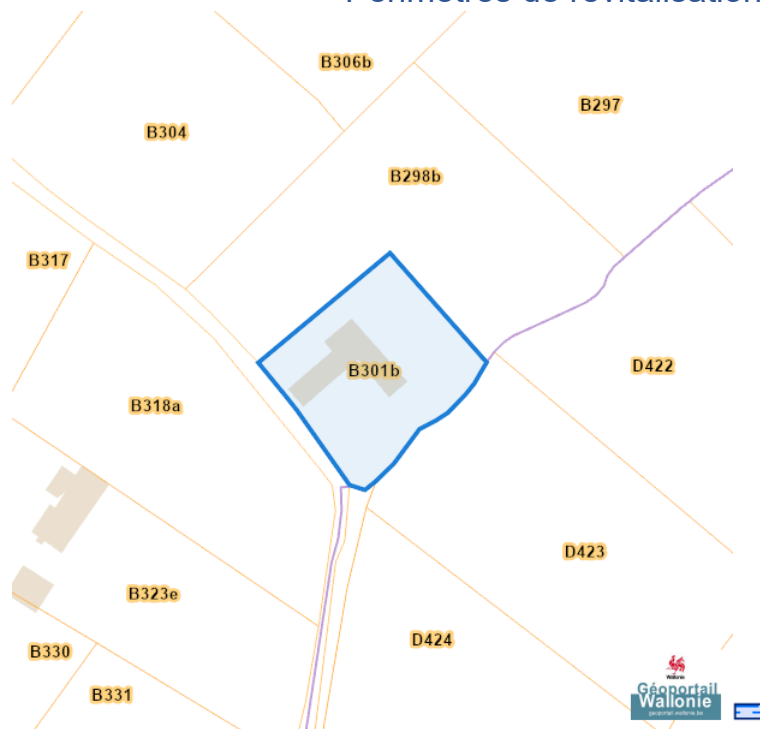
Périmètres de reconnaissance économique (PRE)



Périmètres de rénovation urbaine



Périmètres de revitalisation urbaine



Rue Warichaix 3, 1430 Bierghes

Schéma d'Orientation Local (SOL)

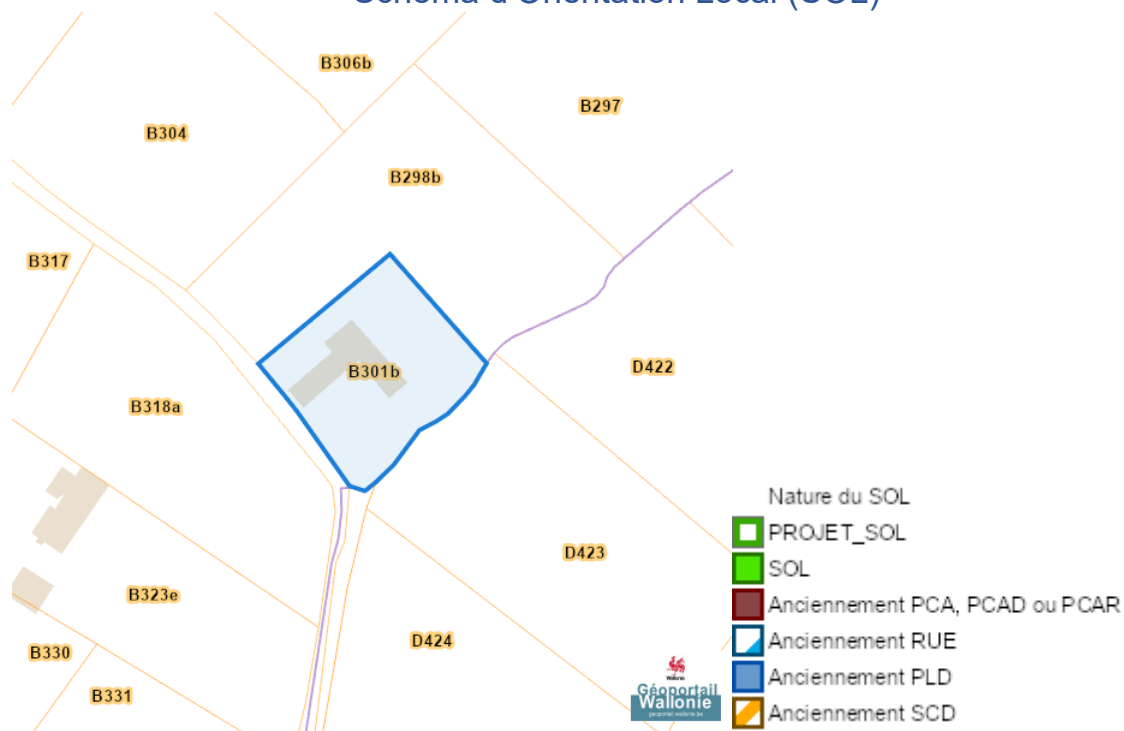
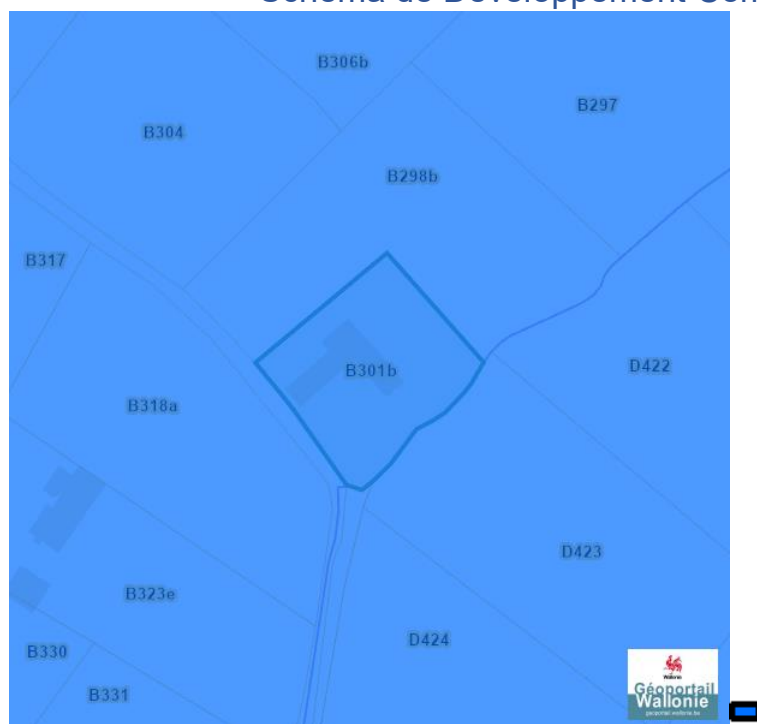


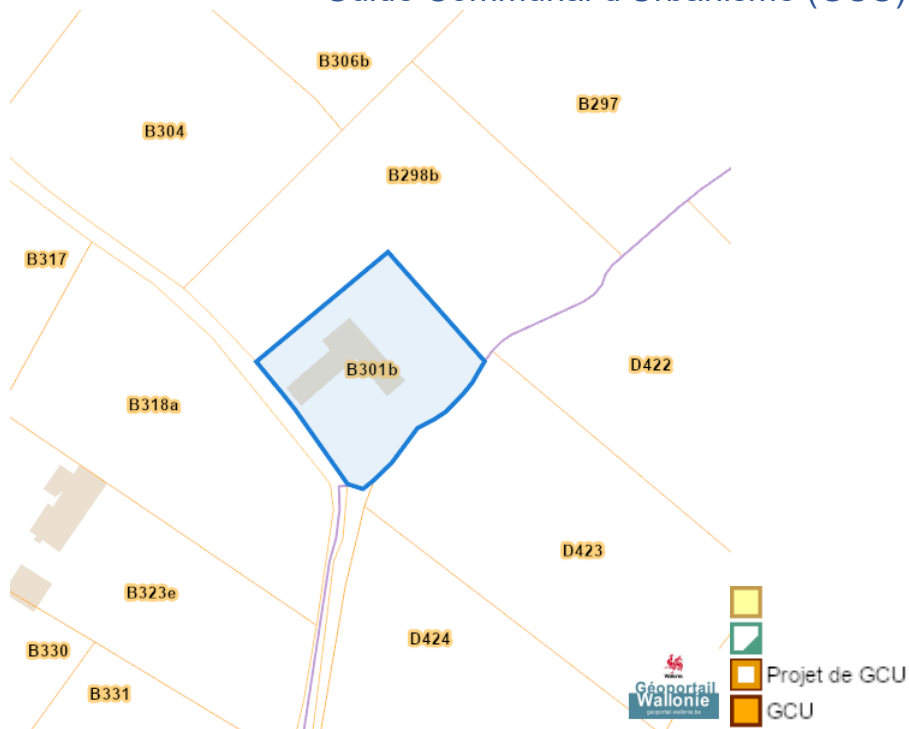
Schéma de Développement Communal (SDC)



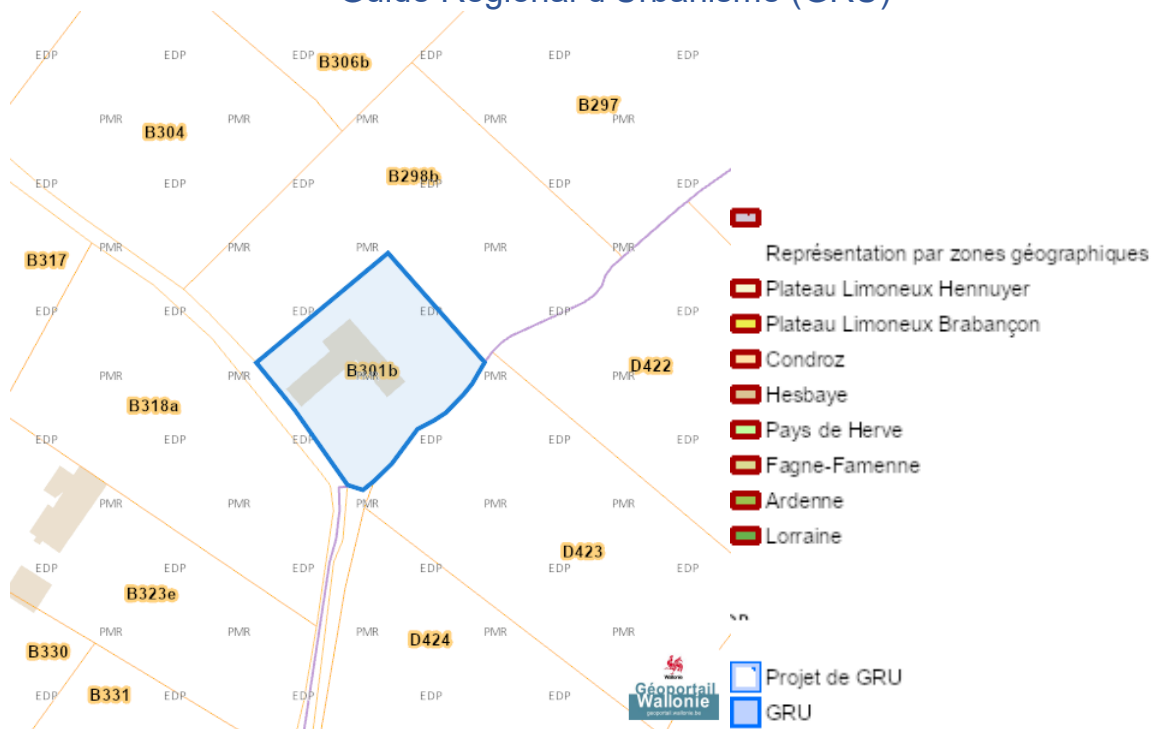
Dossier: 00-00-8368/001

Rue Warichaix 3, 1430 Bierghes

Guide Communal d'Urbanisme (GCU)

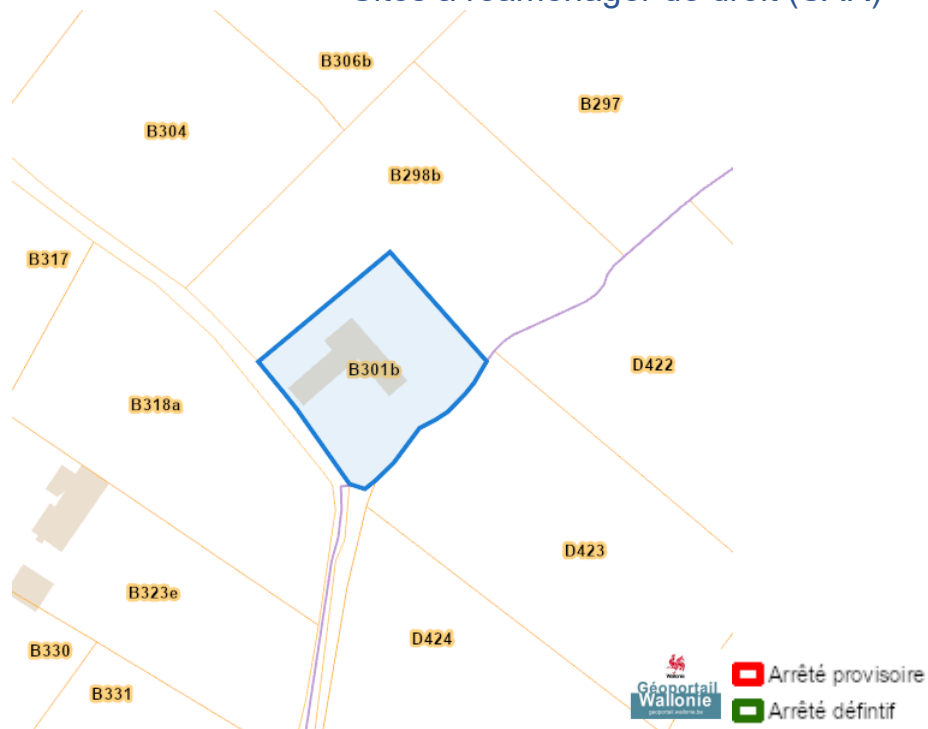


Guide Régional d'Urbanisme (GRU)

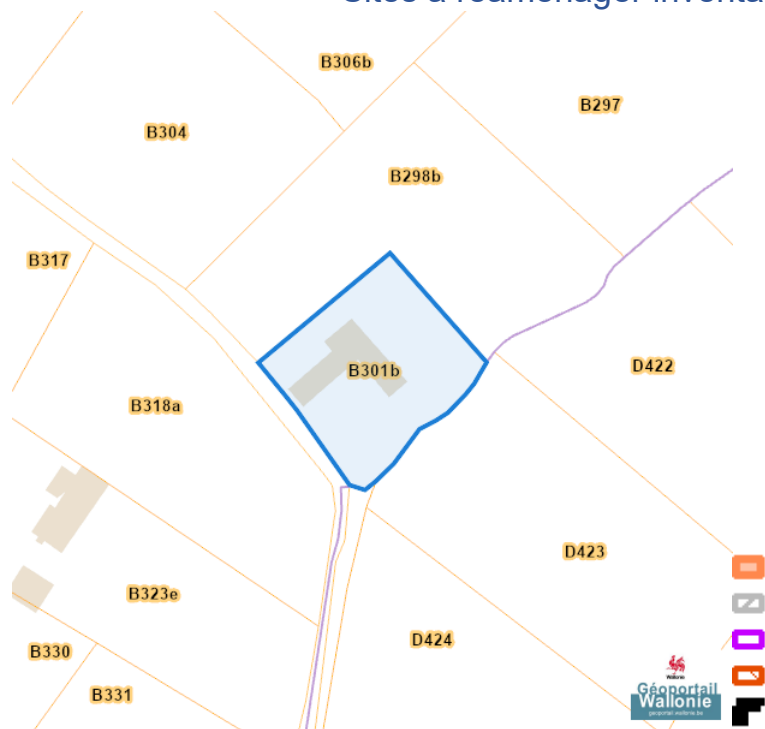


Dossier: 00-00-8368/001

Sites à réaménager de droit (SAR)



Sites à réaménager inventaire (ISA)



Rue Warichaix 3, 1430 Bierghes

Taxation des bénéfices résultant d'une révision du plan de secteur

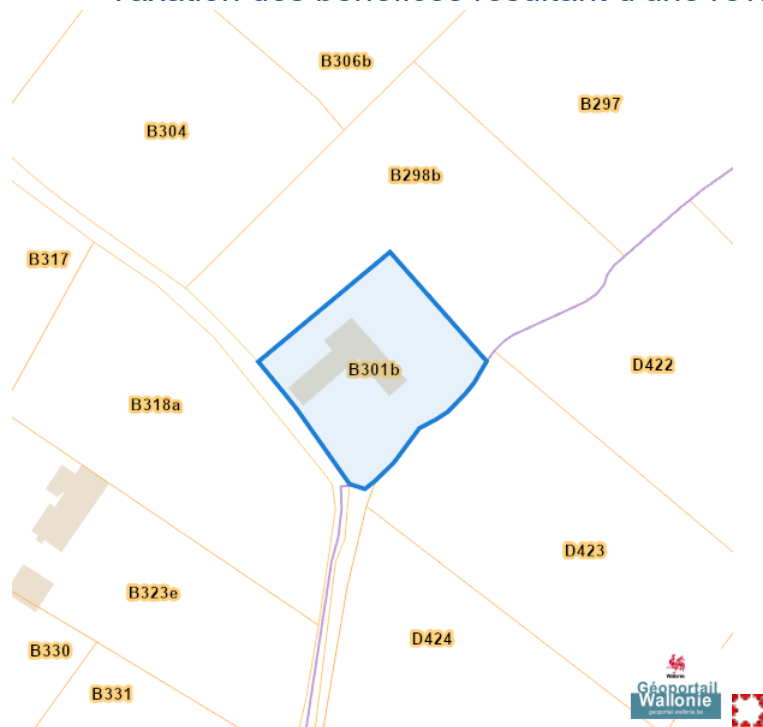
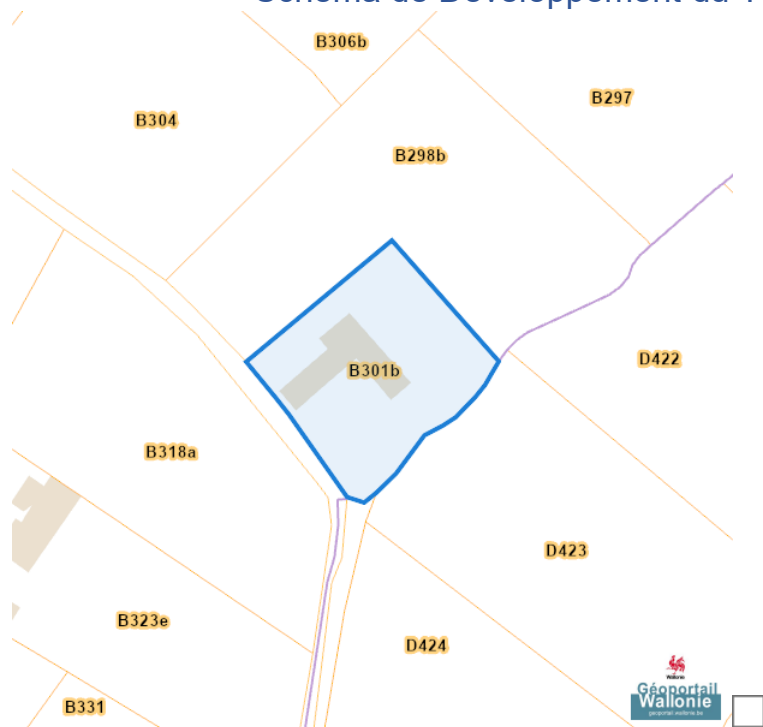
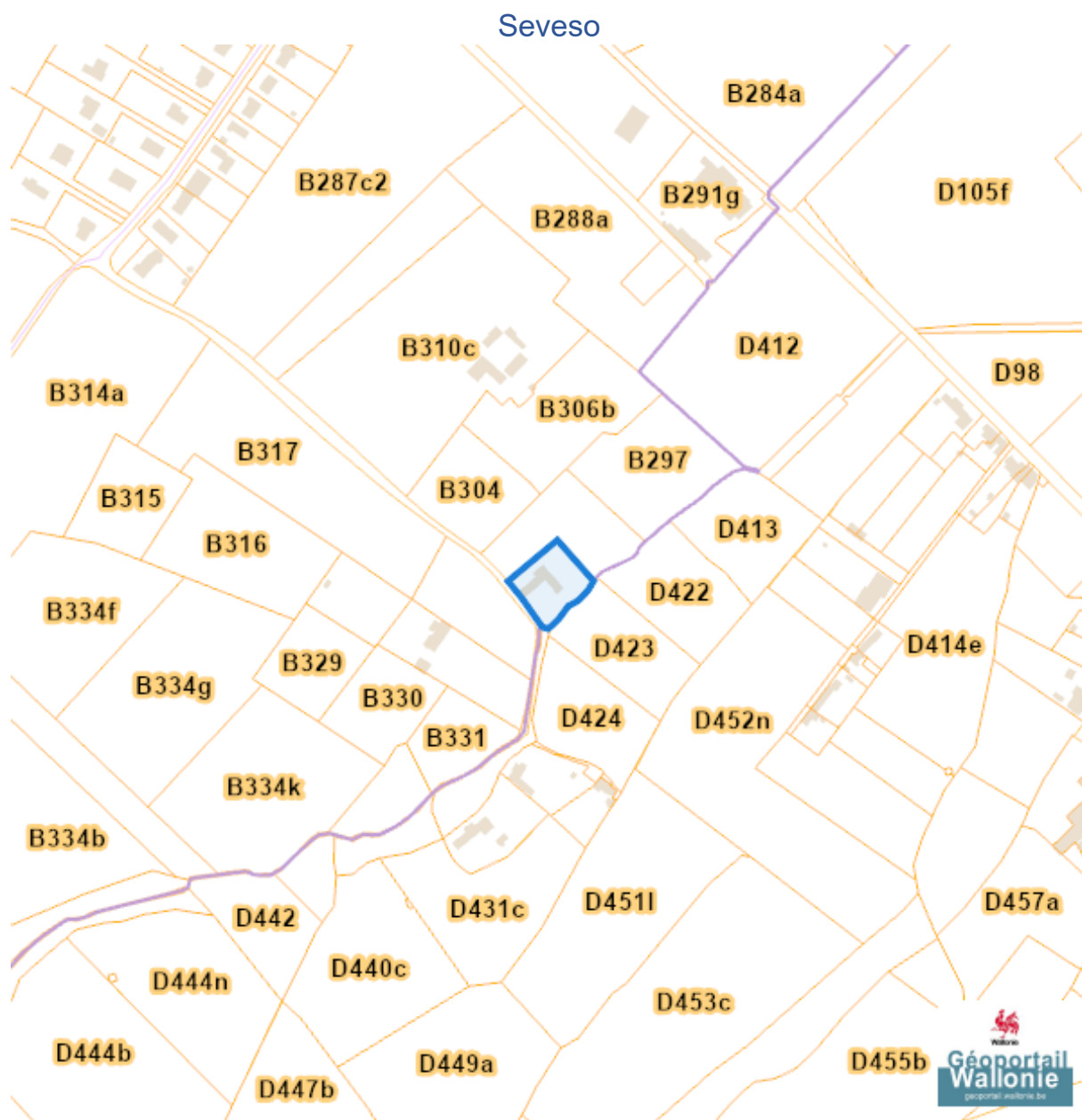


Schéma de Développement du Territoire (SDT)



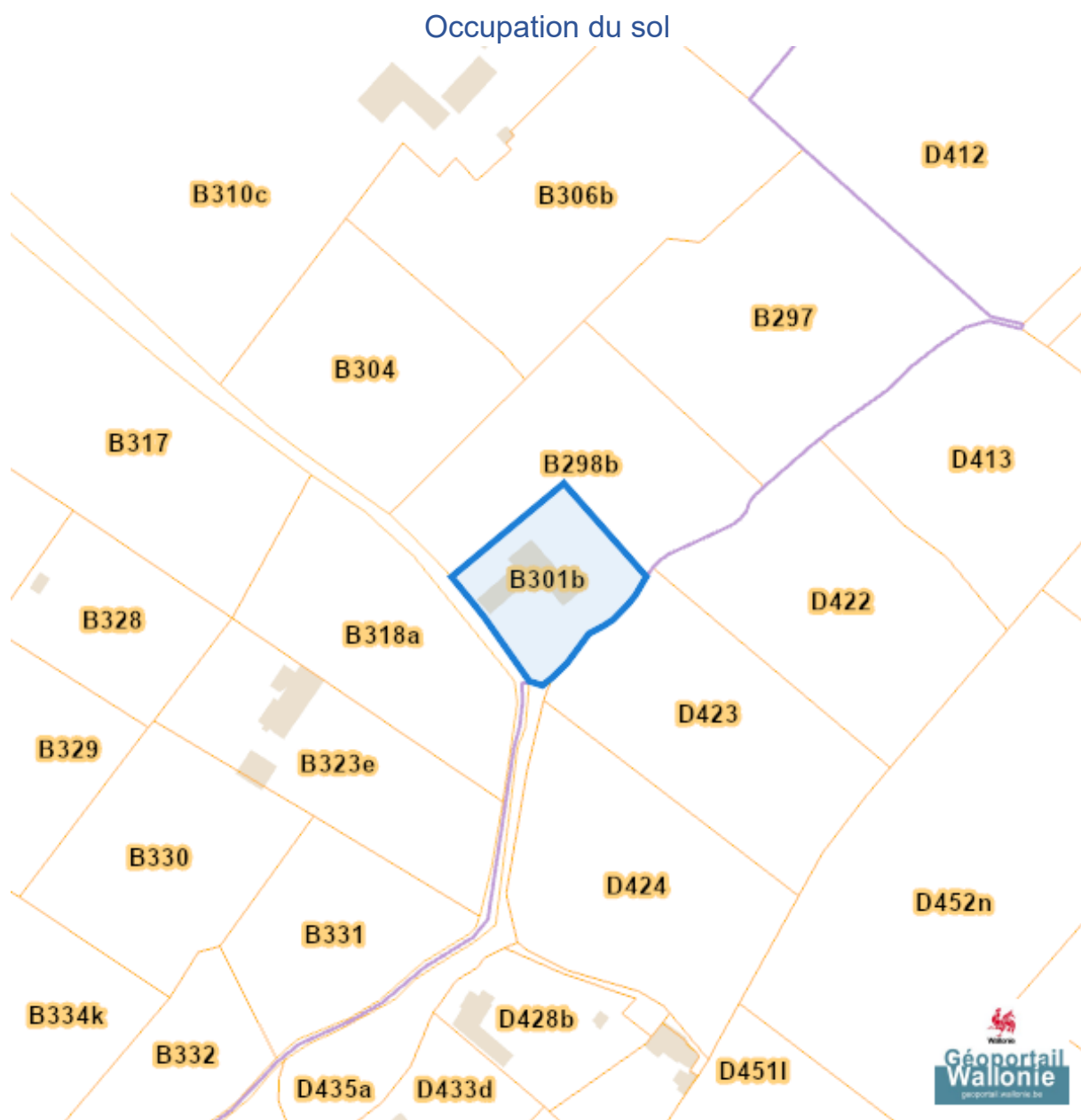
Dossier: 00-00-8368/001

Rue Warichaix 3, 1430 Bierghes

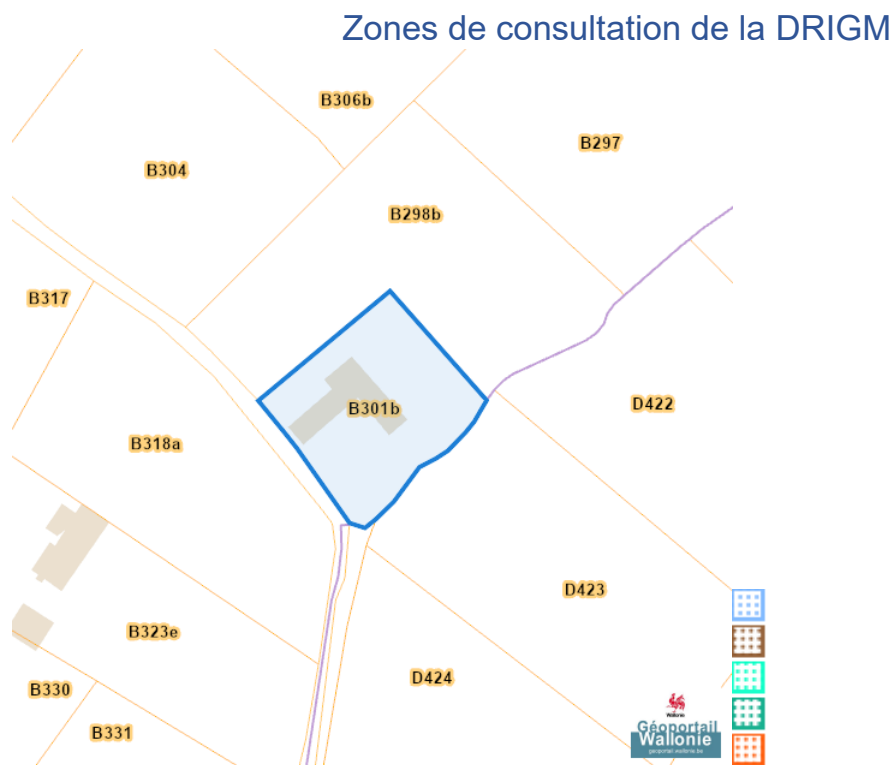
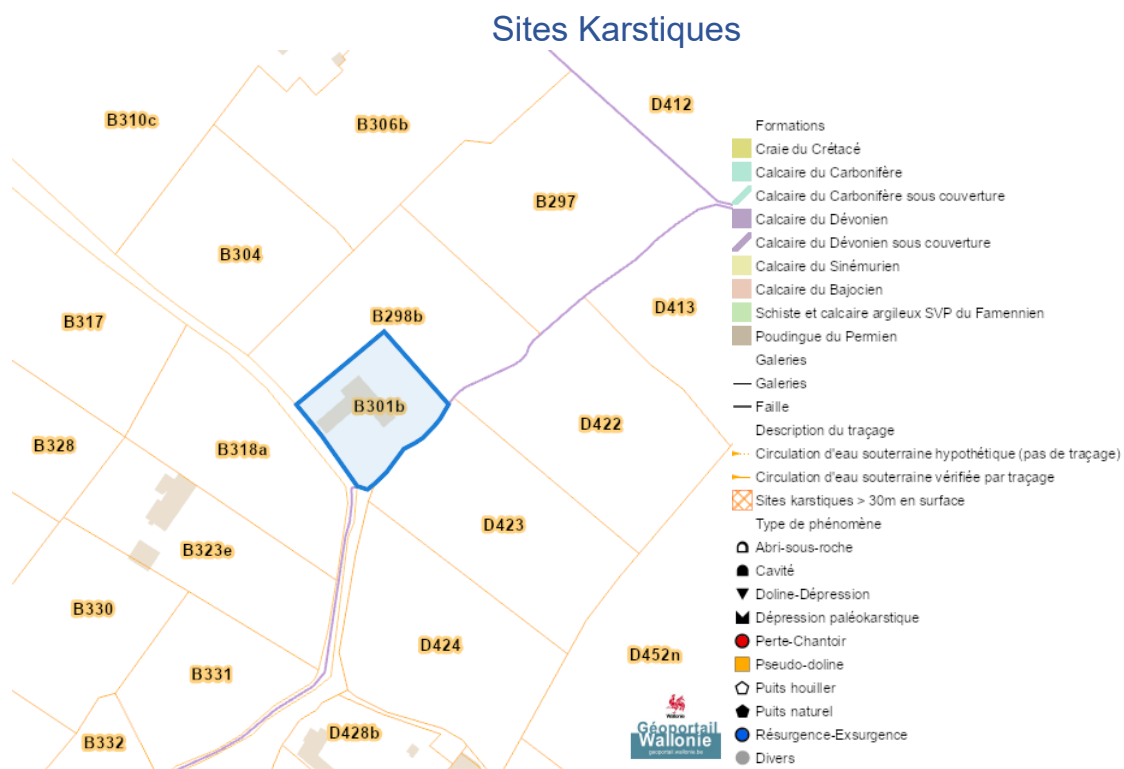


Dossier: 00-00-8368/001

Sol et sous-sol

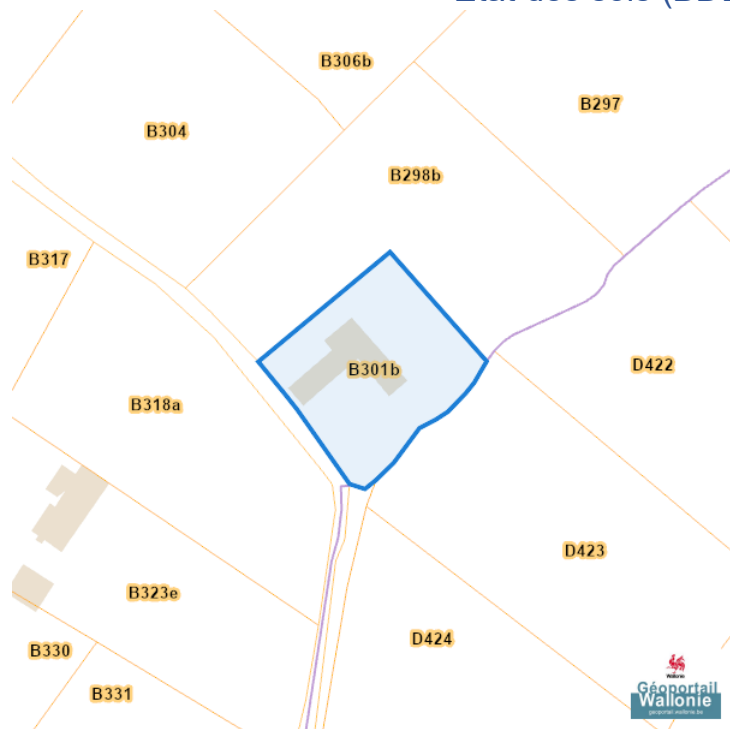


Rue Warichaix 3, 1430 Bierghes

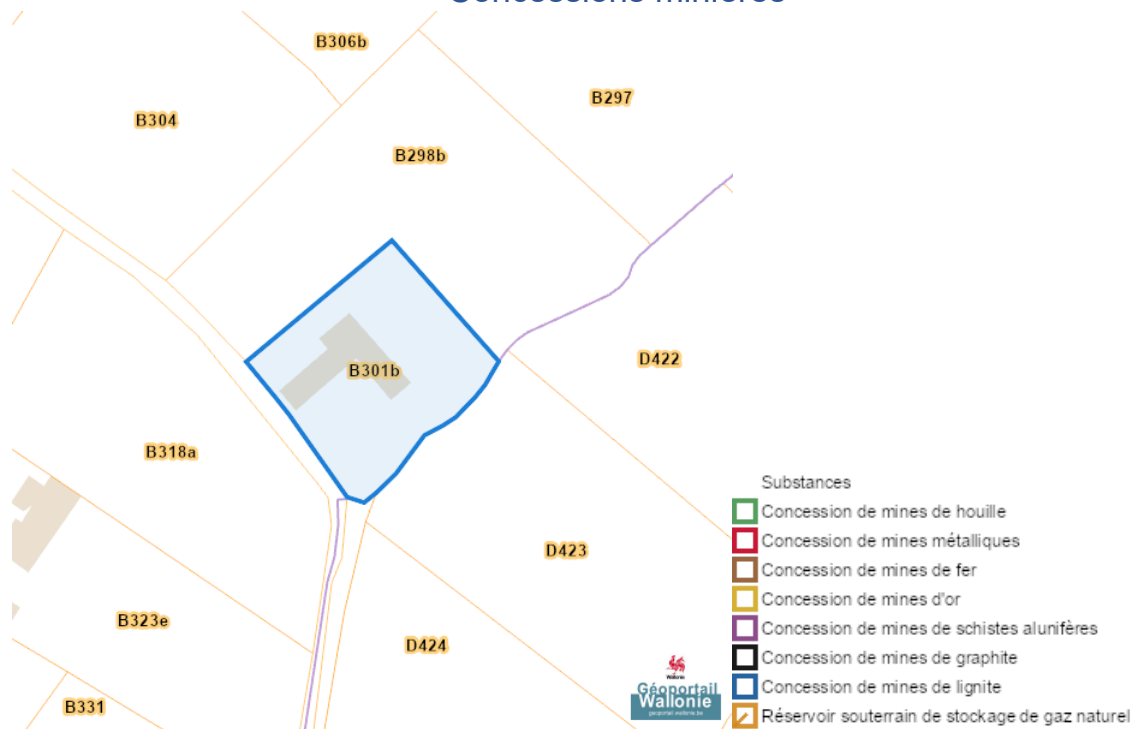


Dossier: 00-00-8368/001

Etat des sols (BDES)

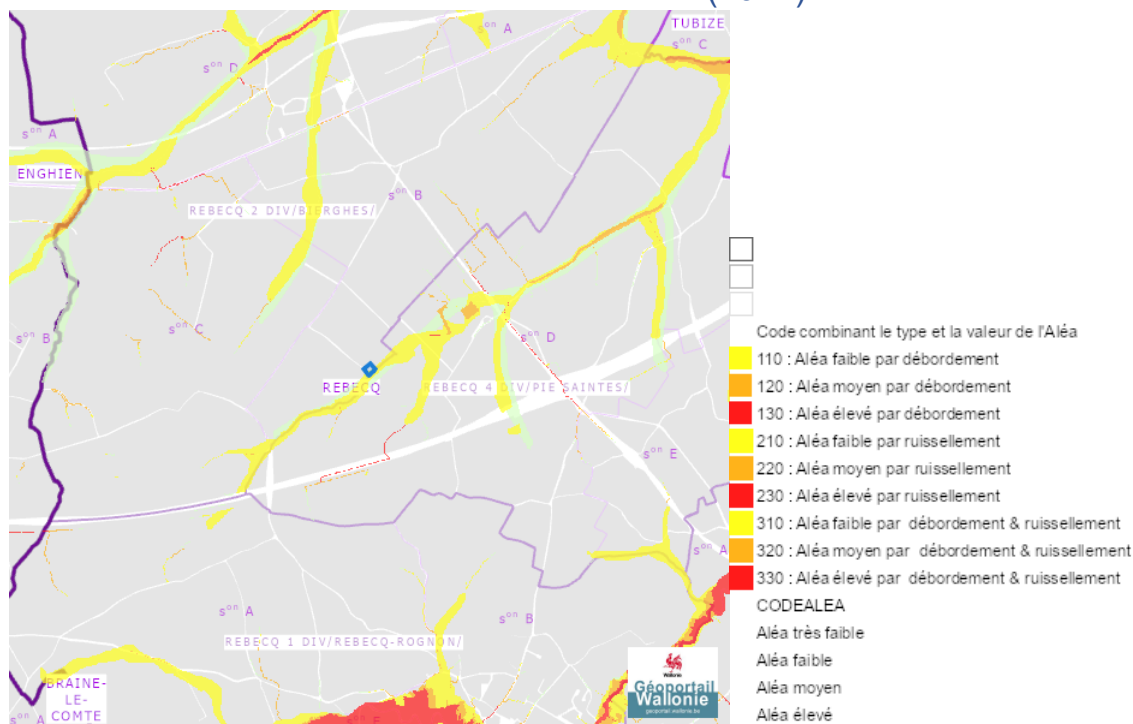


Concessions minières

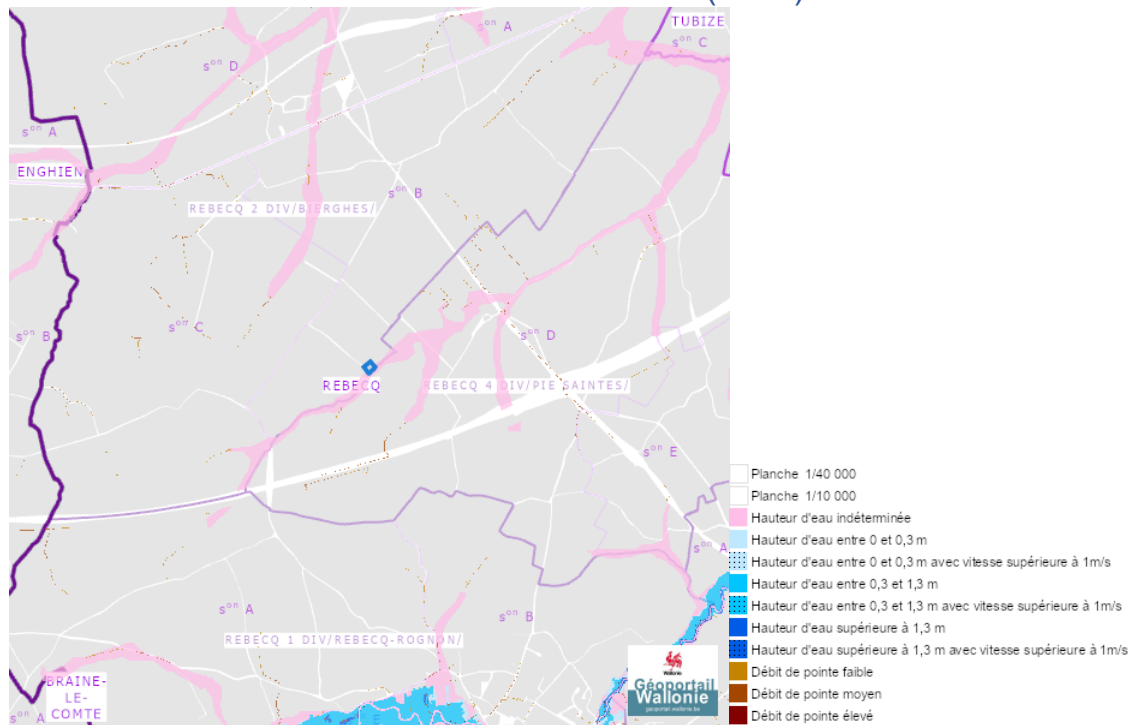


Eau

Alea d' inondation (2021)

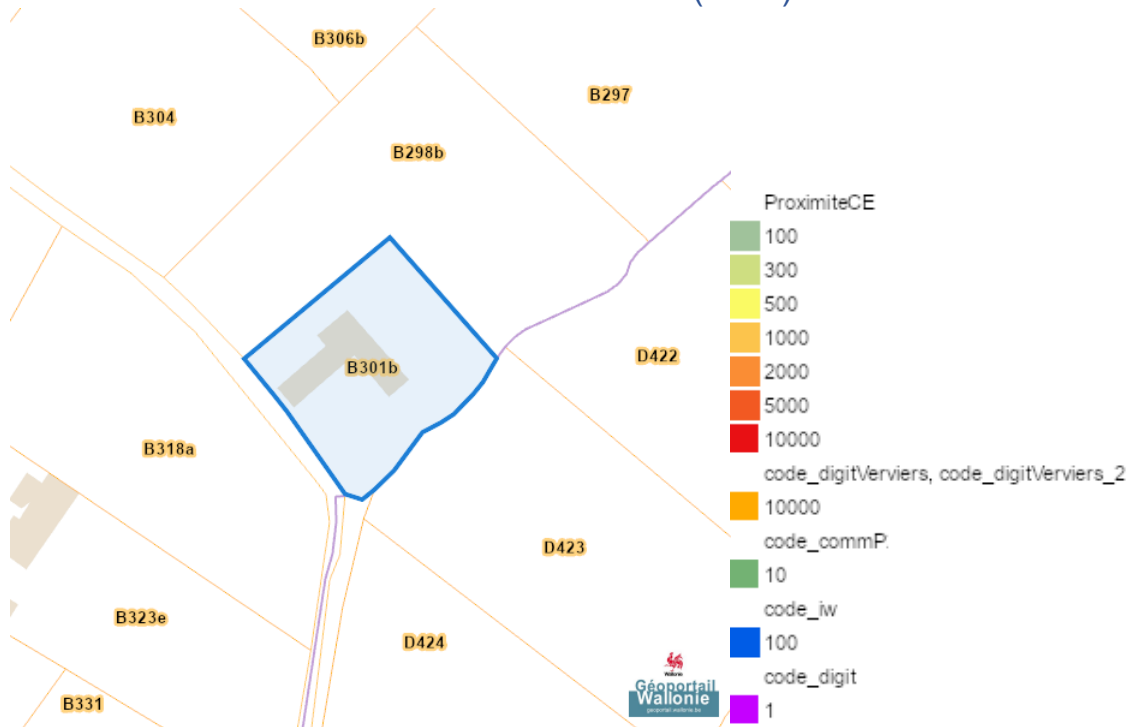


Zones inondables (2021)

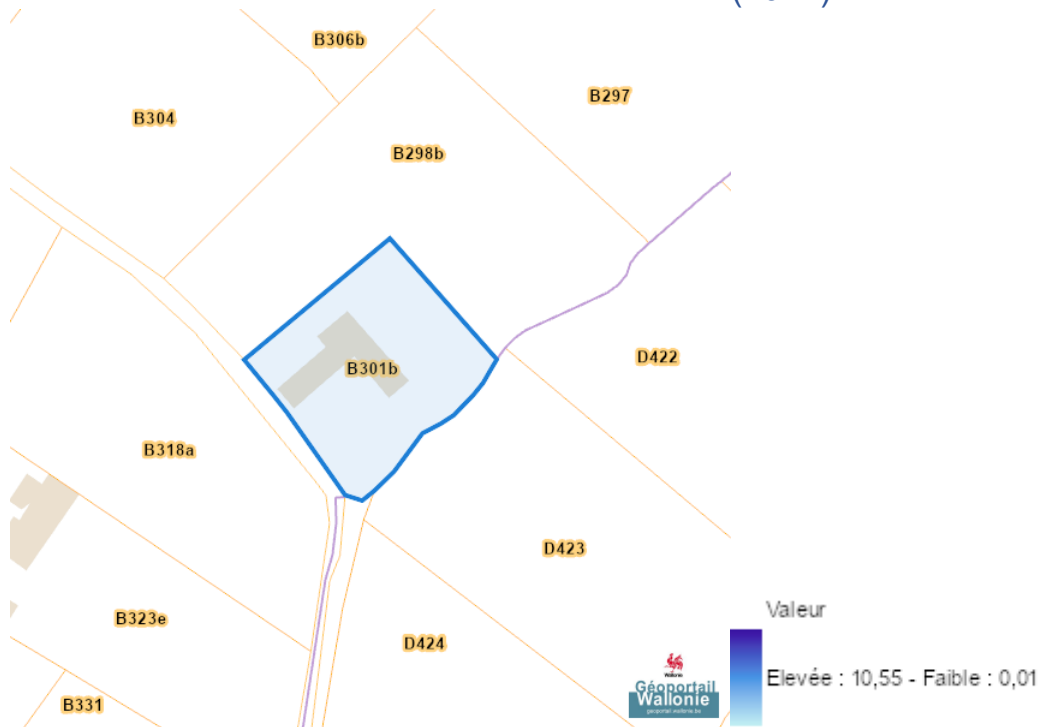


Rue Warichaix 3, 1430 Bierghes

Zones inondees (2021)



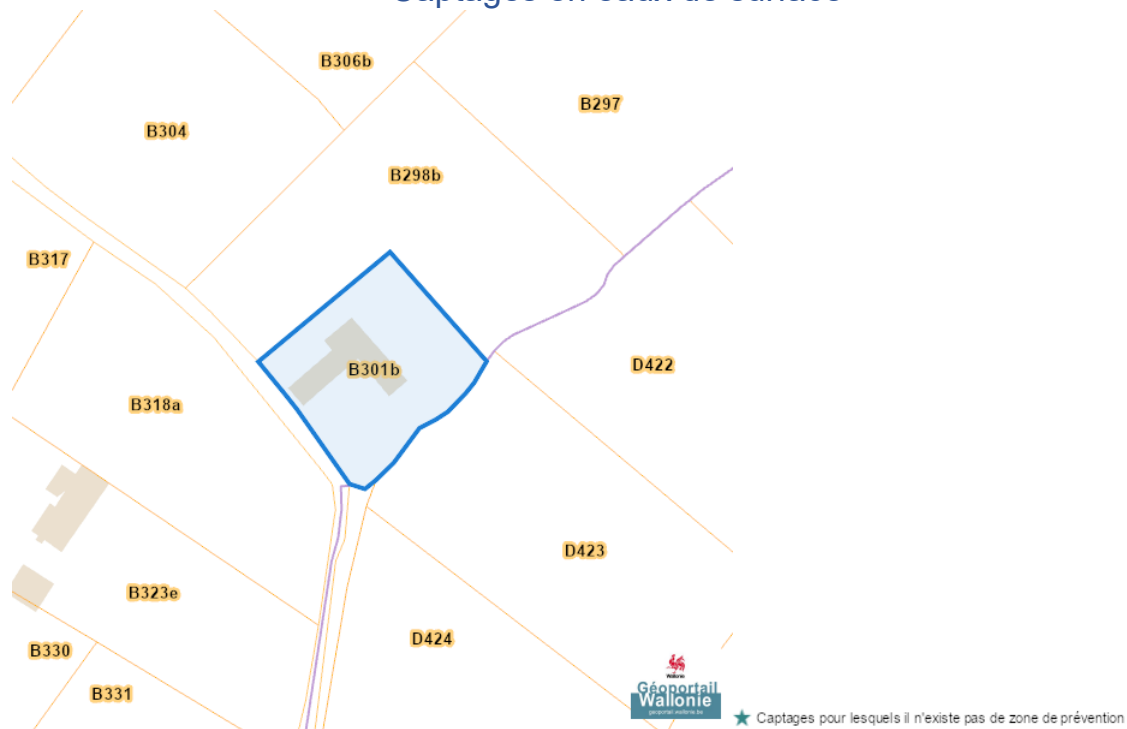
Zones inondees IDW (2021)



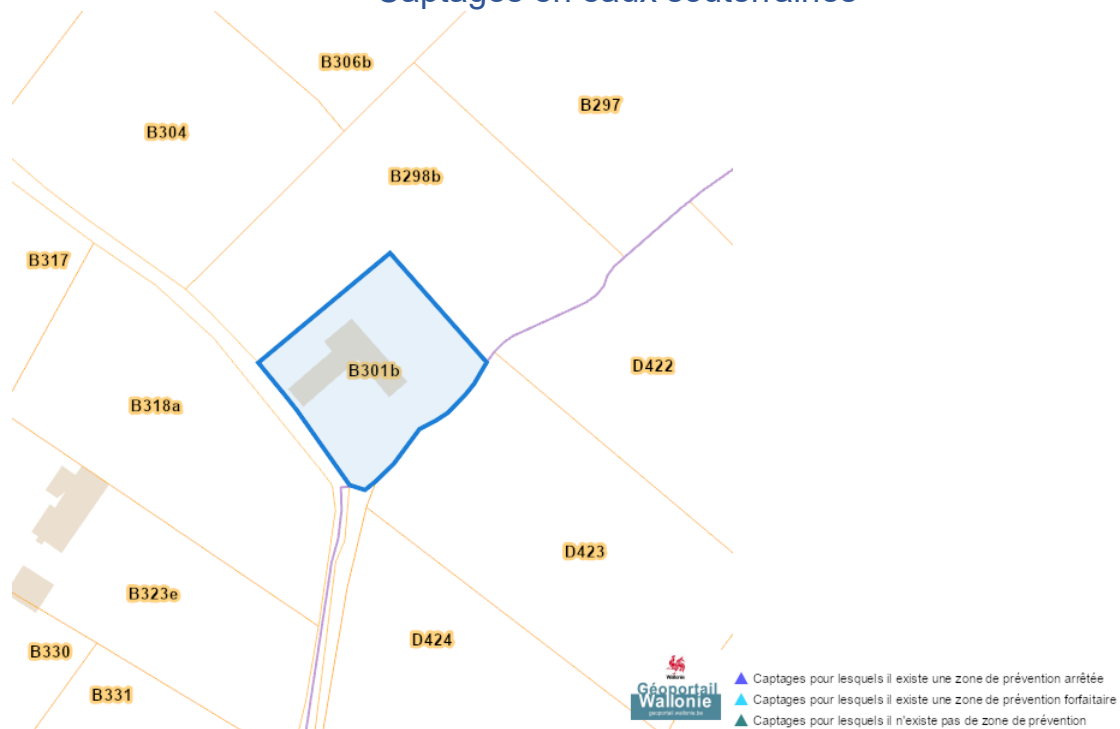
Dossier: 00-00-8368/001

Rue Warichaix 3, 1430 Bierghes

Captages en eaux de surface

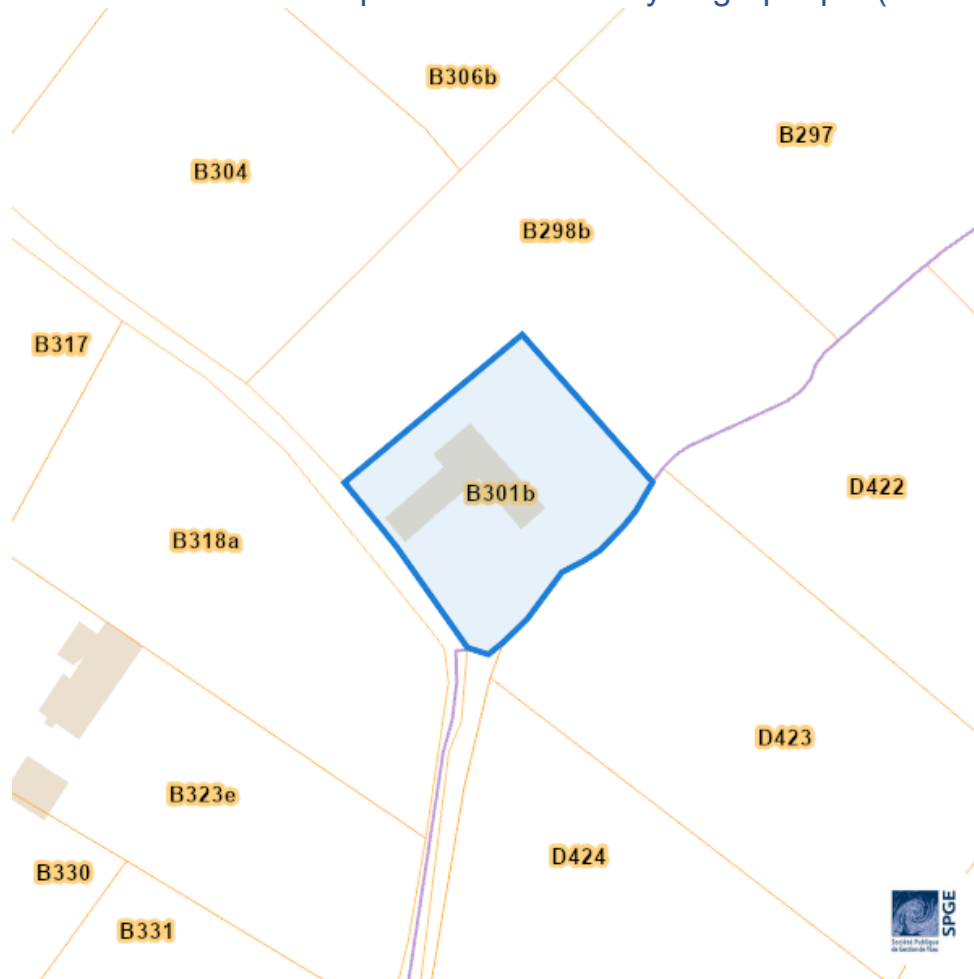


Captages en eaux souterraines




Dossier: 00-00-8368/001

Plan d'Assainissement par Sous-bassin Hydrographique (PASH)

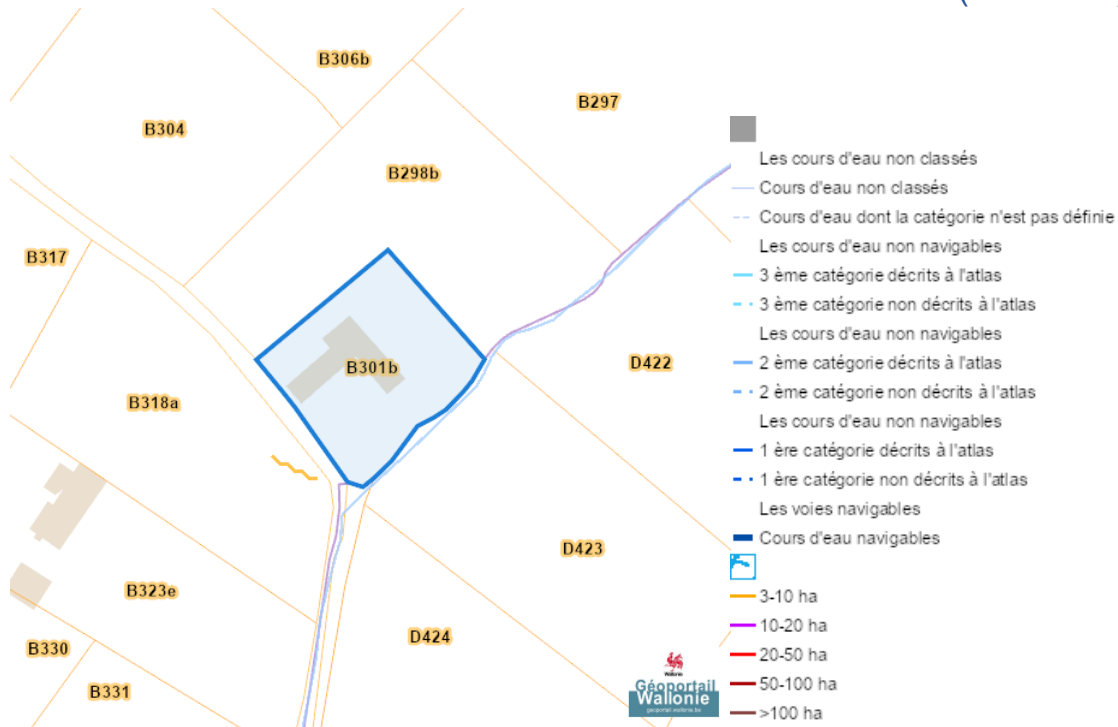


Rue Warichaix 3, 1430 Bierghes

-  Existant
-  En construction
-  A l'étude
-  A déclasser
-  Hors Wallonie
-  Egout gravitaire - Existant (localisation vérifiée)
-  Egout gravitaire - Existant (schématique, localisation à vérifier)
-  Egout gravitaire - En construction
-  Egout gravitaire - A l'étude
-  Egout gravitaire - Existence à vérifier auprès de la commune
-  Egout sous pression - Existant (localisation vérifiée)
-  Egout sous pression - Existant (schématique, localisation à vérifier)
-  Egout sous pression - En construction
-  Egout sous pression - A l'étude
-  Egout sous pression - Existence à vérifier auprès de la commune
-  Strictement eaux usées
-  Strictement eaux claires
-  Unitaire (eaux usées et claires)
-  Collecteur gravitaire - Existant (localisation vérifiée)
-  Collecteur gravitaire - Existant (schématique, localisation à vérifier)
-  Collecteur gravitaire - En construction
-  Collecteur gravitaire - A l'étude
-  Collecteur sous-pression - Existant (localisation vérifiée)
-  Collecteur sous-pression - Existant (schématique, localisation à vérifier)
-  Collecteur sous-pression - En construction
-  Collecteur sous-pression - A l'étude

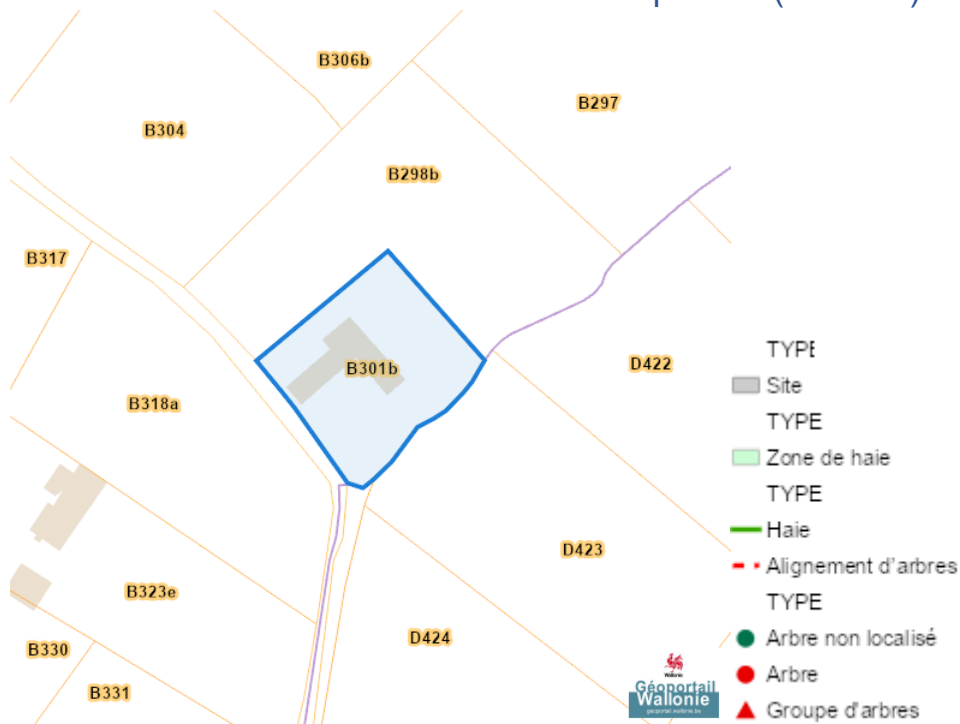
Dossier: 00-00-8368/001

Axes de ruissellement concentré et données associées (LIDAXES)

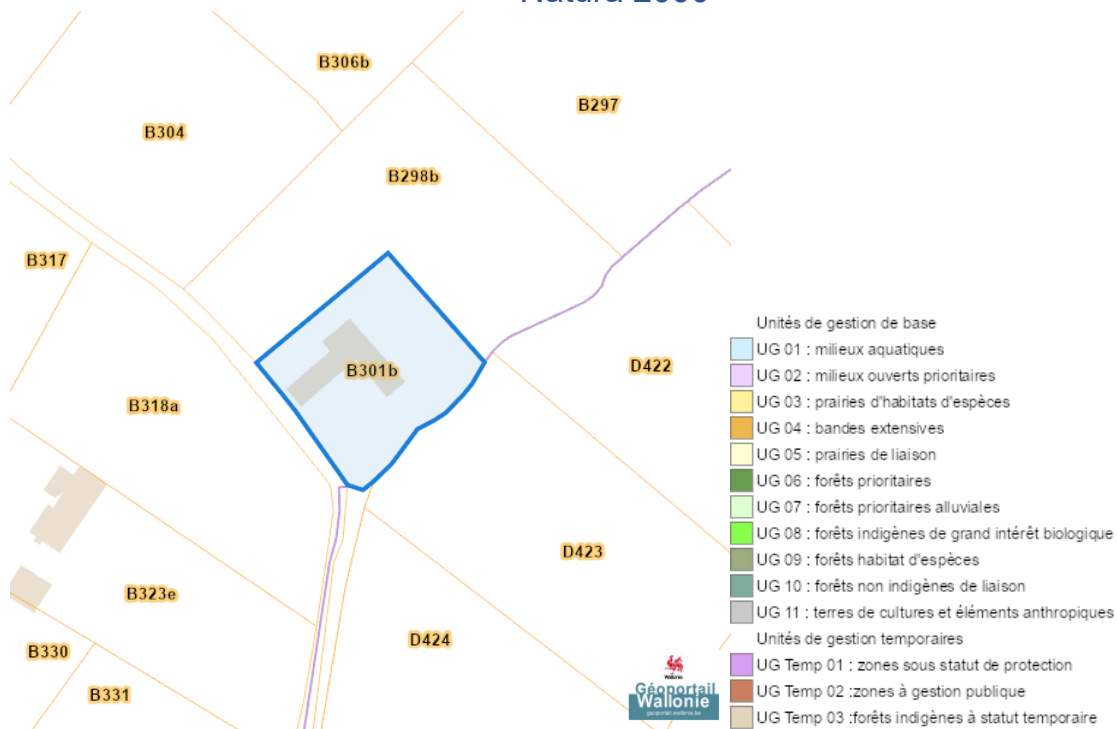


Nature

Arbres et haies remarquables (AHREM)

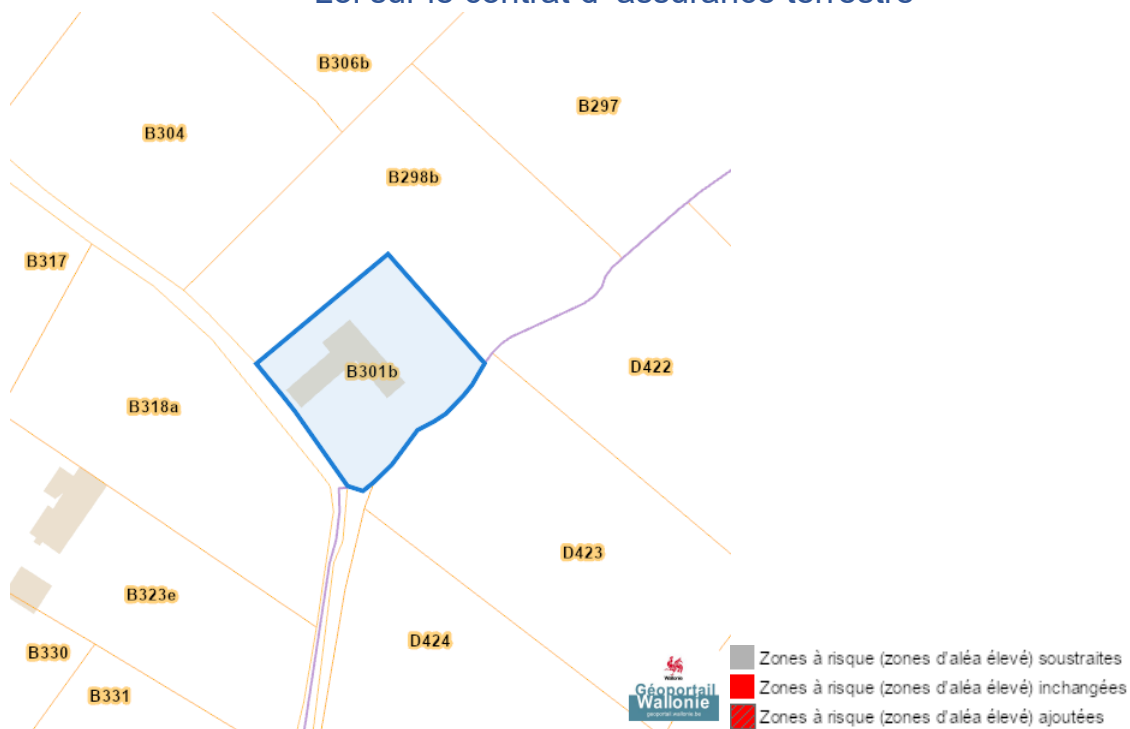


Natura 2000

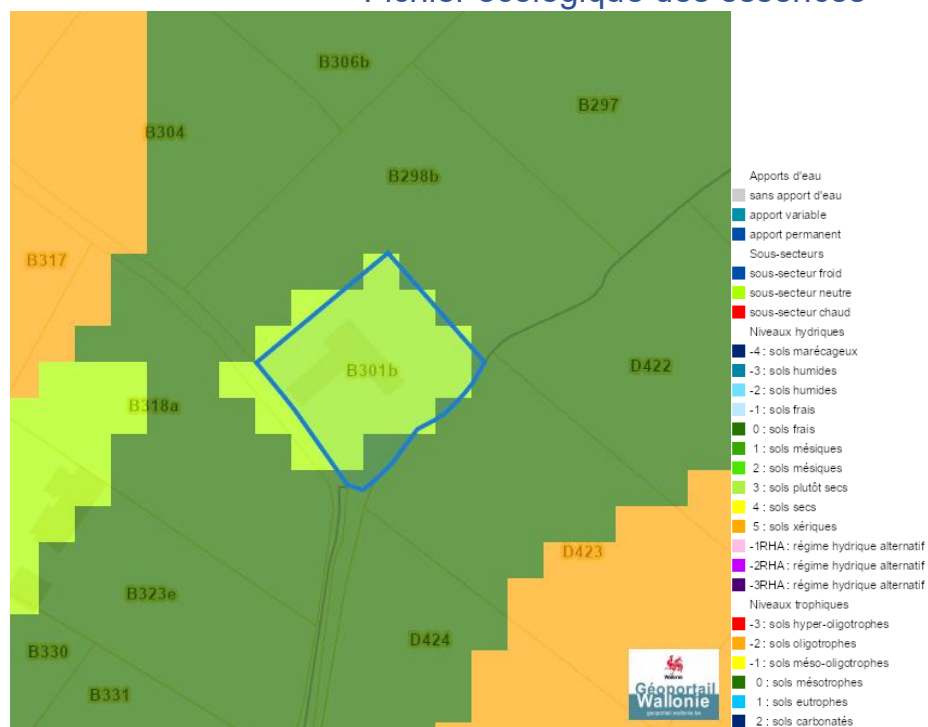


Rue Warichaix 3, 1430 Bierghes

Loi sur le contrat d'assurance terrestre

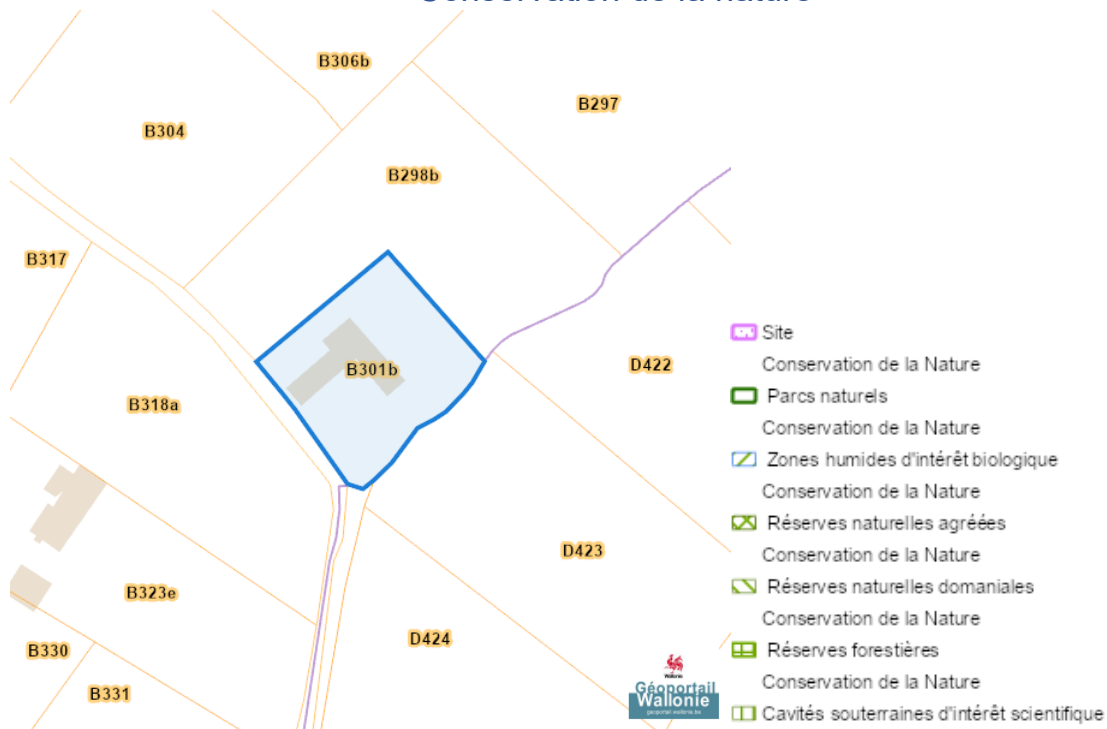


Fichier écologique des essences

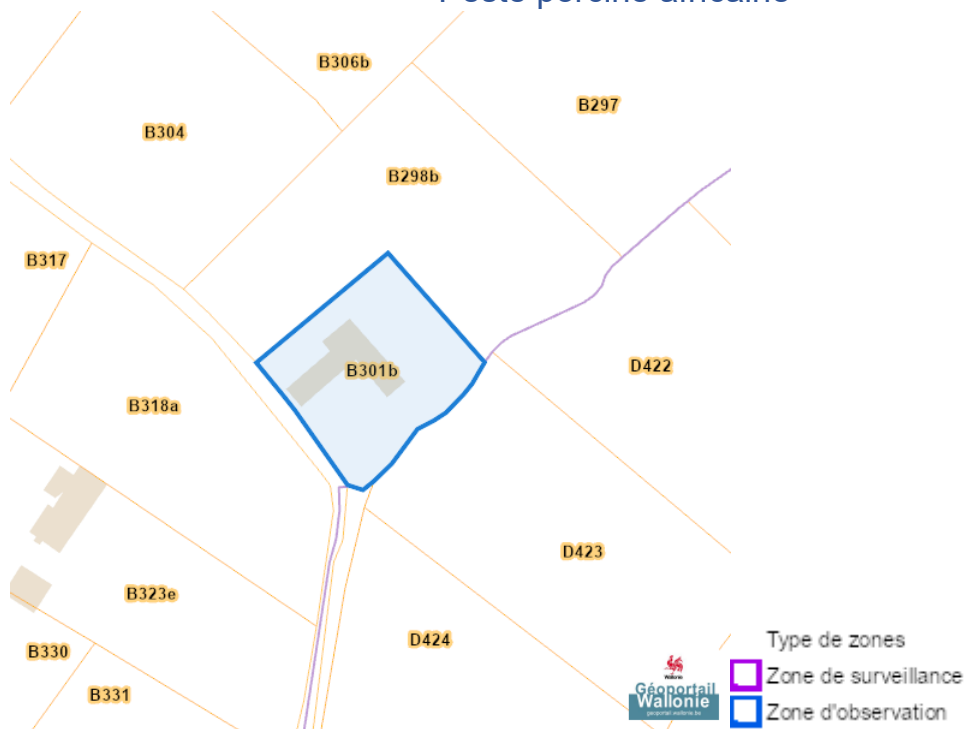


Dossier: 00-00-8368/001

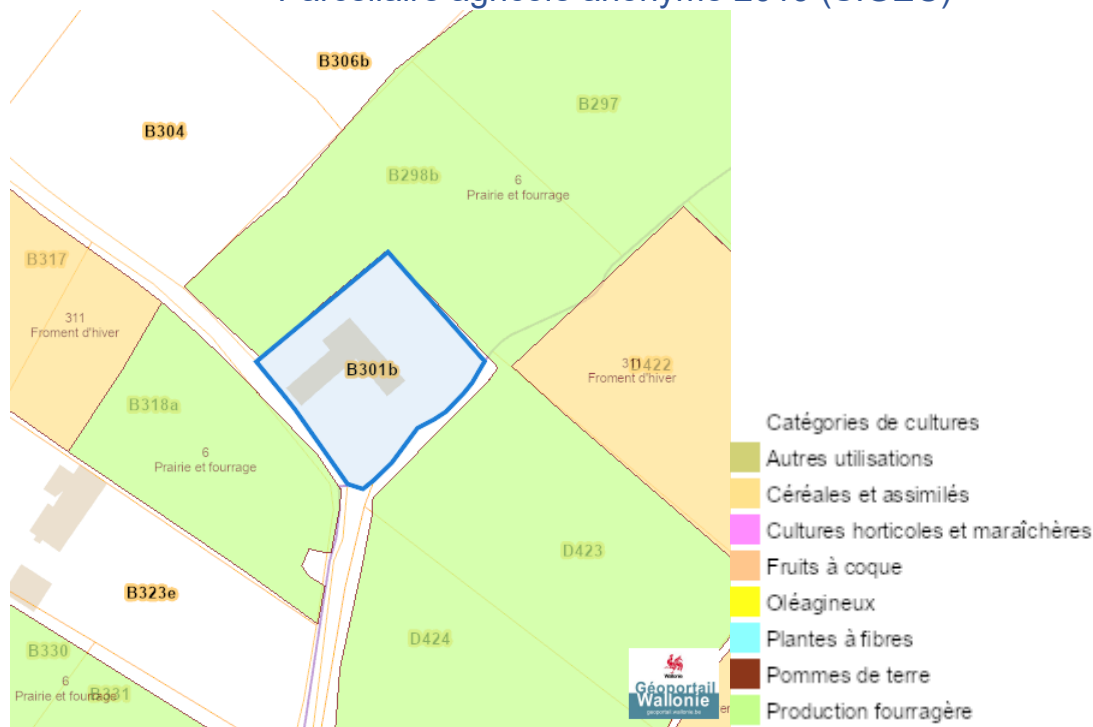
Conservation de la nature



Peste porcine africaine



Parcelle agricole anonyme 2019 (SIGEC)

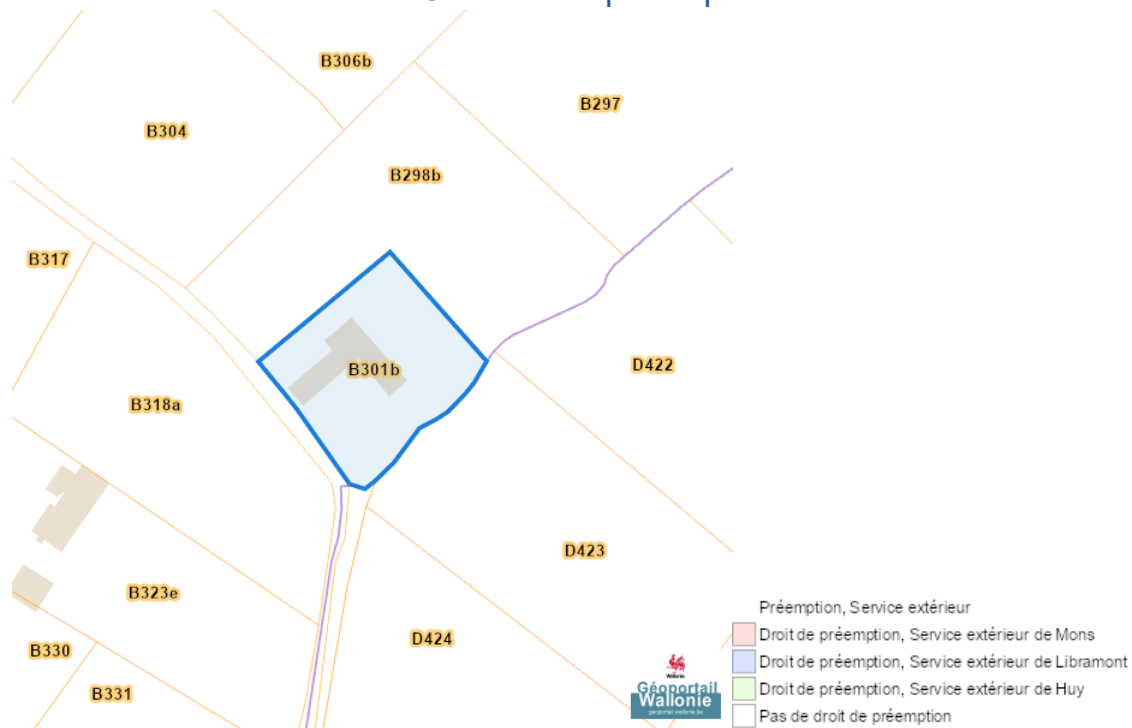


Parcelle agricole anonyme 2022 (SIGEC)

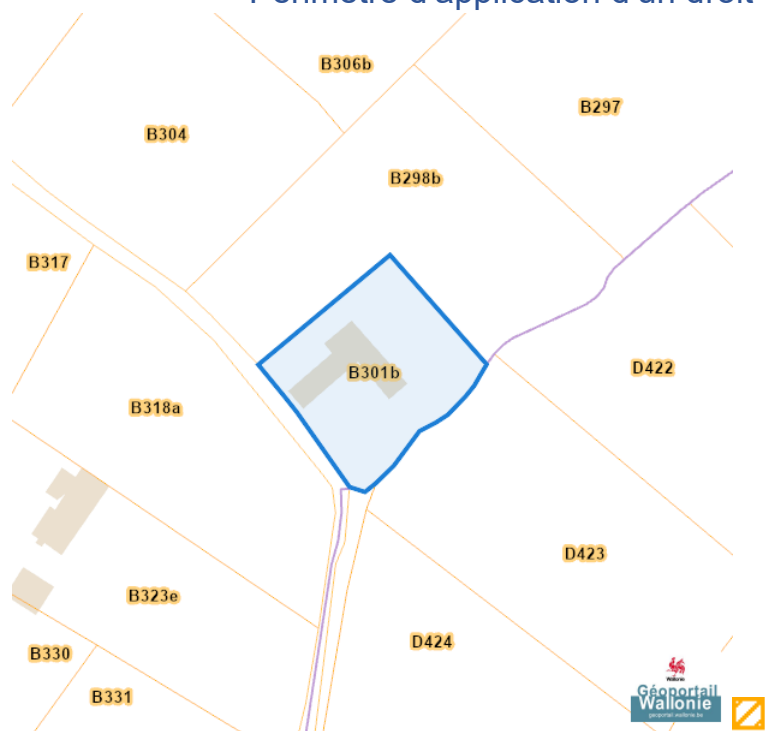


Droit de préemption

Communes préemptibles

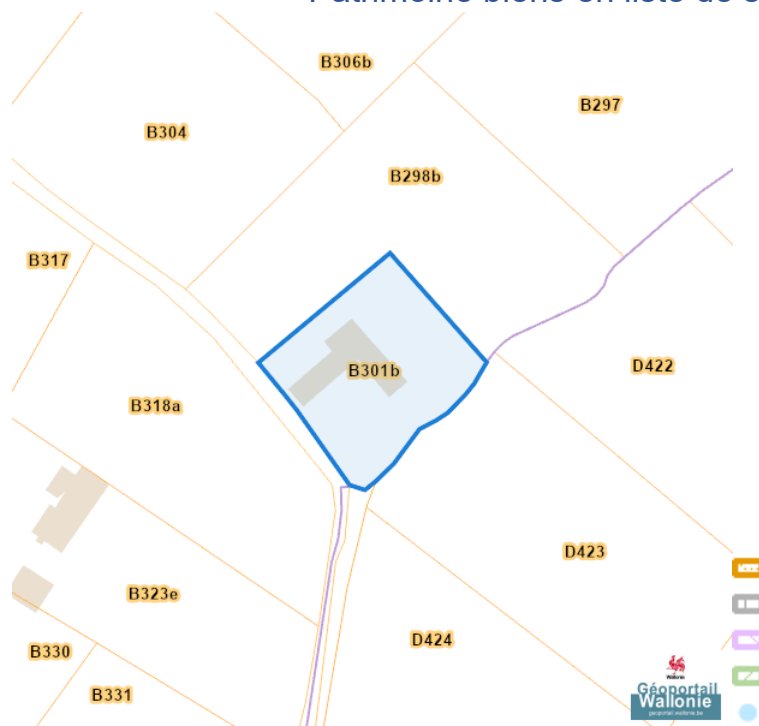


Périmètre d'application d'un droit de préemption

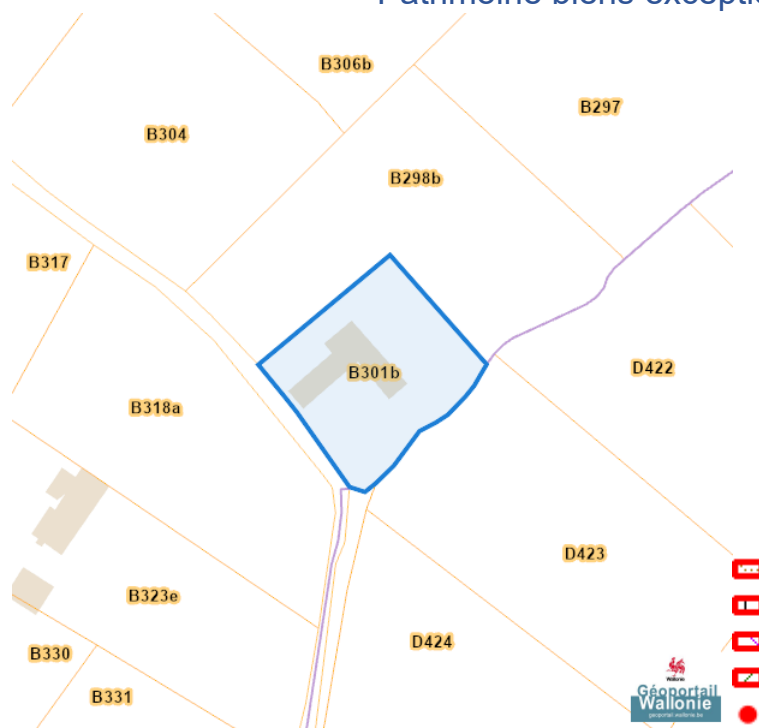


Patrimoine immobilier

Patrimoine biens en liste de sauvegarde

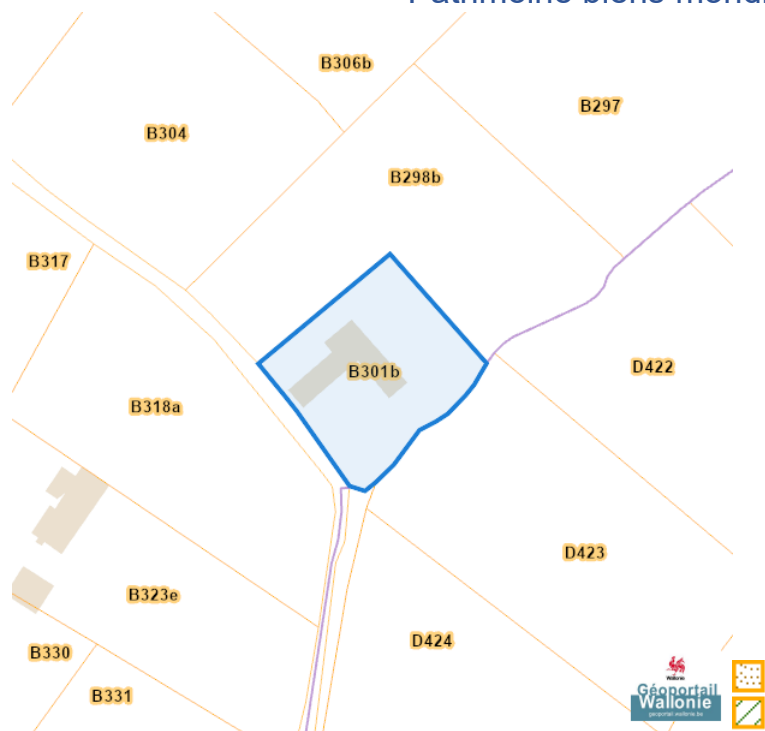


Patrimoine biens exceptionnels

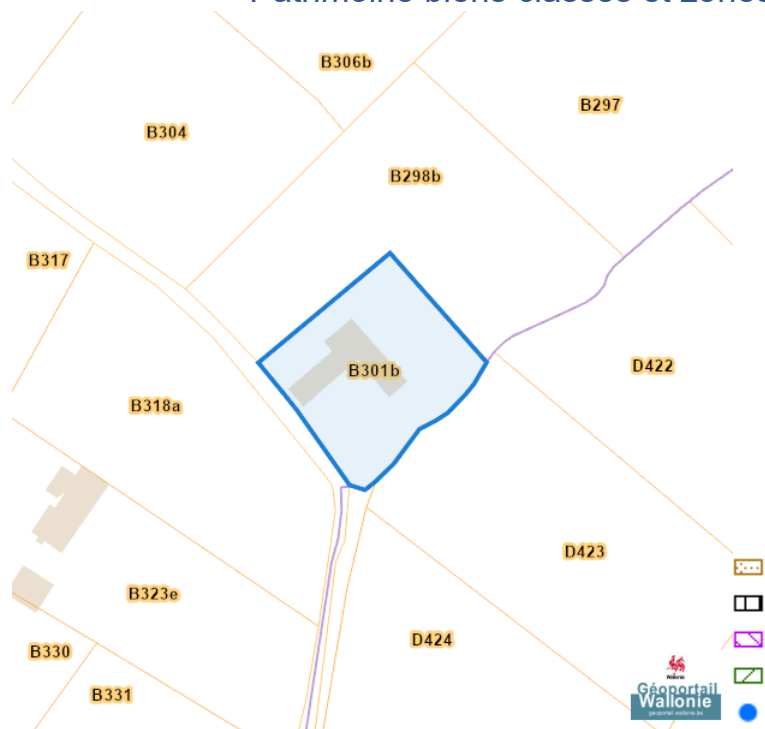


Dossier: 00-00-8368/001

Patrimoine biens mondiaux

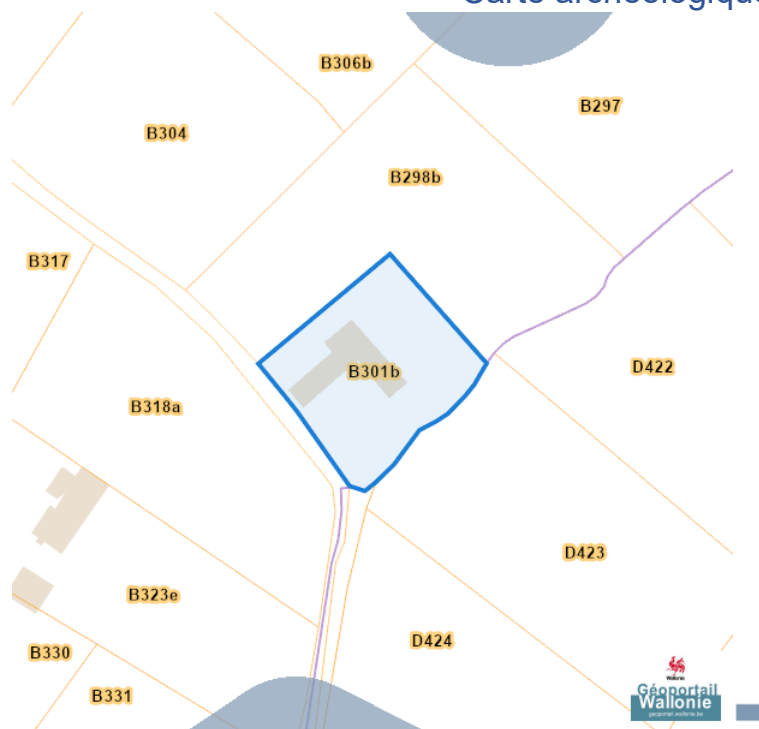


Patrimoine biens classés et zones de protection

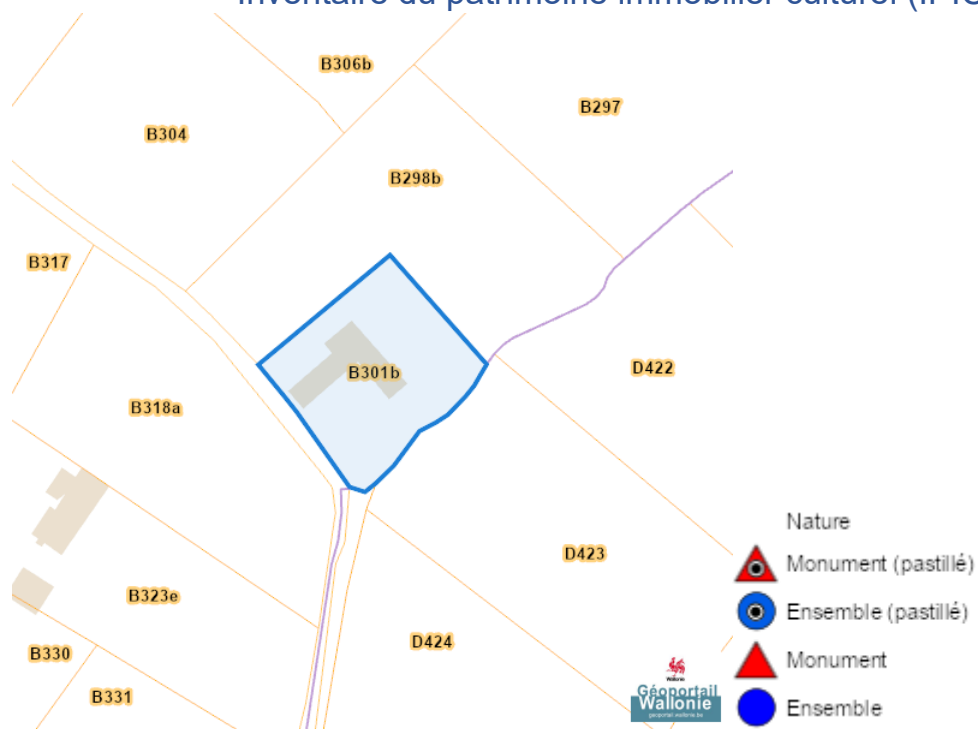


Rue Warichaix 3, 1430 Bierghes

Carte archéologique



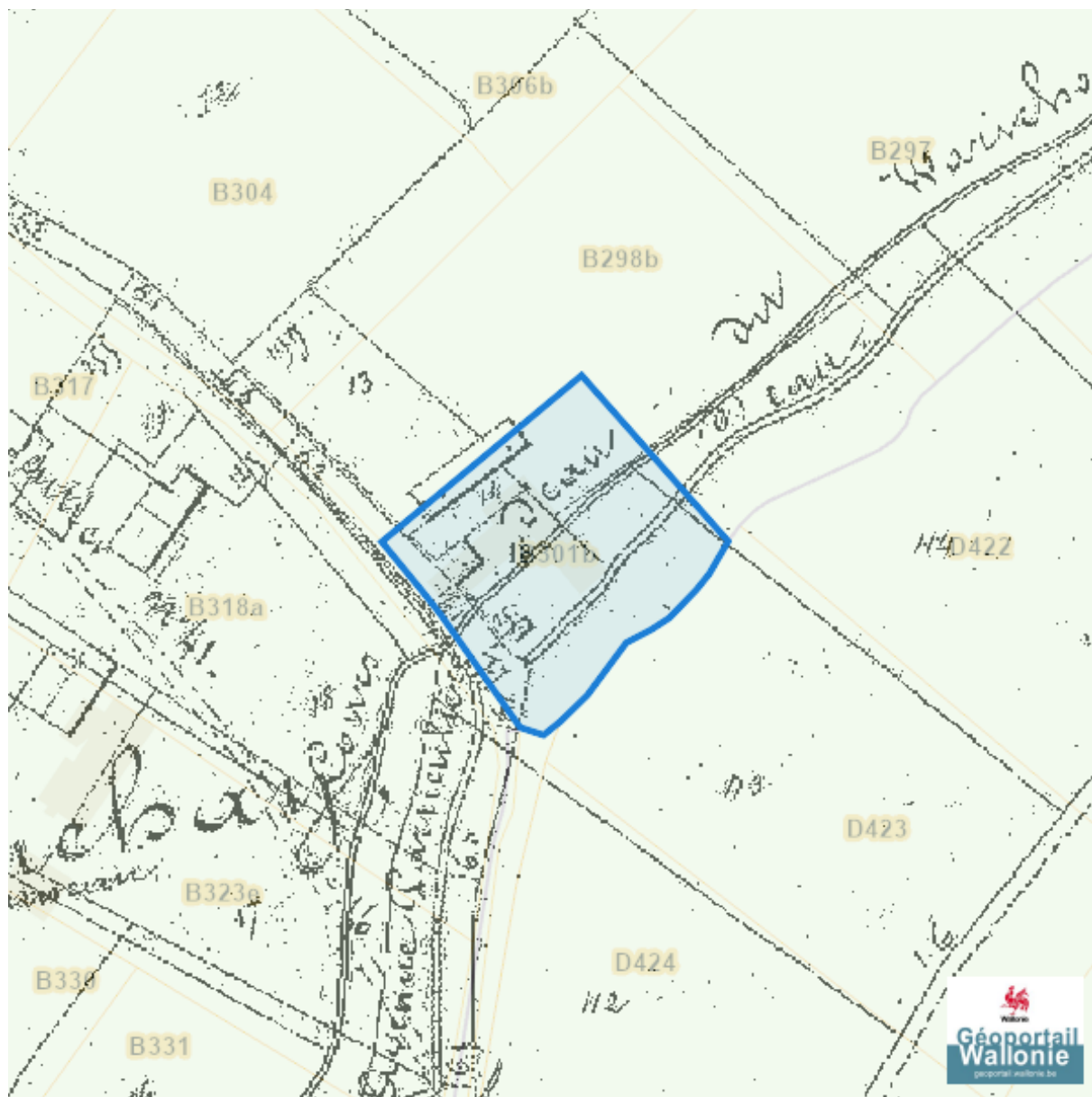
Inventaire du patrimoine immobilier culturel (IPIC)



Dossier: 00-00-8368/001

Cartes historiques

Atlas des voiries vicinales



Dossier: 00-00-8368/001

Autres cartes

Réseau routier régional et bornes associées

