

Provincie BRABANT
Gemeente DILBECK
Kipdreef van
7200 Dilbeek

VERKAVINGSBETRIEF
voor groepsbouw

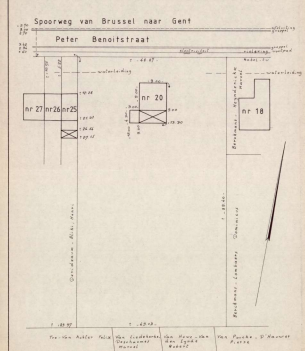
terwin gelegen langs de Peter Benoîtstraat, gekadastreed
nr 3, perceelnummers 11822 en 43 onder DILBECK / 4e afdeling

terveerd bij mijn ontwerp tot verkavelen

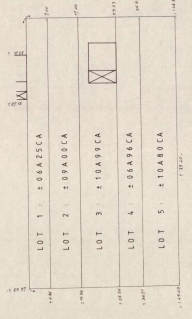
De afnemer
Dilbeek, 20 juni 1965

Nr 314 / 2012
Omgeval en ontwerp te worden bij de bevoegd
van het Subcommissariaat van Dilbeek te doen
van 20.01.65 te tekenen
De bevoegd
J. Vanden

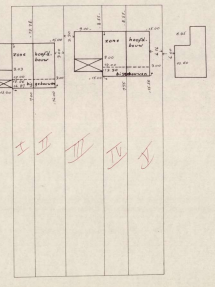
SITUATIEPLAN



VERKAVELINGSPLAN



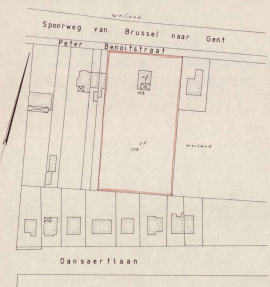
INPLANTINGSPLAN



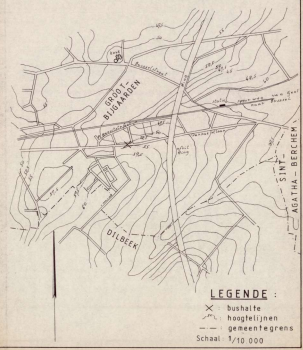
BEPERKTE STEDEBOUWKUNDIGE VOORSCHRIFTEN

- Bestemming : groepsbouw, lot 1 : tweegewelwing west te bouwen met ind. met nummer 25
lot 2 : driegewelwing
lot 3 : bestemming voorleg, blijft bestaan
lot 4 : tweegewelwing west te bouwen met ind. met nummer 20
lot 5 : driegewelwing
sinds constructies op bestaande karakter, landelijk karakter te behouden 2 verdiepinge niveaus.
- Inplanting : bebouwing te bebouwen op bestaande karakter, landelijk karakter te behouden 2 verdiepinge niveaus : zie inplantingsplan
te bebouwen : maximum 15 m vanaf de bebouwing : maximum 12 m vanaf de bebouwing : maximum 12 m vanaf de bebouwing
- Gegeve te begrijpen in de Beoefening.
- Gebouwen : bebouwing tussen de 25 en 27.
- Bebouwing : samen, naarvoren of naarhinnen van bestaande bebouwing.
- Het geheel per groep van nieuw op te richten woningen zal volgens een in de afnemer te worden afgevoerd.
- Afdelingen : levende beem omtrent door een deel of traliewerk met grote mesh, verspreid met palen in totaal of beton van maximum 1,20 m hoogte.
- Bruto-vloerindex : Lot 1 - 1/2 min 10% = woonschheid/Ae : 15
Lot 2 - 1/2 min 10% = woonschheid/Ae : 11
Lot 3 - bestaande woning
Lot 4 - 1/2 min 10% = woonschheid/Ae : 14
Lot 5 - 1/2 min 10% = woonschheid/Ae : 9

UITTREKSEL UIT HET
KADASTRAAL PLAN



UITTREKSEL UIT DE
STAFKAART



LEGENDE :
X bushalte
hoogtelijnen
gemeentegrens
Schaal 1/10 000