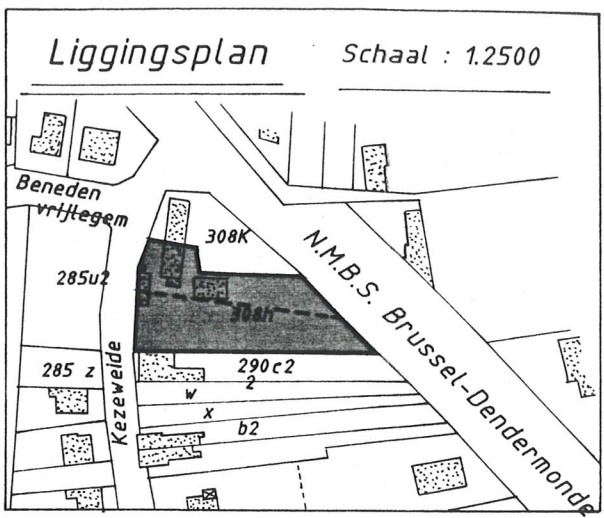


gemeente A S S E
deelgemeente Mollem
 Sektie A Nummer(s): 308 h

Verdoodt Lode
 Landmeter
 Meetkundig schatter OG
 Gerechtelijke deskundige
 Stationsstraat 125
 1740 Ternat
 (02) 582 65 75 / 582 66 75

Legende :

- ⊗ bestaande paal
- nieuwe paal
- ▨ bestaande gebouwen
- ▤ te slopen gebouwen
- ▧ asfaltverharding
- draad + plaatafsluiting
- hoge betonplaten
- ∴ kassei,
- ▩ betonverharding
- * # betonklinkers, -tegels
- draadafsluiting


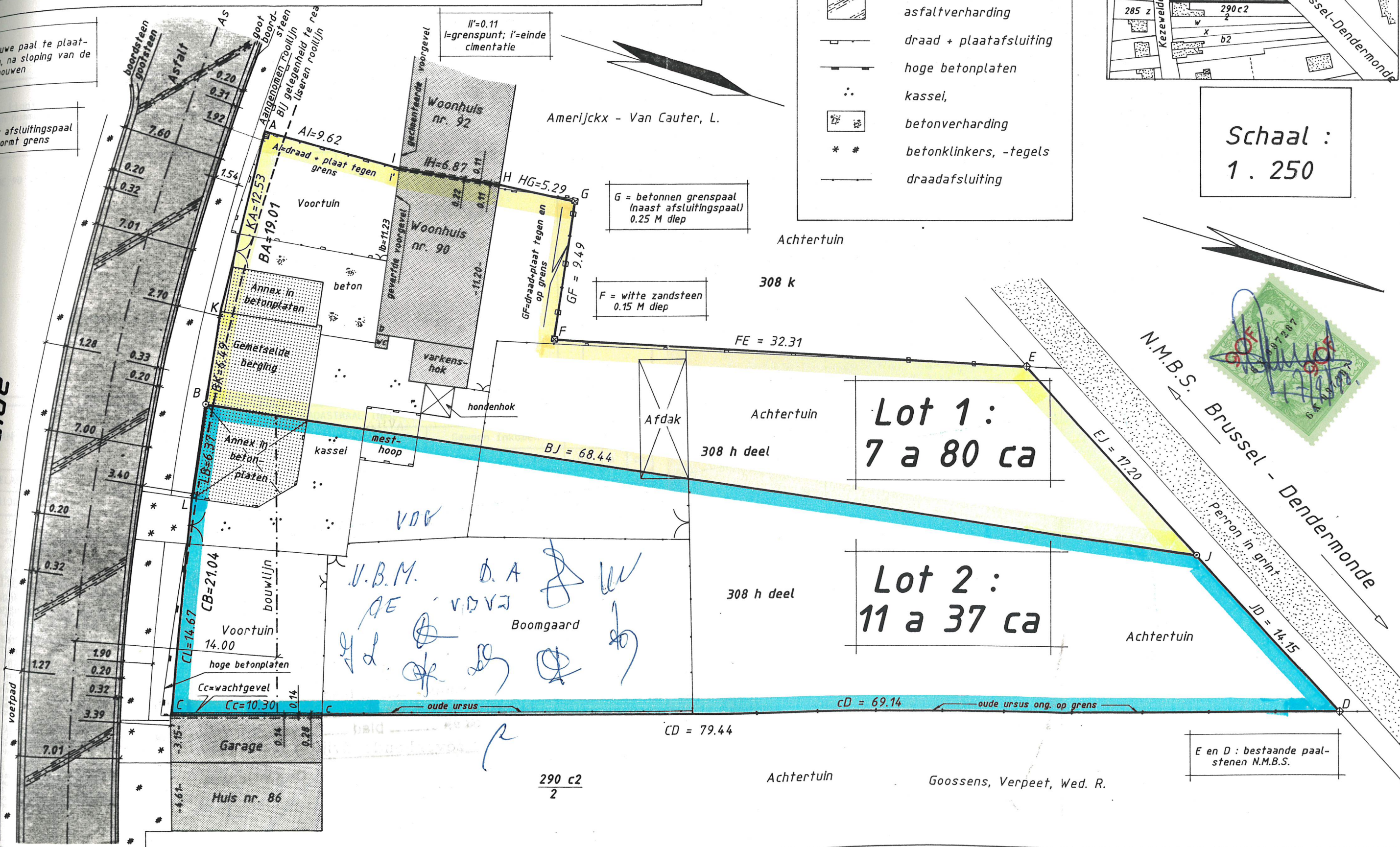


Schaal : 1.250

B : Nieuwe paal te plaatsen, na sloping van de gebouwen

A : hoek afsluitingspaal vormt grens

Kezeweide



E en D : bestaande paalstenen N.M.B.S.

proces - verbaal van opmeting

In het jaar duizend negenhonderd negentig, de
zevende juni.

Ik ondergetekende, **VERDOODT Lode**, landmeter - msog,
wonende te 1740 Ternat, Bodegemstraat 48 en waarvan
de burelen gevestigd zijn te 1740 Ternat, Stations-
straat 125 (tel.: 02/582.65.75 - 582.66.75)

Ben overgegaan tot het opmeten van het onroerend
goed, op bijgaand plan aangeduid en hieronder
beschreven :

gemeente ASSE - voorheen Mollem

lot 1 : een woonhuis met aanhorigheden en tuin,
gelegen KEZEWEIDE 90

lot 2 : een perceel bouwgrond, gelegen langsheen
de KEZEWEIDE

Gekadastreerd, of het geweest zijnde, sektion A
nummer 308 h

Met een oppervlakte van :

lot 1 : 7a 80ca, zegge zeven are tachtig centiare

lot 2 : 11a 37ca, zegge elf are zeventig cen-
tiare.

(loten 1 en 2 maken deel uit van een goedgekeurde
verkaveling, afgeleverd op 7 mei 1990, ref. sted. :
5.V.341)

Als bewijs hiervan heb ik onder dagtekening als
hierboven het onderhavig proces-verbaal opgemaakt
en ondertekend.

VERDOODT Lode, landmeter

14.2.74
I



Verdoort Lode
Landmeter
Meetkundig schatter OG
Gerechtigde deskundige
Stationsstraat 125
1740 Ternat
(02) 582 65 75 / 582 66 75

Boek Een blad geen verzonden
te Asse I, de 24 september 1990.
Boek 6/81 blad 54 vak 20 Ontvangen
zevenhonderdvijftig frank (750 fr.)

De Ontvanger