

DC à la carte



Sint-Antoniustraat, 8760 Meulebeke
37007F0006/00N000

[Locatie](#)

[Omgeving](#)

[Kadaster](#)

[Gewestplan](#)

[Water](#)

[Natuur](#)

[Recht van voorkoop](#)

[Beschermd onroerend erfgoed](#)

[Vastgestelde inventarissen](#)

[Wetenschappelijke inventarissen](#)

[Unesco werelderfgoed](#)

[Historische kaarten](#)

[Wonen](#)

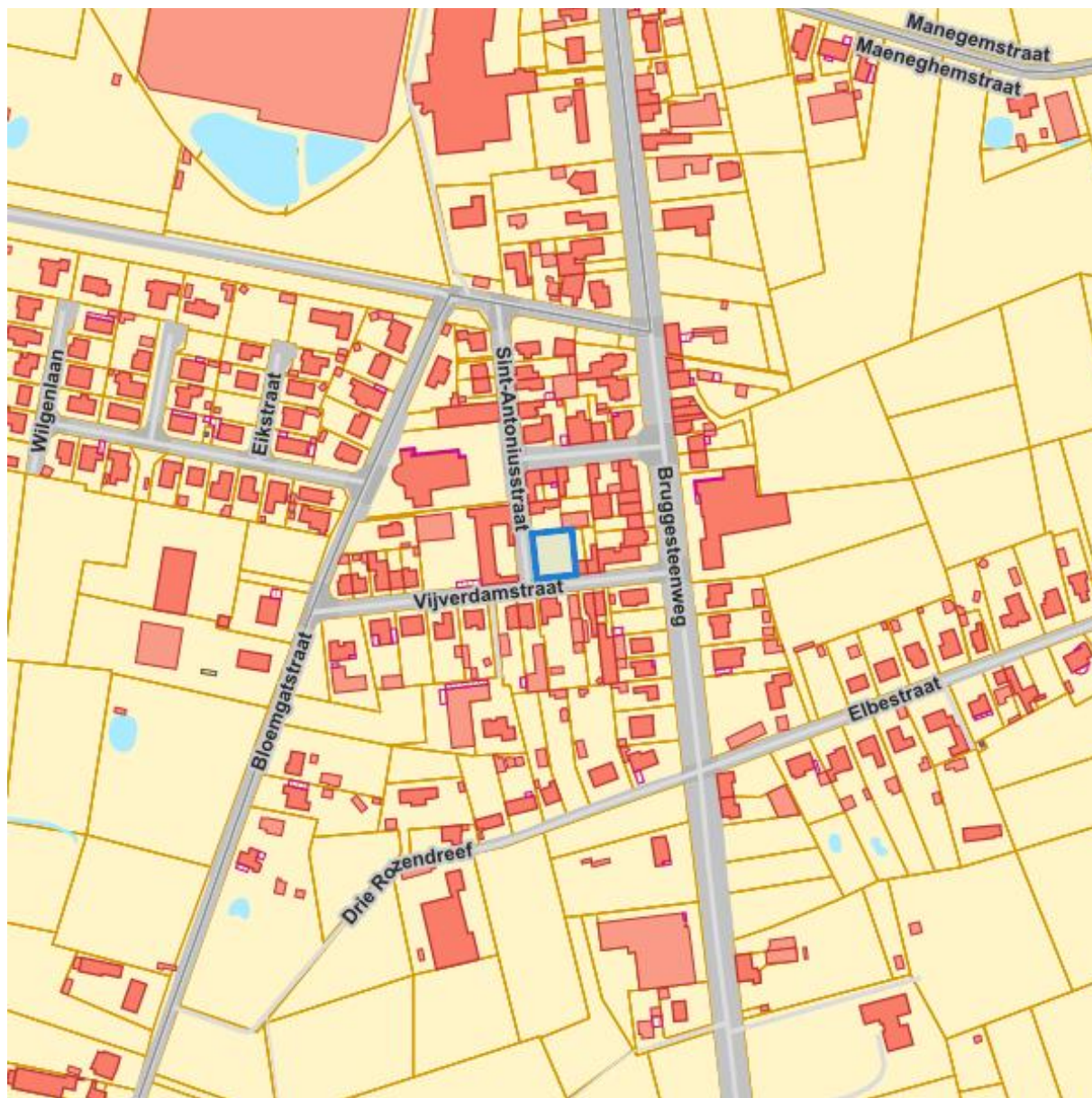
Dossier: 00-01-1468/006

Locatie



Dossier: 00-01-1468/006

Omgeving



Kadaster

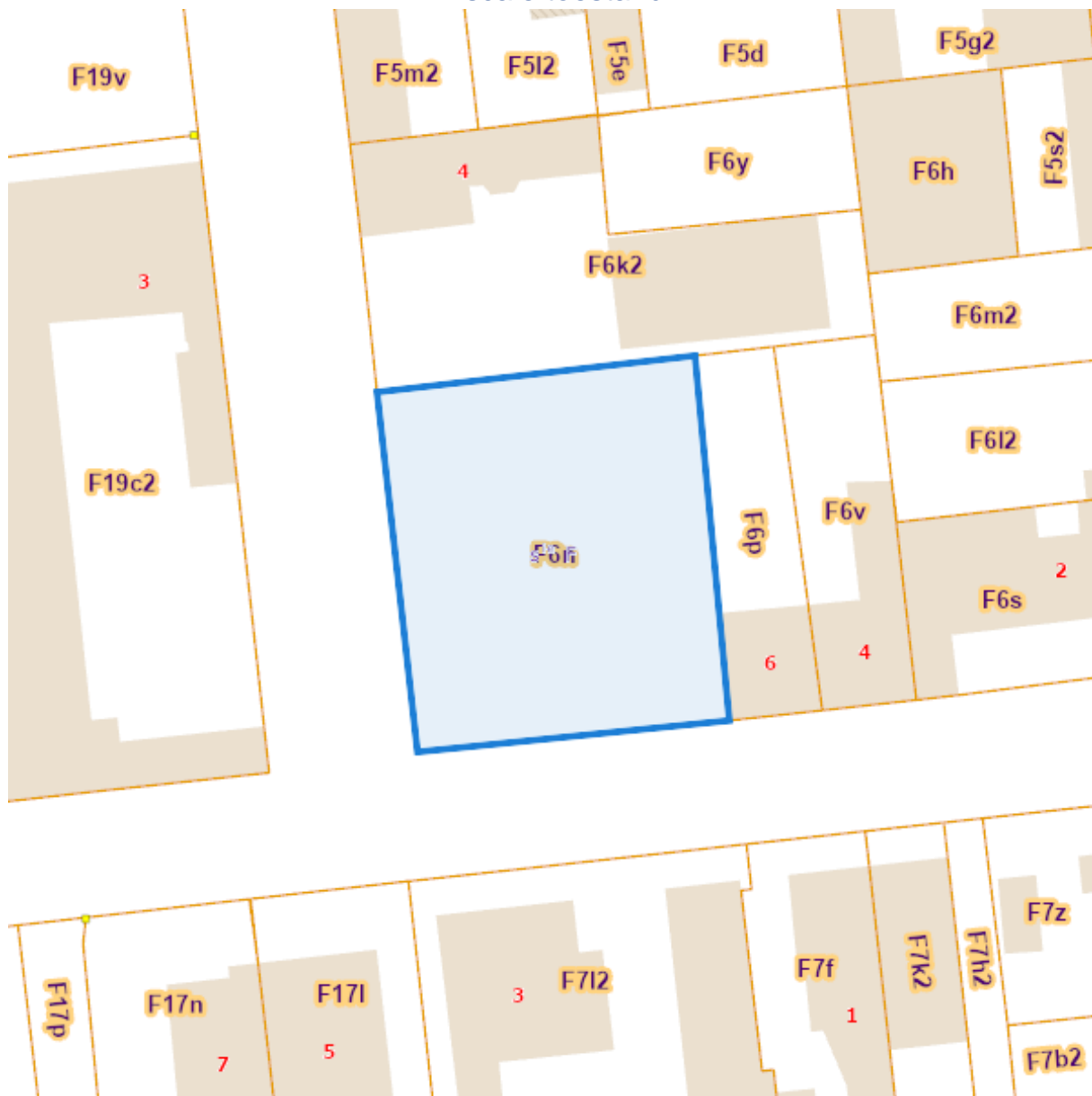
Meest recente toestand



eservices.minfin.fgov.be


Dossier: 00-01-1468/006

Fiscale toestand



eservices.minfin.fgov.be

Gewestplan



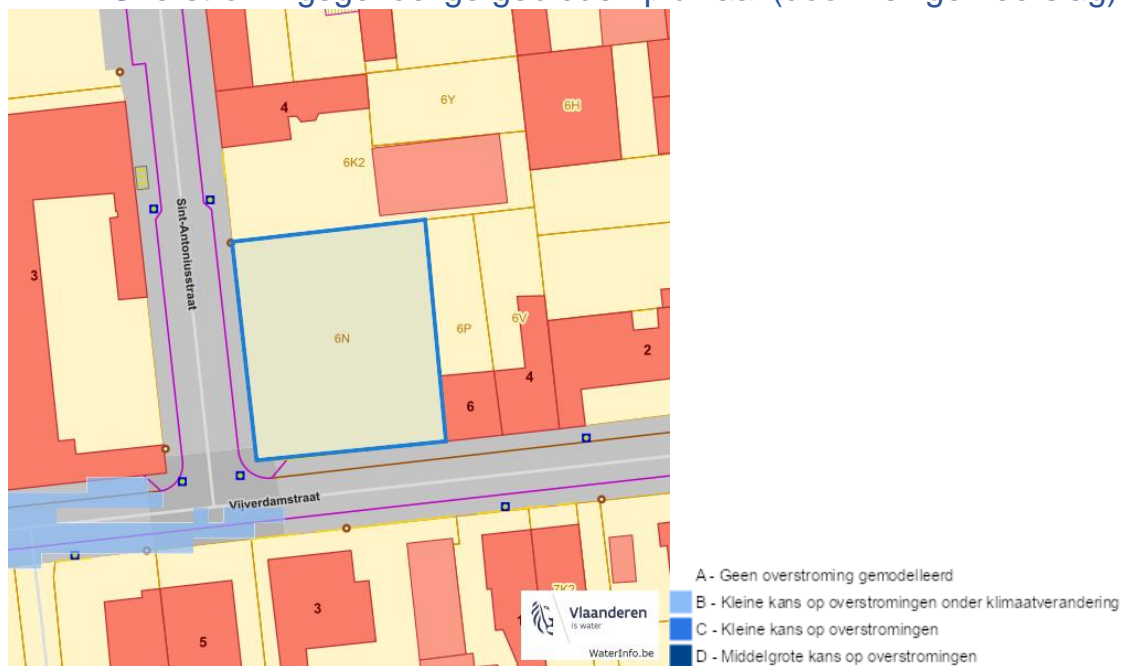
www.geopunt.be
[Gewestplan legende](#)

Dossier: 00-01-1468/006

Document: DC à la carte - VLANED - DC
Kaarten: 08/01/2024 - 9s1gd619hfs1jrjkbvm3dnz1g1rhf1oppcoqbev

Water

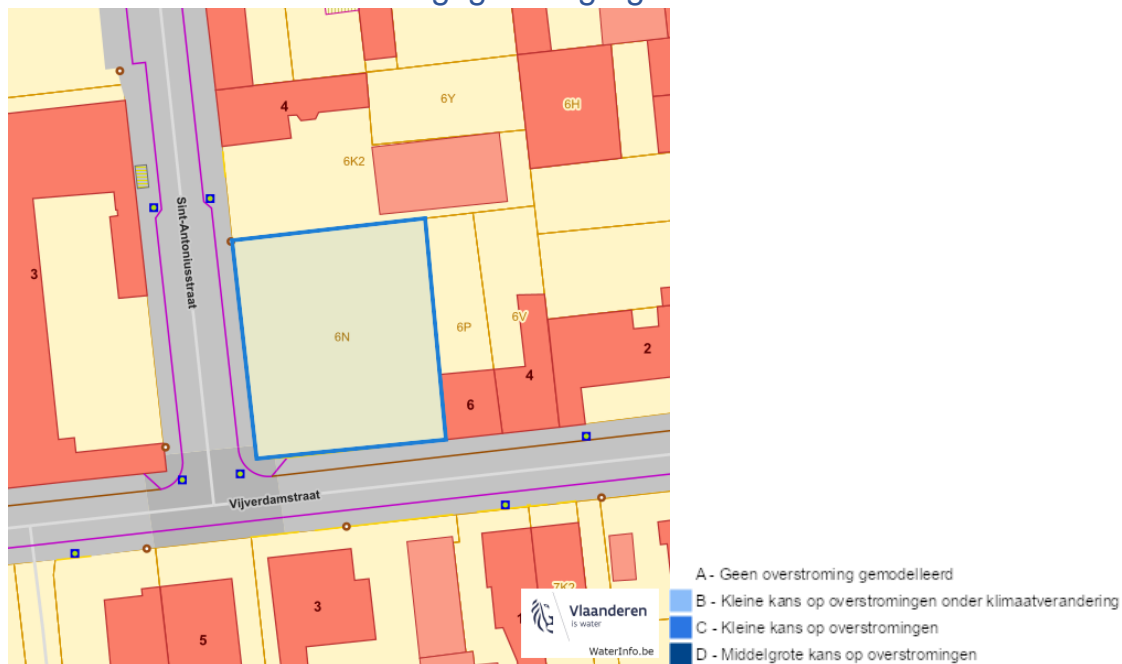
Overstromingsgevoelige gebieden pluviaal (door hevige neerslag)



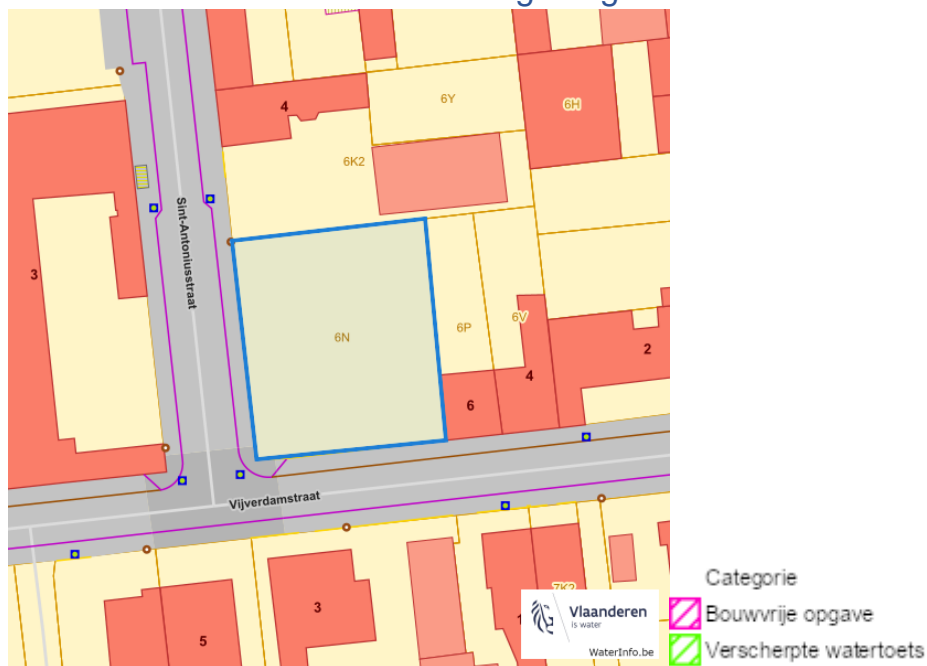
Overstromingsgevoelige gebieden fluviaal (uit waterlopen)



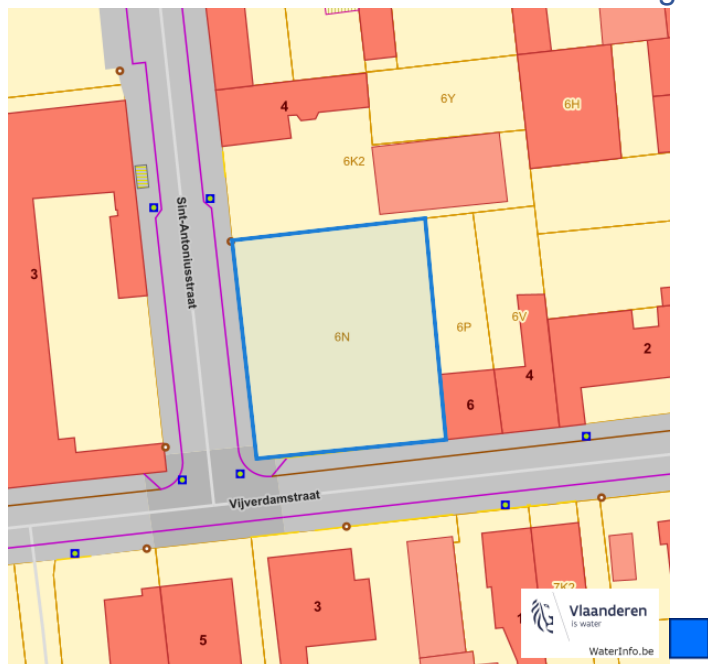
Overstromingsgevoelige gebieden vanuit de zee



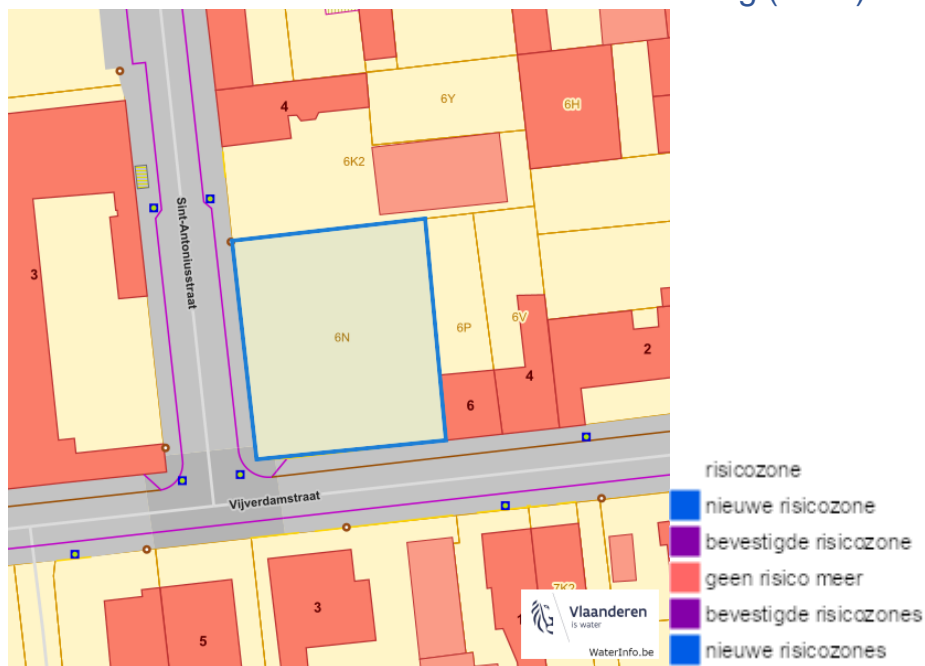
Signaalgebieden



Recent overstromde gebieden (2017)



Risicozones overstrooming (2017)



Sint-Antoniustraat, 8760 Meulebeke

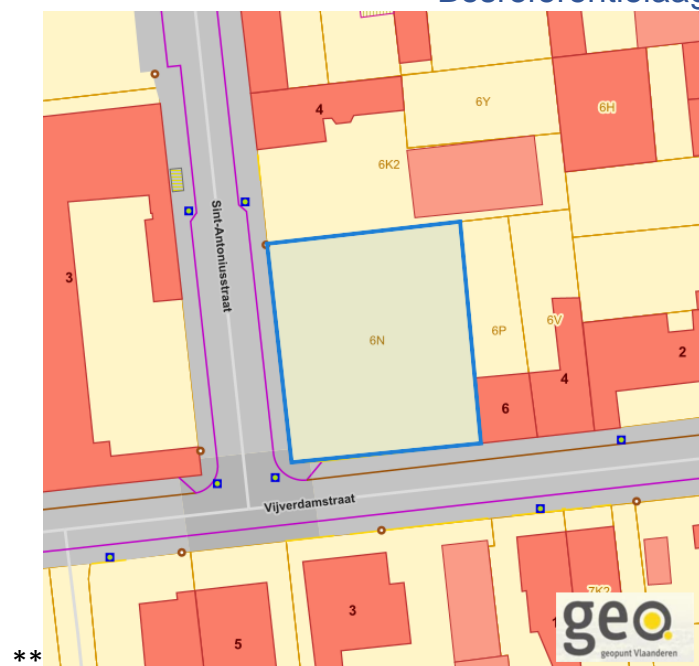
Van nature overstroombare gebieden



Dossier: 00-01-1468/006

Natuur

Bosreferentielaag 2000



**

Categorie

- Loofhout
- Gemengd loofhout (20 - 50% bijmenging naaldhout)
- Gemengd naaldhout (20 - 50% bijmenging loofhout)
- Naaldhout
- Heide
- Te herbebossen oppervlakte
- Niet beboste oppervlakte van het bosdomein
- Vijvers binnen het bosdomein

www.geopunt.be

Sint-Antoniustraat, 8760 Meulebeke

Groenkaart Vlaanderen (2021)



Dossier: 00-01-1468/006

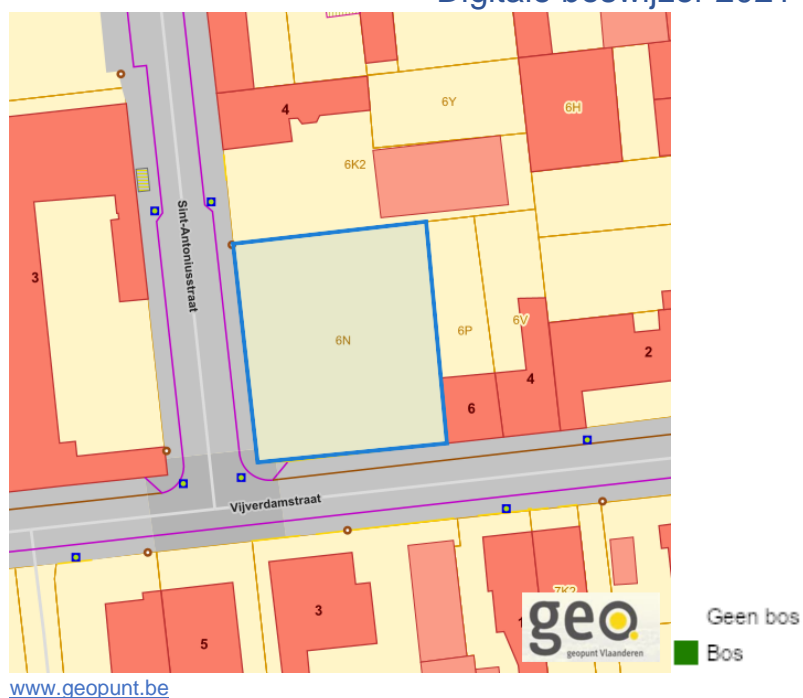
Document: DC à la carte - VLANED - DC
Kaarten: 08/01/2024 - 9s1gd619hfs1jrjkbvm3dnz1g1rhf1oppcoqbev

Sint-Antoniustraat, 8760 Meulebeke

Boskartering 1990



Digitale boswijzer 2021



Dossier: 00-01-1468/006

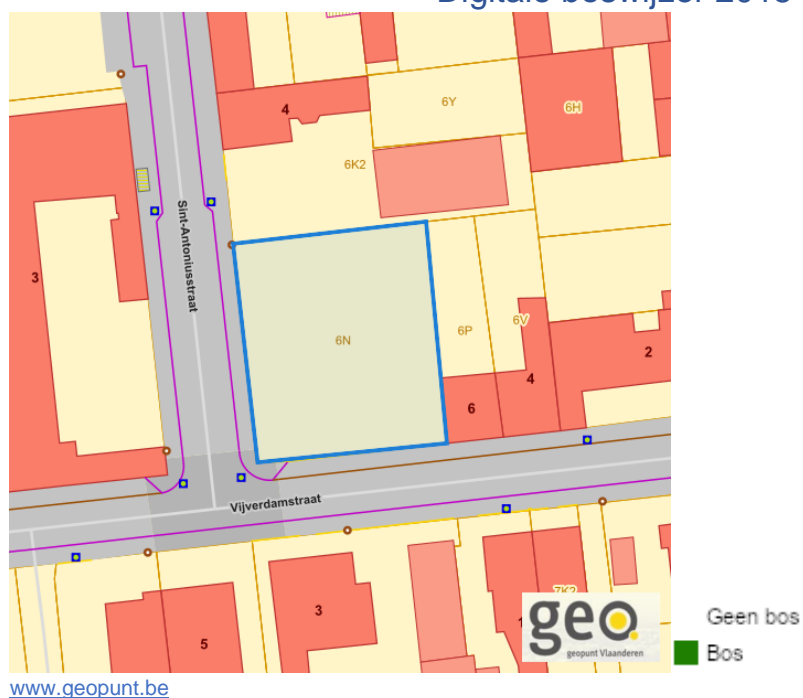
Document: DC à la carte - VLANED - DC
 Kaarten: 08/01/2024 - 9s1gd6l9hfs1jrjkbvm3dnz1g1rhf1oppcoqbev

Sint-Antoniustraat, 8760 Meulebeke

Digitale boswijzer 2018



Digitale boswijzer 2015



Dossier: 00-01-1468/006

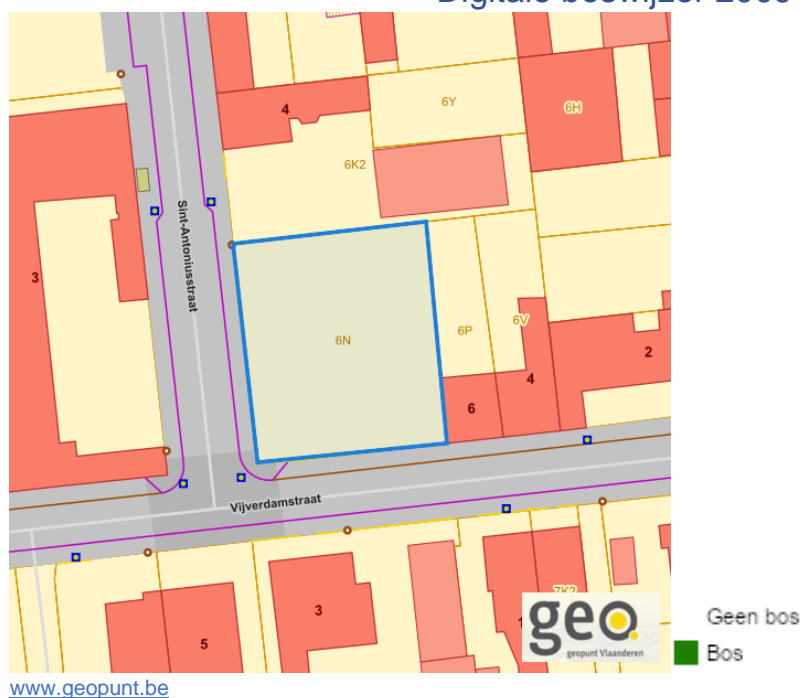
Document: DC à la carte - VLANED - DC
Kaarten: 08/01/2024 - 9s1gd6l9hfs1jrjkbvm3dnz1g1rhfl0ppcogqbev

Sint-Antoniustraat, 8760 Meulebeke

Digitale boswijzer 2012



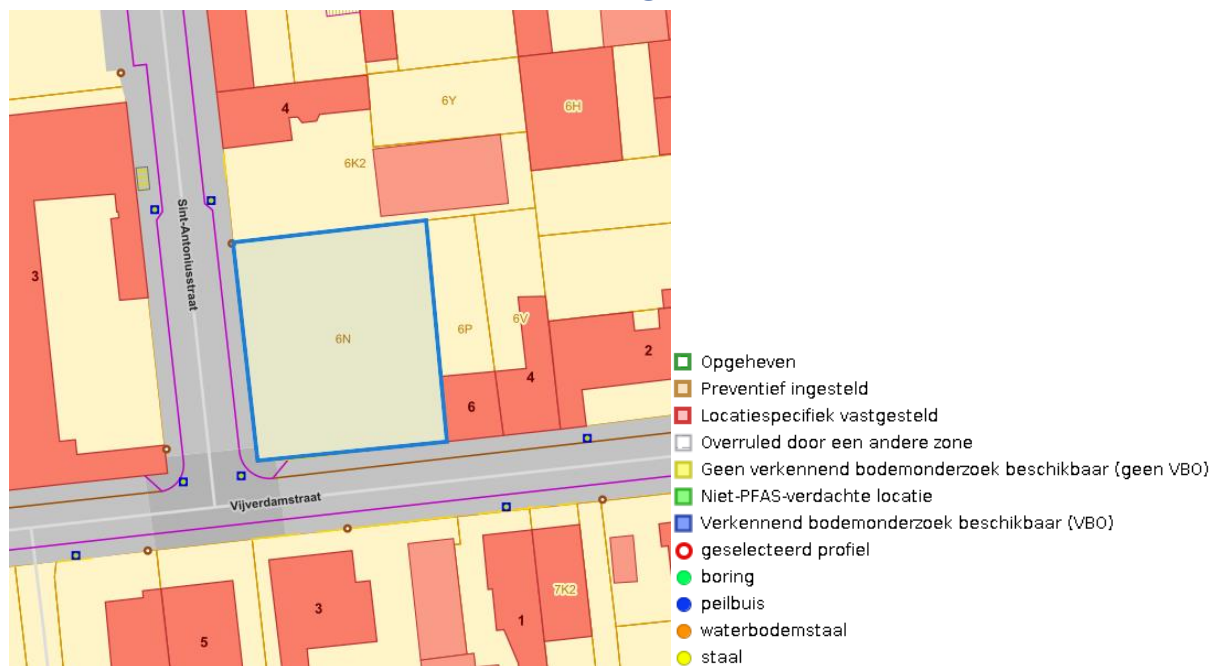
Digitale boswijzer 2009



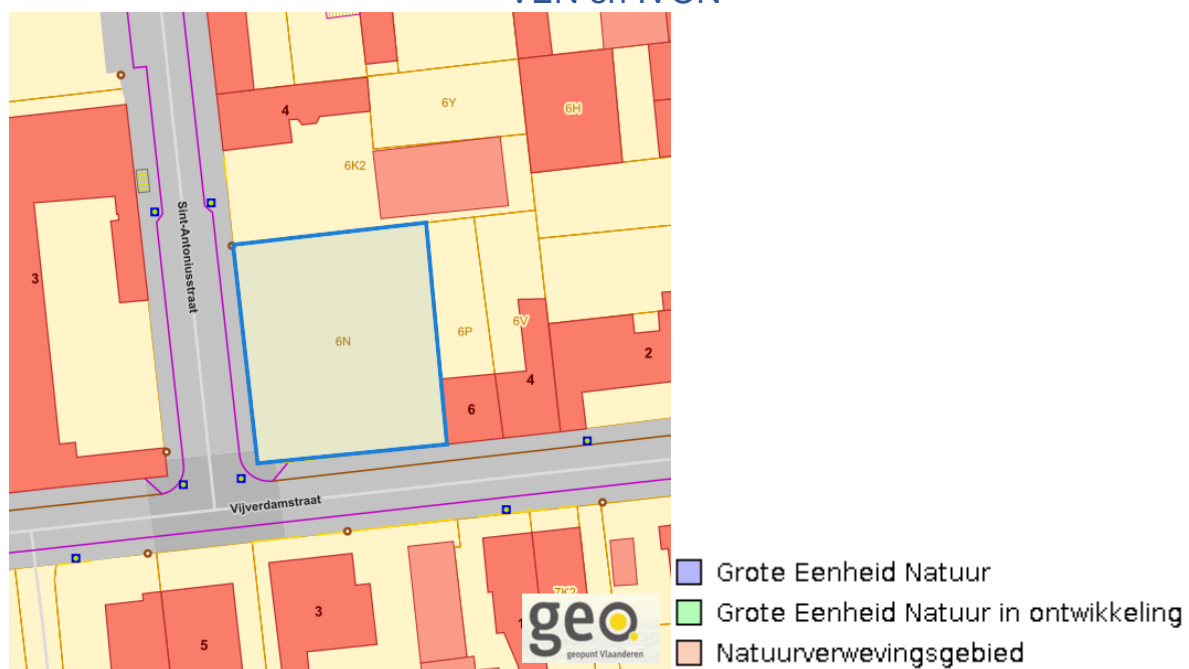
Dossier: 00-01-1468/006

Sint-Antoniustraat, 8760 Meulebeke

PFAS



VEN en IVON


www.geopunt.be

Dossier: 00-01-1468/006

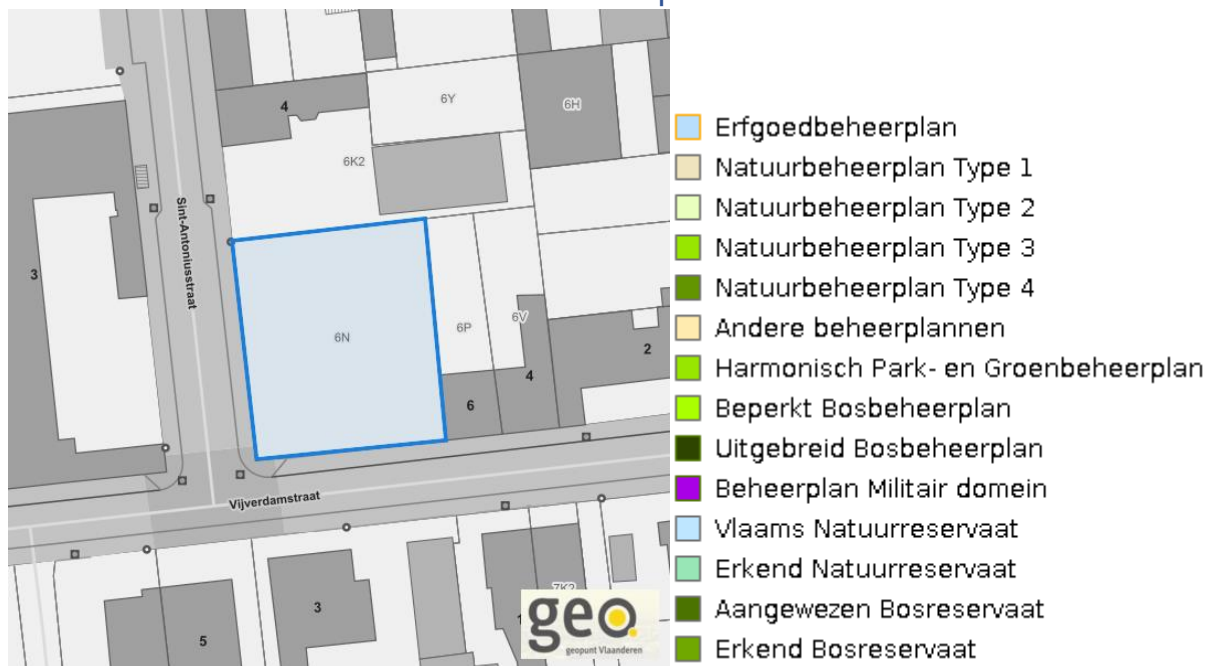
Document: DC à la carte - VLANED - DC
Kaarten: 08/01/2024 - 9s1gd619hfs1jrjkbvm3dnz1g1rhf1oppogqbev

Jachtterreinen



www.geopunt.be

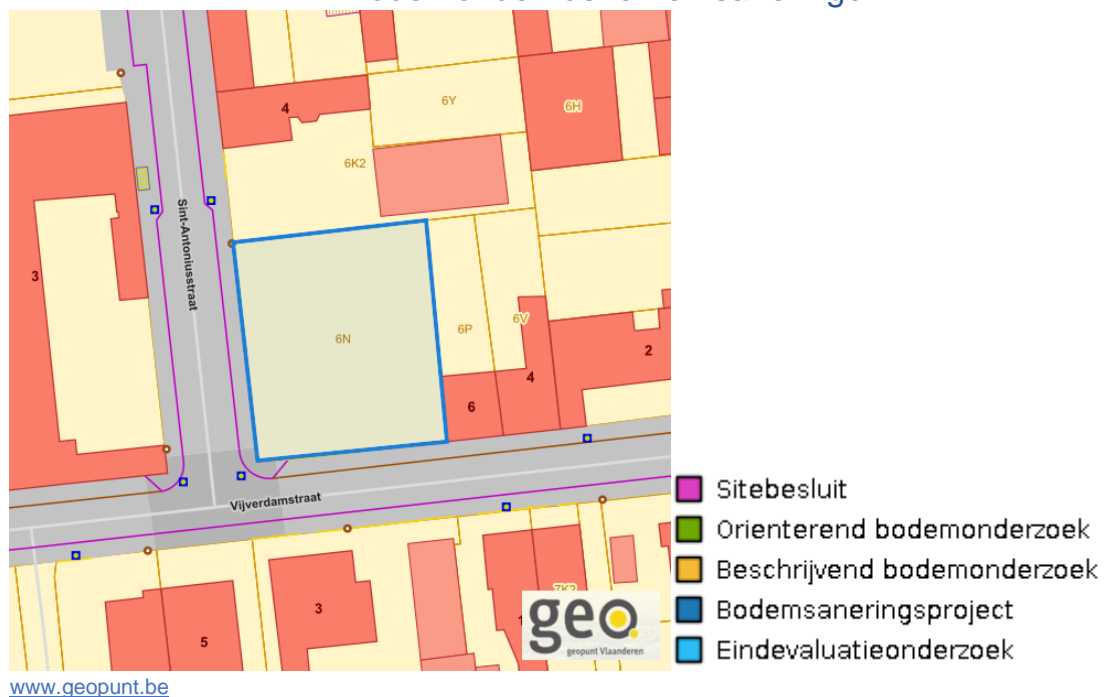
Natuurbeheerplannen



www.geopunt.be

Sint-Antoniussstraat, 8760 Meulebeke

Bodemonderzoeken en saneringen

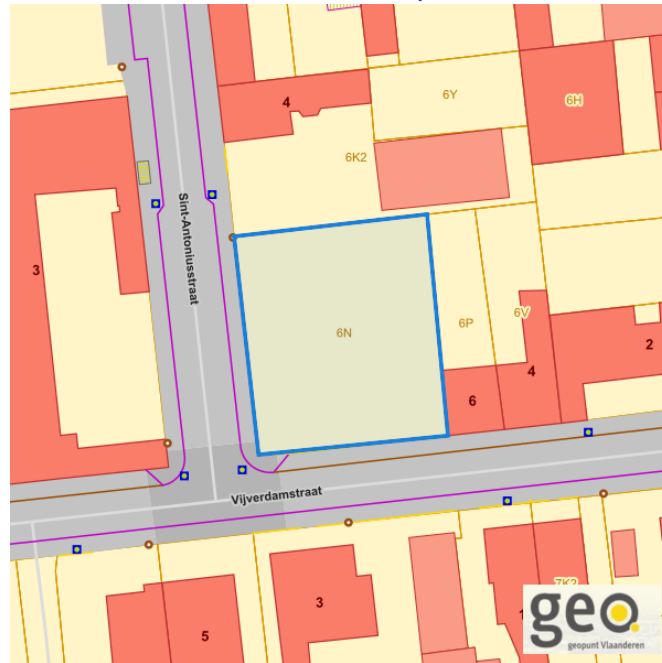


Dossier: 00-01-1468/006

Document: DC à la carte - VLANED - DC
Kaarten: 08/01/2024 - 9s1gd6l9hfs1jrjkbvm3dnz1g1rhf1oppcoqbev

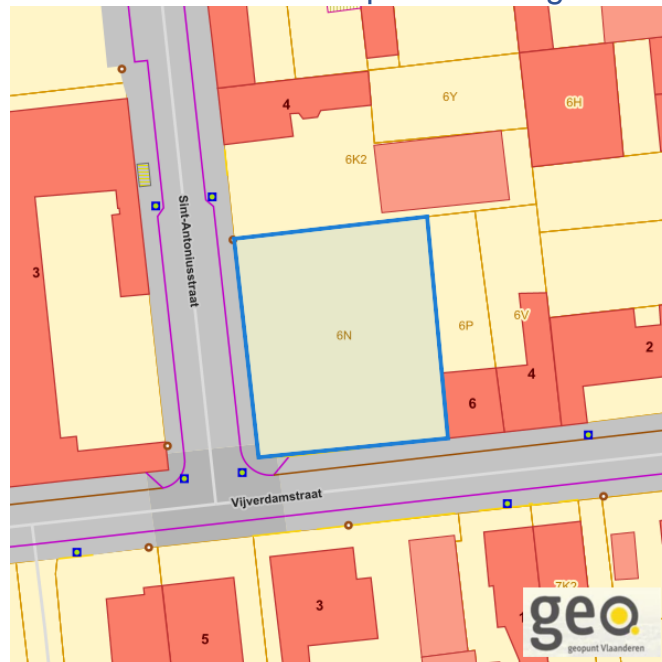
Recht van voorkoop

Vlaams voorkooprecht



www.geopunt.be

Recht van voorkoop afbakening



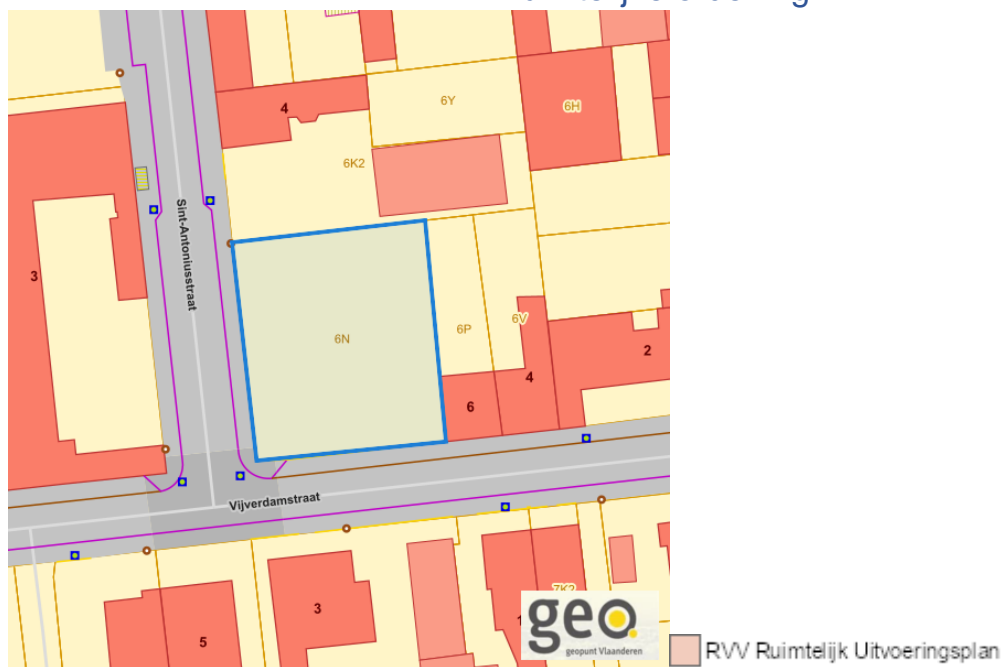
www.geopunt.be

Dossier: 00-01-1468/006

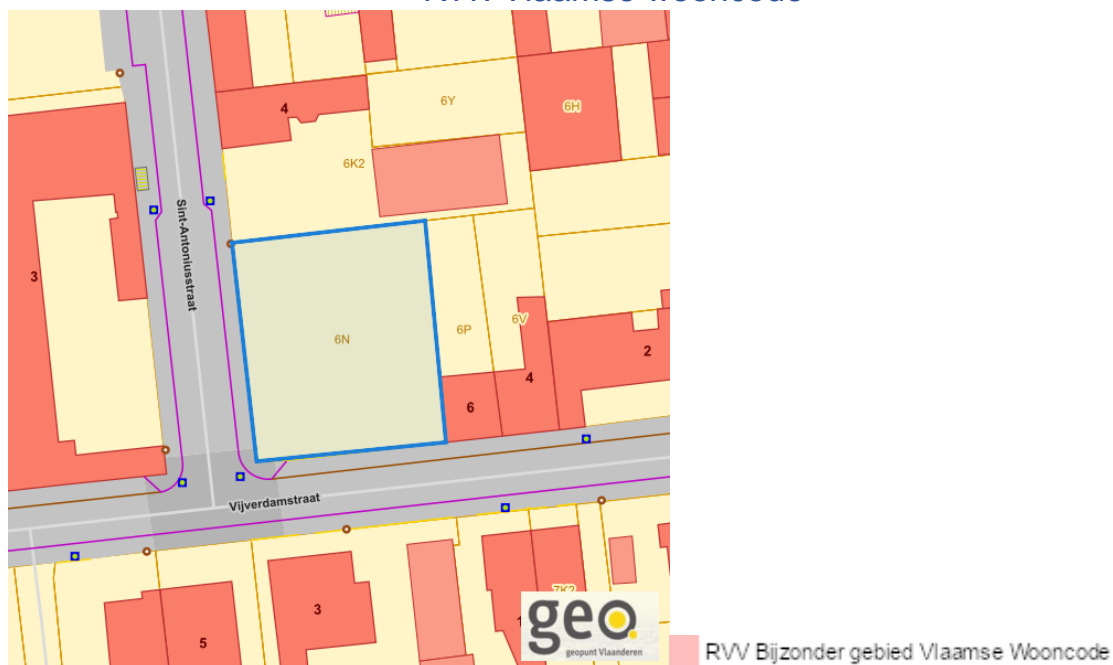
Detailkaarten recht van voorkoop

Detailkaarten recht van voorkoop pagina 1

Rvv: Ruimtelijke ordening



Rvv: Vlaamse wooncode

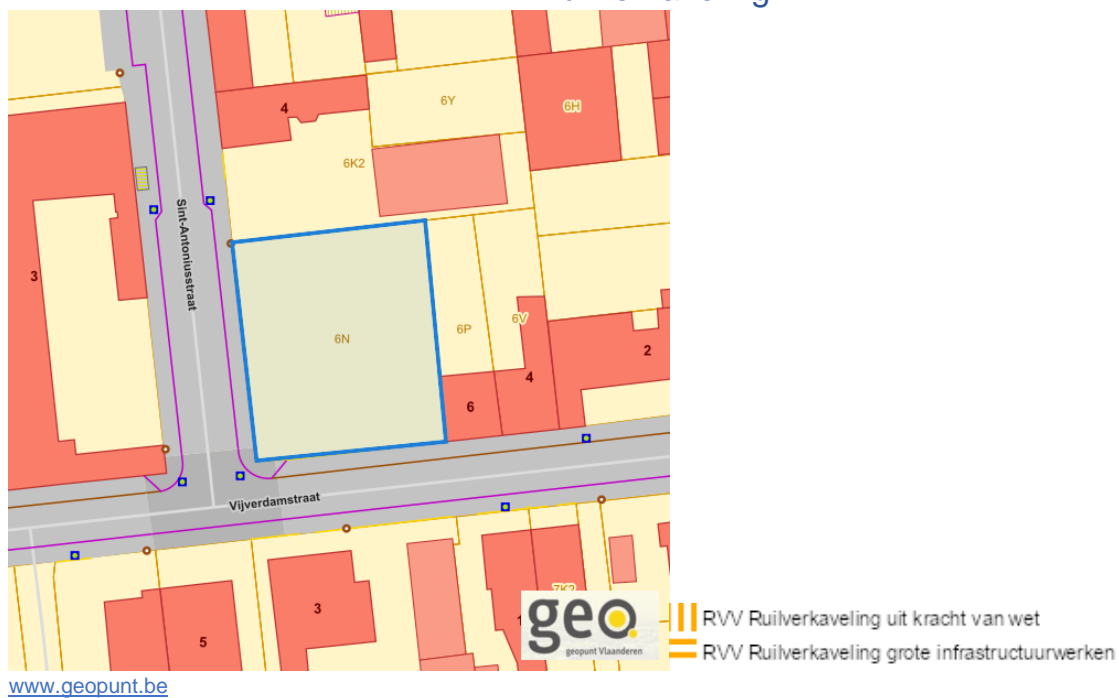


Dossier: 00-01-1468/006

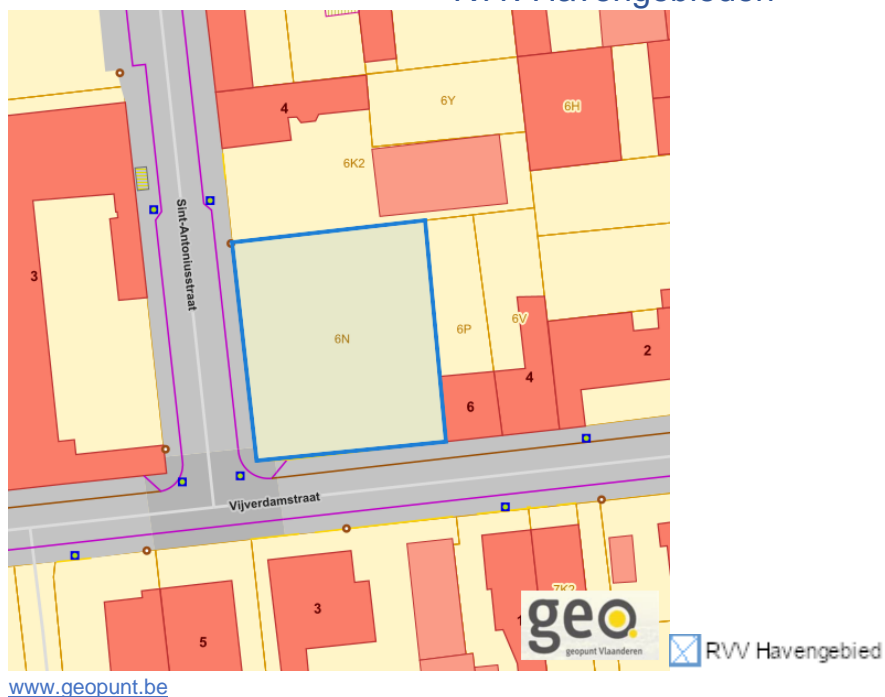
Sint-Antoniusstraat, 8760 Meulebeke

Detailkaarten recht van voorkoop pagina 2

Rvv: Ruilverkaveling



Rvv: Havengebieden

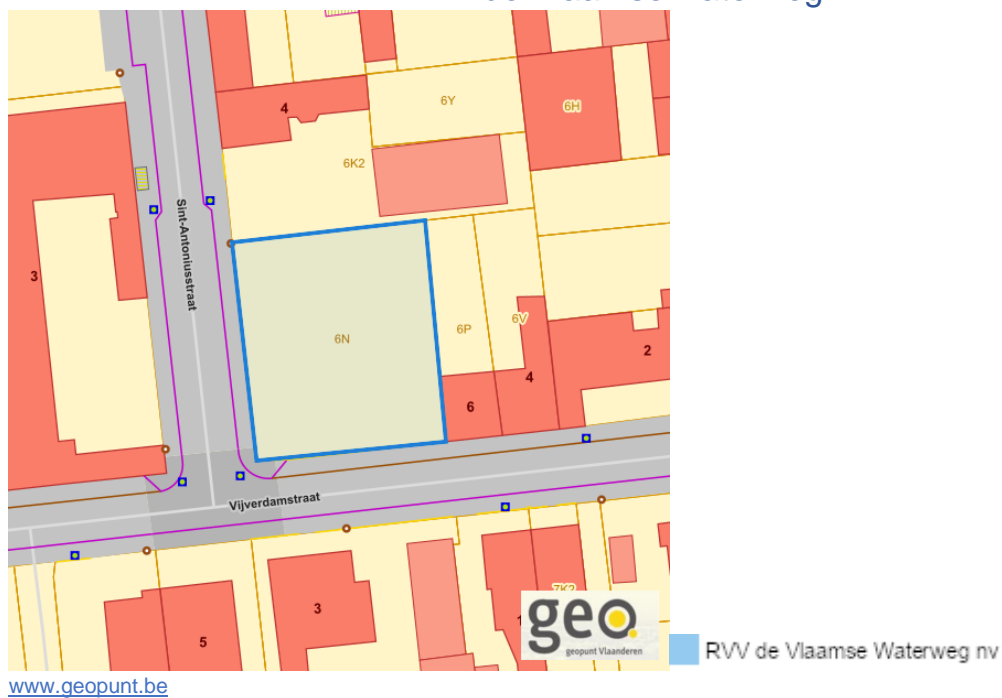


Dossier: 00-01-1468/006

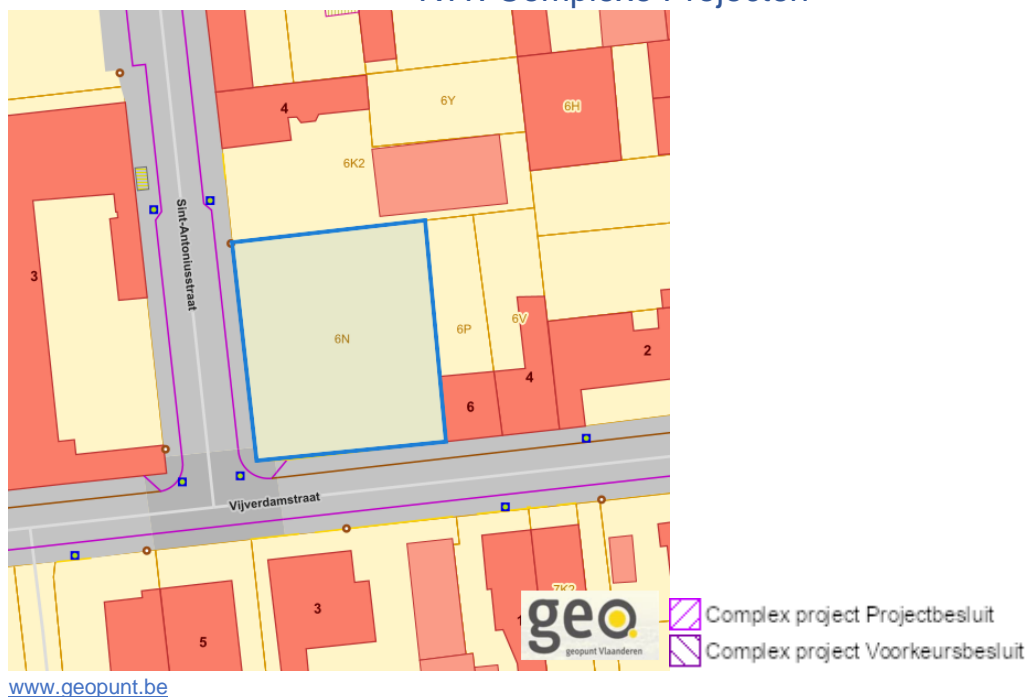
Sint-Antoniustraat, 8760 Meulebeke

Detailkaarten recht van voorkoop pagina 3

Rvv: de Vlaamse waterweg



Rvv: Complexe Projecten

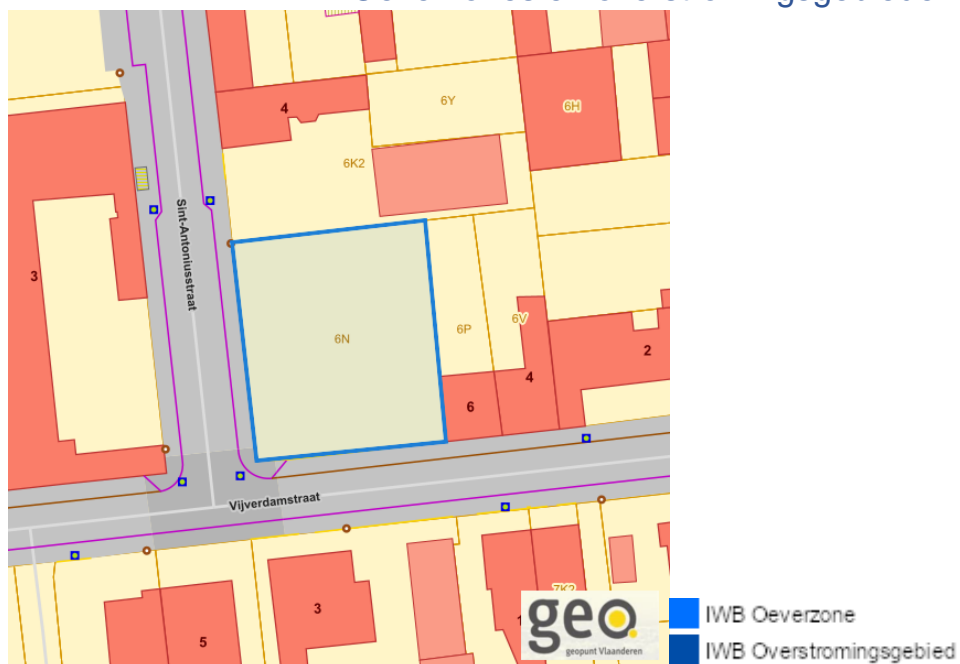


Dossier: 00-01-1468/006

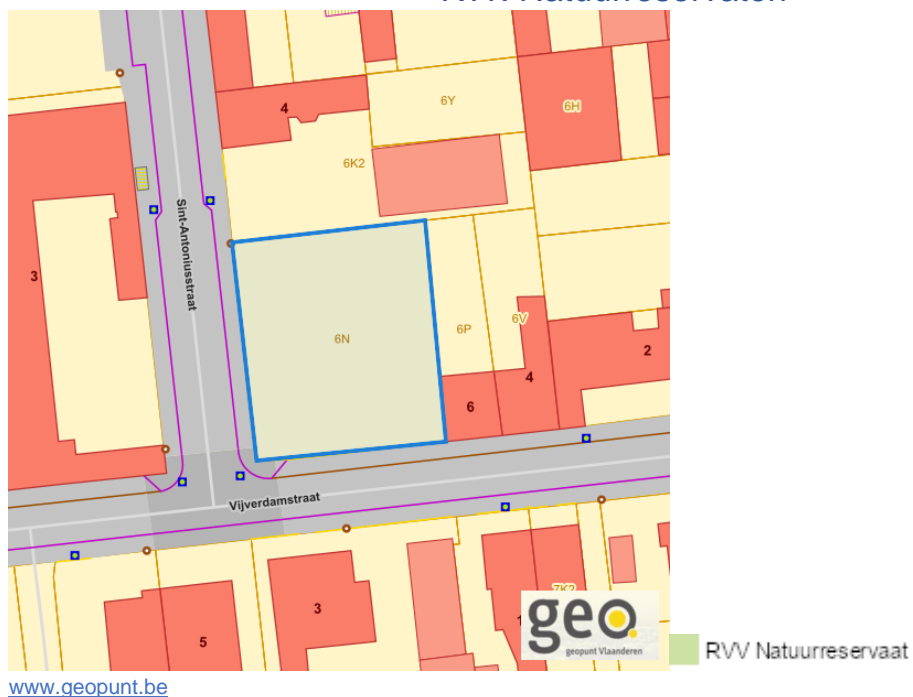
Sint-Antoniussstraat, 8760 Meulebeke

Detailkaarten recht van voorkoop pagina 4

Rvv: Oeverzones en overstromingsgebieden



Rvv: Natuureservaten

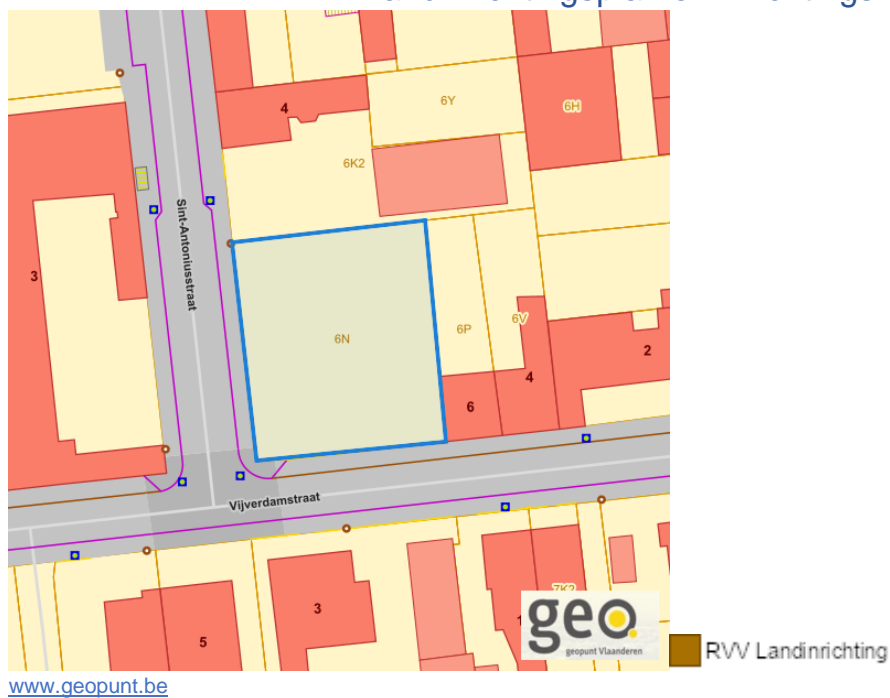


Dossier: 00-01-1468/006

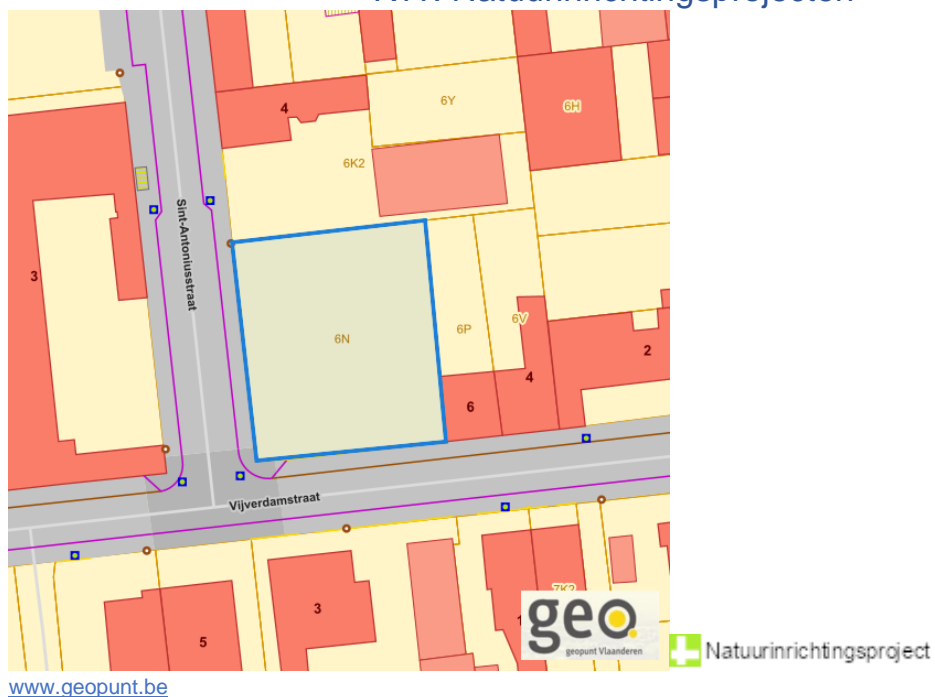
Sint-Antoniusstraat, 8760 Meulebeke

Detailkaarten recht van voorkoop pagina 5

Rvv: Landinrichtingsplan en inrichtingsnota



Rvv: Natuurinrichtingsprojecten



Dossier: 00-01-1468/006

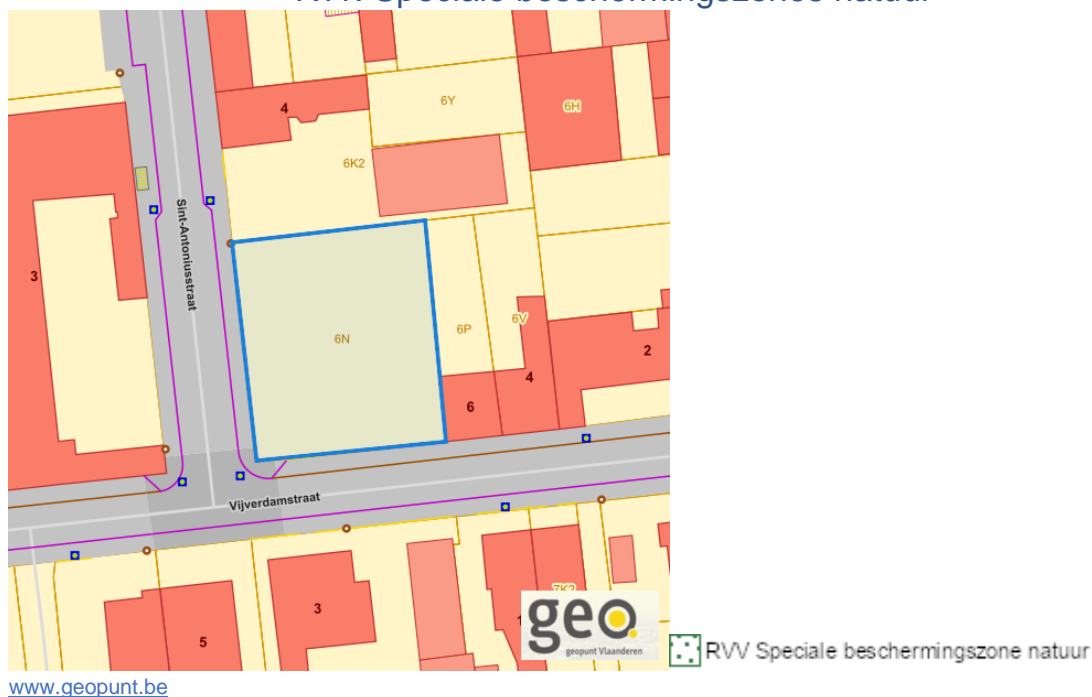
Sint-Antoniussstraat, 8760 Meulebeke

Detailkaarten recht van voorkoop pagina 6

Rvv: Vlaams Ecologisch Network



Rvv: Speciale beschermingszones natuur



Dossier: 00-01-1468/006

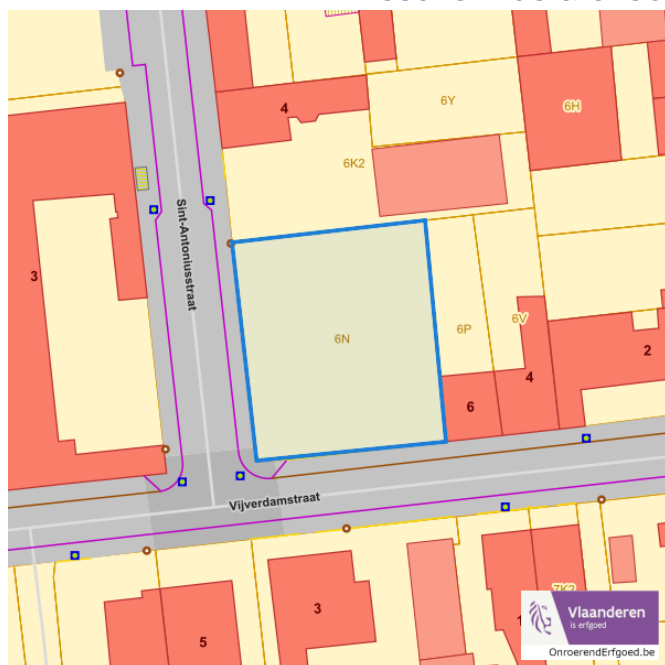
Beschermd onroerend erfgoed



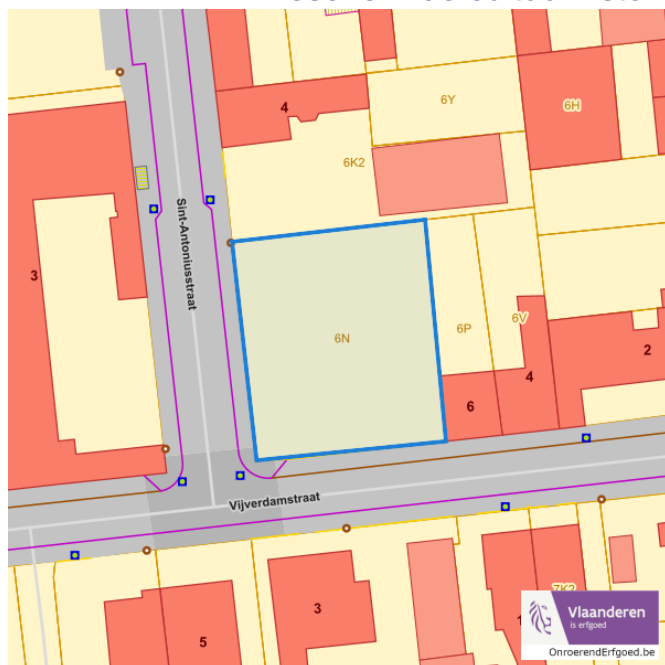
Dossier: 00-01-1468/006

Detailkaarten beschermd onroerend erfgoed

Detailkaarten beschermd onroerend erfgoed pagina 1

Beschermd archeologische sites

■ Beschermd archeologische site

Beschermd cultuurhistorische landschappen

■ Beschermd landschap

Dossier: 00-01-1468/006

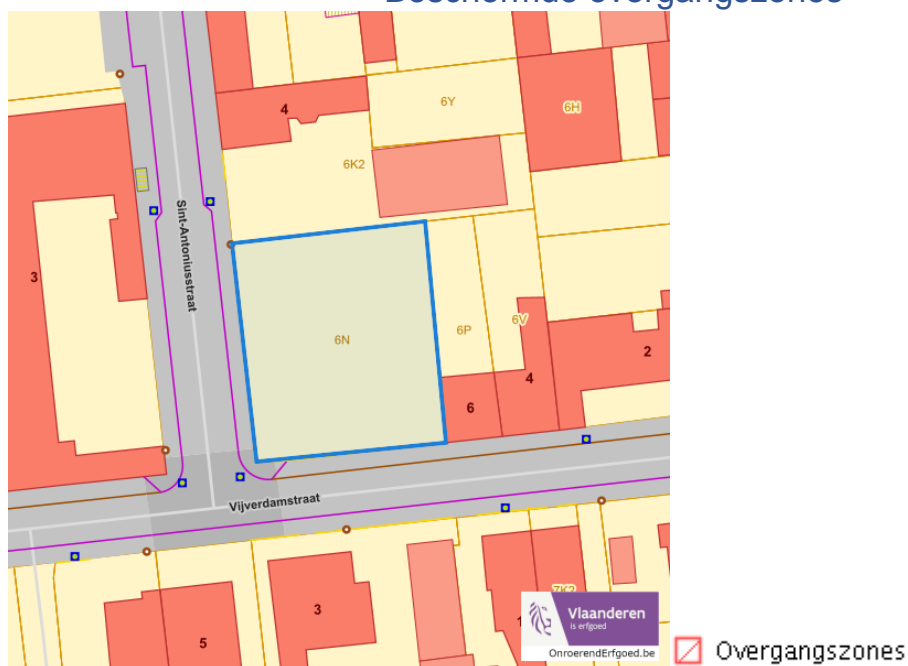
Sint-Antoniussstraat, 8760 Meulebeke

Detailkaarten beschermd onroerend erfgoed pagina 2

Beschermd monumenten



Beschermd overgangszones

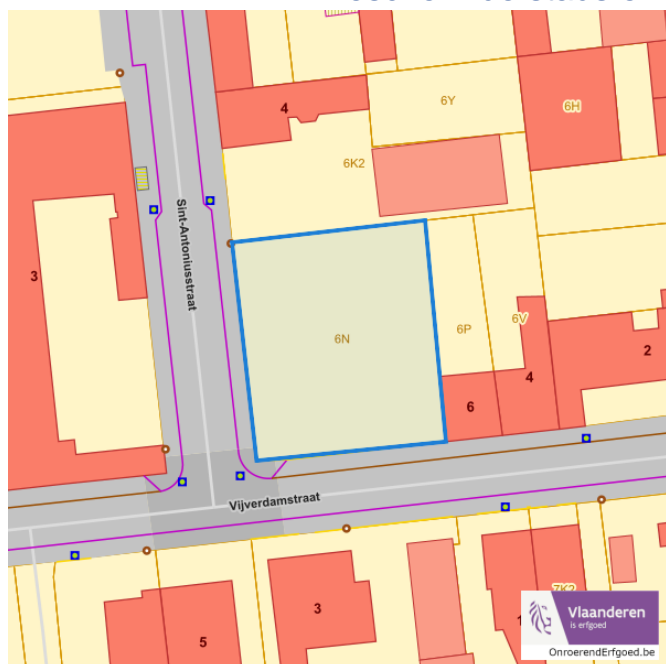



Dossier: 00-01-1468/006

Sint-Antoniussstraat, 8760 Meulebeke

Detailkaarten beschermd onroerend erfgoed pagina 3

Beschermd stads en dorpsgezichten



 Beschermd stads- en dorpsgezicht

Dossier: 00-01-1468/006

Vastgestelde inventarissen

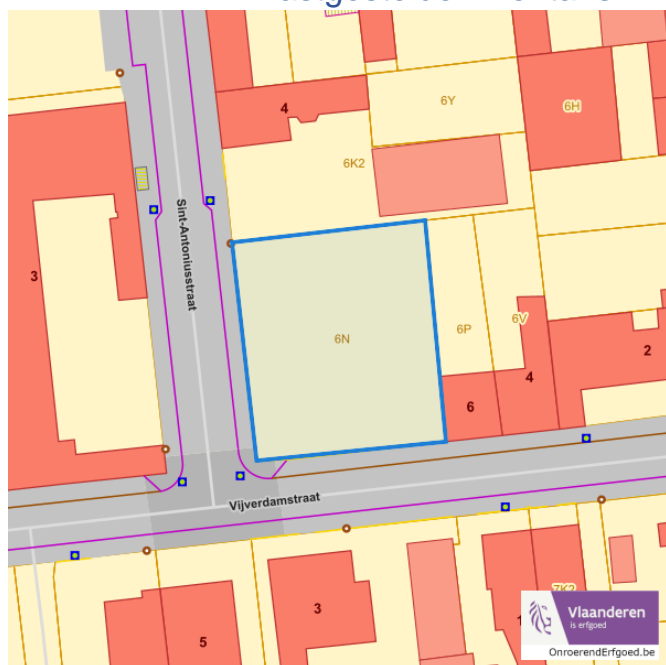


Dossier: 00-01-1468/006

Detailkaarten vastgestelde inventarissen

Detailkaarten vastgestelde inventaris pagina 1

Vastgestelde inventaris: Archeologische zones


 Vastgestelde afgebakende archeologische zone

Vastgestelde inventaris: Bouwkundig erfgoed

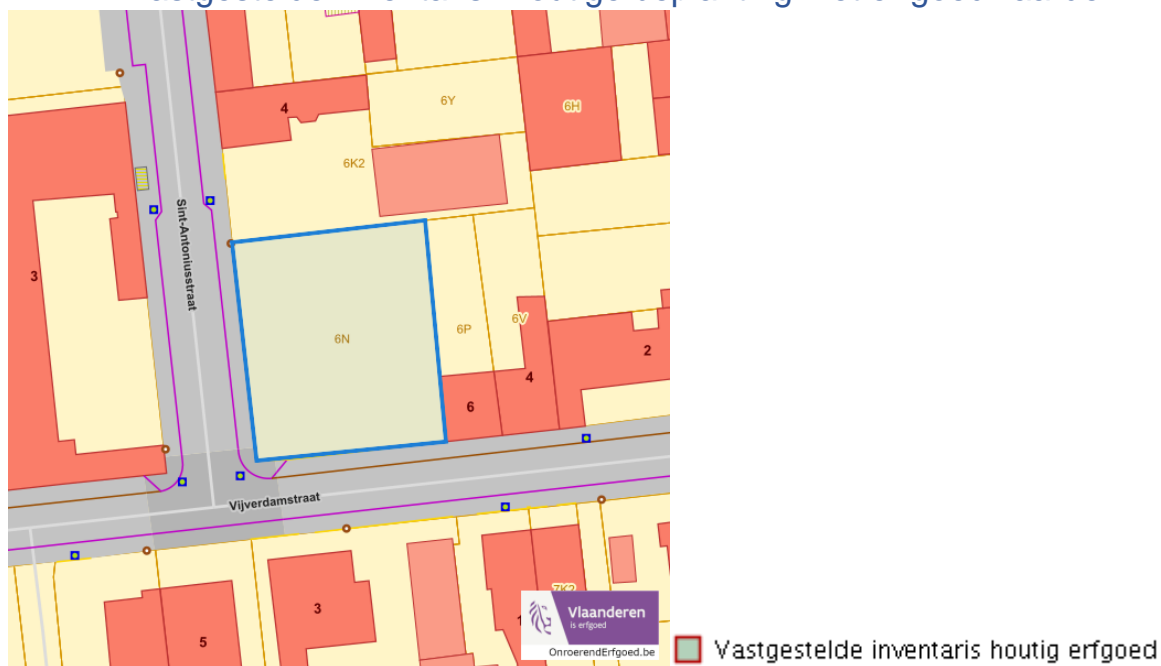

 Item uit de vastgestelde inventaris bouwkundig erfgoed

Dossier: 00-01-1468/006

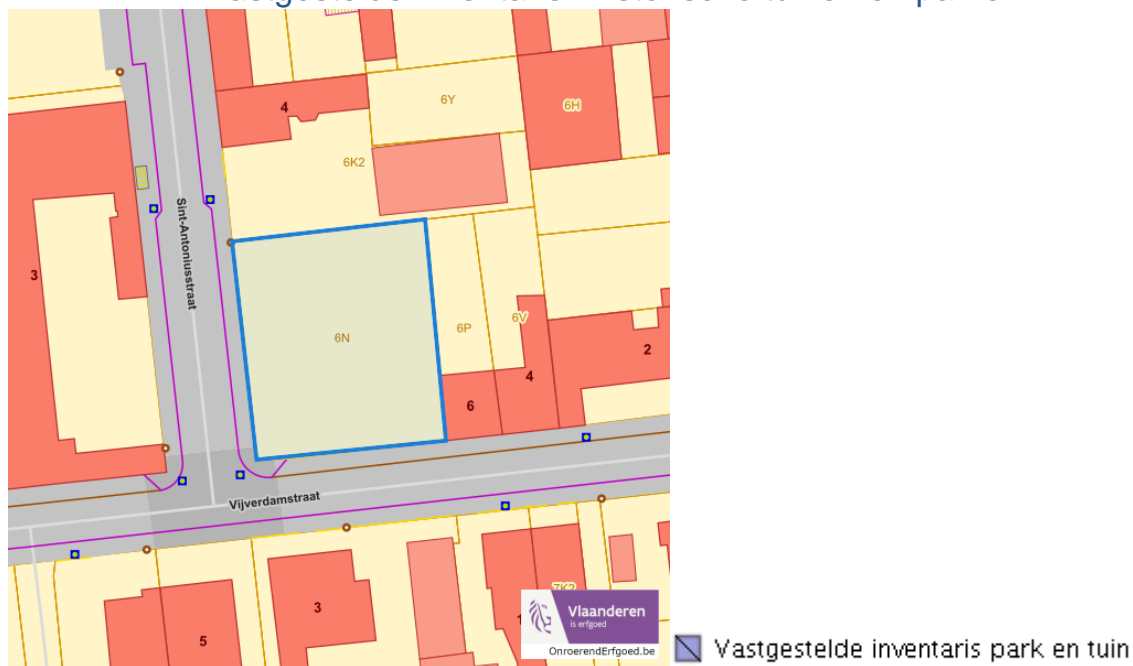
Sint-Antoniussstraat, 8760 Meulebeke

Detailkaarten vastgestelde inventaris pagina 2

Vastgestelde inventaris: Houtige beplanting met erfgoedwaarde



Vastgestelde inventaris: Historische tuinen en parken

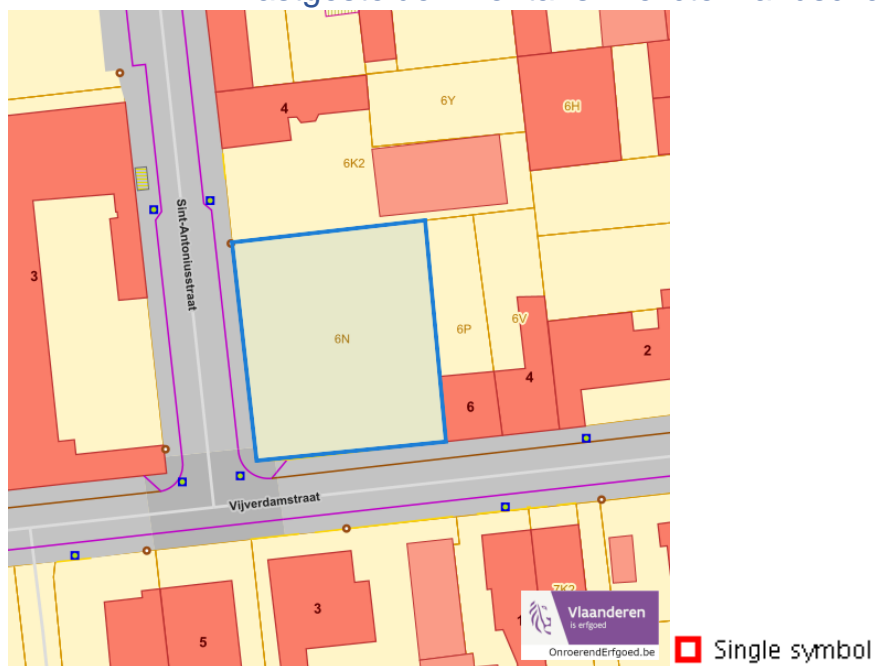


Dossier: 00-01-1468/006

Sint-Antoniussstraat, 8760 Meulebeke

Detailkaarten vastgestelde inventaris pagina 3

Vastgestelde inventaris: Relicten landschapsatlas



Dossier: 00-01-1468/006

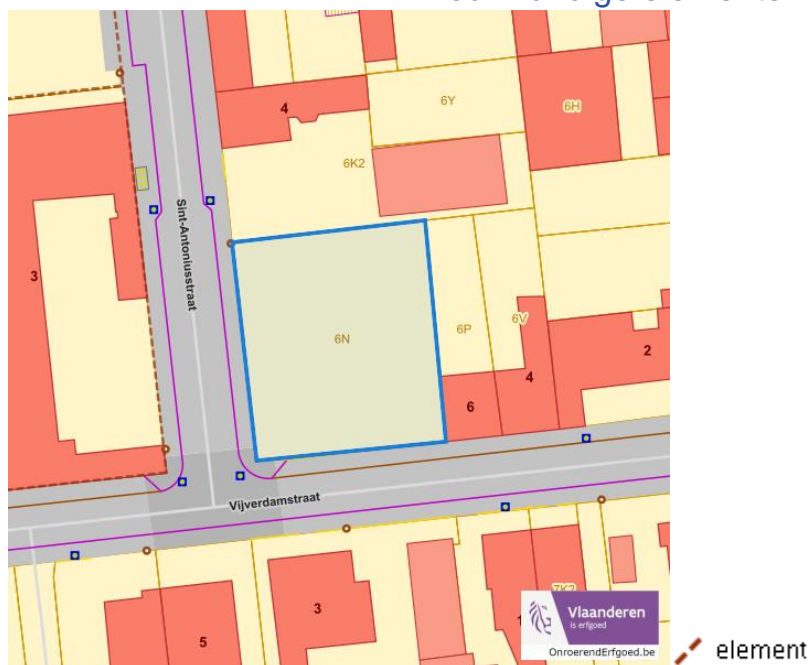
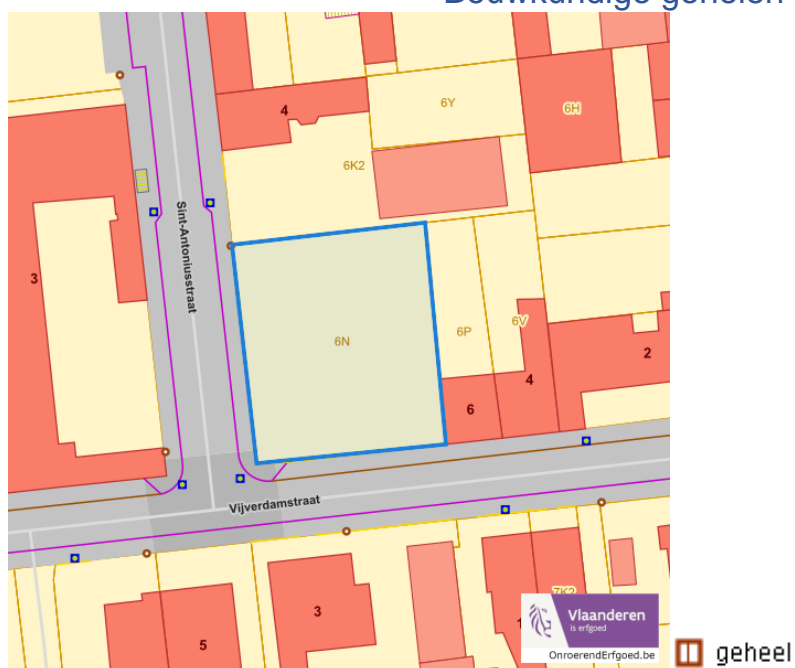
Wetenschappelijke inventarissen



Dossier: 00-01-1468/006

Detailkaarten wetenschappelijke inventarissen

Detailkaarten wetenschappelijke inventarissen pagina 1

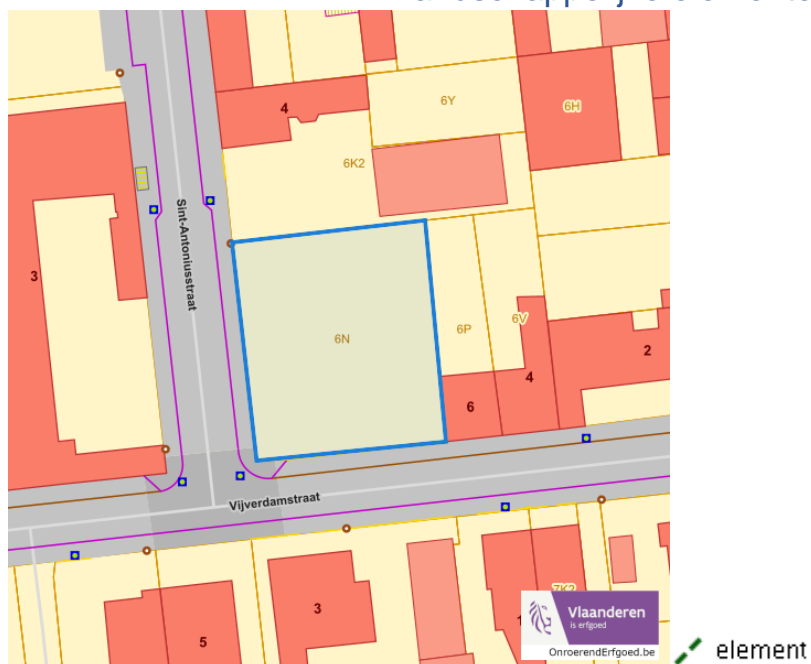
Bouwkundige elementen**Bouwkundige gehelen**

Dossier: 00-01-1468/006

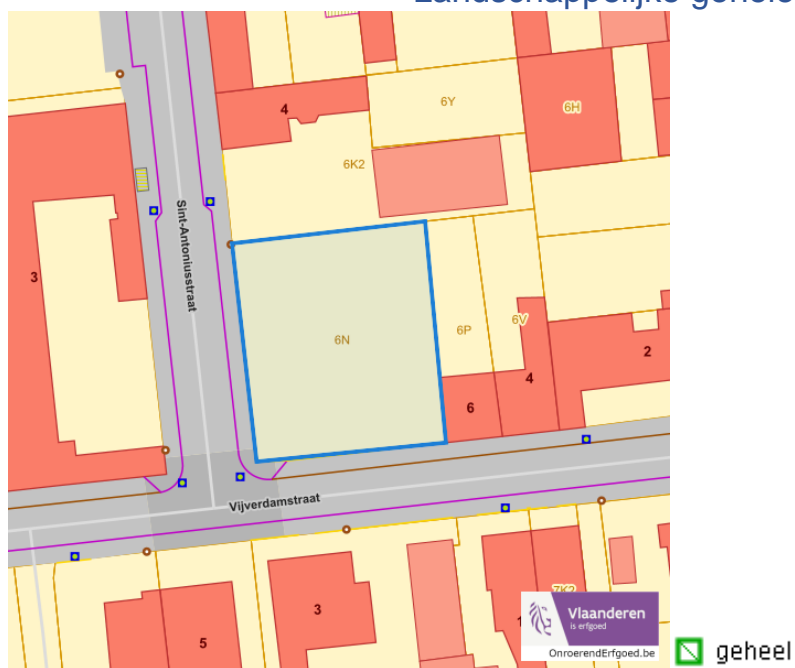
Sint-Antoniussstraat, 8760 Meulebeke

Detailkaarten wetenschappelijke inventarissen pagina 2

Landschappelijke elementen



Landschappelijke gehelen

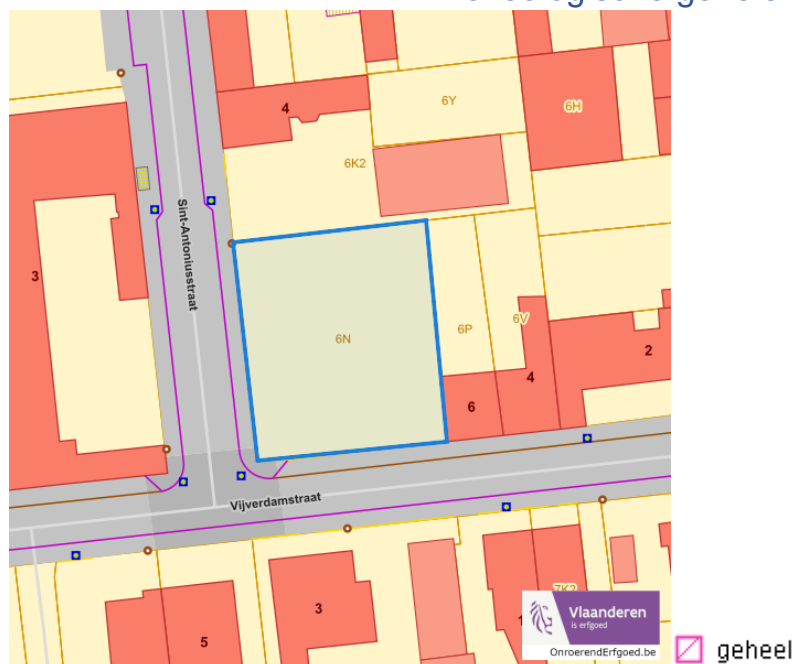


Dossier: 00-01-1468/006

Sint-Antoniussstraat, 8760 Meulebeke

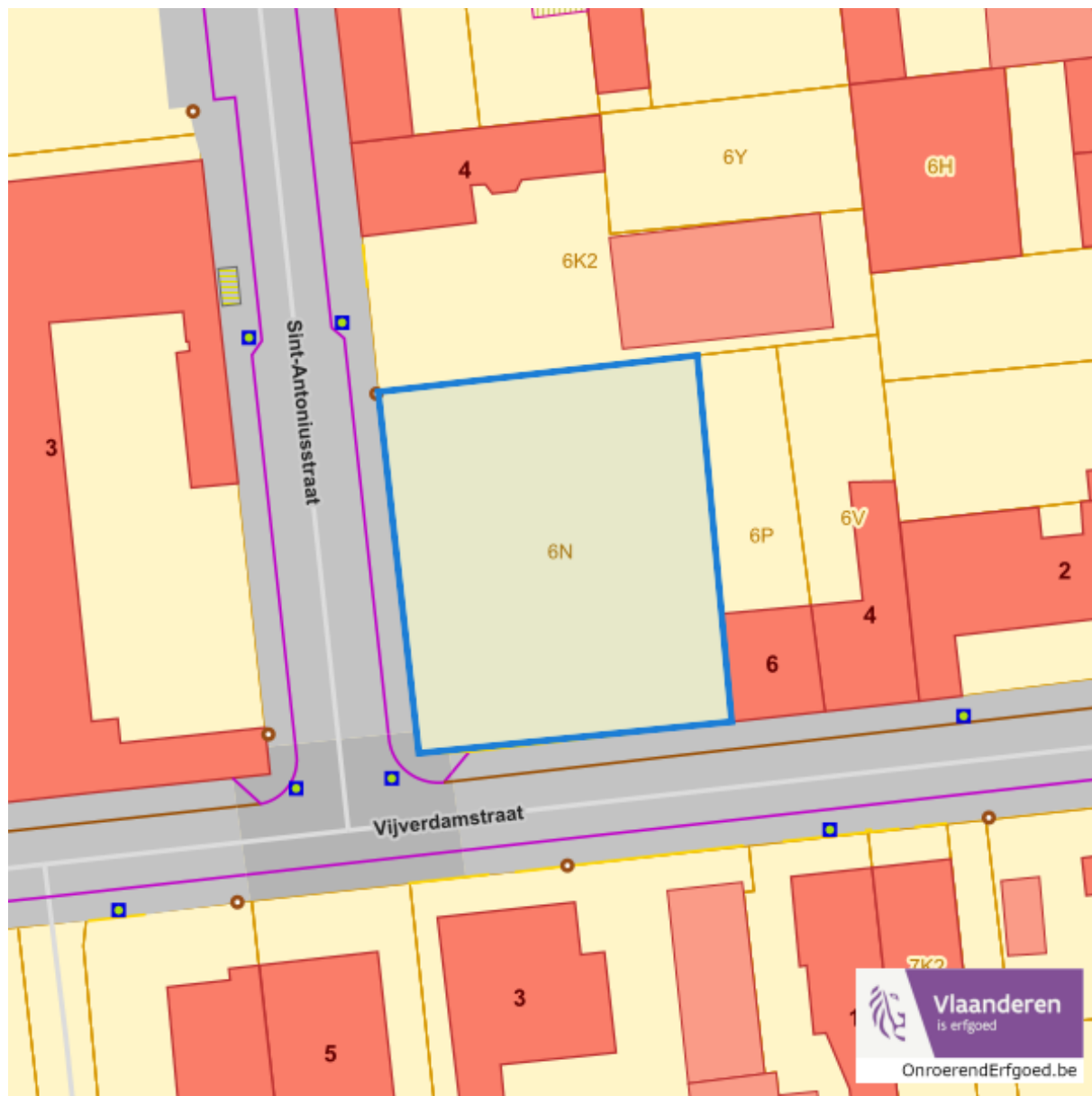
Detailkaarten wetenschappelijke inventarissen pagina 3

Archeologische gehelen



Dossier: 00-01-1468/006

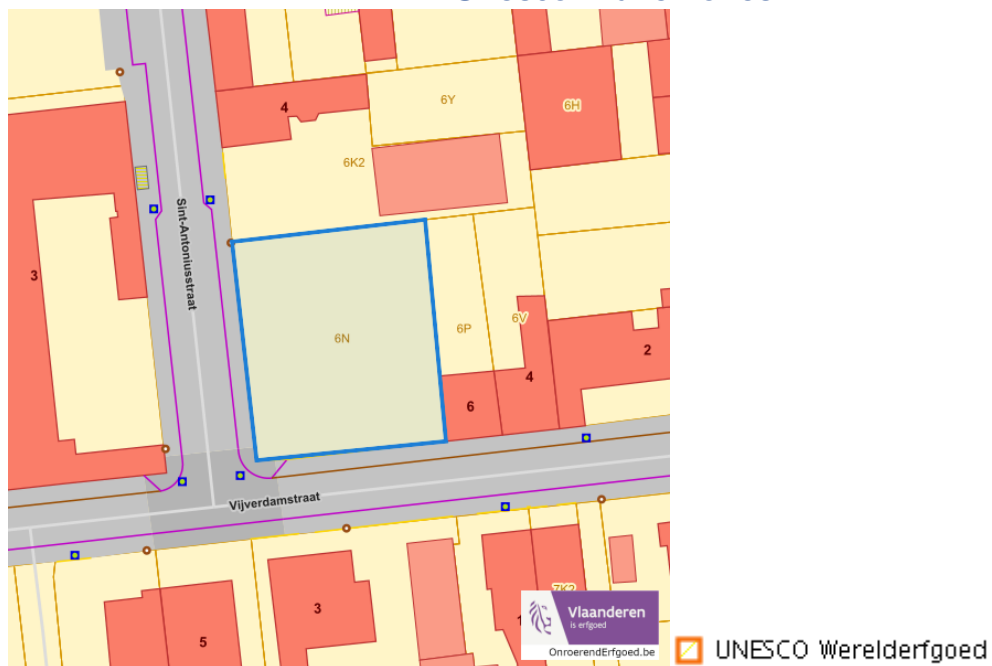
Unesco werelderfgoed



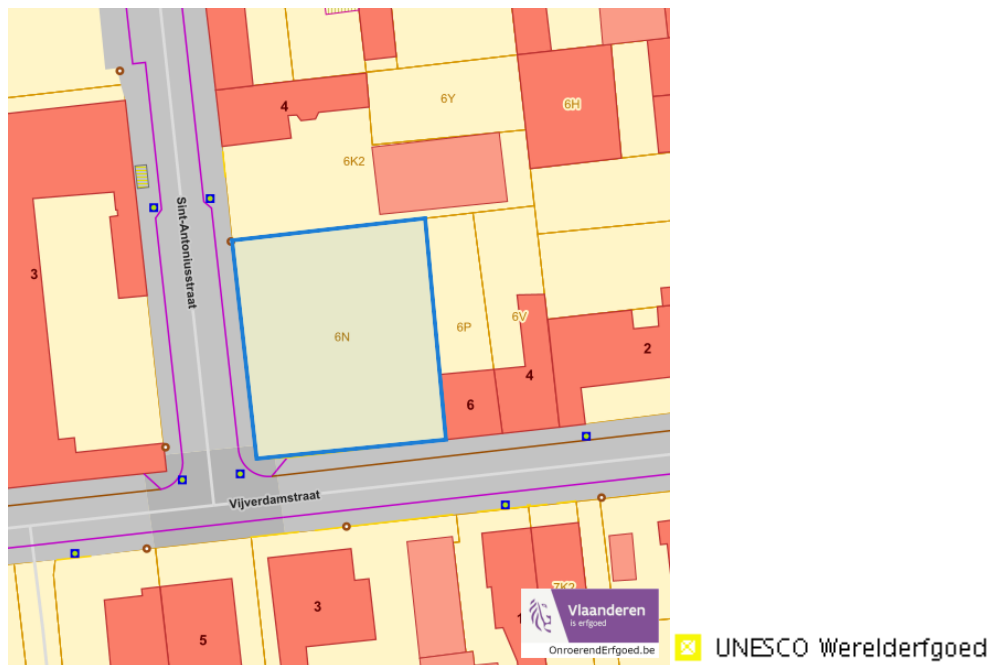
Dossier: 00-01-1468/006

Detailkaarten Unesco werelderfgoed

Unesco: Bufferzones



Unesco: Kernzones



Historische kaarten

Atlas der Buurtwegen (ca 1840)



www.geopunt.be

Dossier: 00-01-1468/006

Document: DC à la carte - VLANED - DC
Kaarten: 08/01/2024 - 9s1gd6l9hfs1jrjkbvm3dnz1g1rhf1oppcoqbev

Wonen

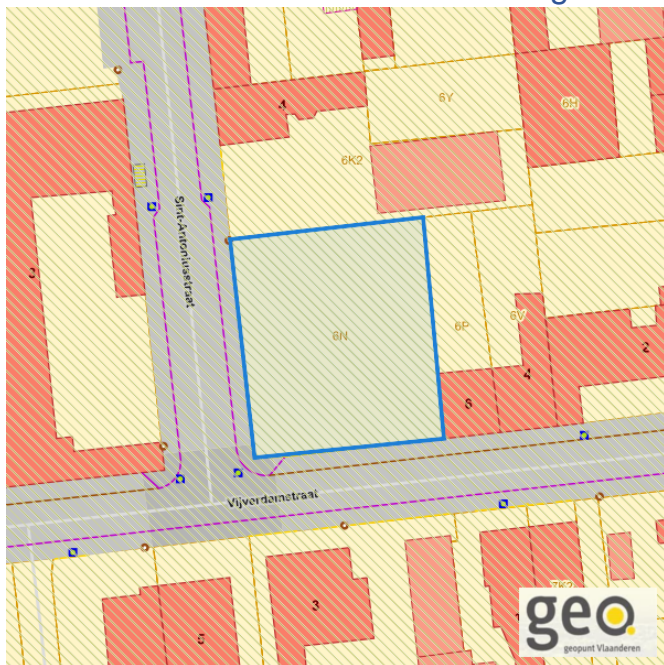
Woningkwaliteit



- Woningen met een conformiteitsattest
- Panden met een herstelvordering
- Vlaamse inventaris van ongeschikte en onbewoonbare woningen

www.geopunt.be

Conformiteitsattest gemeente beperkte duurtijd

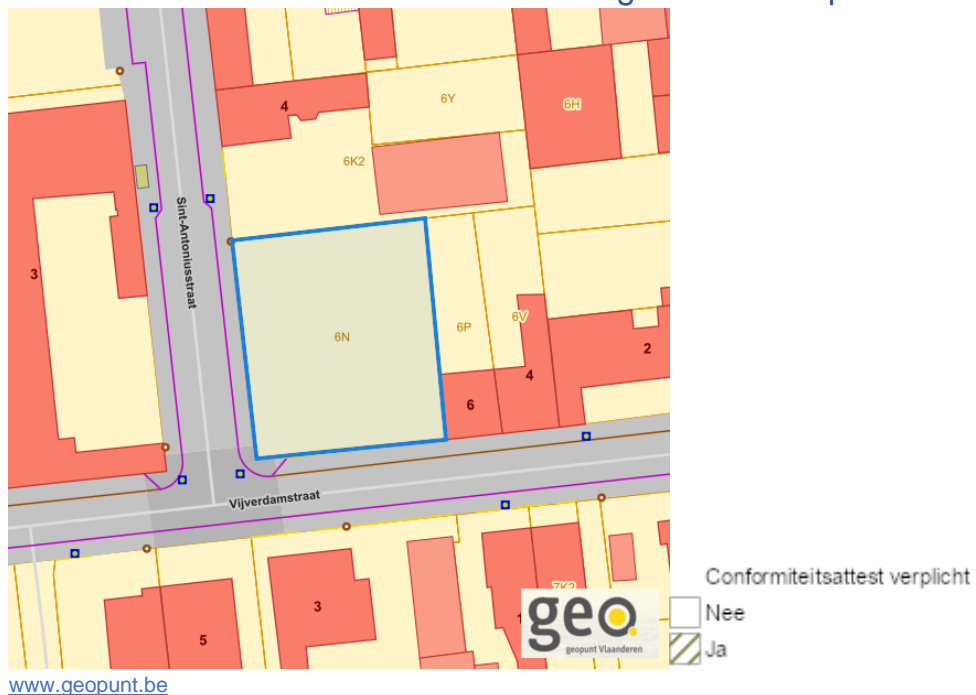


- Conformiteitsattest beperkte duurtijd
- Nee
 - ▨ Ja

www.geopunt.be

Sint-Antoniustraat, 8760 Meulebeke

Conformiteitsattest gemeente verplicht



Dossier: 00-01-1468/006