

DC à la carte



Herkveldstraat lot 6, 3631 Uikhoven
73084B0412/00P002, 73084B0418/00M000,
73084B0420/00G002

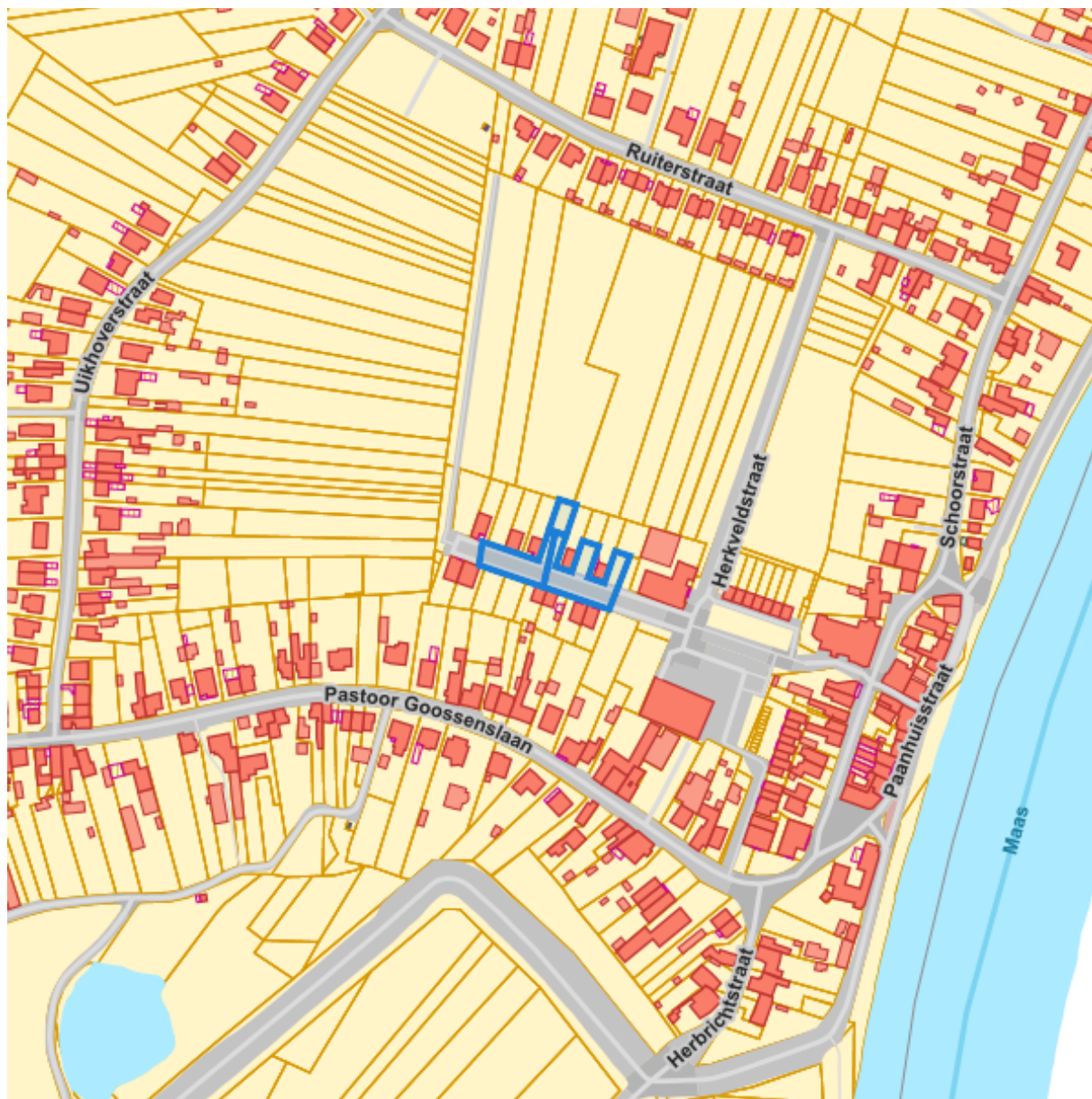
[Locatie](#)
[Omgeving](#)
[Kadaster](#)
[Gewestplan](#)
[Water](#)
[Natuur](#)
[Recht van voorkoop](#)
[Beschermd onroerend erfgoed](#)
[Vastgestelde inventarissen](#)
[Wetenschappelijke inventarissen](#)
[Unesco werelderfgoed](#)
[Historische kaarten](#)
[Wonen](#)

Dossier: 20-23-0294/001

Locatie

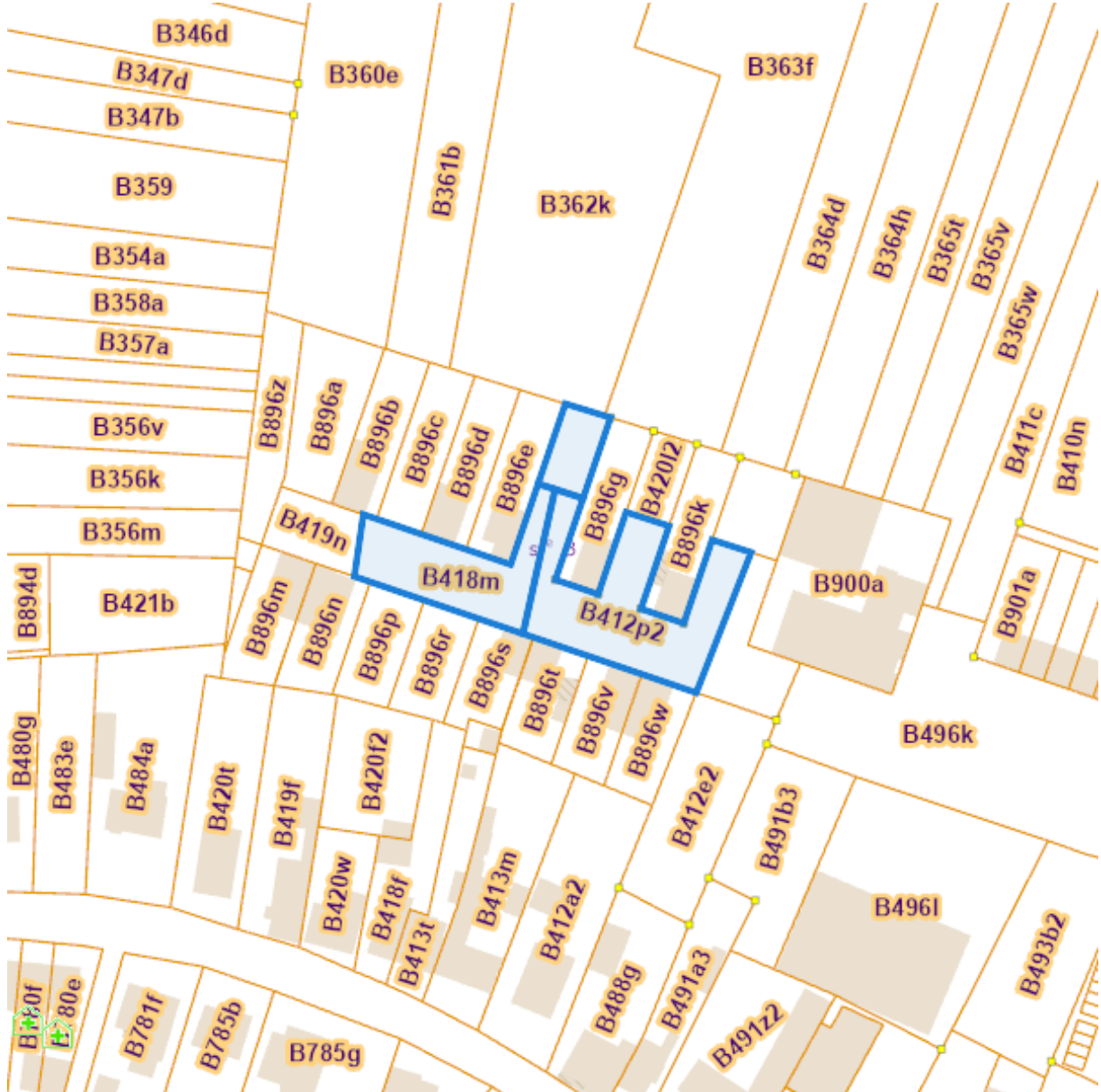


Omgeving



Kadaster

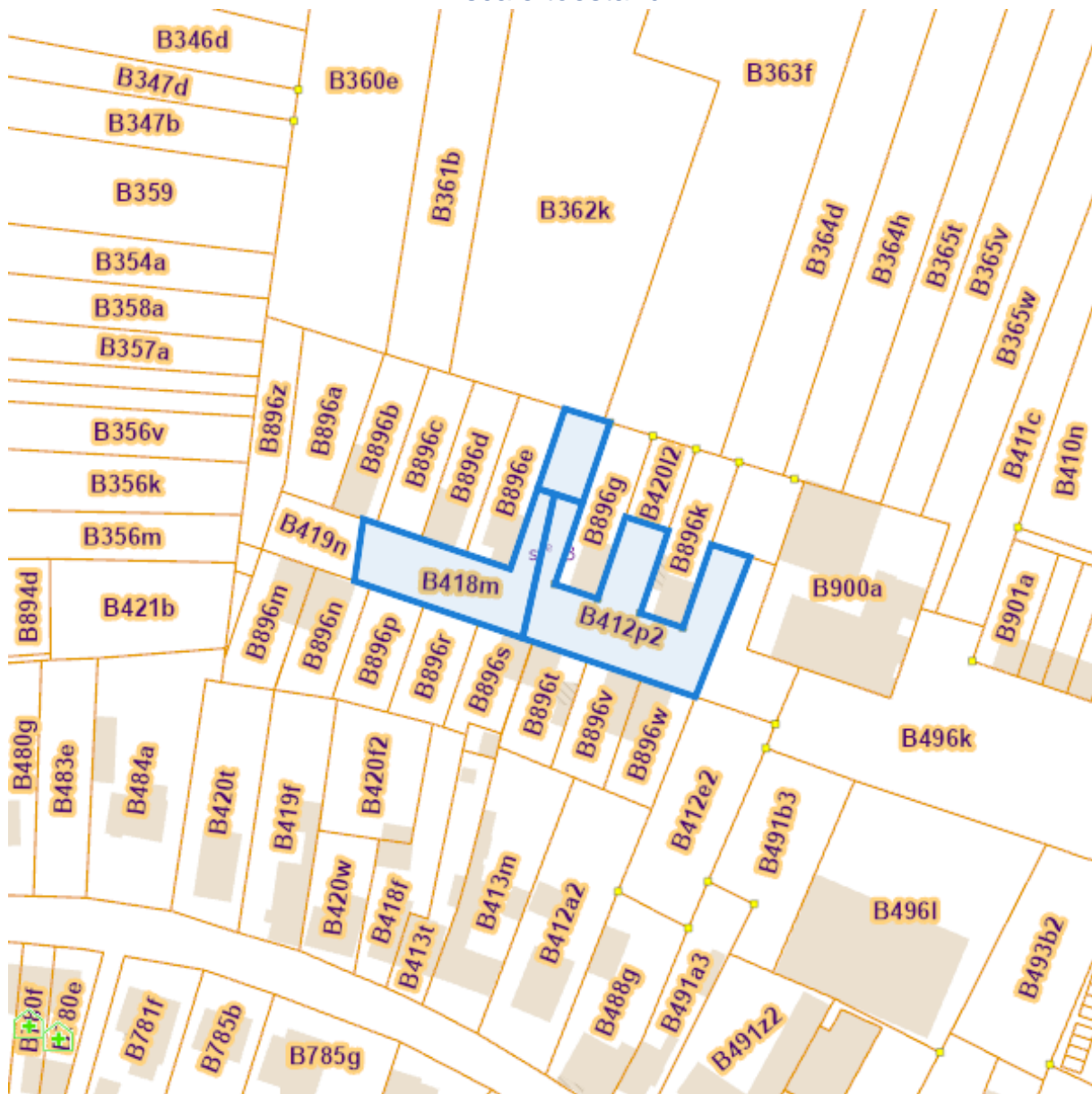
Meest recente toestand



eservices.minfin.fgov.be

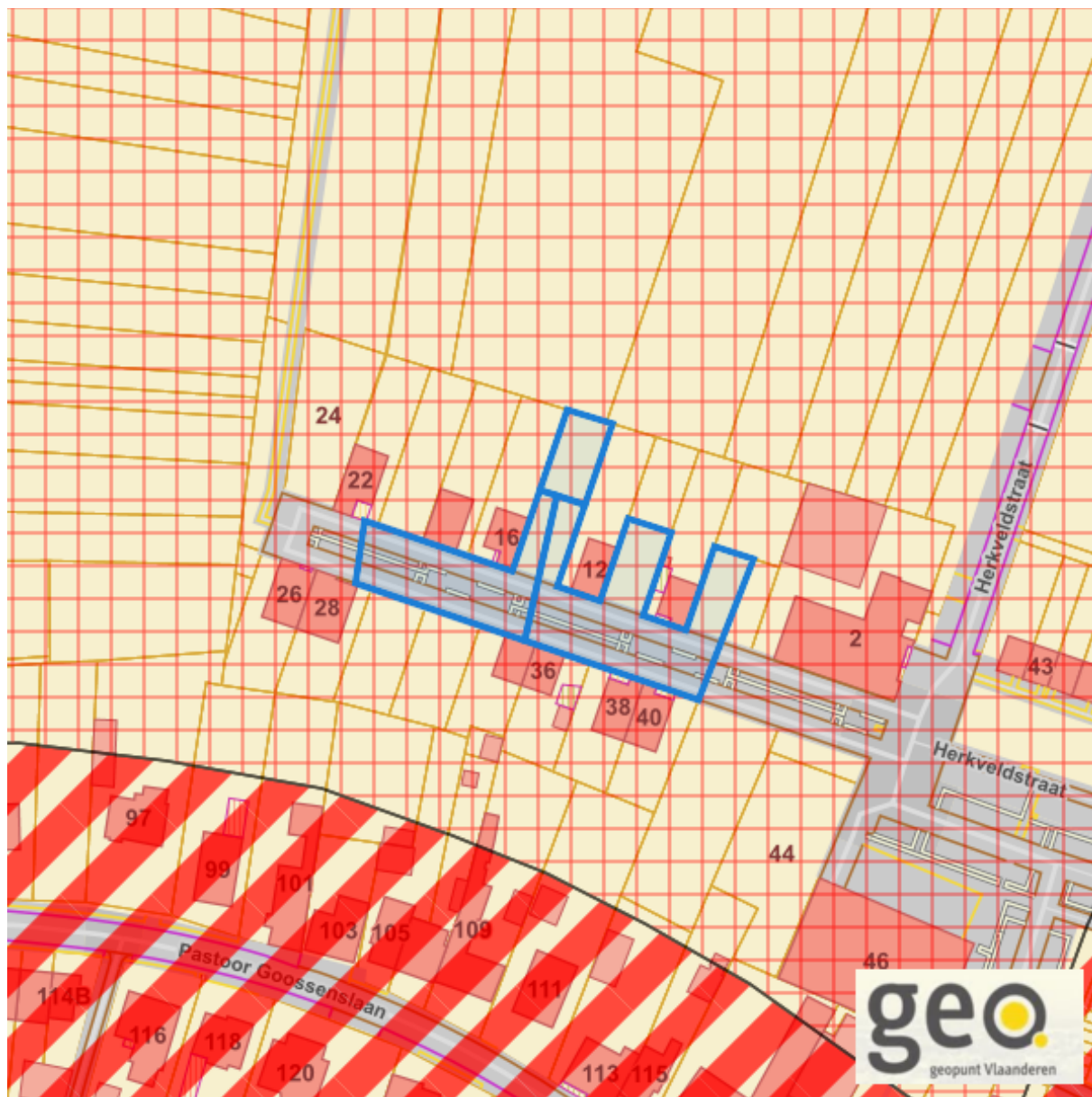
Dossier: 20-23-0294/001

Fiscale toestand



eservices.minfin.fgov.be

Gewestplan



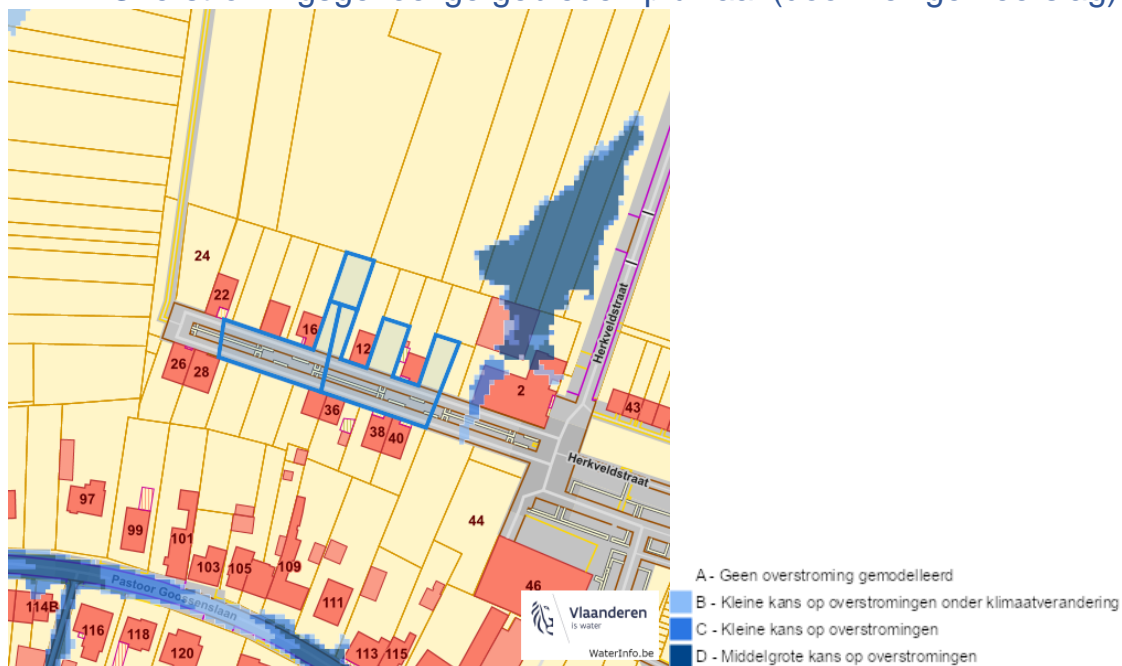
www.geopunt.be

[Gewestplan legende](#)

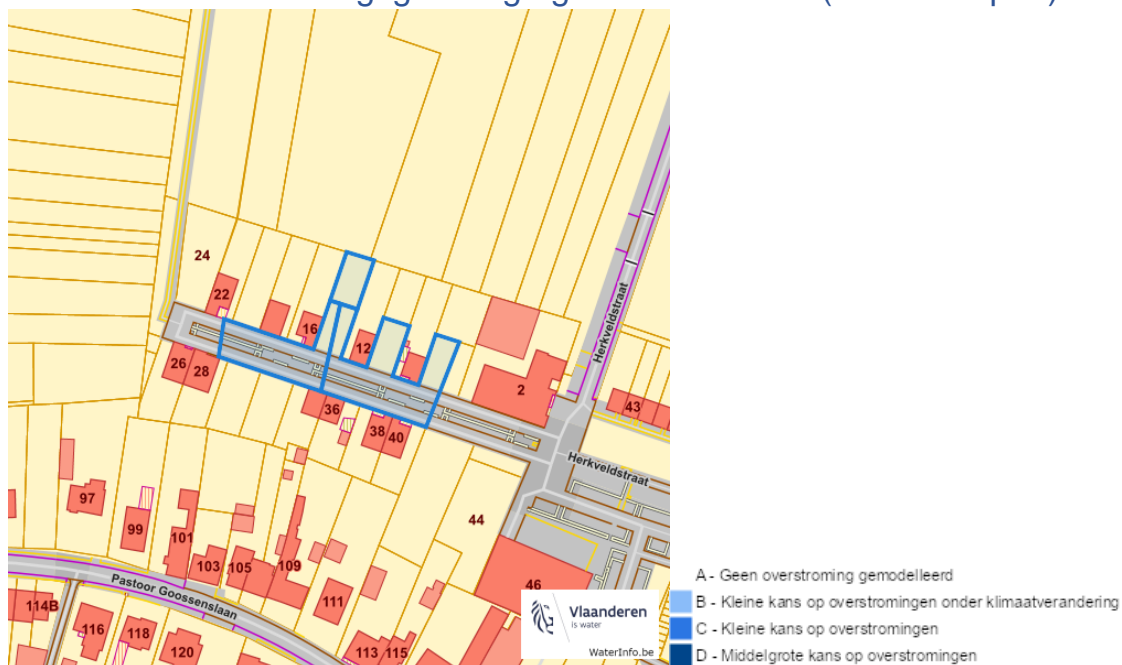
Dossier: 20-23-0294/001

Water

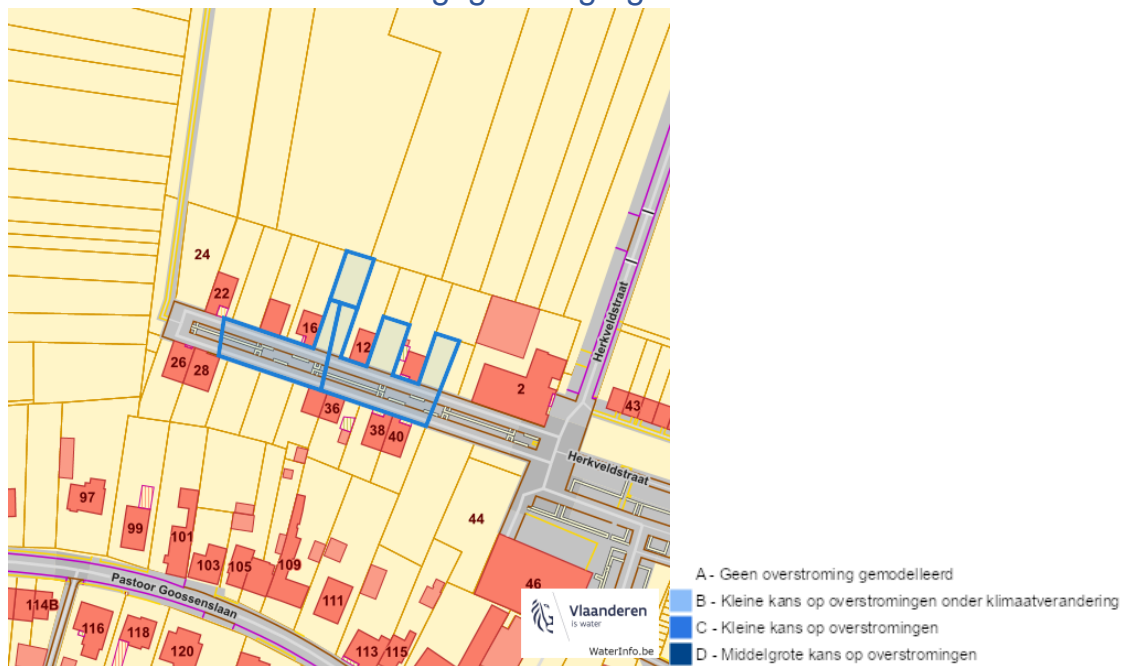
Overstromingsgevoelige gebieden pluviaal (door hevige neerslag)



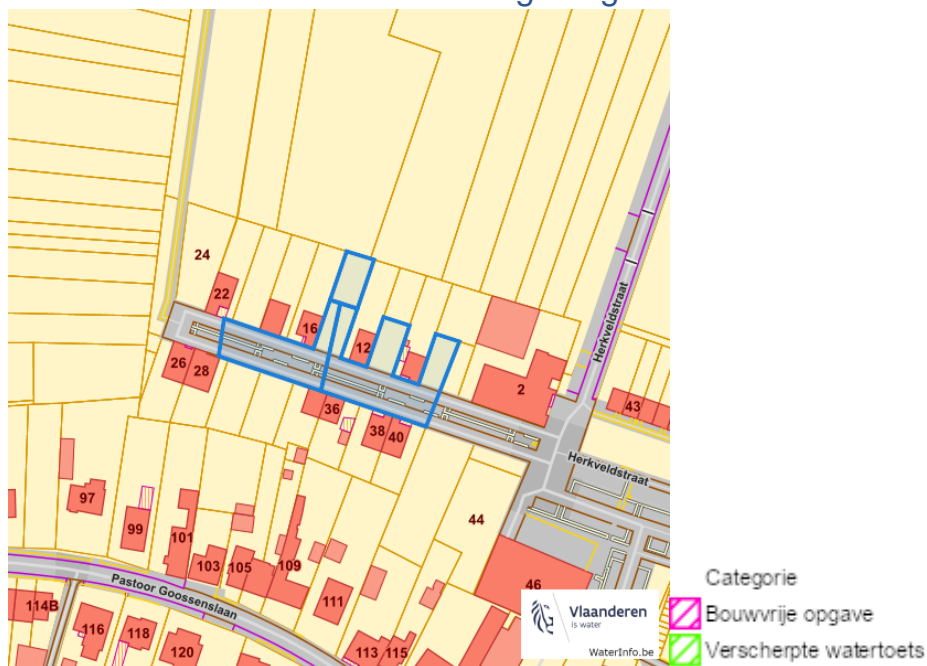
Overstromingsgevoelige gebieden fluviaal (uit waterlopen)



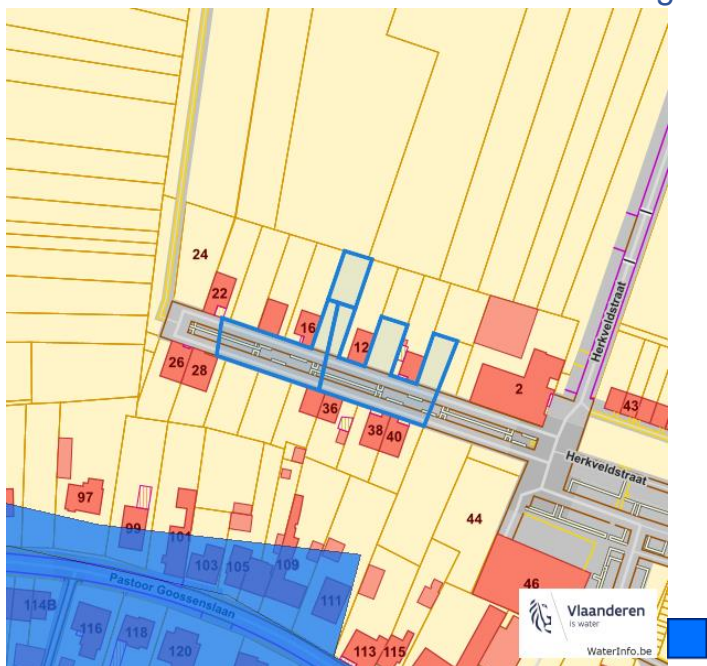
Overstromingsgevoelige gebieden vanuit de zee



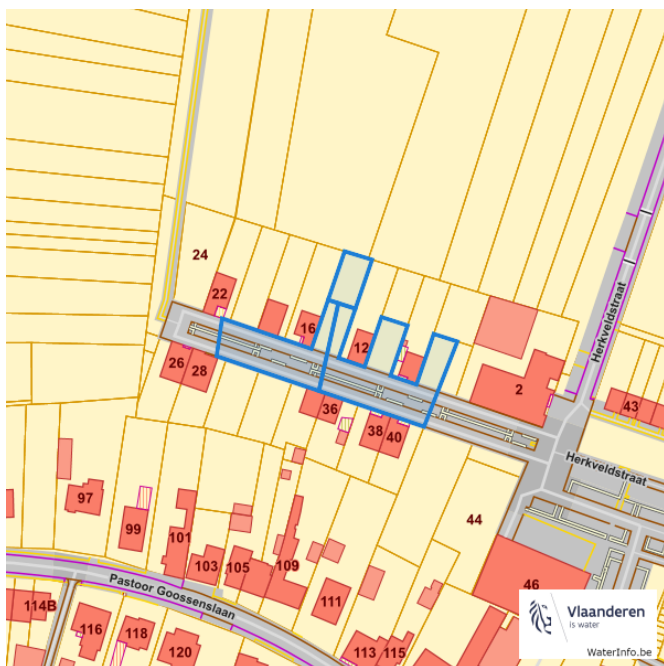
Signaalgebieden



Recent overstromde gebieden (2017)



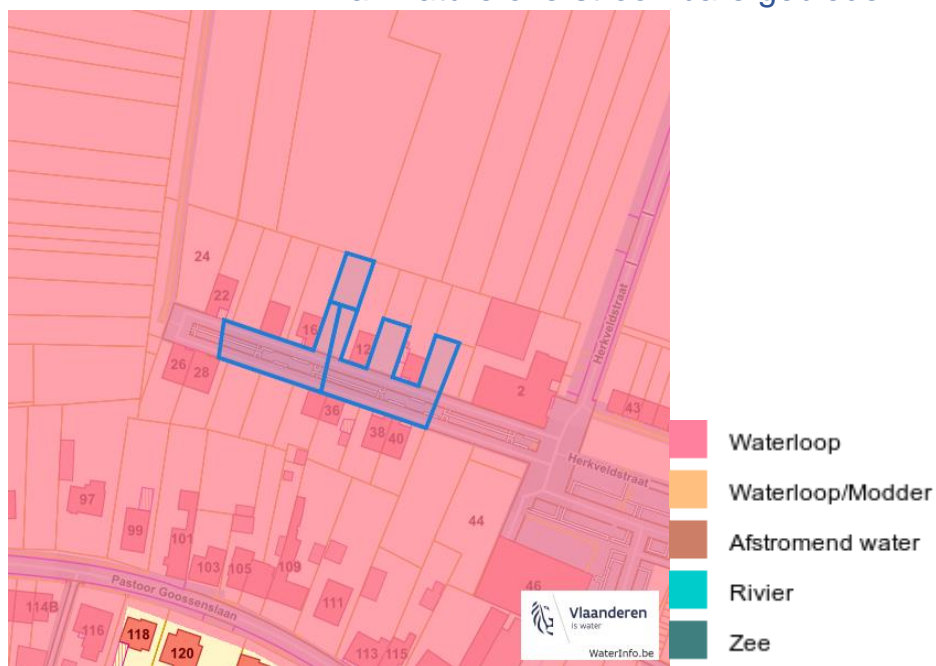
Risicozones overstrooming (2017)



- risicozone
- nieuwe risicozone
- bevestigde risicozone
- geen risico meer
- bevestigde risicozones
- nieuwe risicozones

Herkveldstraat lot 6, 3631 Uikhoven

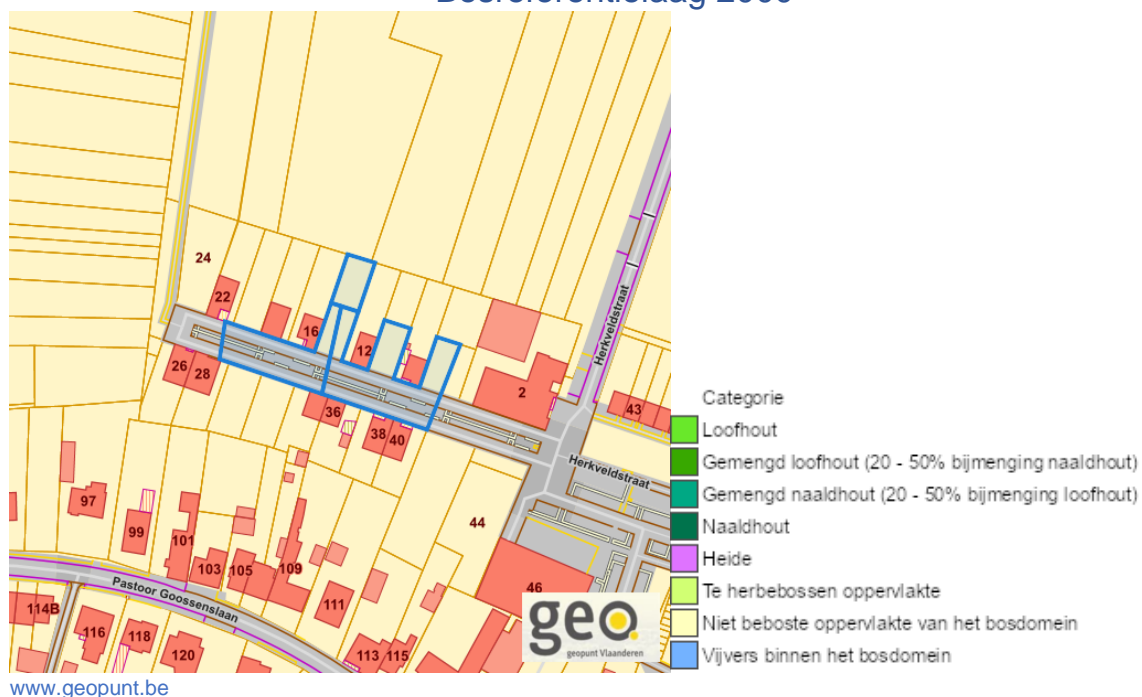
Van nature overstroombare gebieden



Dossier: 20-23-0294/001

Natuur

Bosreferentielaag 2000



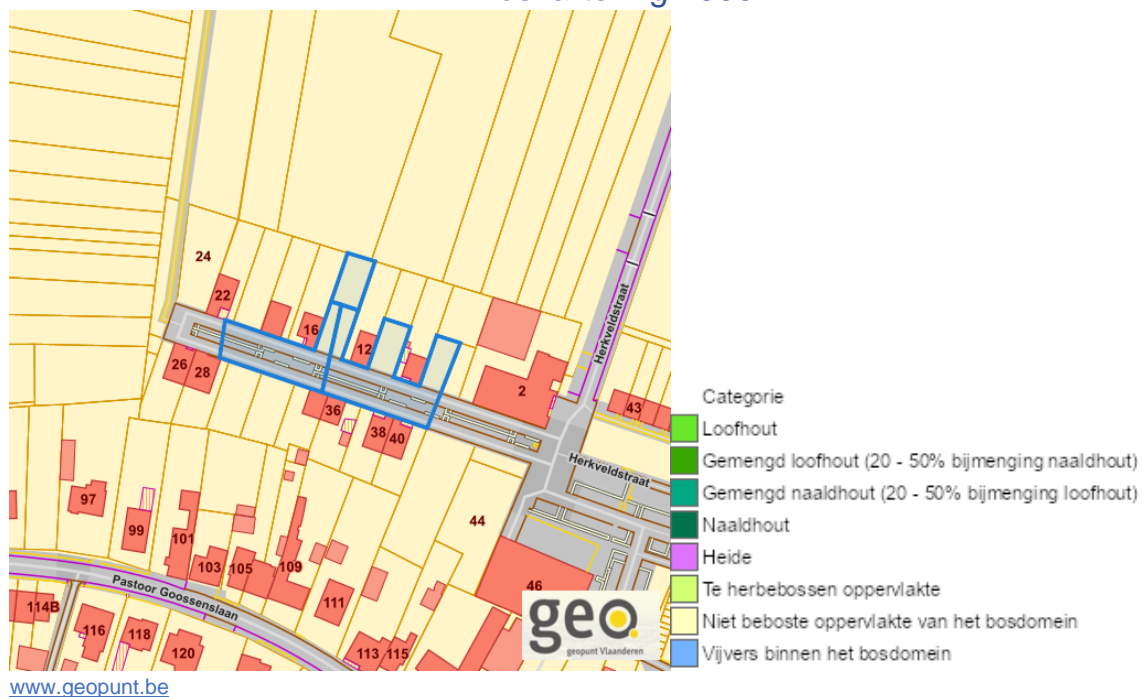
Groenkaart Vlaanderen (2021)



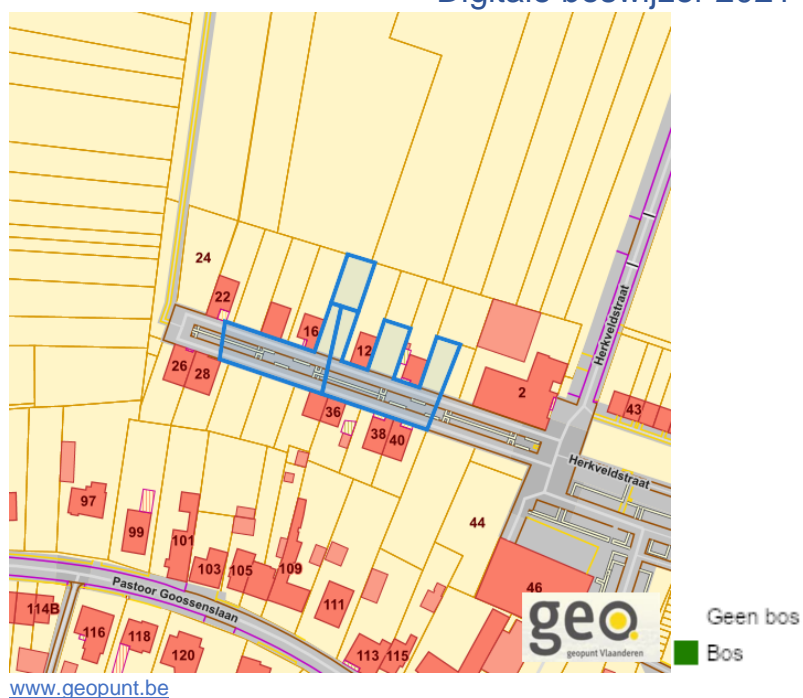
Dossier: 20-23-0294/001

Herkveldstraat lot 6, 3631 Uikhoven

Boskartering 1990



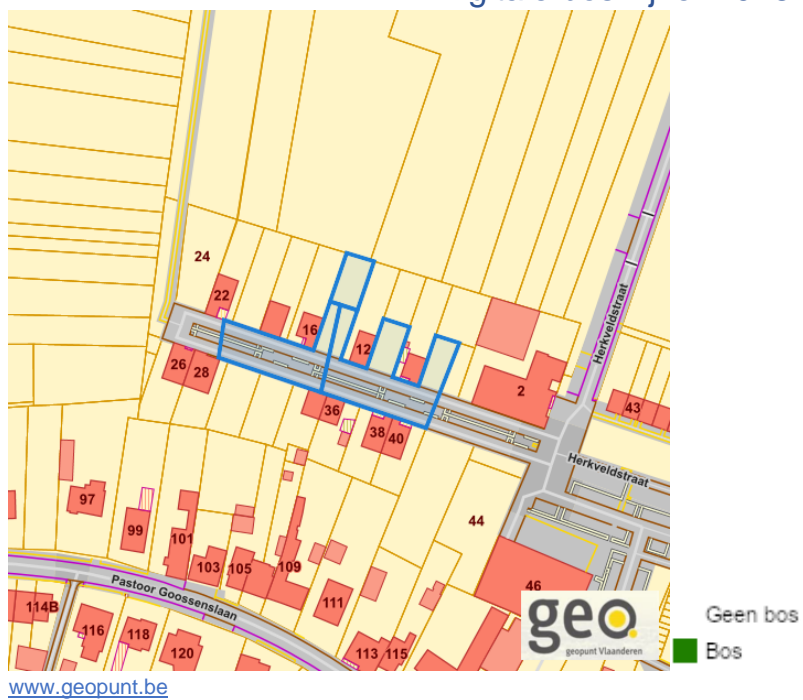
Digitale boswijzer 2021



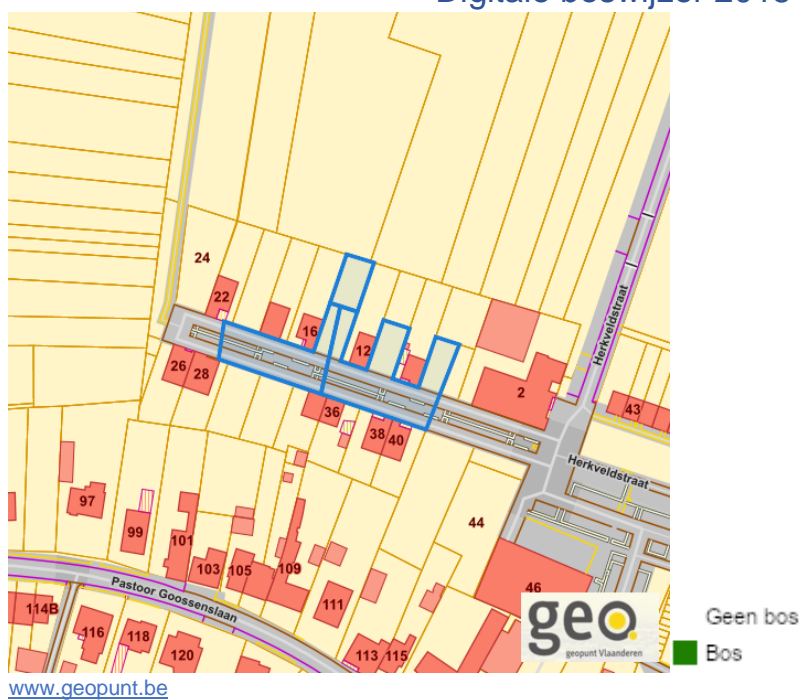
Dossier: 20-23-0294/001

Herkveldstraat lot 6, 3631 Uikhoven

Digitale boswijzer 2018



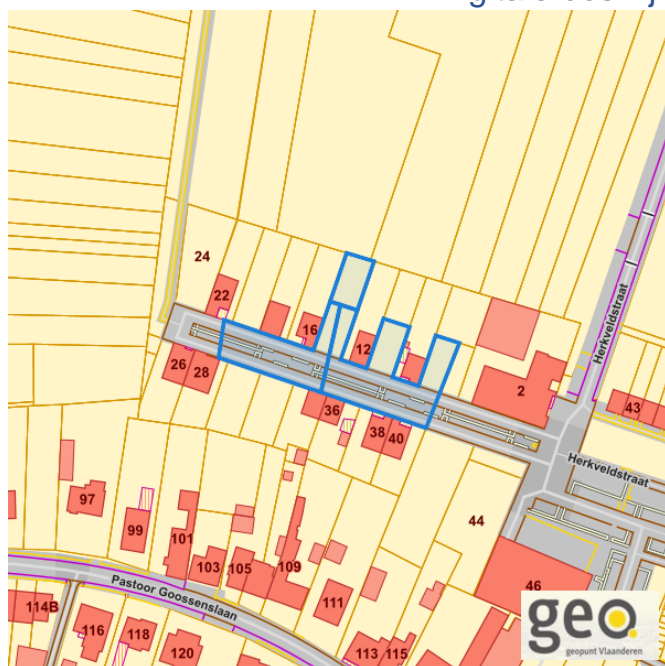
Digitale boswijzer 2015



Dossier: 20-23-0294/001

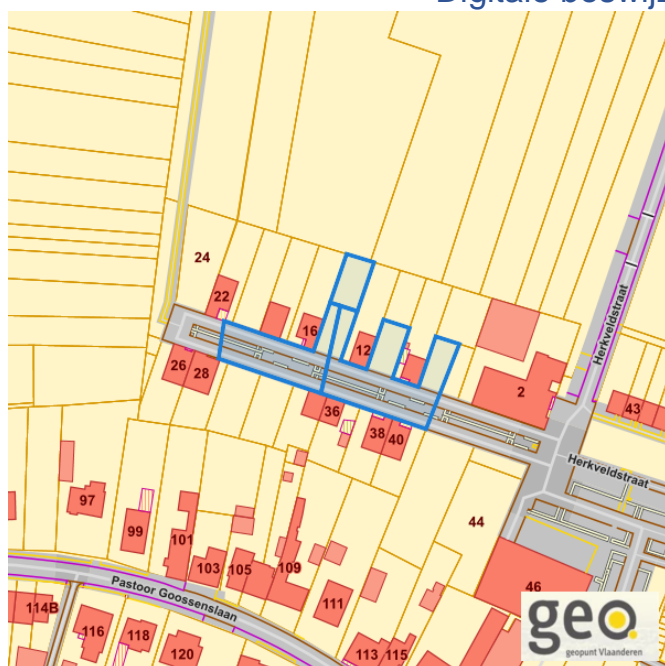
Herkveldstraat lot 6, 3631 Uikhoven

Digitale boswijzer 2012



%digitale_boswijzer_vlaanderen_2012_legend scale=45%
www.geopunt.be

Digitale boswijzer 2009

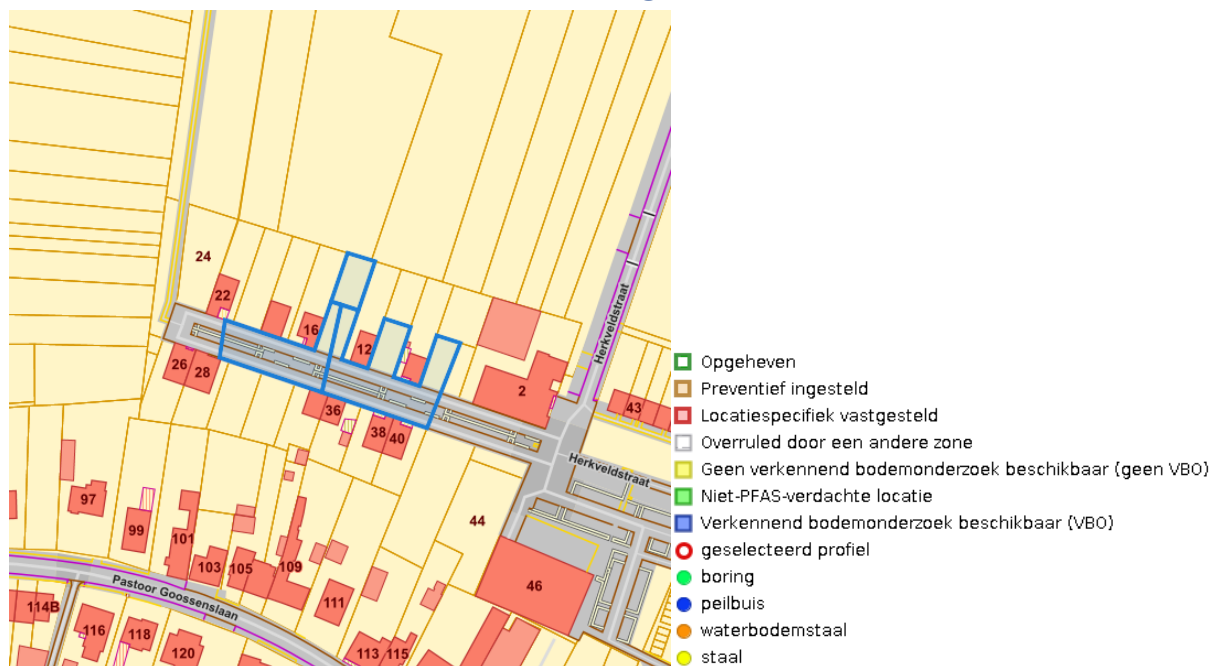


%digitale_boswijzer_vlaanderen_2009_legend scale=45%
www.geopunt.be

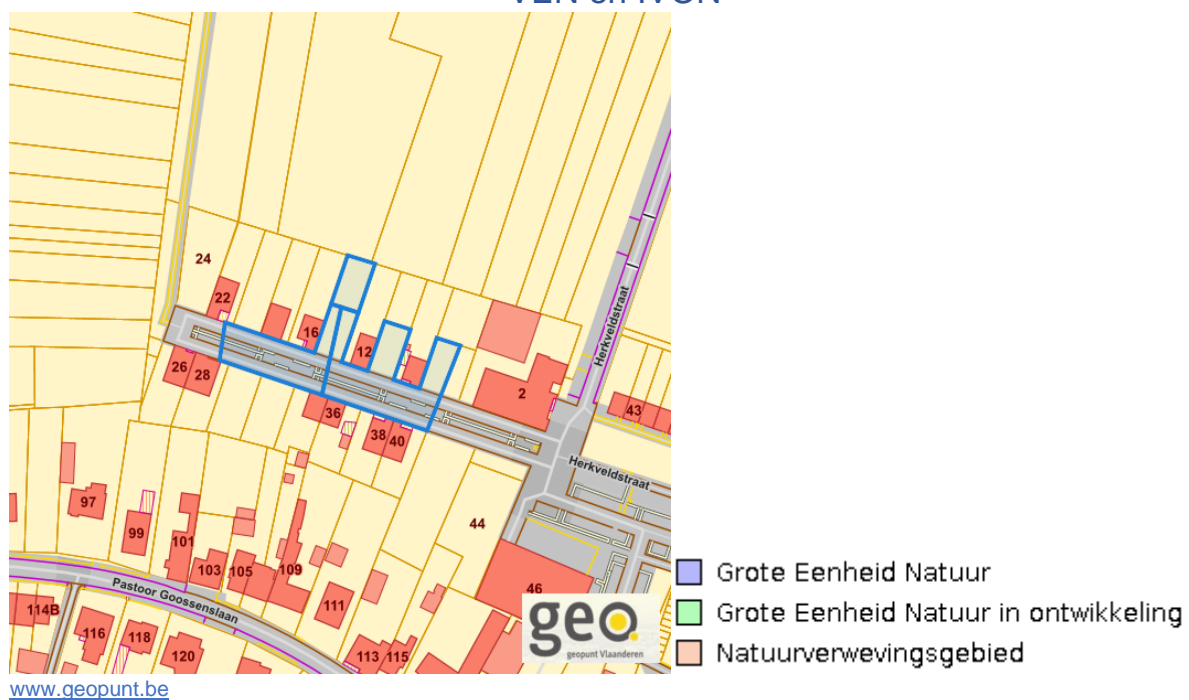
Dossier: 20-23-0294/001

Herkveldstraat lot 6, 3631 Uikhoven

PFAS



VEN en IVON

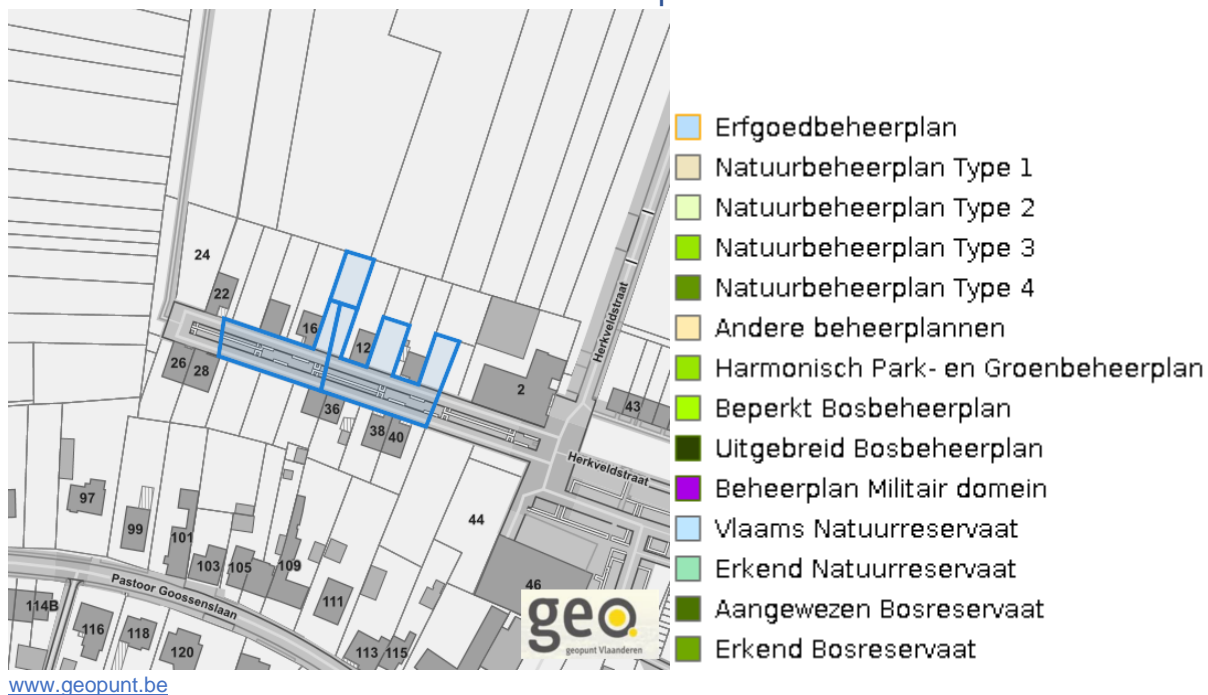


Dossier: 20-23-0294/001

Jachtterreinen

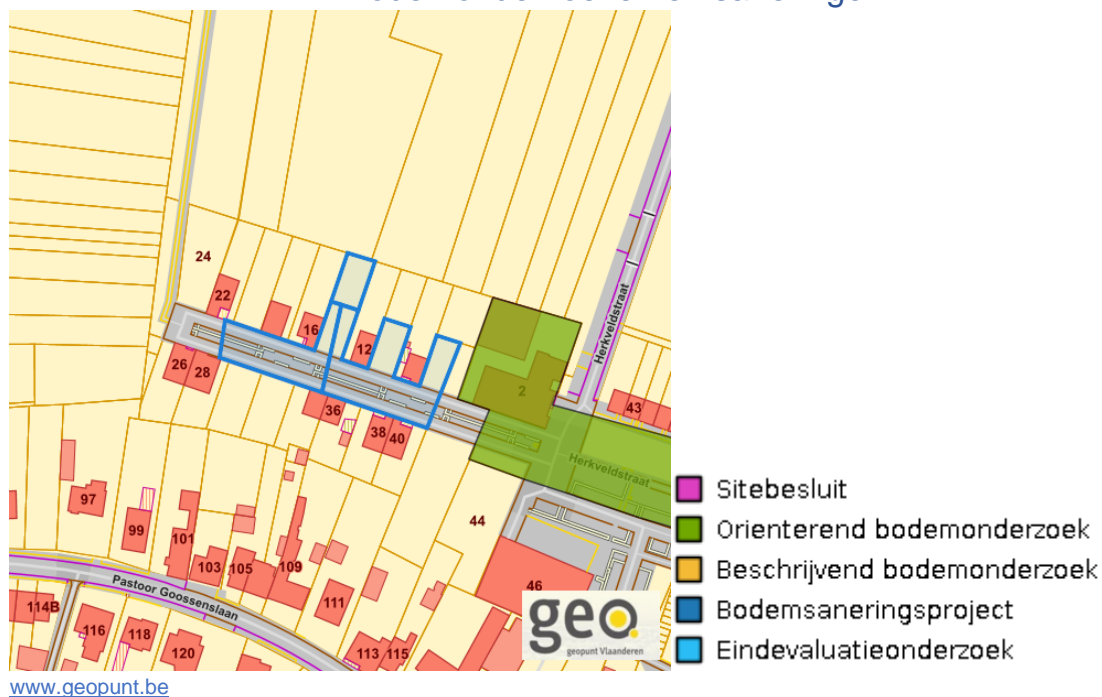


Natuurbeheerplannen



Herkveldstraat lot 6, 3631 Uikhoven

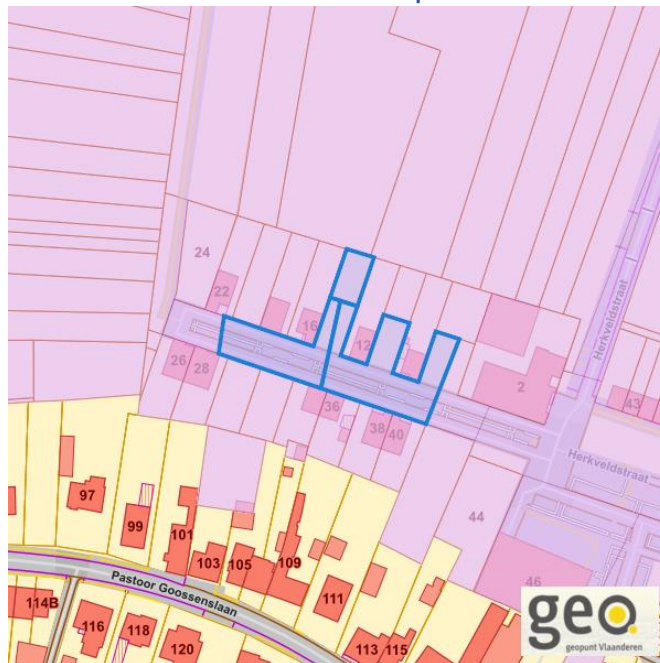
Bodemonderzoeken en saneringen



Dossier: 20-23-0294/001

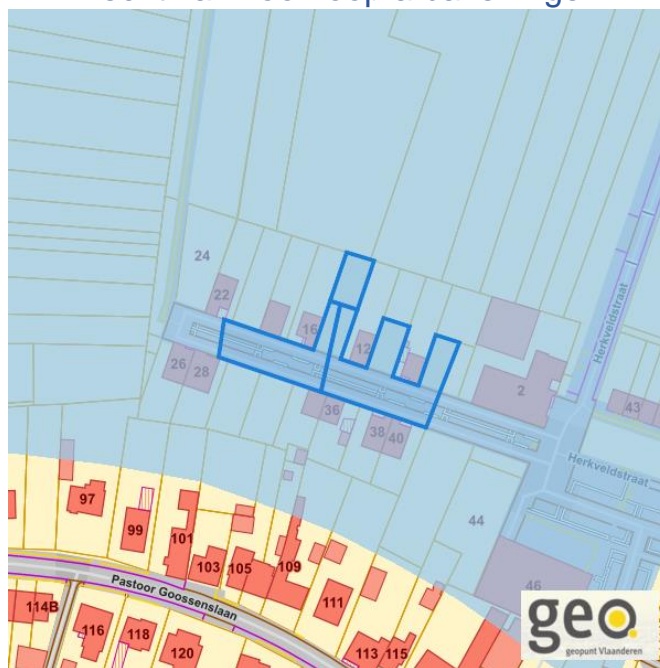
Recht van voorkoop

Vlaams voorkooprecht



www.geopunt.be

Recht van voorkoop afbakening



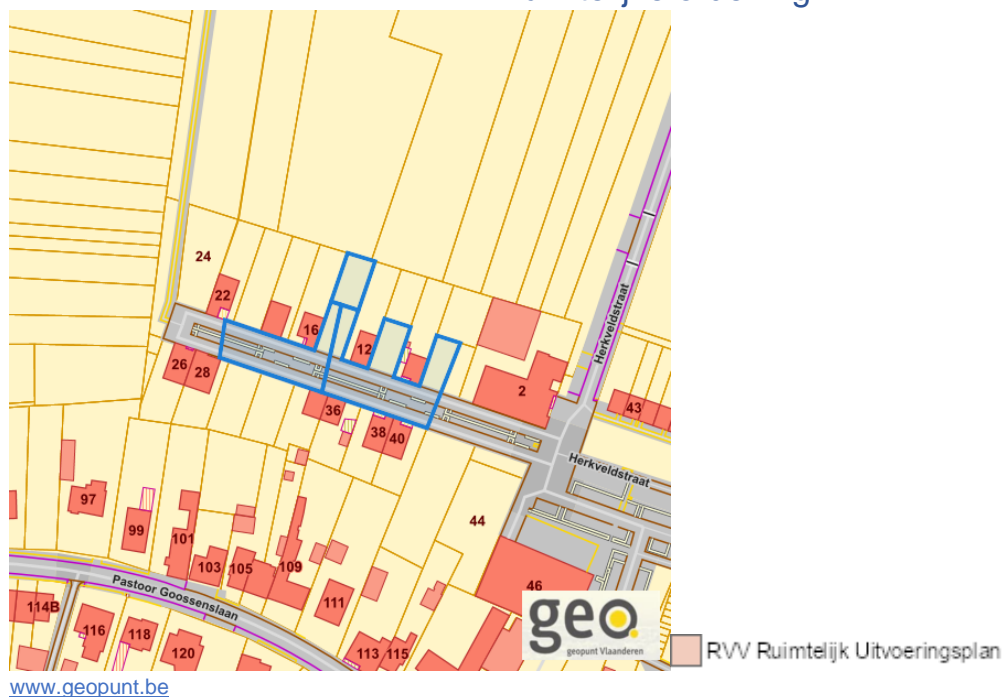
www.geopunt.be

Dossier: 20-23-0294/001

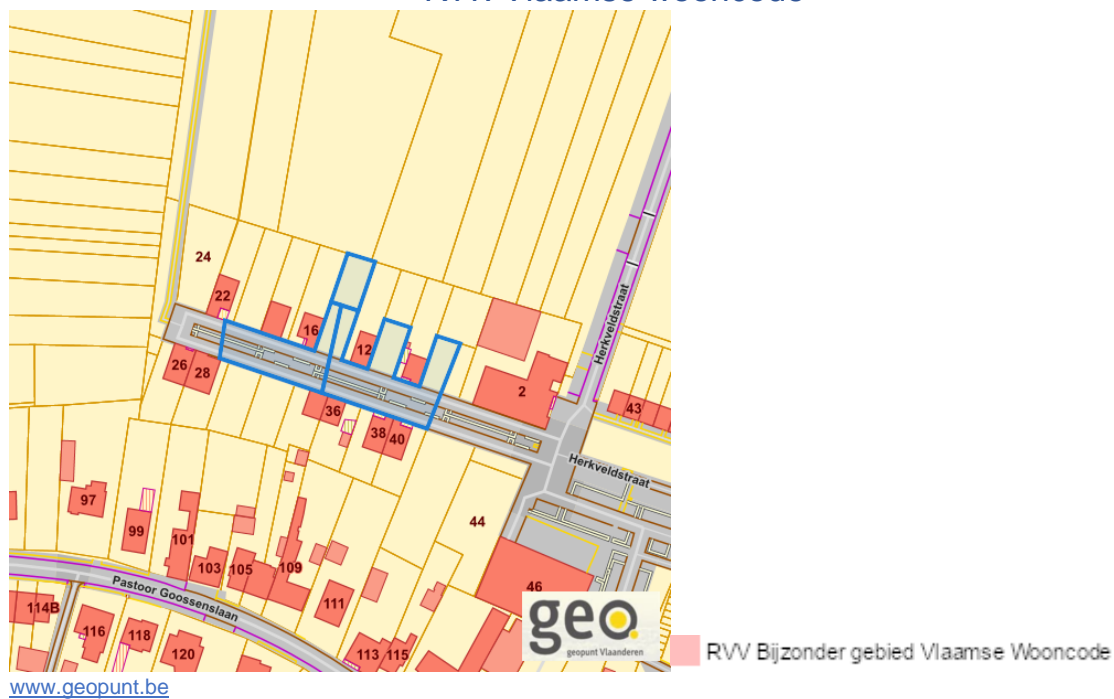
Detailkaarten recht van voorkoop

Detailkaarten recht van voorkoop pagina 1

Rvv: Ruimtelijke ordening



Rvv: Vlaamse wooncode

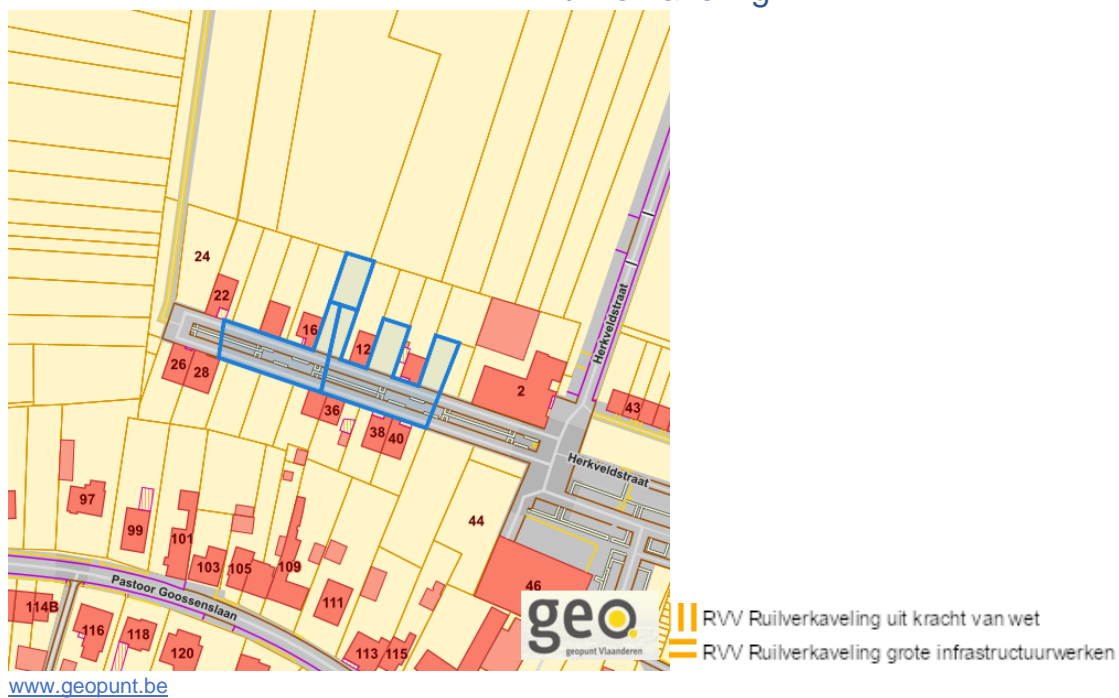


Dossier: 20-23-0294/001

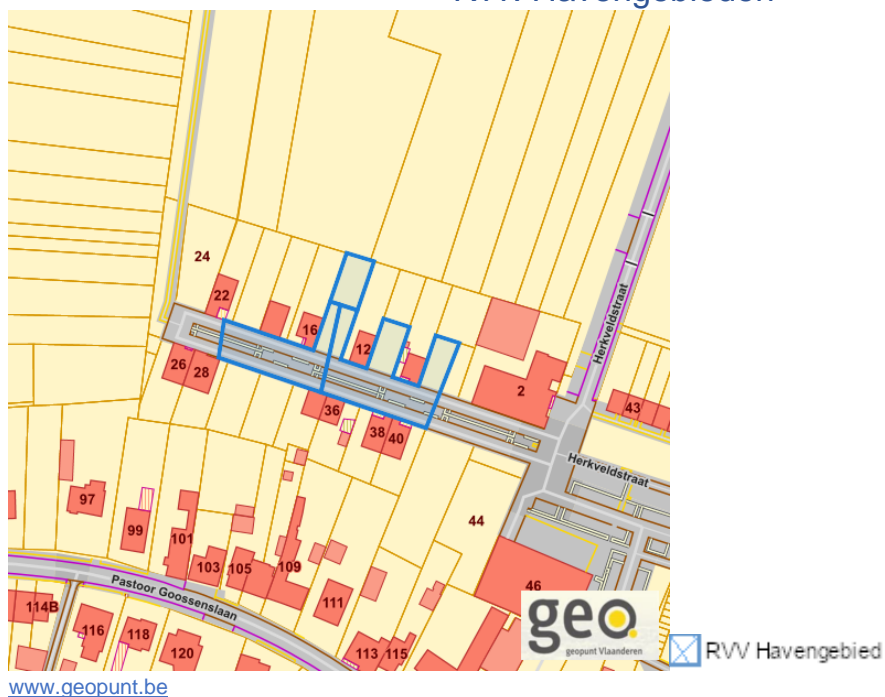
Herkveldstraat lot 6, 3631 Uikhoven

Detailkaarten recht van voorkoop pagina 2

Rvv: Ruilverkaveling



Rvv: Havengebieden

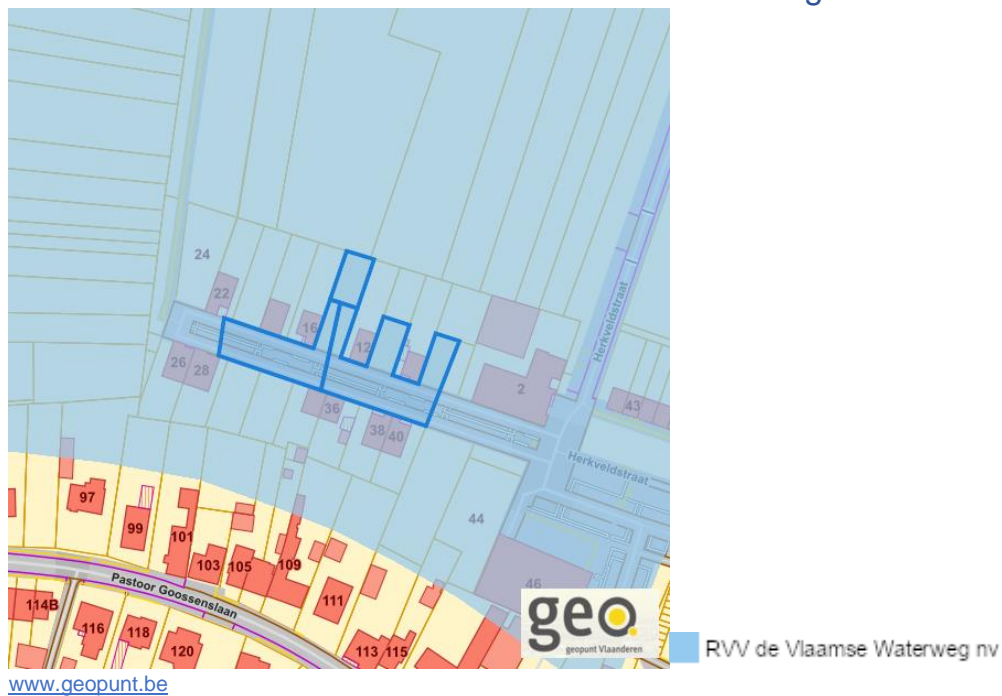


Dossier: 20-23-0294/001

Herkveldstraat lot 6, 3631 Uikhoven

Detailkaarten recht van voorkoop pagina 3

Rvv: de Vlaamse waterweg



Rvv: Complexe Projecten

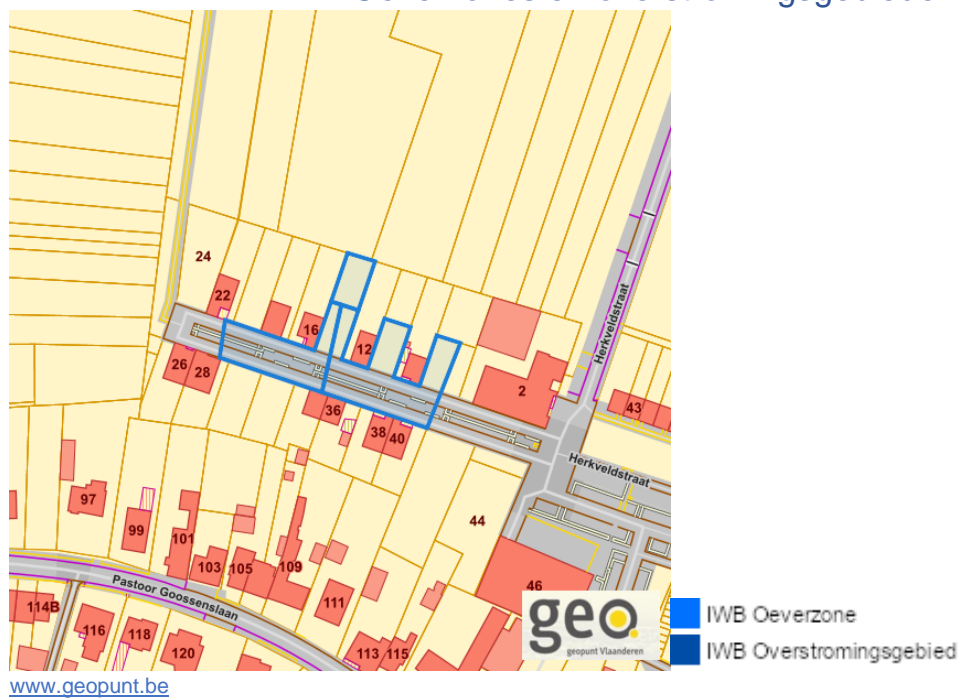


Dossier: 20-23-0294/001

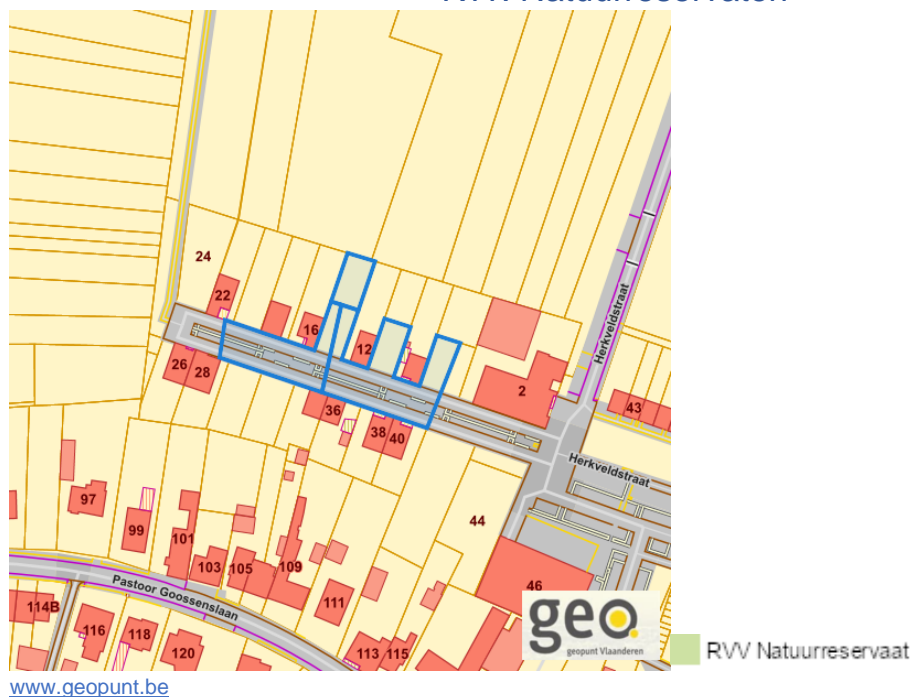
Herkveldstraat lot 6, 3631 Uikhoven

Detailkaarten recht van voorkoop pagina 4

Rvw: Oeverzones en overstromingsgebieden



Rvw: Natuureservaten

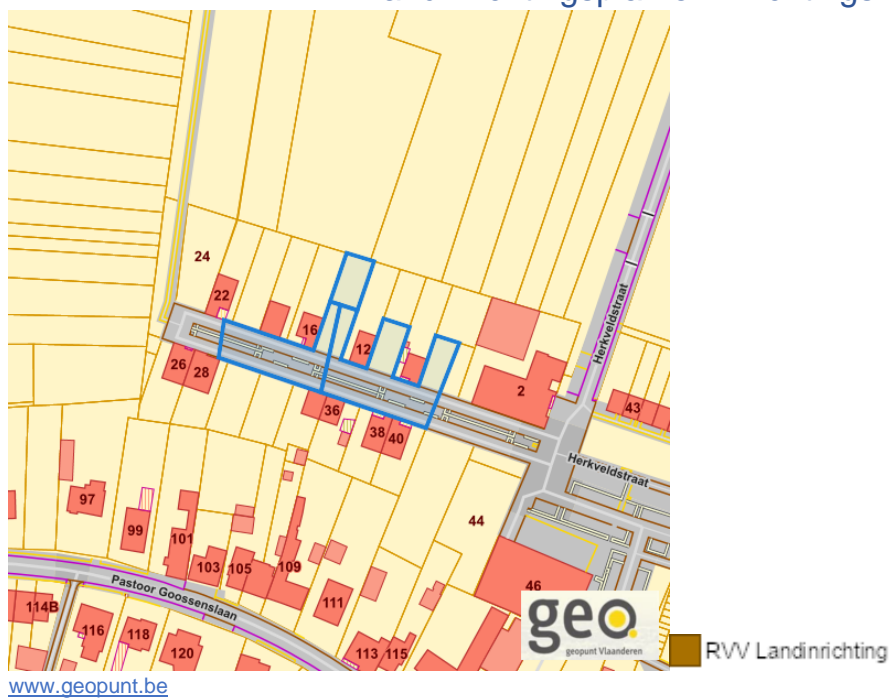


Dossier: 20-23-0294/001

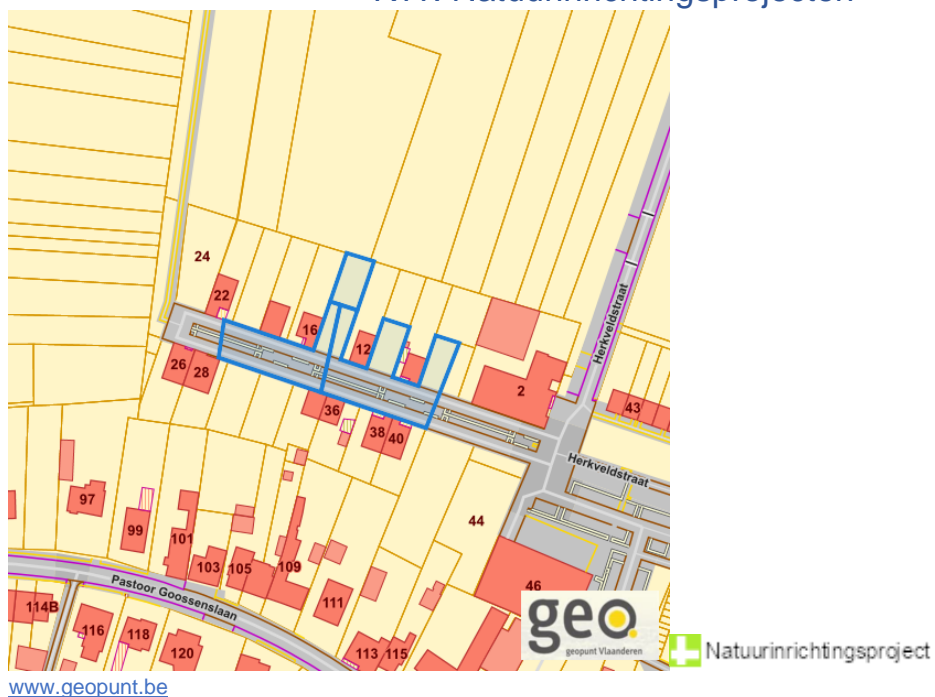
Herkveldstraat lot 6, 3631 Uikhoven

Detailkaarten recht van voorkoop pagina 5

Rvv: Landinrichtingsplan en inrichtingsnota



Rvv: Natuurinrichtingsprojecten

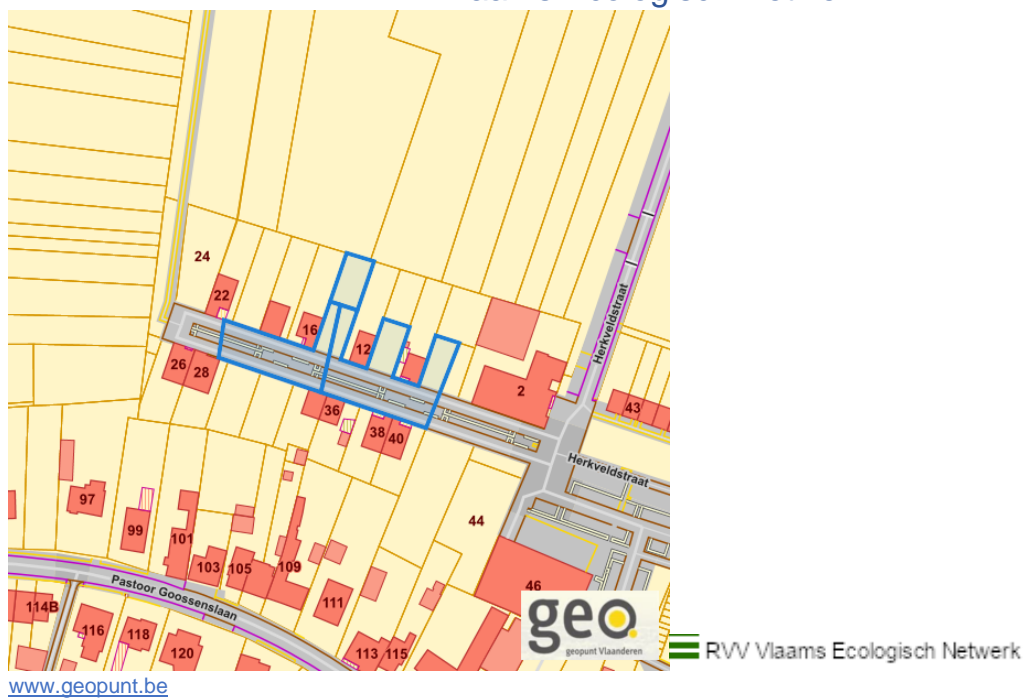


Dossier: 20-23-0294/001

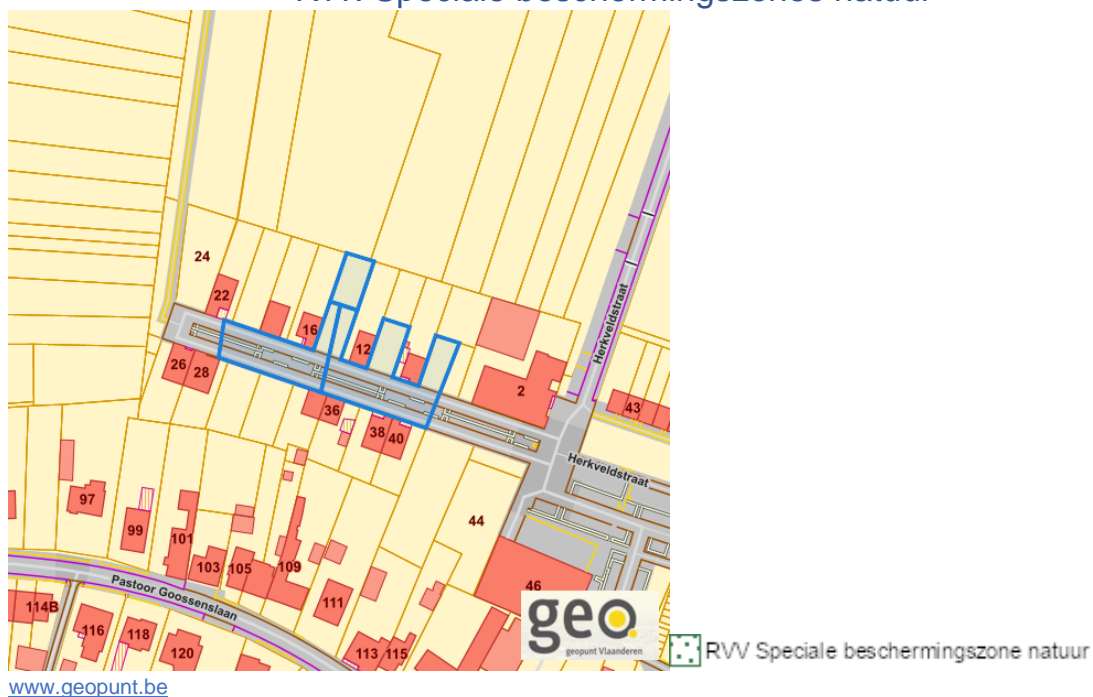
Herkveldstraat lot 6, 3631 Uikhoven

Detailkaarten recht van voorkoop pagina 6

Rvv: Vlaams Ecologisch Network

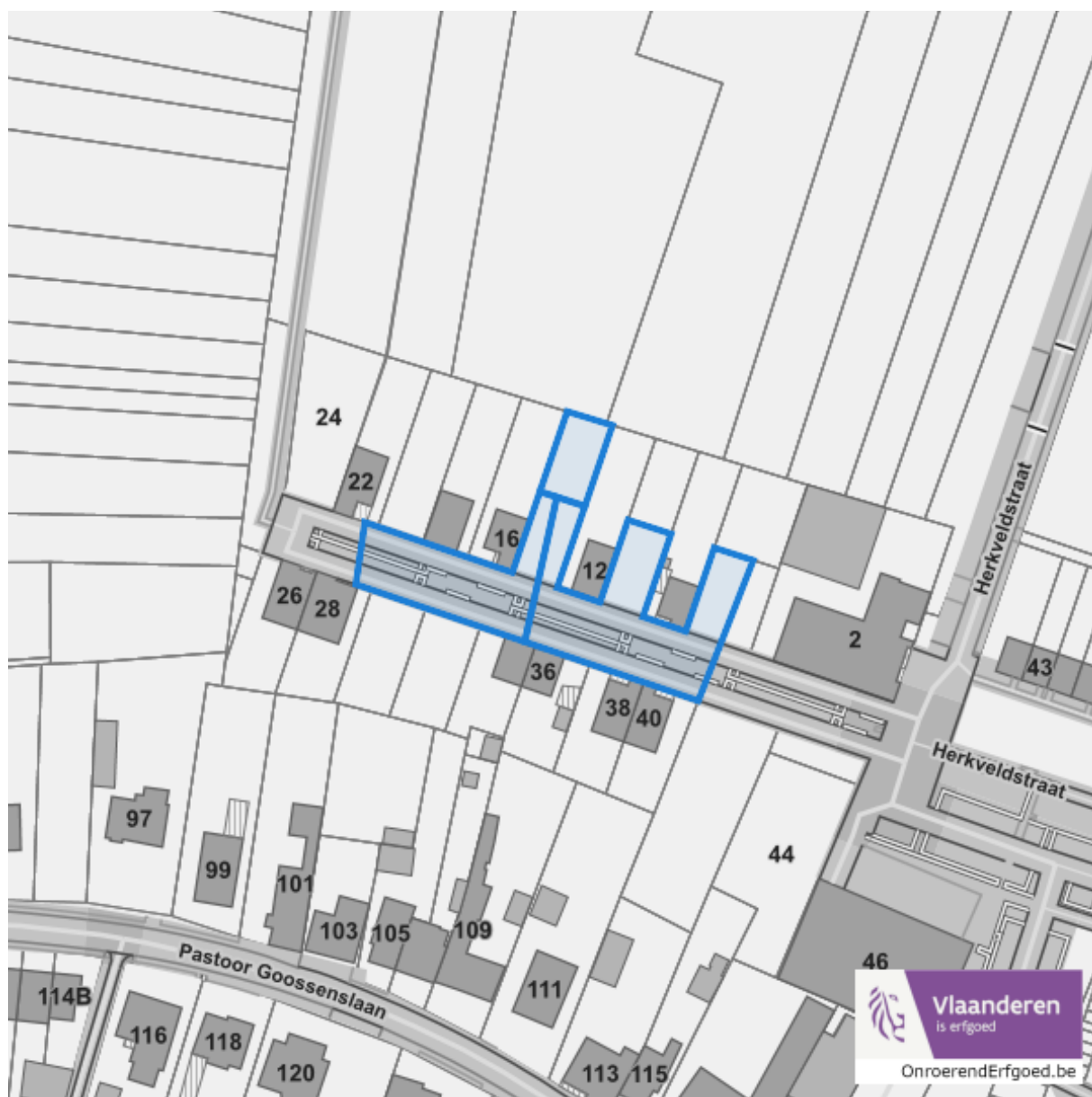


Rvv: Speciale beschermingszones natuur



Dossier: 20-23-0294/001

Beschermd onroerend erfgoed

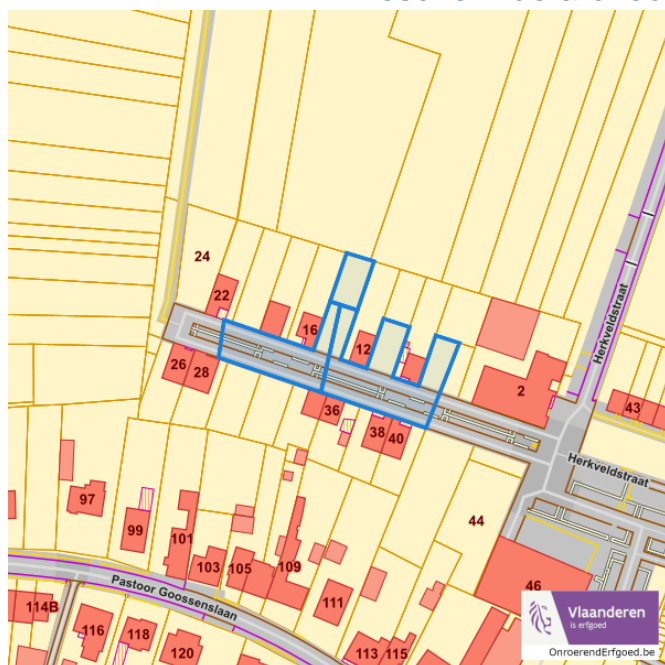


Dossier: 20-23-0294/001

Detailkaarten beschermd onroerend erfgoed

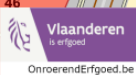
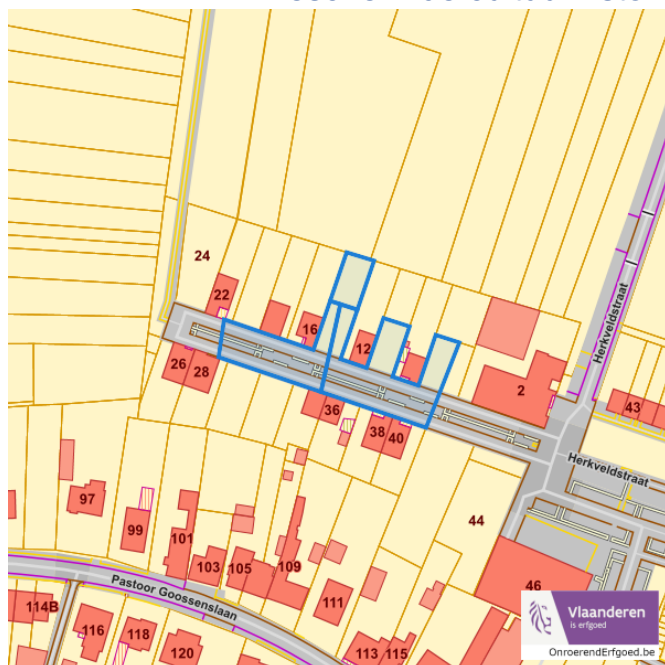
Detailkaarten beschermd onroerend erfgoed pagina 1

Beschermd archeologische sites

Vlaanderen
is erfgoed
OnroerendErfgoed.be

Beschermd archeologische site

Beschermd cultuurhistorische landschappen



Beschermd landschap

Dossier: 20-23-0294/001

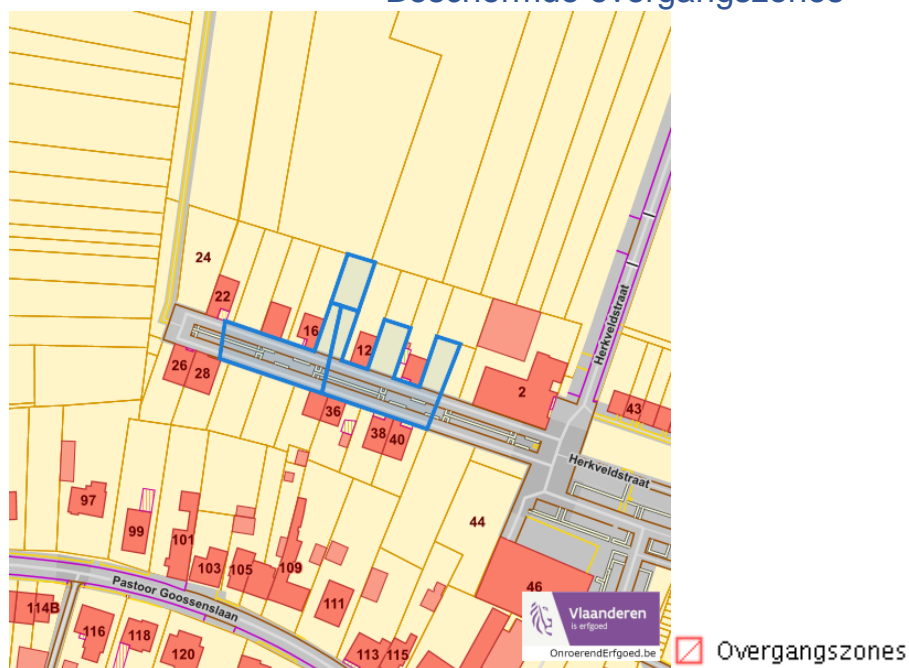
Herkveldstraat lot 6, 3631 Uikhoven

Detailkaarten beschermd onroerend erfgoed pagina 2

Beschermde monumenten



Beschermde overgangszones

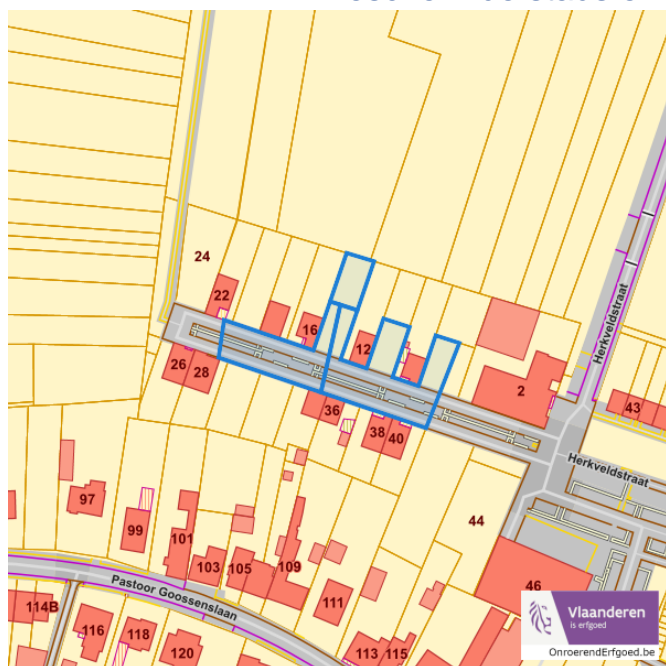


Dossier: 20-23-0294/001

Herkveldstraat lot 6, 3631 Uikhoven

Detailkaarten beschermd onroerend erfgoed pagina 3

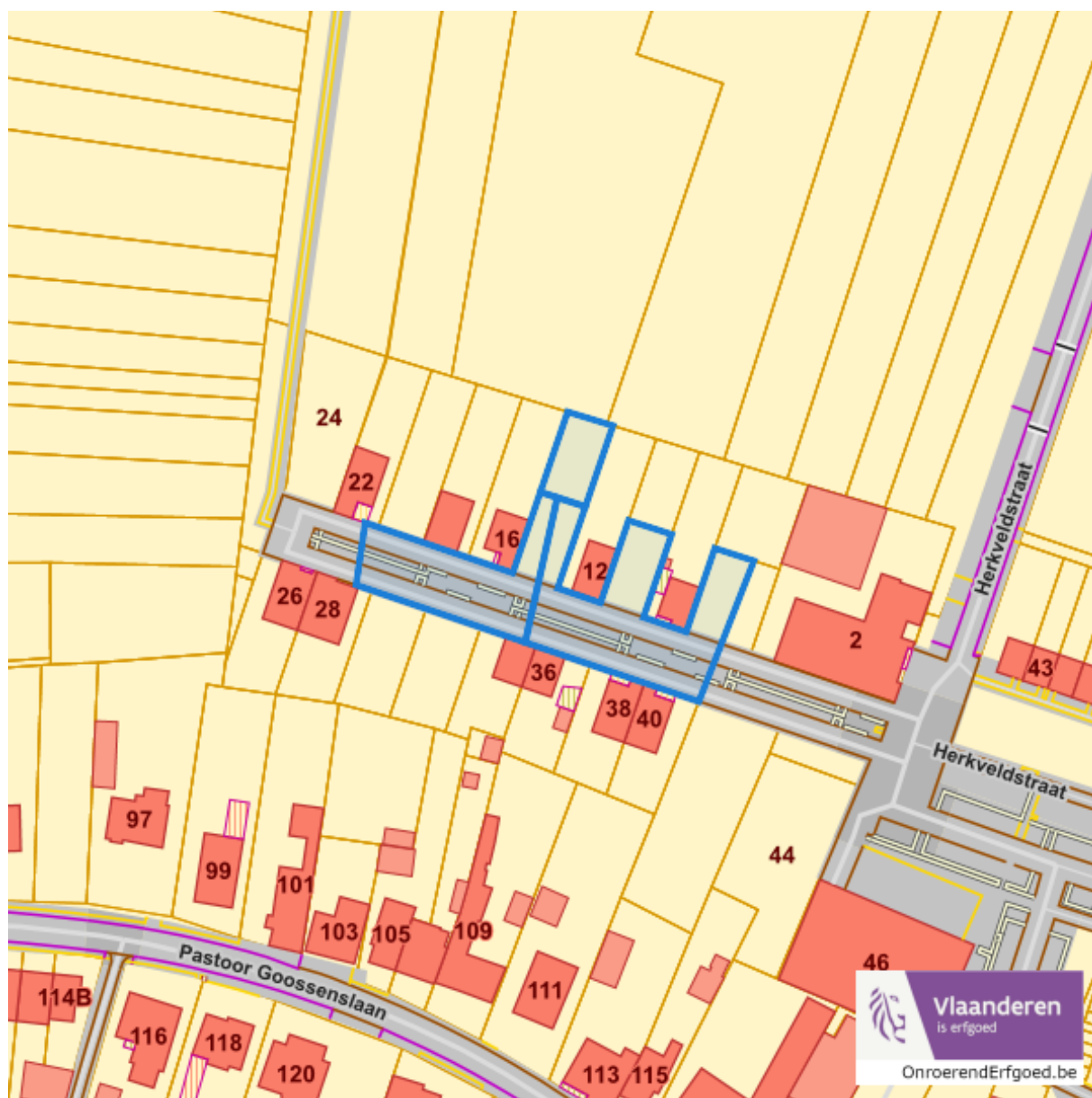
Beschermd stads en dorpsgezichten



■ Beschermd stads- en dorpsgezicht

Dossier: 20-23-0294/001

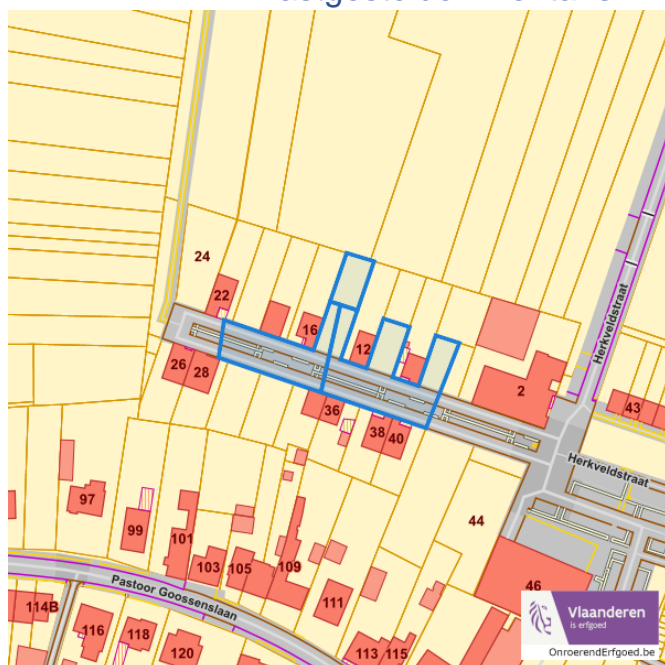
Vastgestelde inventarissen



Detailkaarten vastgestelde inventarissen

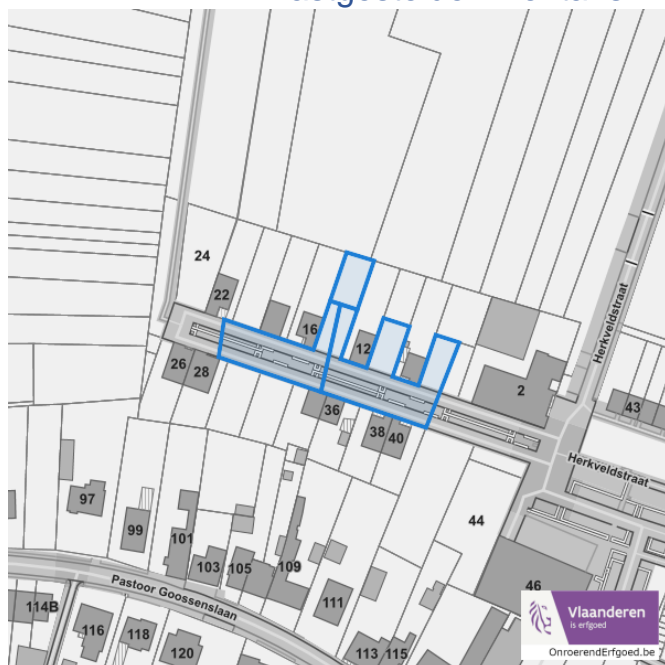
Detailkaarten vastgestelde inventaris pagina 1

Vastgestelde inventaris: Archeologische zones



Vastgestelde afgebakende archeologische zone

Vastgestelde inventaris: Bouwkundig erfgoed



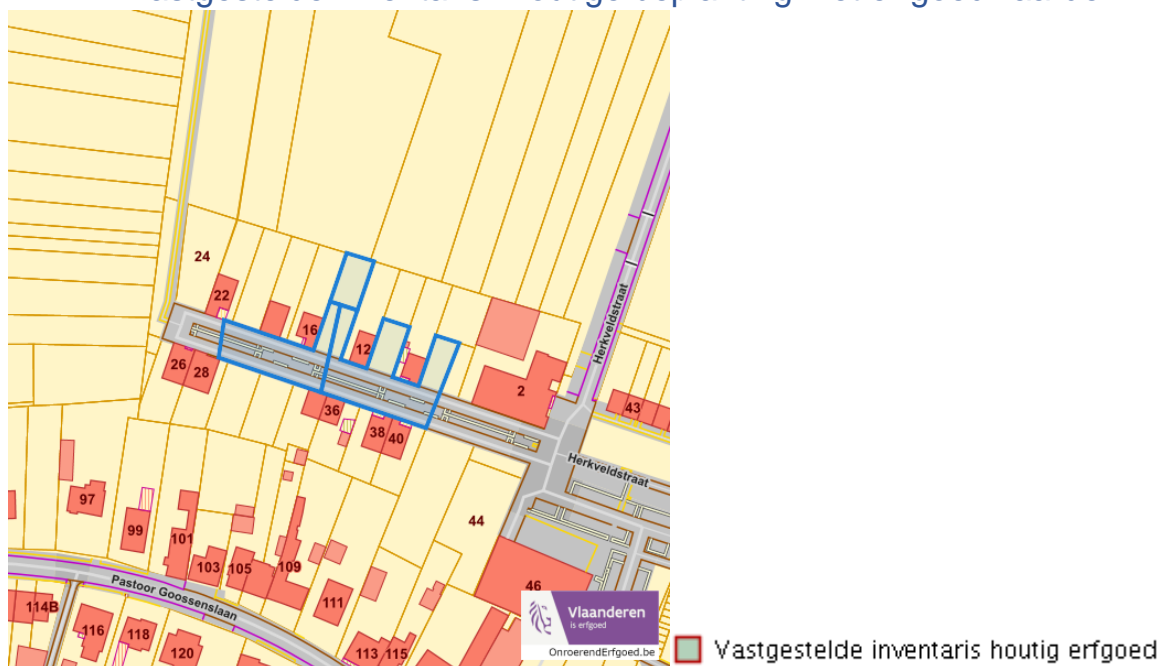
Item uit de vastgestelde inventaris bouwkundig erfgoed

Dossier: 20-23-0294/001

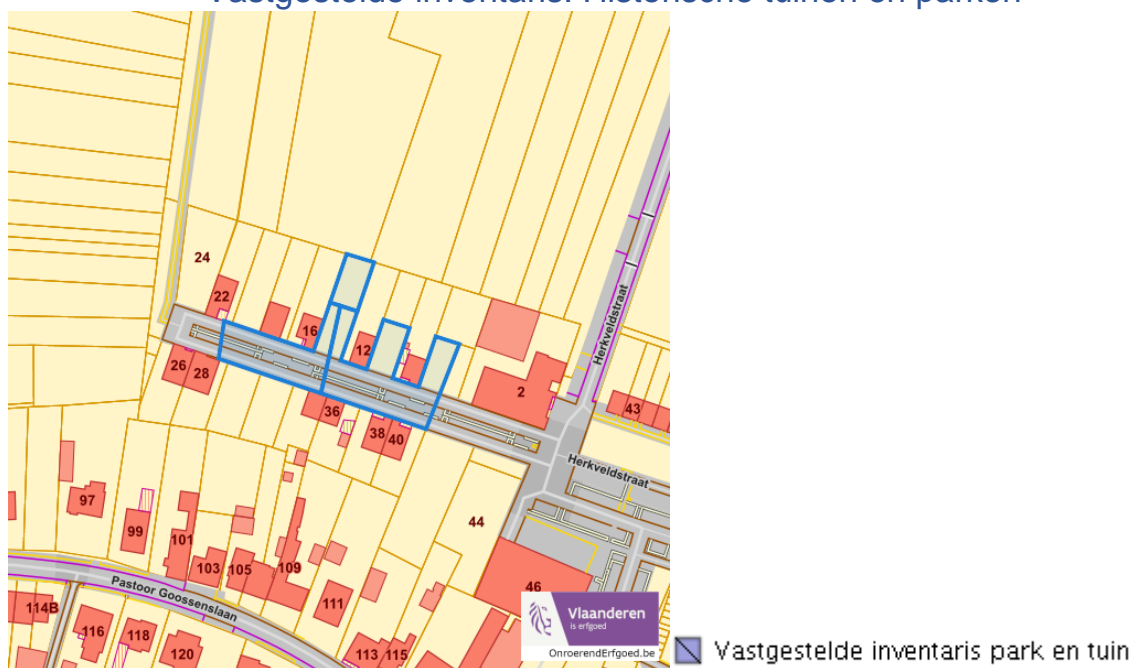
Herkveldstraat lot 6, 3631 Uikhoven

Detailkaarten vastgestelde inventaris pagina 2

Vastgestelde inventaris: Houtige beplanting met erfgoedwaarde



Vastgestelde inventaris: Historische tuinen en parken

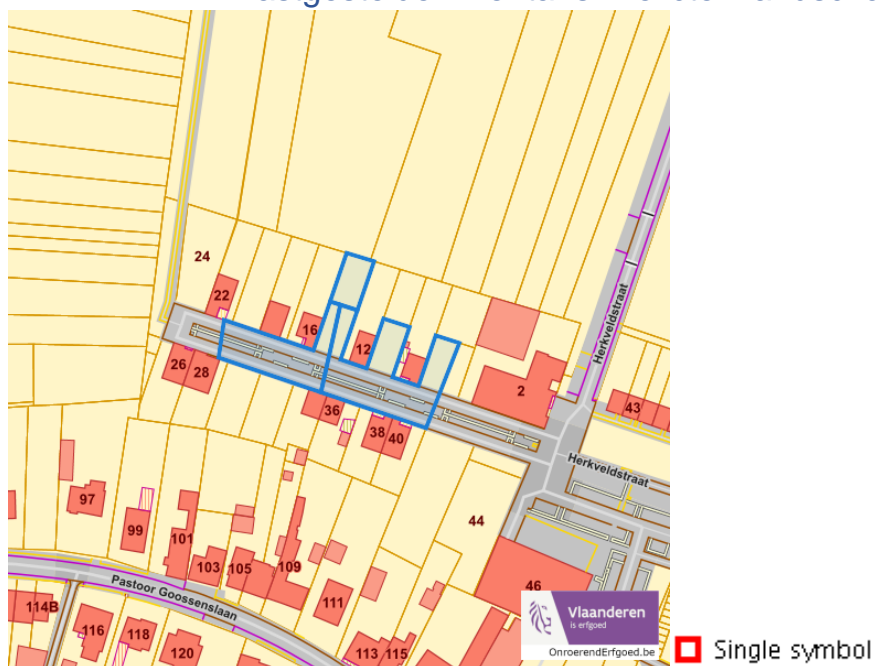


Dossier: 20-23-0294/001

Herkveldstraat lot 6, 3631 Uikhoven

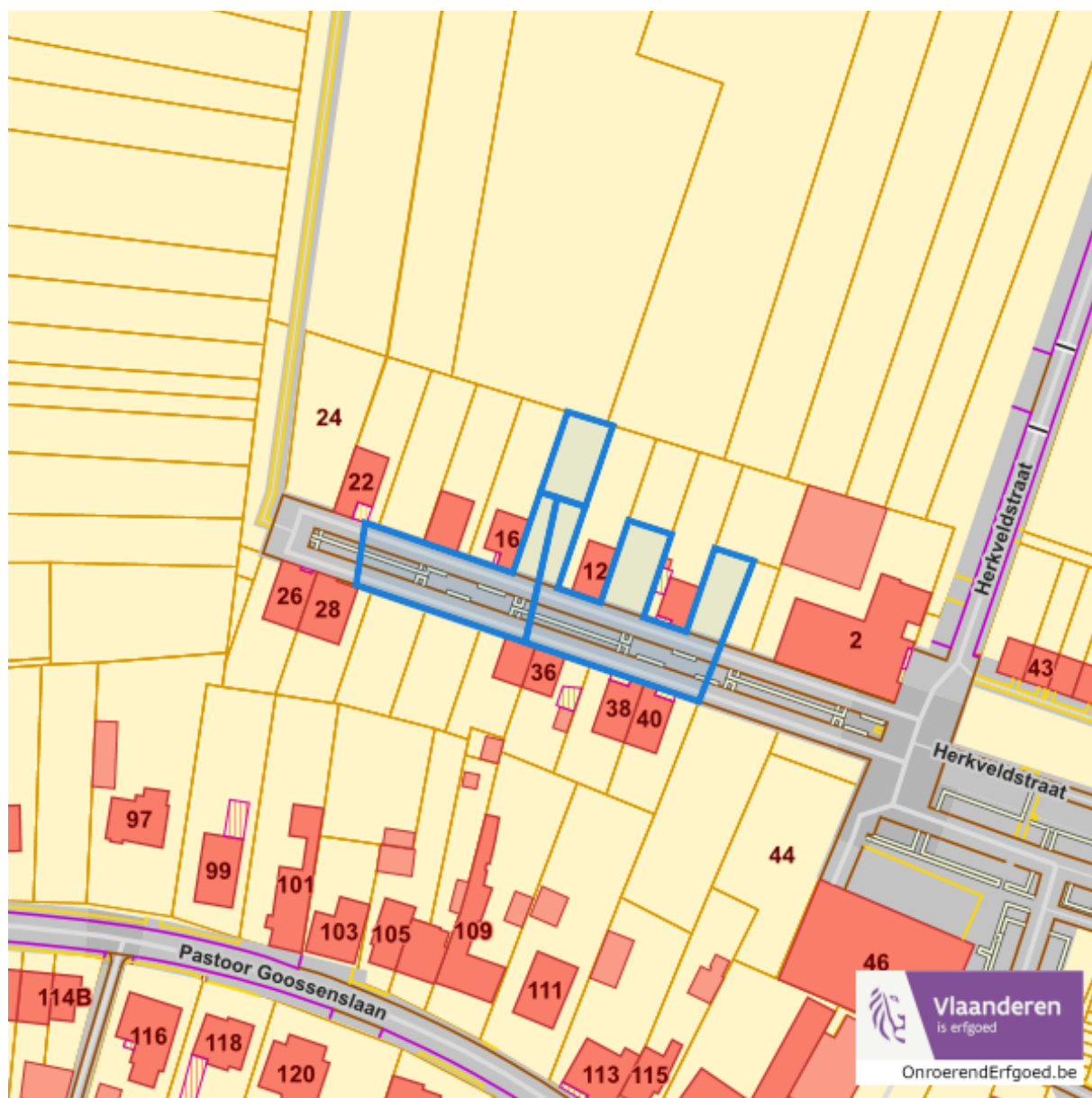
Detailkaarten vastgestelde inventaris pagina 3

Vastgestelde inventaris: Relicten landschapsatlas



Dossier: 20-23-0294/001

Wetenschappelijke inventarissen



Dossier: 20-23-0294/001

Detailkaarten wetenschappelijke inventarissen

Detailkaarten wetenschappelijke inventarissen pagina 1

Bouwkundige elementen**Bouwkundige gehelen**

Dossier: 20-23-0294/001

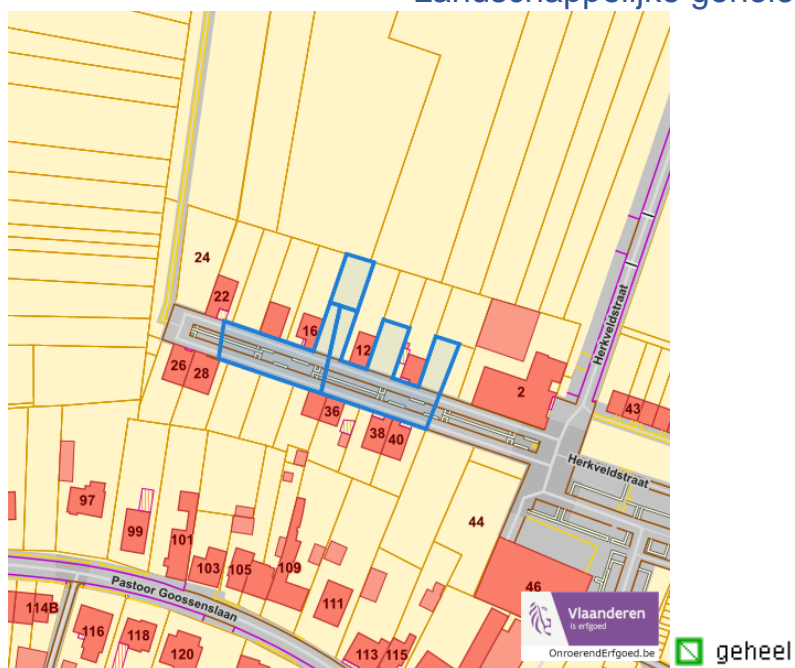
Herkveldstraat lot 6, 3631 Uikhoven

Detailkaarten wetenschappelijke inventarissen pagina 2

Landschappelijke elementen



Landschappelijke gehelen

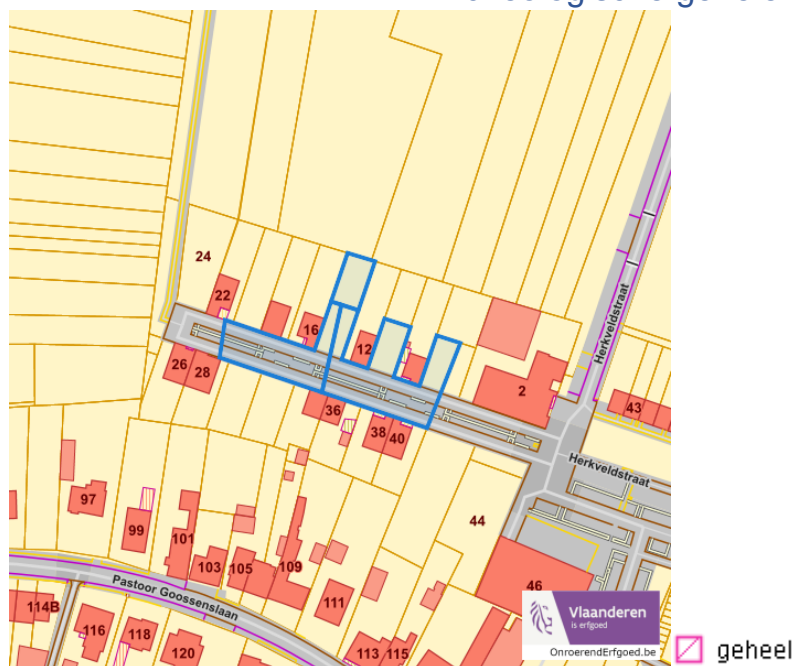


Dossier: 20-23-0294/001

Herkveldstraat lot 6, 3631 Uikhoven

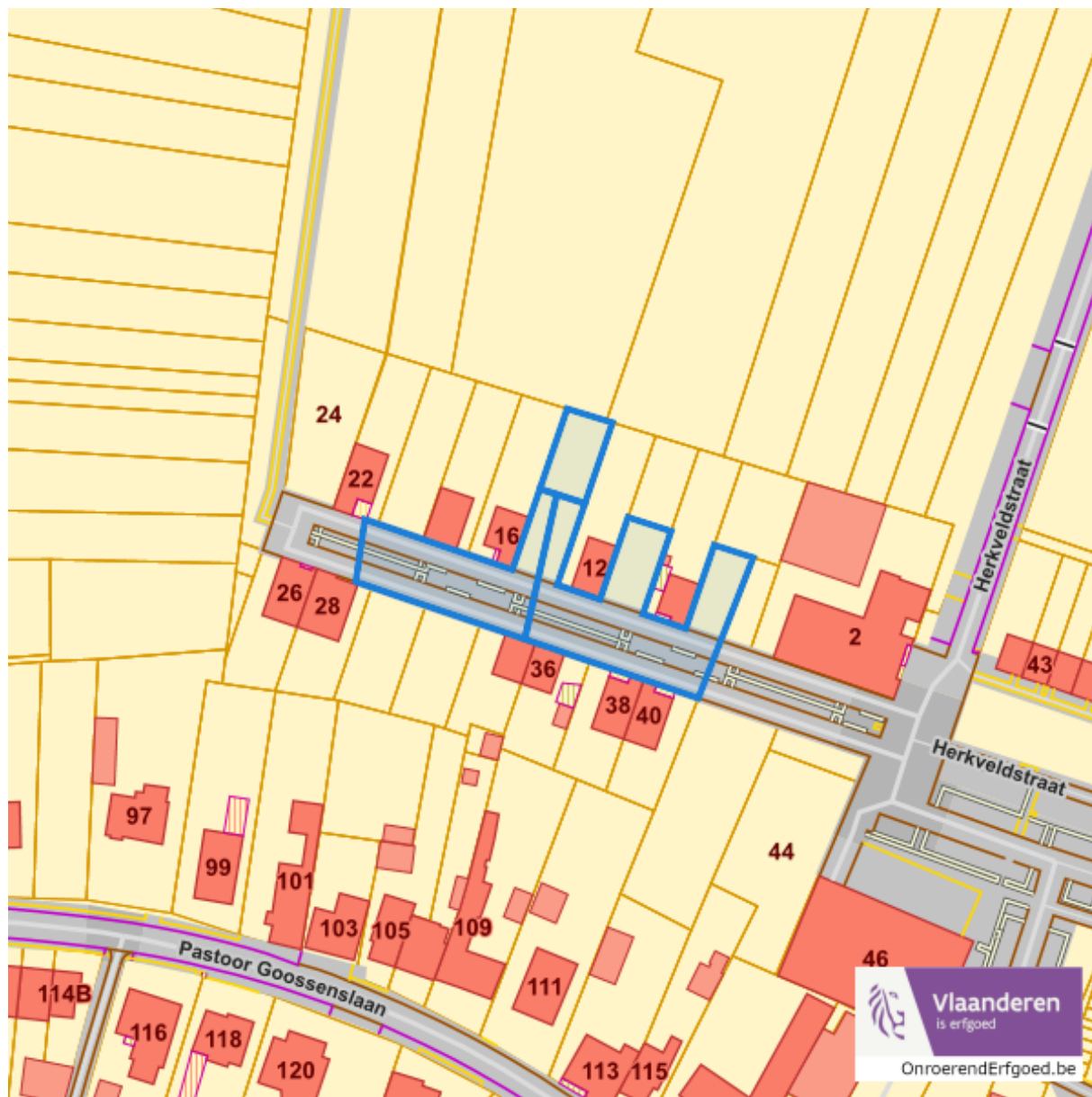
Detailkaarten wetenschappelijke inventarissen pagina 3

Archeologische gehelen



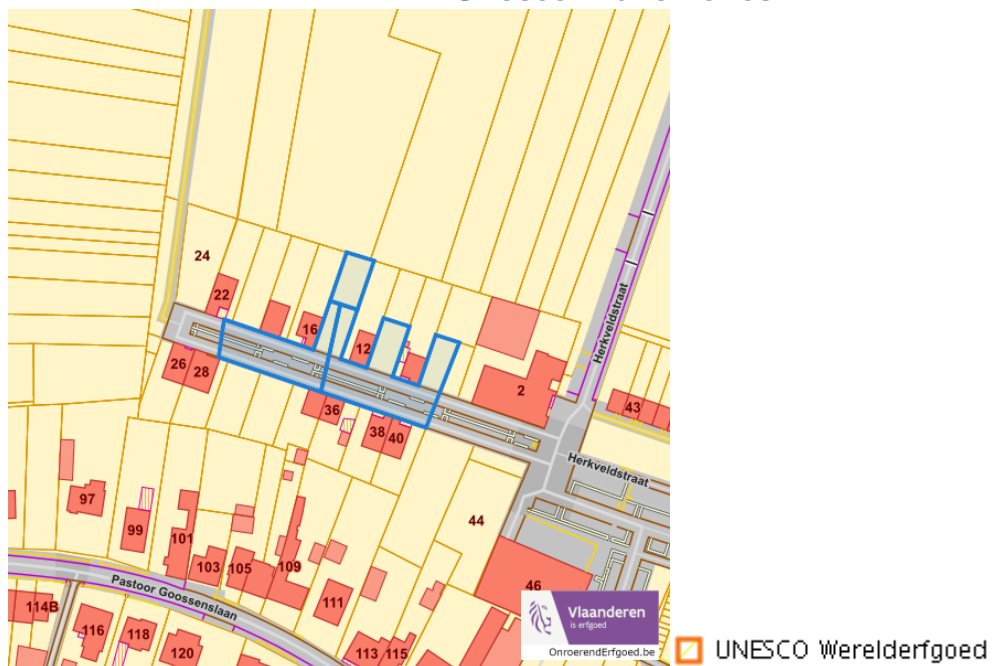
Dossier: 20-23-0294/001

Unesco werelderfgoed

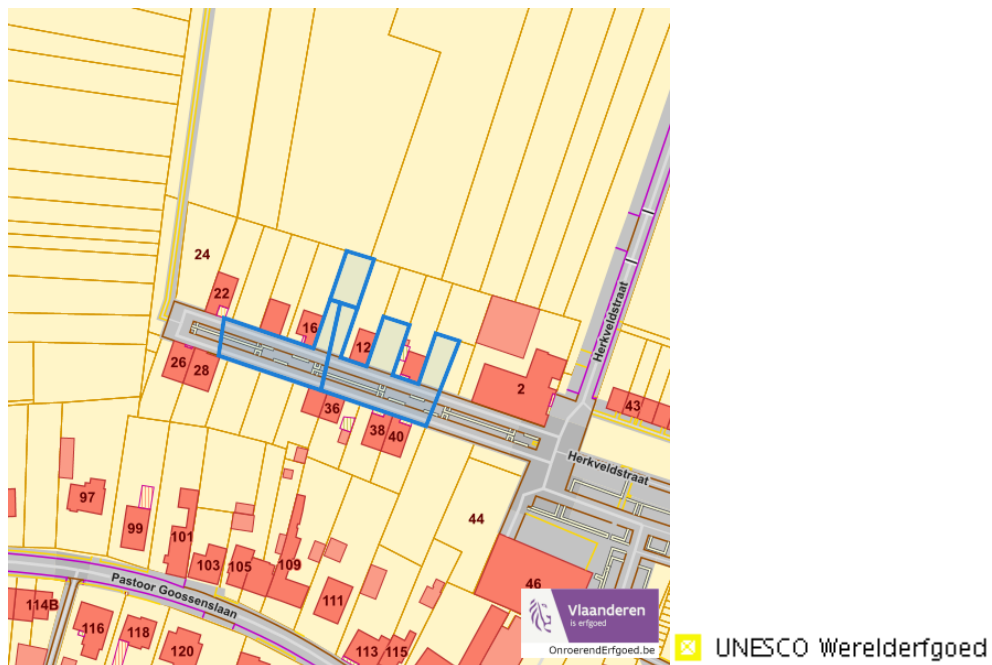


Detailkaarten Unesco werelderfgoed

Unesco: Bufferzones



Unesco: Kernzones



Dossier: 20-23-0294/001

Historische kaarten

Atlas der Buurtwegen (ca 1840)

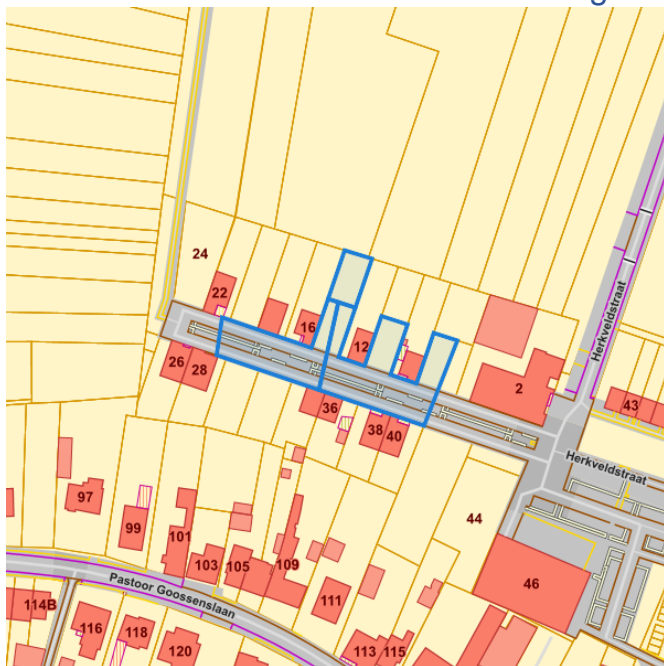


www.geopunt.be

Dossier: 20-23-0294/001

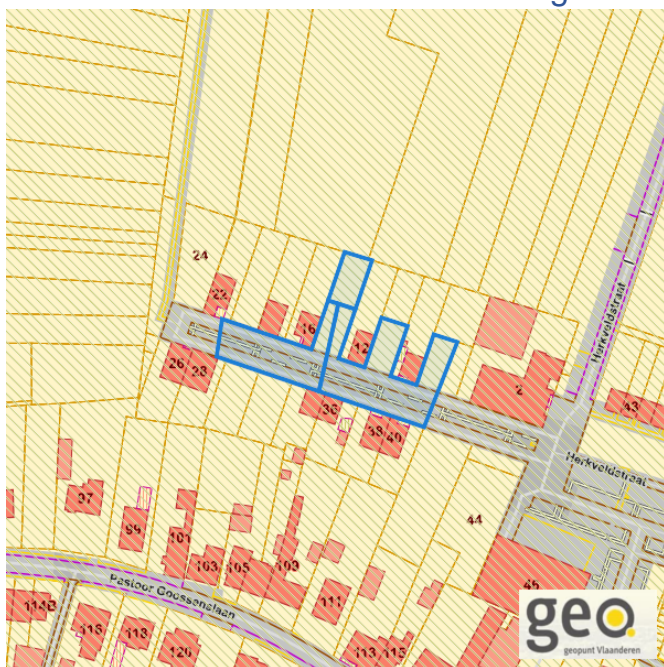
Wonen

Woningkwaliteit



www.geopunt.be

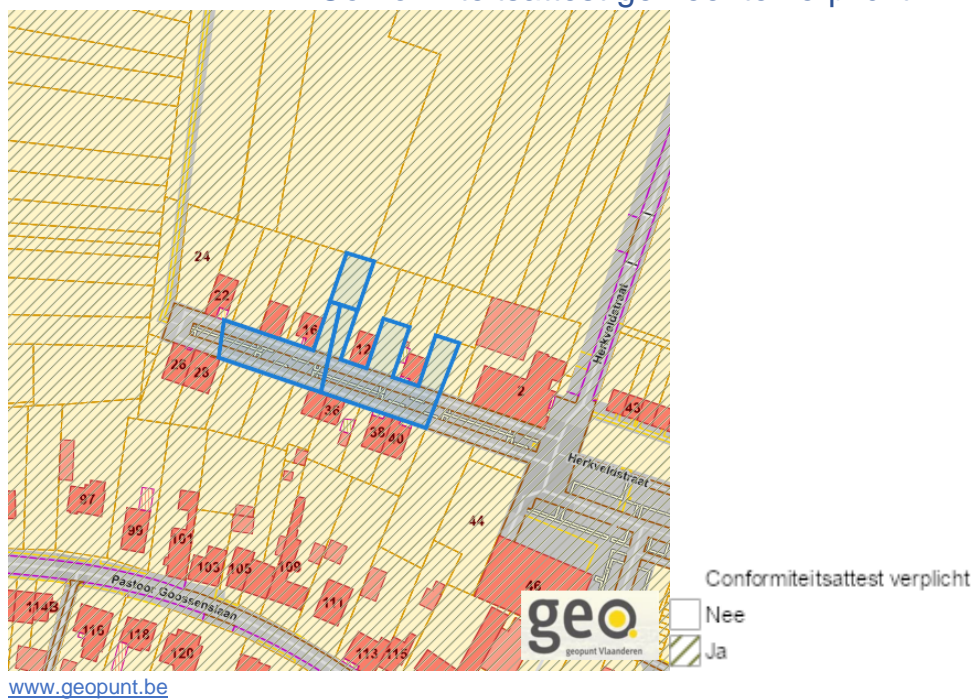
Conformiteitsattest gemeente beperkte duurtijd



www.geopunt.be

Herkveldstraat lot 6, 3631 Uikhoven

Conformiteitsattest gemeente verplicht



Dossier: 20-23-0294/001