

Agentschap
Onroerend
Erfgoed

PERCEELRAPPORT ONROEREND ERFGOED

Perceelnummer 71056A1136/00H000

Dit rapport is opgevraagd op 12-04-2024 om 09.55 uur via <https://geo.onroenderfgoed.be>.

De gegevens in dit perceelrapport zijn een momentopname van de situatie op het moment van de opvraging. Raadpleeg <https://geo.onroenderfgoed.be> voor de meest actuele juridische situatie. Deze kan nadien nog veranderen.

INLEIDING

Het Perceelrapport Onroerend Erfgoed bevat gegevens van het agentschap Onroerend Erfgoed over het aanwezige erfgoed op een perceel. Het rapport biedt een overzicht van het erfgoed waaraan juridische gevolgen verbonden zijn.

Op www.onroenderfgoed.be vindt u alle informatie over de soorten erfgoed, uw rechten en plichten en mogelijkheden tot financiële steun en fiscale voordelen.

ADMINISTRATIEVE GEGEVENS

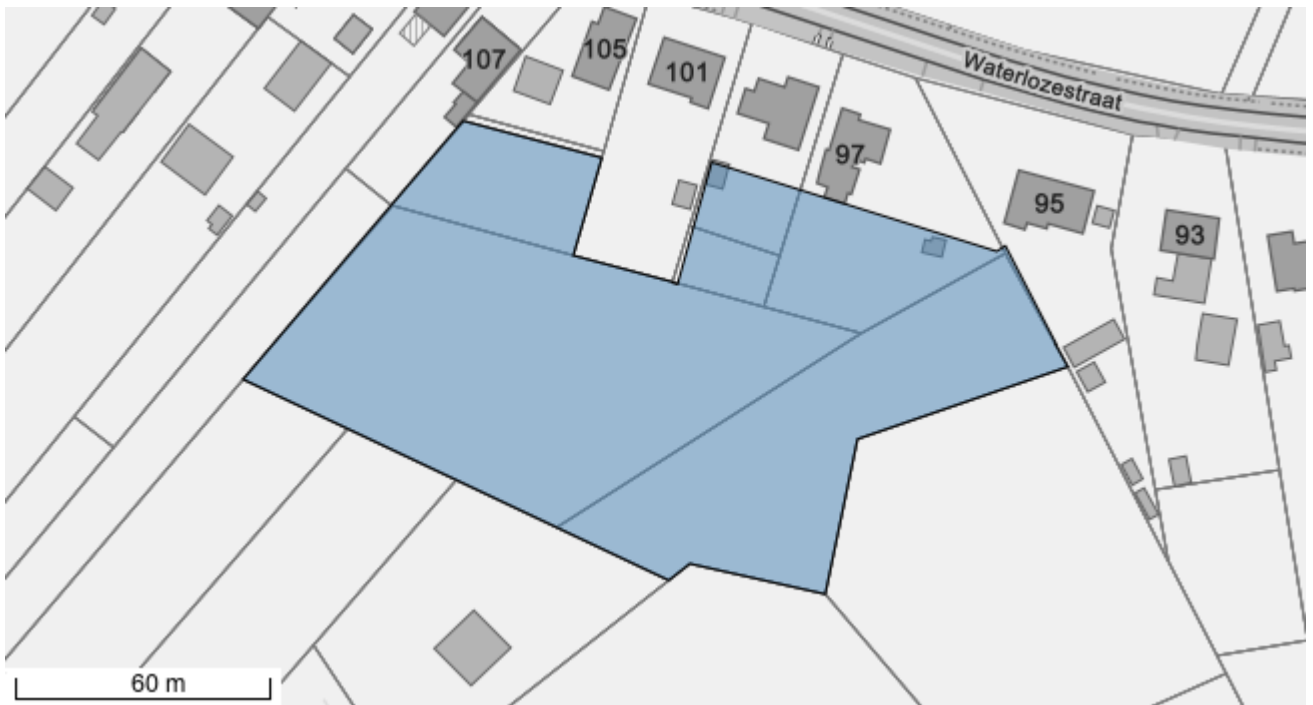
Postadres(sen): Niet gekend
Gemeente: Hasselt
Kadastrale afdeling: HASSELT 14 AFD/STOKROOIE/
Kadastrale sectie: A
Perceel: 1136/00H000
Capakey: 71056A1136/00H000
Oppervlakte perceel: 5777.51m²



GEBIED GEEN ARCHEOLOGIE

Gebied 1995
<https://id.erfgoed.net/aanduidingsobjecten/122837>

Besluiten:
<https://id.erfgoed.net/besluiten/14870>



Het opgevraagde perceel is geen:

- Beschermd cultuurhistorisch landschap
- Overgangszone
- Beschermd archeologische site
- Beschermd monument
- Beschermd stads- of dorpsgezicht
- Vastgestelde historische tuin of park
- Vastgesteld landschappelijk erfgoed
- Vastgesteld landschapsatlasrelict
- Vastgestelde houtige beplanting met erfgoedwaarde
- Vastgesteld bouwkundig erfgoed
- Vastgestelde archeologische zone
- Erfgoedlandschap
- Unesco werelderfgoed bufferzone
- Unesco werelderfgoed kernzone

Agentschap
Onroerend
Erfgoed

PERCEELRAPPORT ONROEREND ERFGOED

Perceelnummer 71056A1138/00B000

Dit rapport is opgevraagd op 09-04-2024 om 17.40 uur via <https://geo.onroenderfgoed.be>.

De gegevens in dit perceelrapport zijn een momentopname van de situatie op het moment van de opvraging. Raadpleeg <https://geo.onroenderfgoed.be> voor de meest actuele juridische situatie. Deze kan nadien nog veranderen.

INLEIDING

Het Perceelrapport Onroerend Erfgoed bevat gegevens van het agentschap Onroerend Erfgoed over het aanwezige erfgoed op een perceel. Het rapport biedt een overzicht van het erfgoed waaraan juridische gevolgen verbonden zijn.

Op www.onroenderfgoed.be vindt u alle informatie over de soorten erfgoed, uw rechten en plichten en mogelijkheden tot financiële steun en fiscale voordelen.

ADMINISTRATIEVE GEGEVENS

Postadres(sen): Schuurkensstraat 38, 3511 Hasselt
Gemeente: Hasselt
Kadastrale afdeling: HASSELT 14 AFD/STOKROOIE/
Kadastrale sectie: A
Perceel: 1138/00B000
Capakey: 71056A1138/00B000
Oppervlakte perceel: 314.17m²



Het opgevraagde perceel is geen:

- Beschermd stads- of dorpsgezicht
- Overgangszone
- Beschermd cultuurhistorisch landschap
- Beschermd monument
- Beschermd archeologische site
- Vastgesteld landschapsatlasrelict

- Vastgestelde houtige beplanting met erfgoedwaarde
- Vastgestelde archeologische zone
- Vastgestelde historische tuin of park
- Vastgesteld landschappelijk erfgoed
- Vastgesteld bouwkundig erfgoed
- Erfgoedlandschap
- Gebied geen archeologie
- Unesco werelderfgoed bufferzone
- Unesco werelderfgoed kernzone

Agentschap
Onroerend
Erfgoed

PERCEELRAPPORT ONROEREND ERFGOED

Perceelnummer 71056A1135/00C000

Dit rapport is opgevraagd op 07-05-2024 om 12.12 uur via <https://geo.onroenderfgoed.be>.

De gegevens in dit perceelrapport zijn een momentopname van de situatie op het moment van de opvraging. Raadpleeg <https://geo.onroenderfgoed.be> voor de meest actuele juridische situatie. Deze kan nadien nog veranderen.

INLEIDING

Het Perceelrapport Onroerend Erfgoed bevat gegevens van het agentschap Onroerend Erfgoed over het aanwezige erfgoed op een perceel. Het rapport biedt een overzicht van het erfgoed waaraan juridische gevolgen verbonden zijn.

Op www.onroenderfgoed.be vindt u alle informatie over de soorten erfgoed, uw rechten en plichten en mogelijkheden tot financiële steun en fiscale voordelen.

ADMINISTRATIEVE GEGEVENS

Postadres(sen): Niet gekend

Gemeente: Hasselt

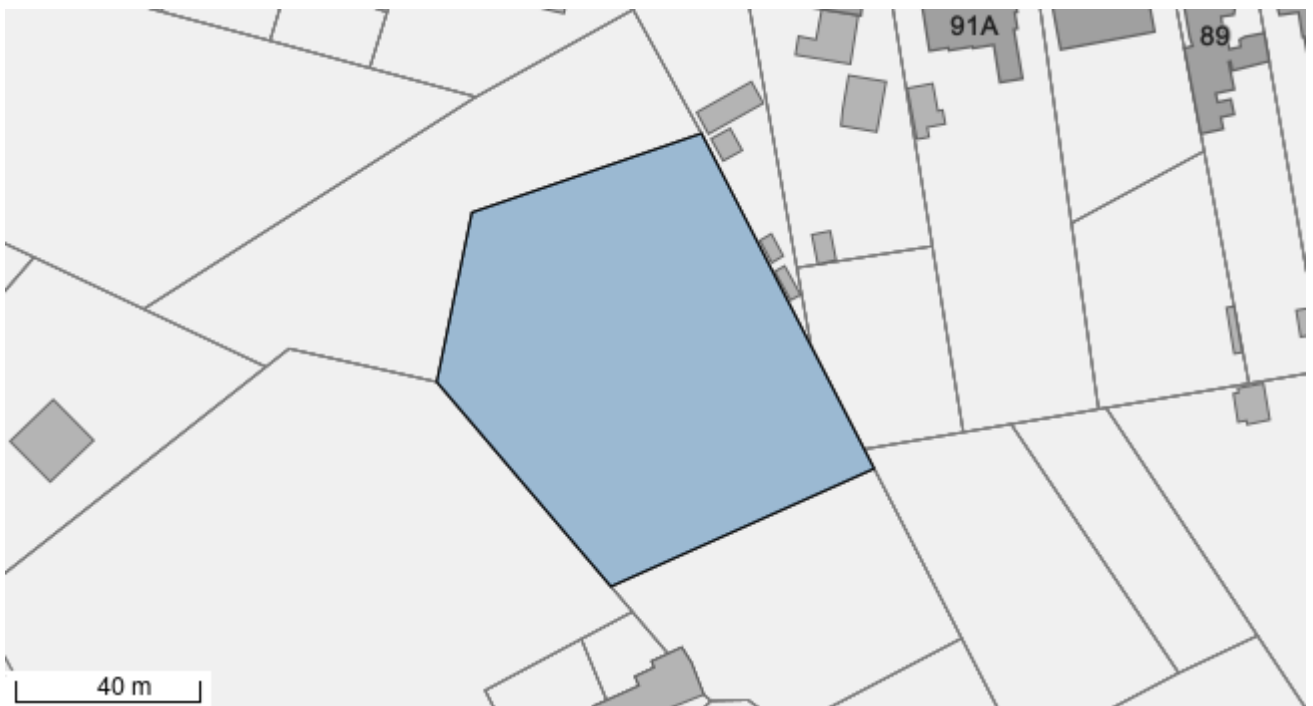
Kadastrale afdeling: HASSELT 14 AFD/STOKROOIE/

Kadastrale sectie: A

Perceel: 1135/00C000

Capakey: 71056A1135/00C000

Oppervlakte perceel: 5683.01m²



Het opgevraagde perceel is geen:

- Beschermd stads- of dorpsgezicht
- Beschermd monument
- Overgangszone
- Beschermd archeologische site
- Beschermd cultuurhistorisch landschap
- Vastgesteld bouwkundig erfgoed

- Vastgestelde archeologische zone
- Vastgestelde historische tuin of park
- Vastgestelde houtige beplanting met erfgoedwaarde
- Vastgesteld landschappelijk erfgoed
- Vastgesteld landschapsatlasrelict
- Erfgoedlandschap
- Gebied geen archeologie
- Unesco werelderfgoed bufferzone
- Unesco werelderfgoed kernzone

Agentschap
Onroerend
Erfgoed

PERCEELRAPPORT ONROEREND ERFGOED

Perceelnummer 71056A1141/00A000

Dit rapport is opgevraagd op 07-05-2024 om 12.19 uur via <https://geo.onroenderfgoed.be>.

De gegevens in dit perceelrapport zijn een momentopname van de situatie op het moment van de opvraging. Raadpleeg <https://geo.onroenderfgoed.be> voor de meest actuele juridische situatie. Deze kan nadien nog veranderen.

INLEIDING

Het Perceelrapport Onroerend Erfgoed bevat gegevens van het agentschap Onroerend Erfgoed over het aanwezige erfgoed op een perceel. Het rapport biedt een overzicht van het erfgoed waaraan juridische gevolgen verbonden zijn.

Op www.onroenderfgoed.be vindt u alle informatie over de soorten erfgoed, uw rechten en plichten en mogelijkheden tot financiële steun en fiscale voordelen.

ADMINISTRATIEVE GEGEVENS

Postadres(sen): Niet gekend

Gemeente: Hasselt

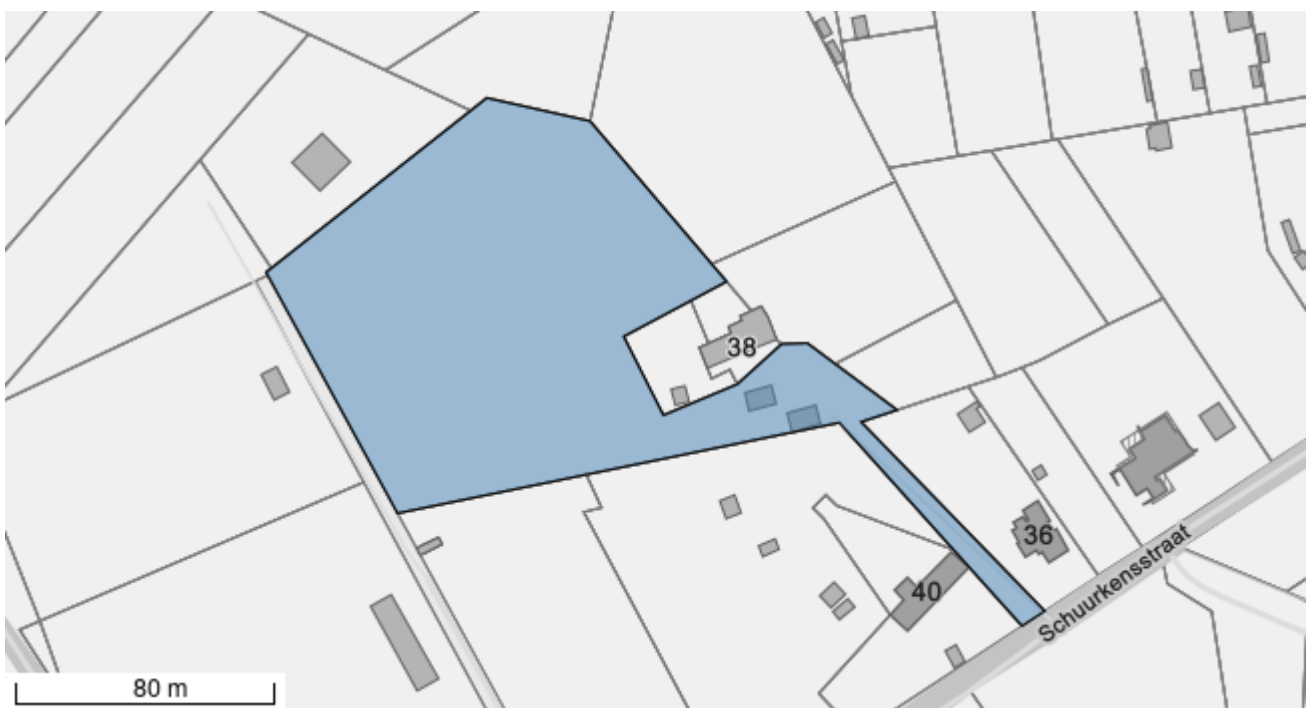
Kadastrale afdeling: HASSELT 14 AFD/STOKROOIE/

Kadastrale sectie: A

Perceel: 1141/00A000

Capakey: 71056A1141/00A000

Oppervlakte perceel: 13207.07m²



Het opgevraagde perceel is geen:

- Beschermd stads- of dorpsgezicht
- Beschermd monument
- Overgangszone
- Beschermd archeologische site
- Beschermd cultuurhistorisch landschap
- Vastgesteld bouwkundig erfgoed

- Vastgestelde archeologische zone
- Vastgestelde historische tuin of park
- Vastgestelde houtige beplanting met erfgoedwaarde
- Vastgesteld landschappelijk erfgoed
- Vastgesteld landschapsatlasrelict
- Erfgoedlandschap
- Gebied geen archeologie
- Unesco werelderfgoed bufferzone
- Unesco werelderfgoed kernzone

Agentschap
Onroerend
Erfgoed

PERCEELRAPPORT ONROEREND ERFGOED

Perceelnummer 71056A1134/00_000

Dit rapport is opgevraagd op 07-05-2024 om 12.09 uur via <https://geo.onroenderfgoed.be>.

De gegevens in dit perceelrapport zijn een momentopname van de situatie op het moment van de opvraging. Raadpleeg <https://geo.onroenderfgoed.be> voor de meest actuele juridische situatie. Deze kan nadien nog veranderen.

INLEIDING

Het Perceelrapport Onroerend Erfgoed bevat gegevens van het agentschap Onroerend Erfgoed over het aanwezige erfgoed op een perceel. Het rapport biedt een overzicht van het erfgoed waaraan juridische gevolgen verbonden zijn.

Op www.onroenderfgoed.be vindt u alle informatie over de soorten erfgoed, uw rechten en plichten en mogelijkheden tot financiële steun en fiscale voordelen.

ADMINISTRATIEVE GEGEVENS

Postadres(sen): Niet gekend

Gemeente: Hasselt

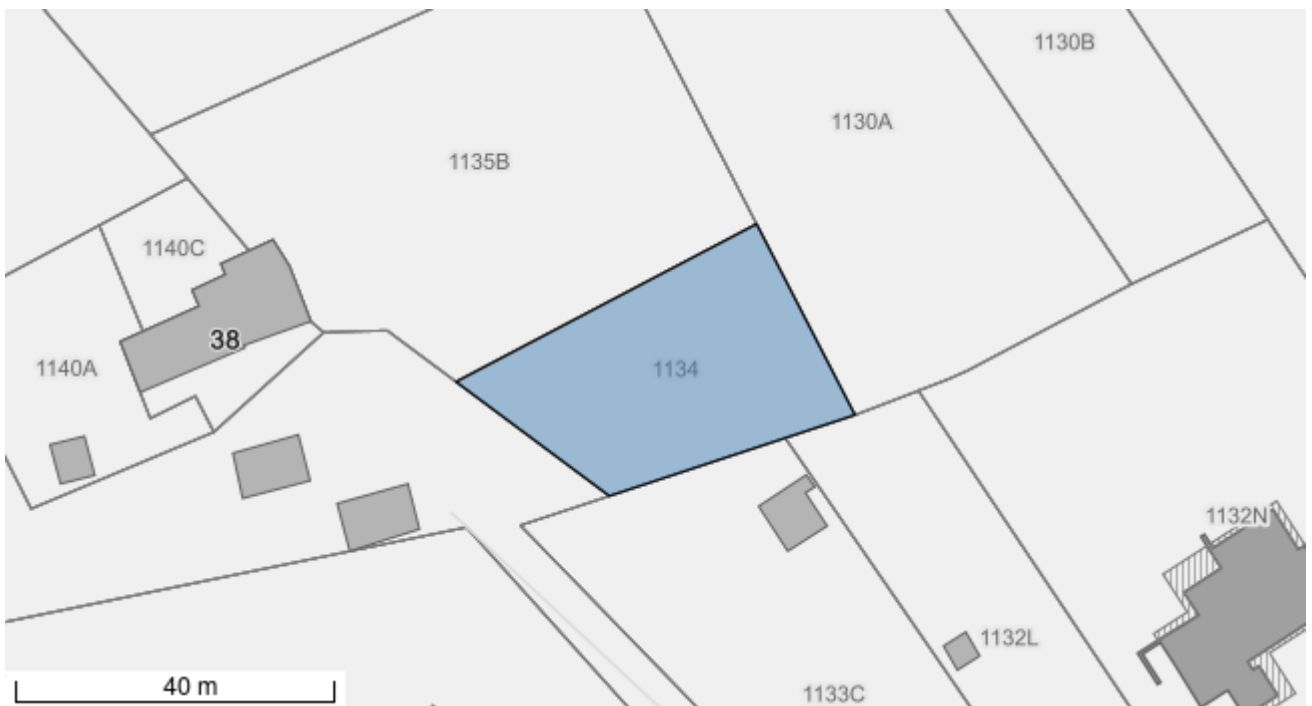
Kadastrale afdeling: HASSELT 14 AFD/STOKROOIE/

Kadastrale sectie: A

Perceel: 1134/00_000

Capakey: 71056A1134/00_000

Oppervlakte perceel: 891.49m²



Het opgevraagde perceel is geen:

- Beschermd stads- of dorpsgezicht
- Beschermd monument
- Overgangszone
- Beschermd archeologische site
- Beschermd cultuurhistorisch landschap
- Vastgesteld bouwkundig erfgoed

- Vastgestelde archeologische zone
- Vastgestelde historische tuin of park
- Vastgestelde houtige beplanting met erfgoedwaarde
- Vastgesteld landschappelijk erfgoed
- Vastgesteld landschapsatlasrelict
- Erfgoedlandschap
- Gebied geen archeologie
- Unesco werelderfgoed bufferzone
- Unesco werelderfgoed kernzone

[\(/\)](#)

Inventaris

[Contact \(/contact\)](/contact)[Downloads \(/downloads\)](/downloads)[Hergebruik \(/hergebruik\)](/hergebruik)[Over ons \(https://www.onroenderfgoed.be/over-ons\)](https://www.onroenderfgoed.be/over-ons)[MENU](#)

GEBIED GEEN ARCHEOLOGIE, GEWESTELIJK

Gebied 1995

Gebied geen archeologie, gewestelijk van 25-11-2019 tot heden**ID:** 122837 **URI:** <https://id.erfgoed.net/aanduidingsobjecten/122837> 



Besluiten

Kaart gebieden waar geen archeologie te verwachten valt

(<https://id.erfgoed.net/besluiten/14870>)

definitieve opheffingsbesluiten, vaststellingsbesluiten: 12-11-2019 ID: 14870

Rechtsgevolgen

📌 Meer informatie over de rechtsgevolgen van gebieden geen archeologie vind je op onze website (<https://www.onroerenderfgoed.be/een-archeologisch-onderzoek-nodig>).

Provincie
Limburg

Gemeente
Hasselt

Deelgemeente
Onbepaald

Straat

Onbepaald

Locatie

Hasselt (Limburg)

Nauwkeurigheid zone

Tot op 15m

Oppervlakte zone

11 847m²

Motivatie: bodemkaart (https://id.erfgoed.net/thesauri/gga_motivaties/12),
digitaal hoogtemodel (https://id.erfgoed.net/thesauri/gga_motivaties/13)

Vaststelling GGA 12 (<https://inventaris.onroerenderfgoed.be/gebeurtenissen/1298>) (vaststellingen, afbakenen GGA: van 02-2019 tot 11-2019)

Beschrijving

Deze vaststelling betreft een gebied waarvan op basis van waarnemingen en wetenschappelijke argumenten onderbouwd kon worden dat het met hoge waarschijnlijkheid geen archeologische waarde heeft.

Beheerder fiche: **Agentschap Onroerend Erfgoed**



Contact

Heb je een vraag of opmerking over deze fiche? Meld het ons via het contactformulier (</contact?uri=https://id.erfgoed.net/aanduidingsobjecten/122837>).

[\(/\)](#)

Inventaris

[Contact \(/contact\)](/contact)[Downloads \(/downloads\)](/downloads)[Hergebruik \(/hergebruik\)](/hergebruik)[Over ons \(https://www.onroenderfgoed.be/over-ons\)](https://www.onroenderfgoed.be/over-ons)[MENU](#)

GEBIED GEEN ARCHEOLOGIE, GEWESTELIJK

Gebied 1995

Gebied geen archeologie, gewestelijk van 25-11-2019 tot heden**ID:** 122837 **URI:** <https://id.erfgoed.net/aanduidingsobjecten/122837> 



Besluiten

Kaart gebieden waar geen archeologie te verwachten valt

(<https://id.erfgoed.net/besluiten/14870>)

definitieve opheffingsbesluiten, vaststellingsbesluiten: 12-11-2019 ID: 14870

Rechtsgevolgen

📌 Meer informatie over de rechtsgevolgen van gebieden geen archeologie vind je op onze website (<https://www.onroerenderfgoed.be/een-archeologisch-onderzoek-nodig>).

Provincie
Limburg

Gemeente
Hasselt

Deelgemeente
Onbepaald

Straat

Onbepaald

Locatie

Hasselt (Limburg)

Nauwkeurigheid zone

Tot op 15m

Oppervlakte zone

11 847m²

Motivatie: [bodemkaart \(https://id.erfgoed.net/thesauri/gga_motivaties/12\)](https://id.erfgoed.net/thesauri/gga_motivaties/12),
[digitaal hoogtemodel \(https://id.erfgoed.net/thesauri/gga_motivaties/13\)](https://id.erfgoed.net/thesauri/gga_motivaties/13)

[Vaststelling GGA 12 \(https://inventaris.onroerenderfgoed.be/gebeurtenissen/1298\)](https://inventaris.onroerenderfgoed.be/gebeurtenissen/1298) (vaststellingen, afbakenen GGA: van 02-2019 tot 11-2019)

Beschrijving

Deze vaststelling betreft een gebied waarvan op basis van waarnemingen en wetenschappelijke argumenten onderbouwd kon worden dat het met hoge waarschijnlijkheid geen archeologische waarde heeft.

Beheerder fiche: **Agentschap Onroerend Erfgoed**



Contact

Heb je een vraag of opmerking over deze fiche? [Meld het ons via het contactformulier \(/contact?uri=https://id.erfgoed.net/aanduidingsobjecten/122837\)](#).

[\(/\)](#)

Inventaris

[Contact \(/contact\)](/contact)[Downloads \(/downloads\)](/downloads)[Hergebruik \(/hergebruik\)](/hergebruik)[Over ons \(https://www.onroenderfgoed.be/over-ons\)](https://www.onroenderfgoed.be/over-ons)[MENU](#)

GEBIED GEEN ARCHEOLOGIE, GEWESTELIJK

Gebied 1995

Gebied geen archeologie, gewestelijk van 25-11-2019 tot heden**ID:** 122837 **URI:** <https://id.erfgoed.net/aanduidingsobjecten/122837> 



Besluiten

Kaart gebieden waar geen archeologie te verwachten valt

(<https://id.erfgoed.net/besluiten/14870>)

definitieve opheffingsbesluiten, vaststellingsbesluiten: 12-11-2019 ID: 14870

Rechtsgevolgen

❗ Meer informatie over de rechtsgevolgen van gebieden geen archeologie vind je op onze website (<https://www.onroerenderfgoed.be/een-archeologisch-onderzoek-nodig>).

Provincie
Limburg

Gemeente
Hasselt

Deelgemeente
Onbepaald

Straat

Onbepaald

Locatie

Hasselt (Limburg)

Nauwkeurigheid zone

Tot op 15m

Oppervlakte zone

11 847m²

Motivatie: bodemkaart (https://id.erfgoed.net/thesauri/gga_motivaties/12),
digitaal hoogtemodel (https://id.erfgoed.net/thesauri/gga_motivaties/13)

Vaststelling GGA 12 (<https://inventaris.onroerenderfgoed.be/gebeurtenissen/1298>) (vaststellingen, afbakenen GGA: van 02-2019 tot 11-2019)

Beschrijving

Deze vaststelling betreft een gebied waarvan op basis van waarnemingen en wetenschappelijke argumenten onderbouwd kon worden dat het met hoge waarschijnlijkheid geen archeologische waarde heeft.

Beheerder fiche: **Agentschap Onroerend Erfgoed**



Contact

Heb je een vraag of opmerking over deze fiche? Meld het ons via het contactformulier (</contact?uri=https://id.erfgoed.net/aanduidingsobjecten/122837>).

Agentschap
Onroerend
Erfgoed

PERCEELRAPPORT ONROEREND ERFGOED

Perceelnummer 71056A1140/00A000

Dit rapport is opgevraagd op 07-05-2024 om 12.20 uur via <https://geo.onroenderfgoed.be>.

De gegevens in dit perceelrapport zijn een momentopname van de situatie op het moment van de opvraging. Raadpleeg <https://geo.onroenderfgoed.be> voor de meest actuele juridische situatie. Deze kan nadien nog veranderen.

INLEIDING

Het Perceelrapport Onroerend Erfgoed bevat gegevens van het agentschap Onroerend Erfgoed over het aanwezige erfgoed op een perceel. Het rapport biedt een overzicht van het erfgoed waaraan juridische gevolgen verbonden zijn.

Op www.onroenderfgoed.be vindt u alle informatie over de soorten erfgoed, uw rechten en plichten en mogelijkheden tot financiële steun en fiscale voordelen.

ADMINISTRATIEVE GEGEVENS

Postadres(sen): Niet gekend

Gemeente: Hasselt

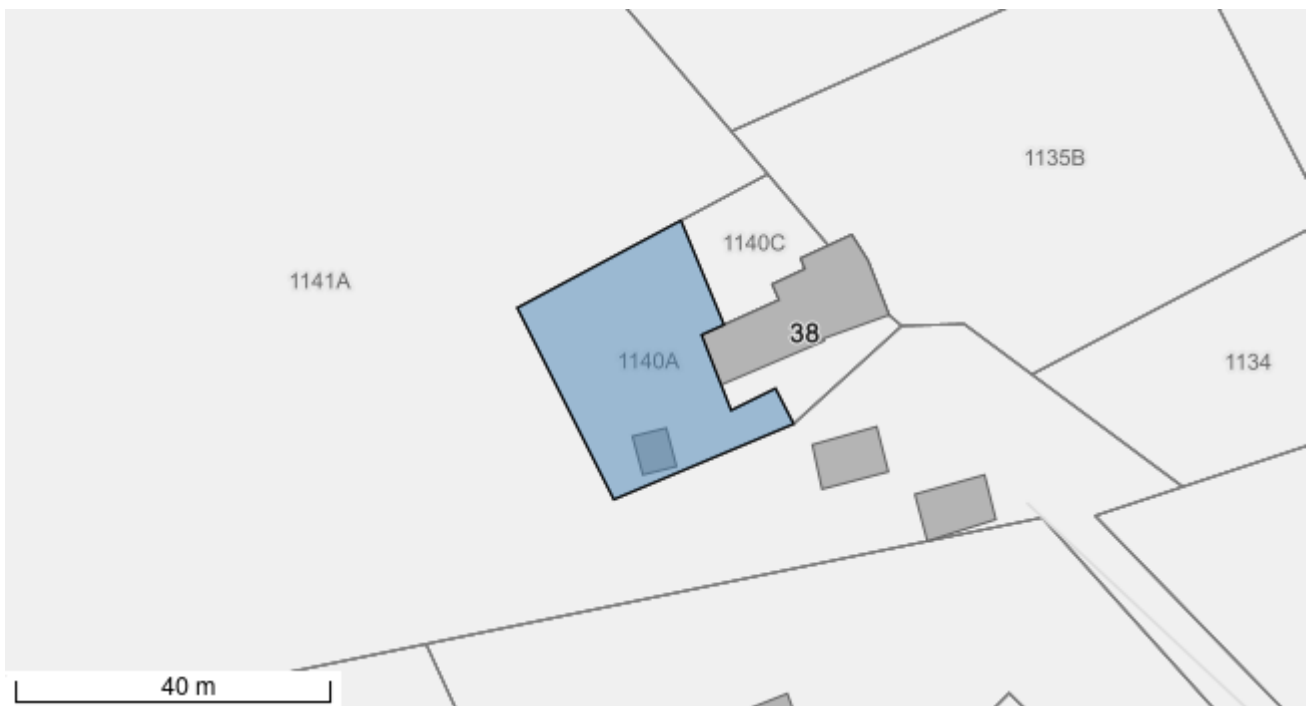
Kadastrale afdeling: HASSELT 14 AFD/STOKROOIE/

Kadastrale sectie: A

Perceel: 1140/00A000

Capakey: 71056A1140/00A000

Oppervlakte perceel: 622.02m²



Het opgevraagde perceel is geen:

- Beschermd stads- of dorpsgezicht
- Beschermd monument
- Overgangszone
- Beschermd archeologische site
- Beschermd cultuurhistorisch landschap
- Vastgesteld bouwkundig erfgoed

- Vastgestelde archeologische zone
- Vastgestelde historische tuin of park
- Vastgestelde houtige beplanting met erfgoedwaarde
- Vastgesteld landschappelijk erfgoed
- Vastgesteld landschapsatlasrelict
- Erfgoedlandschap
- Gebied geen archeologie
- Unesco werelderfgoed bufferzone
- Unesco werelderfgoed kernzone

Agentschap
Onroerend
Erfgoed

PERCEELRAPPORT ONROEREND ERFGOED

Perceelnummer 71056A1140/00C000

Dit rapport is opgevraagd op 07-05-2024 om 12.20 uur via <https://geo.onroenderfgoed.be>.

De gegevens in dit perceelrapport zijn een momentopname van de situatie op het moment van de opvraging. Raadpleeg <https://geo.onroenderfgoed.be> voor de meest actuele juridische situatie. Deze kan nadien nog veranderen.

INLEIDING

Het Perceelrapport Onroerend Erfgoed bevat gegevens van het agentschap Onroerend Erfgoed over het aanwezige erfgoed op een perceel. Het rapport biedt een overzicht van het erfgoed waaraan juridische gevolgen verbonden zijn.

Op www.onroenderfgoed.be vindt u alle informatie over de soorten erfgoed, uw rechten en plichten en mogelijkheden tot financiële steun en fiscale voordelen.

ADMINISTRATIEVE GEGEVENS

Postadres(sen): Niet gekend

Gemeente: Hasselt

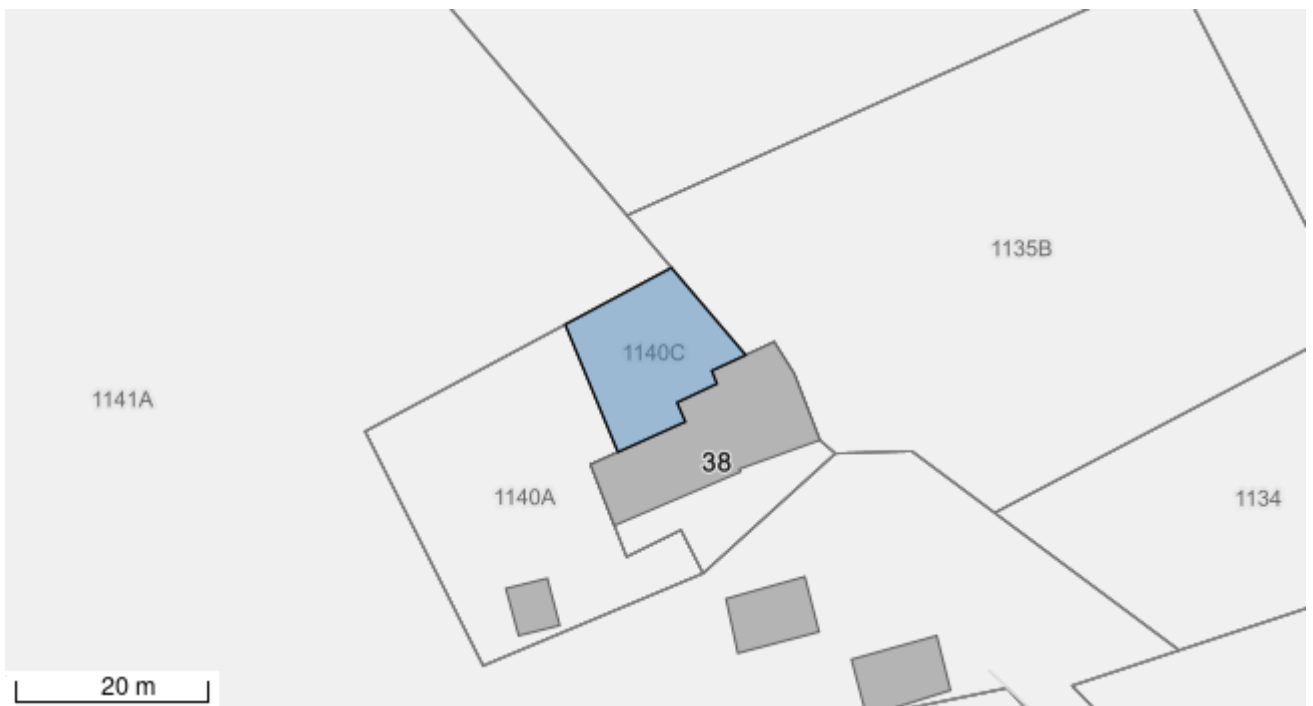
Kadastrale afdeling: HASSELT 14 AFD/STOKROOIE/

Kadastrale sectie: A

Perceel: 1140/00C000

Capakey: 71056A1140/00C000

Oppervlakte perceel: 195.08m²



Het opgevraagde perceel is geen:

- Beschermd stads- of dorpsgezicht
- Beschermd monument
- Overgangszone
- Beschermd archeologische site
- Beschermd cultuurhistorisch landschap
- Vastgesteld bouwkundig erfgoed

- Vastgestelde archeologische zone
- Vastgestelde historische tuin of park
- Vastgestelde houtige beplanting met erfgoedwaarde
- Vastgesteld landschappelijk erfgoed
- Vastgesteld landschapsatlasrelict
- Erfgoedlandschap
- Gebied geen archeologie
- Unesco werelderfgoed bufferzone
- Unesco werelderfgoed kernzone

[\(/\)](#)

Inventaris

[Contact \(/contact\)](/contact)[Downloads \(/downloads\)](/downloads)[Hergebruik \(/hergebruik\)](/hergebruik)[Over ons \(https://www.onroenderfgoed.be/over-ons\)](https://www.onroenderfgoed.be/over-ons)[MENU](#)

GEBIED GEEN ARCHEOLOGIE, GEWESTELIJK

Gebied 1995

Gebied geen archeologie, gewestelijk van 25-11-2019 tot heden**ID:** 122837 **URI:** <https://id.erfgoed.net/aanduidingsobjecten/122837> 



Besluiten

Kaart gebieden waar geen archeologie te verwachten valt

(<https://id.erfgoed.net/besluiten/14870>)

definitieve opheffingsbesluiten, vaststellingsbesluiten: 12-11-2019 ID: 14870

Rechtsgevolgen

❗ Meer informatie over de rechtsgevolgen van gebieden geen archeologie vind je op onze website (<https://www.onroerenderfgoed.be/een-archeologisch-onderzoek-nodig>).

Provincie
Limburg

Gemeente
Hasselt

Deelgemeente
Onbepaald

Straat

Onbepaald

Locatie

Hasselt (Limburg)

Nauwkeurigheid zone

Tot op 15m

Oppervlakte zone

11 847m²

Motivatie: bodemkaart (https://id.erfgoed.net/thesauri/gga_motivaties/12),
digitaal hoogtemodel (https://id.erfgoed.net/thesauri/gga_motivaties/13)

Vaststelling GGA 12 (<https://inventaris.onroerenderfgoed.be/gebeurtenissen/1298>) (vaststellingen, afbakenen GGA: van 02-2019 tot 11-2019)

Beschrijving

Deze vaststelling betreft een gebied waarvan op basis van waarnemingen en wetenschappelijke argumenten onderbouwd kon worden dat het met hoge waarschijnlijkheid geen archeologische waarde heeft.

Beheerder fiche: **Agentschap Onroerend Erfgoed**



Contact

Heb je een vraag of opmerking over deze fiche? Meld het ons via het contactformulier (</contact?uri=https://id.erfgoed.net/aanduidingsobjecten/122837>).

Agentschap
Onroerend
Erfgoed

PERCEELRAPPORT ONROEREND ERFGOED

Perceelnummer 71056A1135/00B000

Dit rapport is opgevraagd op 07-05-2024 om 12.12 uur via <https://geo.onroenderfgoed.be>.

De gegevens in dit perceelrapport zijn een momentopname van de situatie op het moment van de opvraging. Raadpleeg <https://geo.onroenderfgoed.be> voor de meest actuele juridische situatie. Deze kan nadien nog veranderen.

INLEIDING

Het Perceelrapport Onroerend Erfgoed bevat gegevens van het agentschap Onroerend Erfgoed over het aanwezige erfgoed op een perceel. Het rapport biedt een overzicht van het erfgoed waaraan juridische gevolgen verbonden zijn.

Op www.onroenderfgoed.be vindt u alle informatie over de soorten erfgoed, uw rechten en plichten en mogelijkheden tot financiële steun en fiscale voordelen.

ADMINISTRATIEVE GEGEVENS

Postadres(sen): Niet gekend

Gemeente: Hasselt

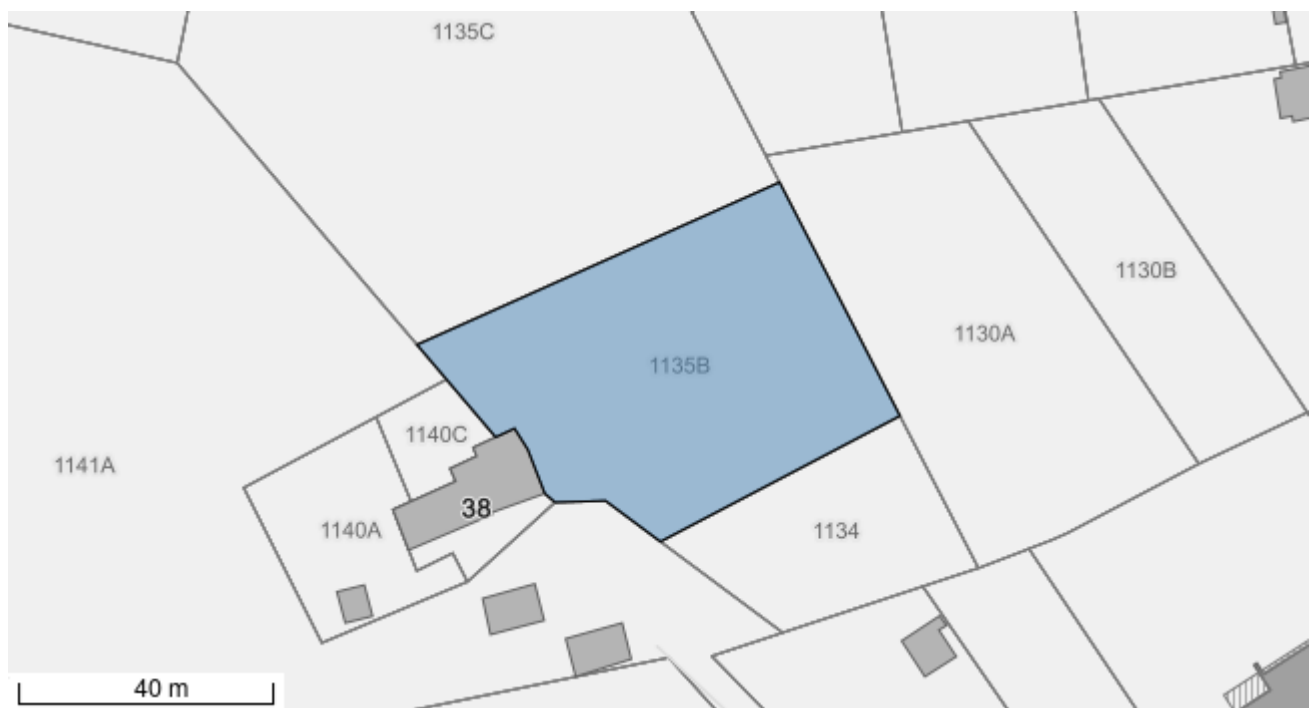
Kadastrale afdeling: HASSELT 14 AFD/STOKROOIE/

Kadastrale sectie: A

Perceel: 1135/00B000

Capakey: 71056A1135/00B000

Oppervlakte perceel: 2348.97m²



Het opgevraagde perceel is geen:

- Beschermd stads- of dorpsgezicht
- Beschermd monument
- Overgangszone
- Beschermd archeologische site
- Beschermd cultuurhistorisch landschap
- Vastgesteld bouwkundig erfgoed

- Vastgestelde archeologische zone
- Vastgestelde historische tuin of park
- Vastgestelde houtige beplanting met erfgoedwaarde
- Vastgesteld landschappelijk erfgoed
- Vastgesteld landschapsatlasrelict
- Erfgoedlandschap
- Gebied geen archeologie
- Unesco werelderfgoed bufferzone
- Unesco werelderfgoed kernzone