


DC à la carte



Boven de Groote Tire Steeg, 3700 Diets-Heur
73011A0586/00A000

Lieu
Environs
Cadastre
Plan régional
Eau
Nature
Droit de préemption
Patrimoine immobilier protégé
Inventaires établis
Inventaires scientifiques
Unesco patrimoine mondial
Cartes historiques
Habiter

Dossier: 00-10-4872/001

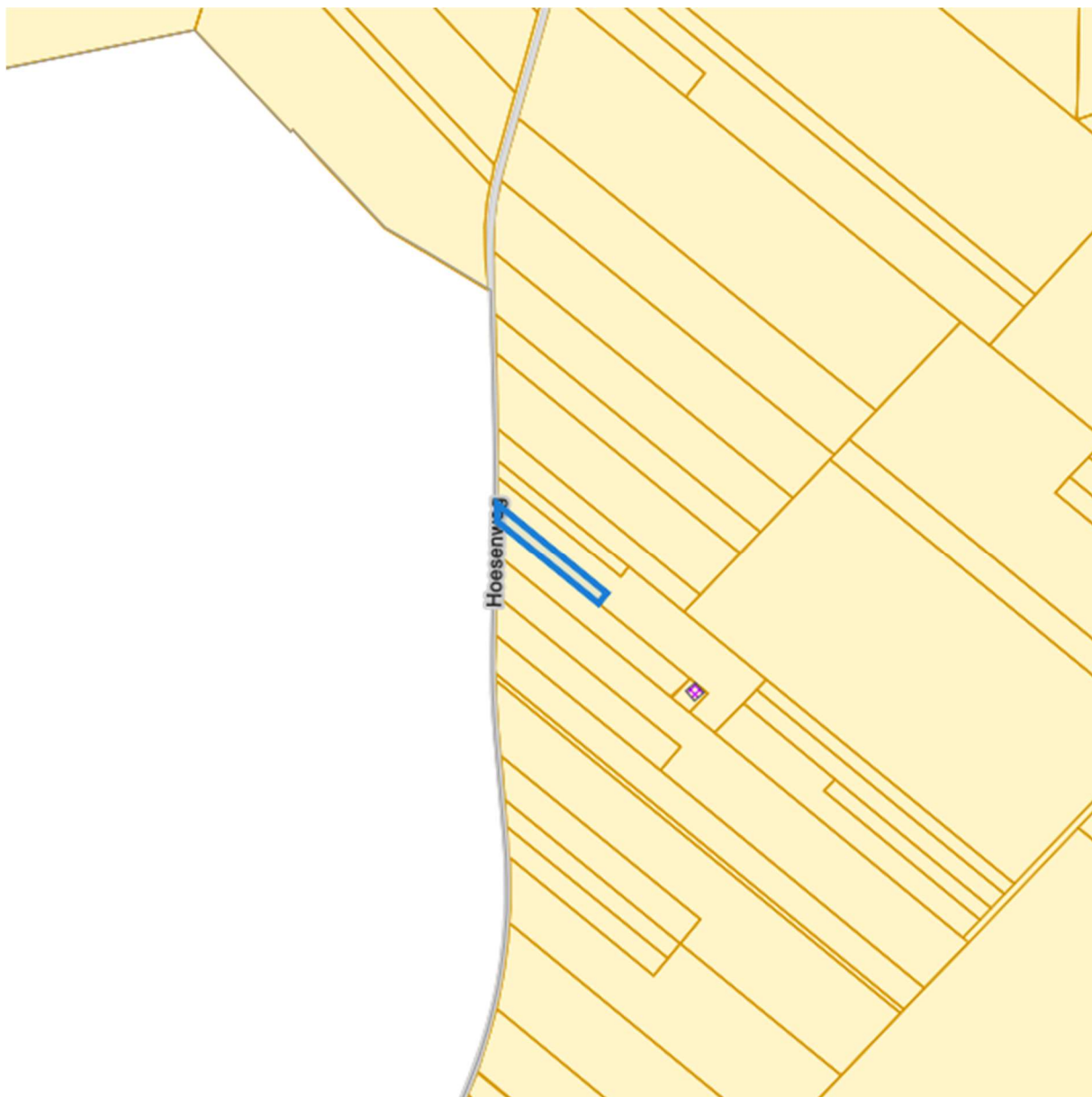
Lieu



Dossier: 00-10-4872/001

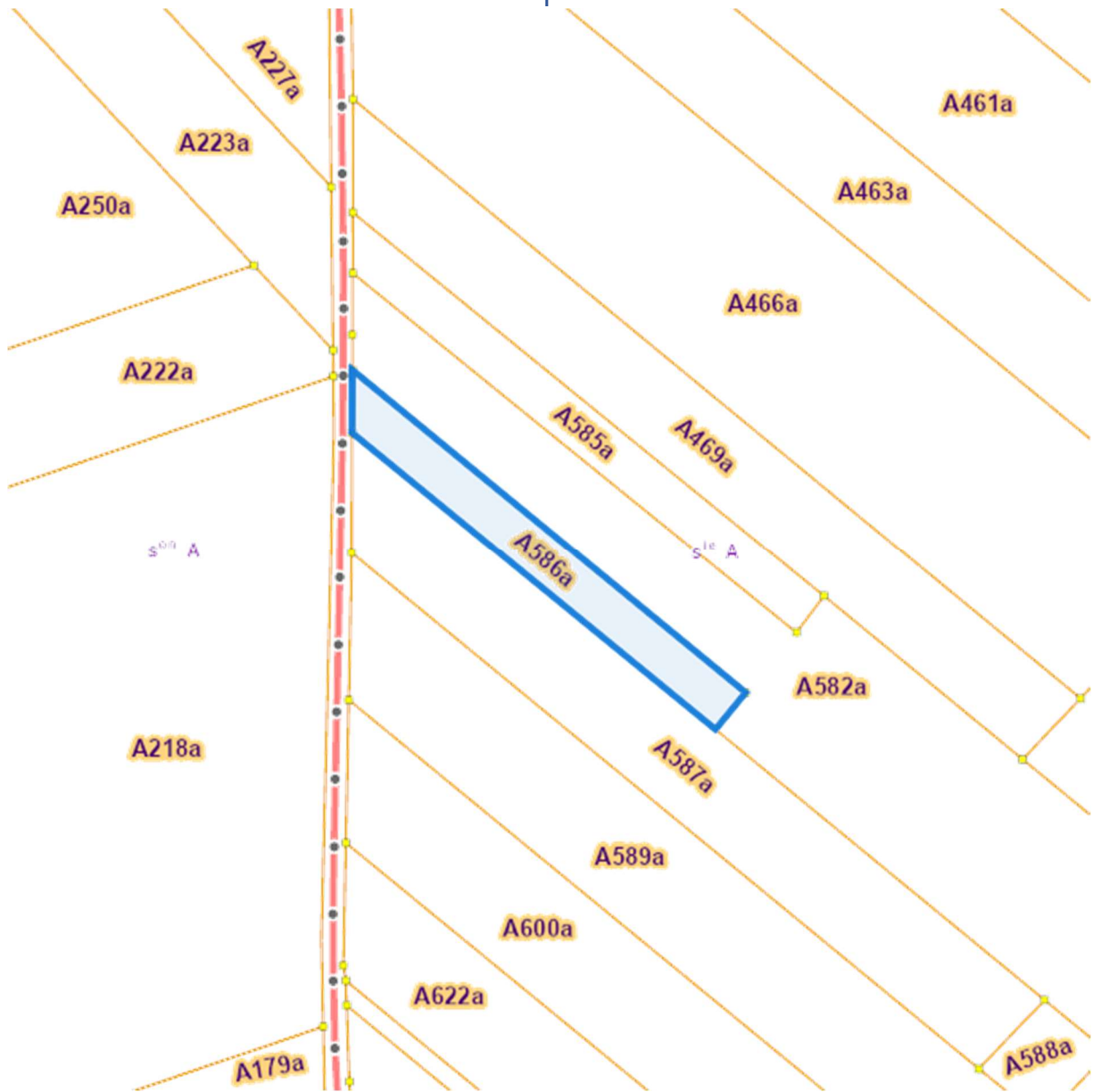
Document: DC à la carte - VLAFFRA - DC
Cartes: 24/03/2026 - 10b9dq4qz6xas0wchndv5r7bt14yov0mtmpofmj1

Environs



Cadastre

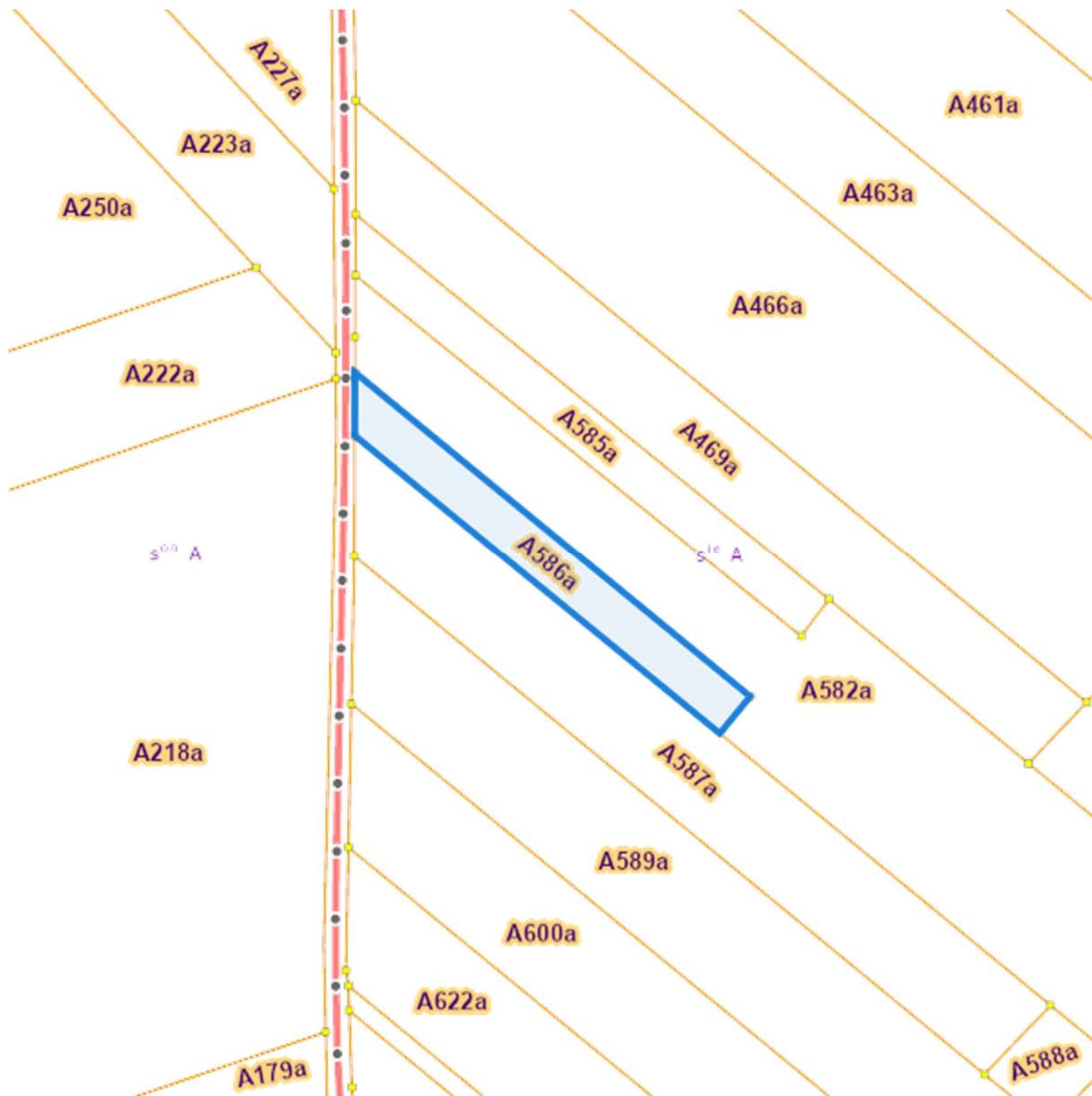
Situation la plus récente



eservices.minfin.fgov.be

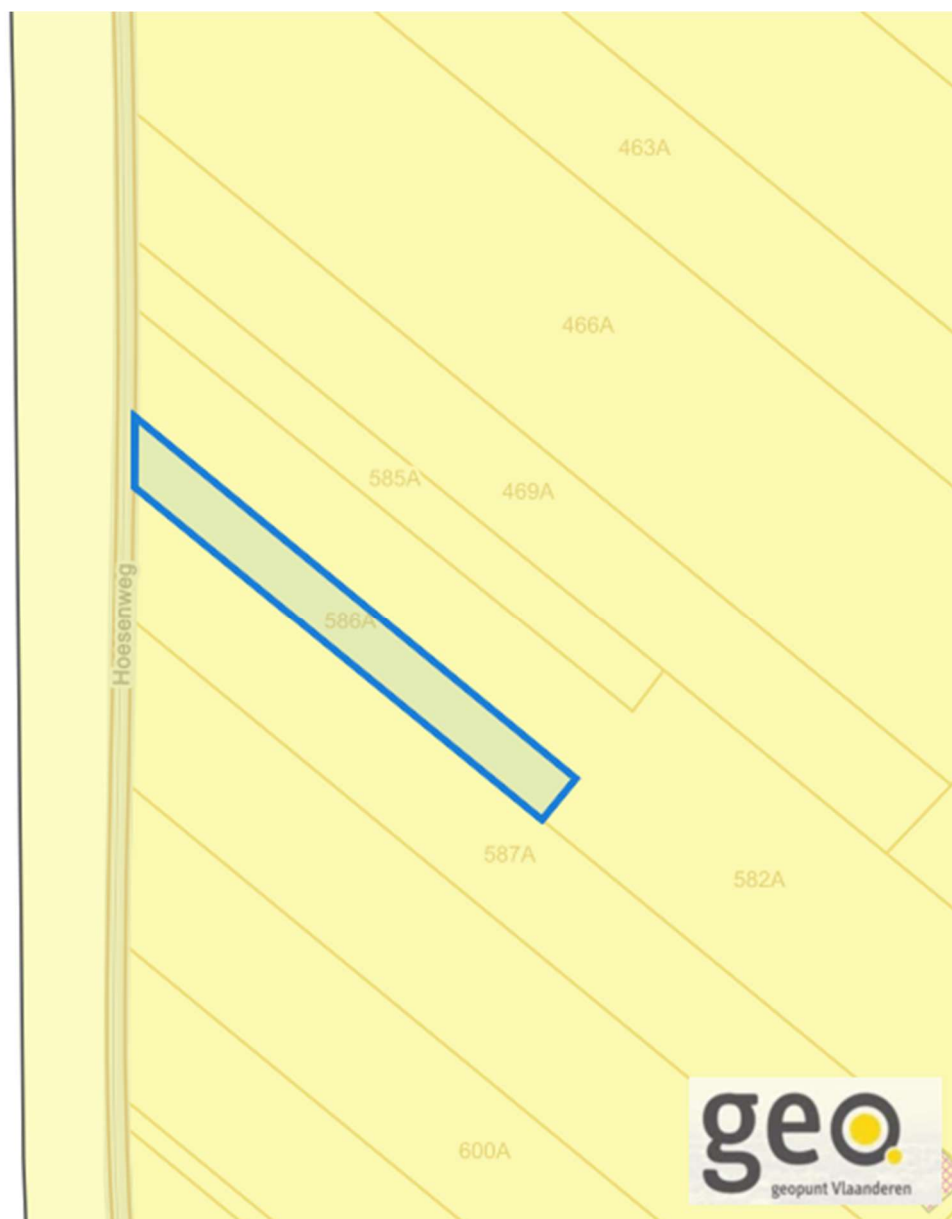
Dossier: 00-10-4872/001

Situation fiscale



eservices.minfin.fgov.be

Plan régional



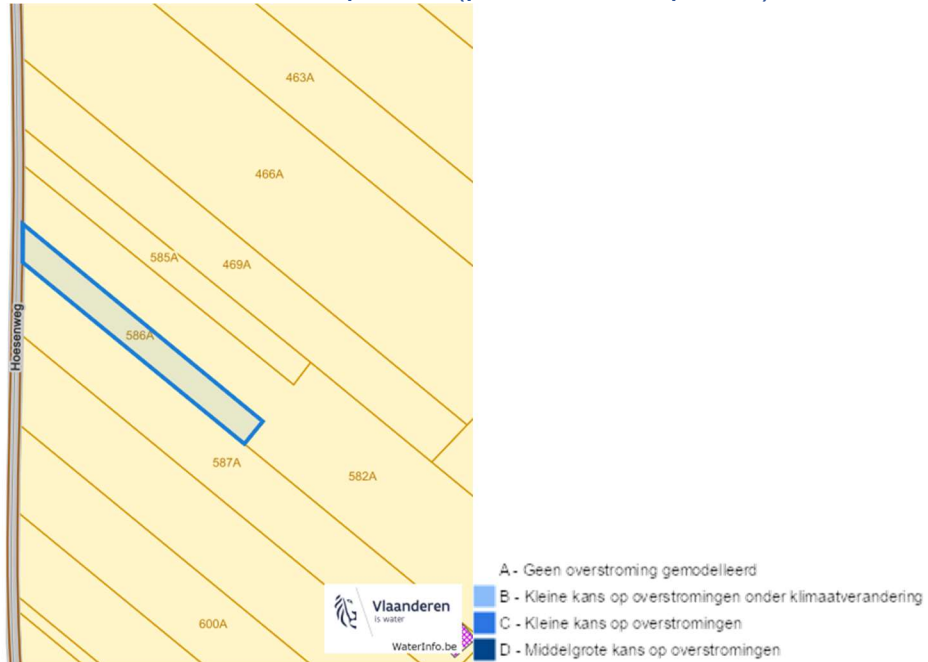
www.geopunt.be

Légende du plan régional

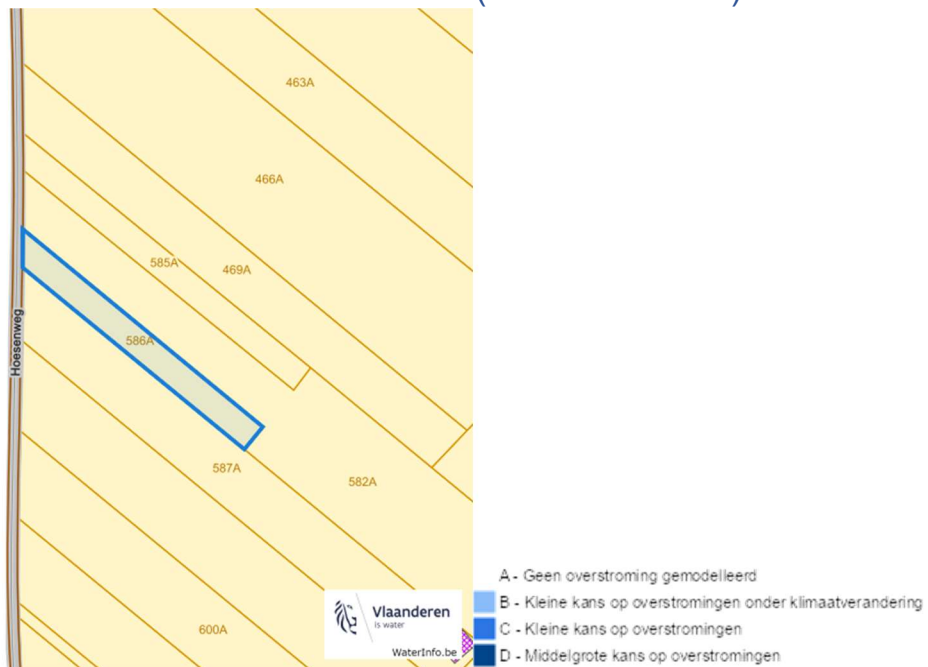
Dossier: 00-10-4872/001

Eau

Zones inondables pluvial (par de fortes pluies)



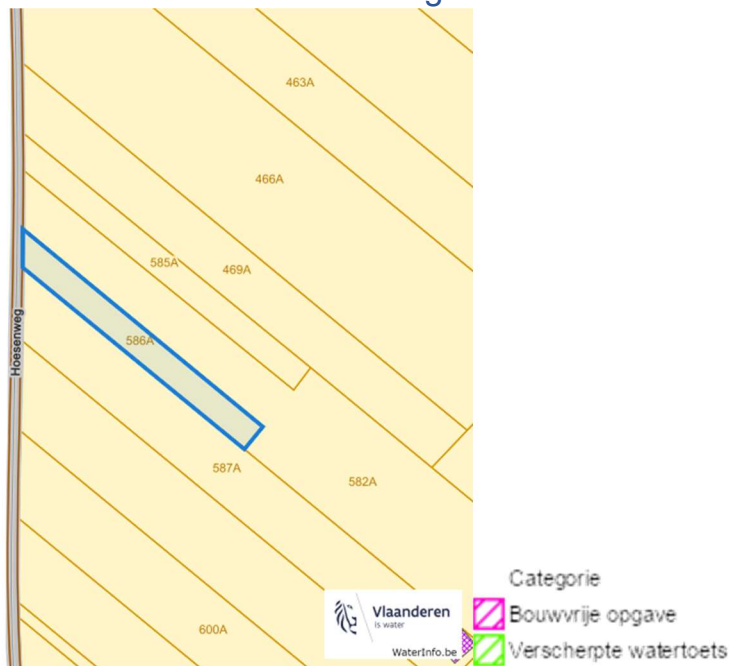
Zones inondables fluvial (des cours d'eau)



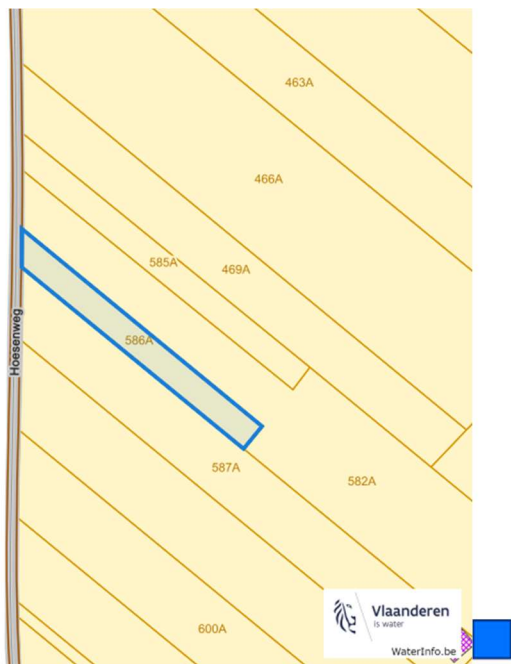
Zones inondables de la mer



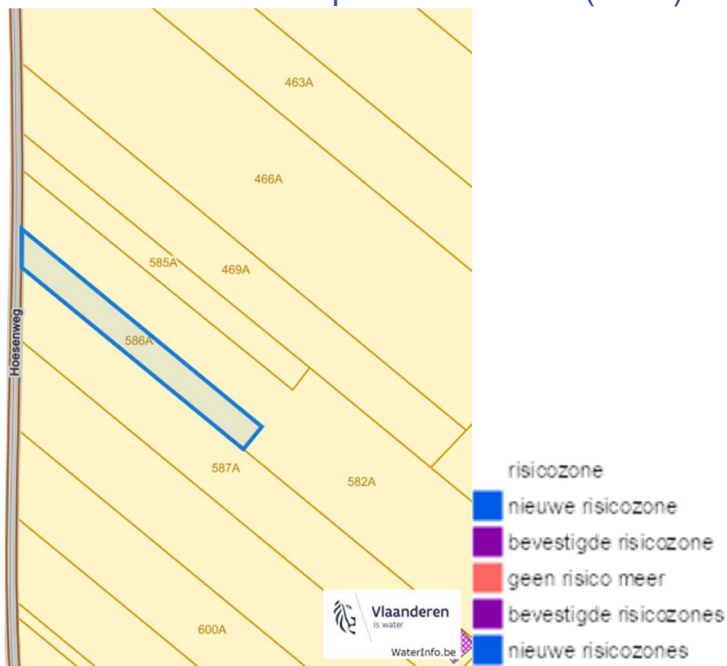
Zones de signalisation



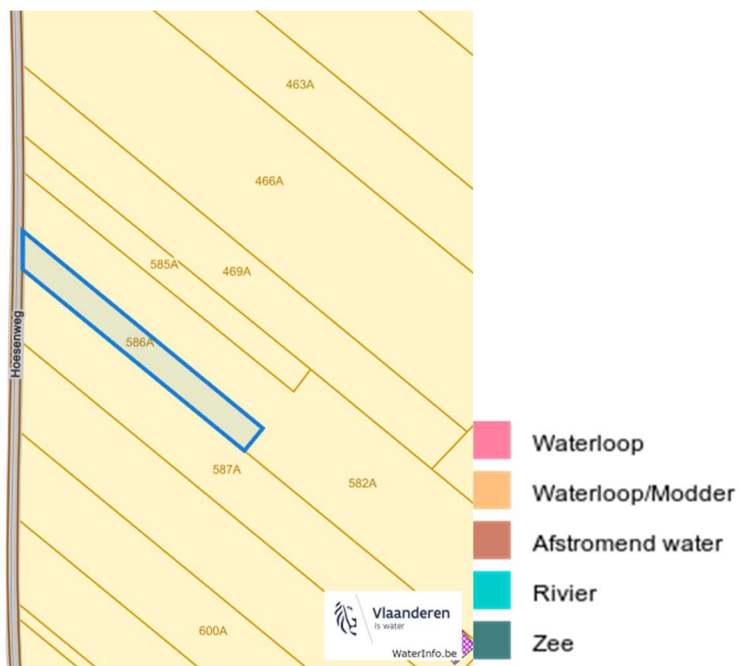
Zones récemment inondées (2017)



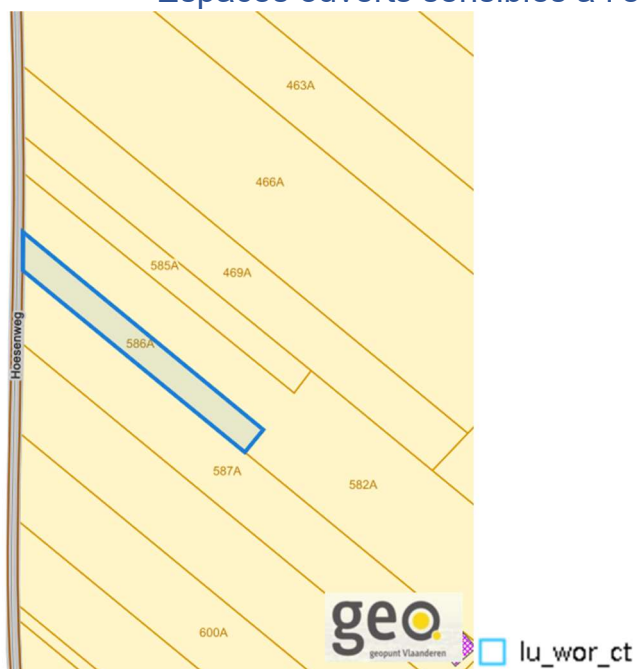
Zones à risque d'inondation (2017)



Zones naturellement inondables

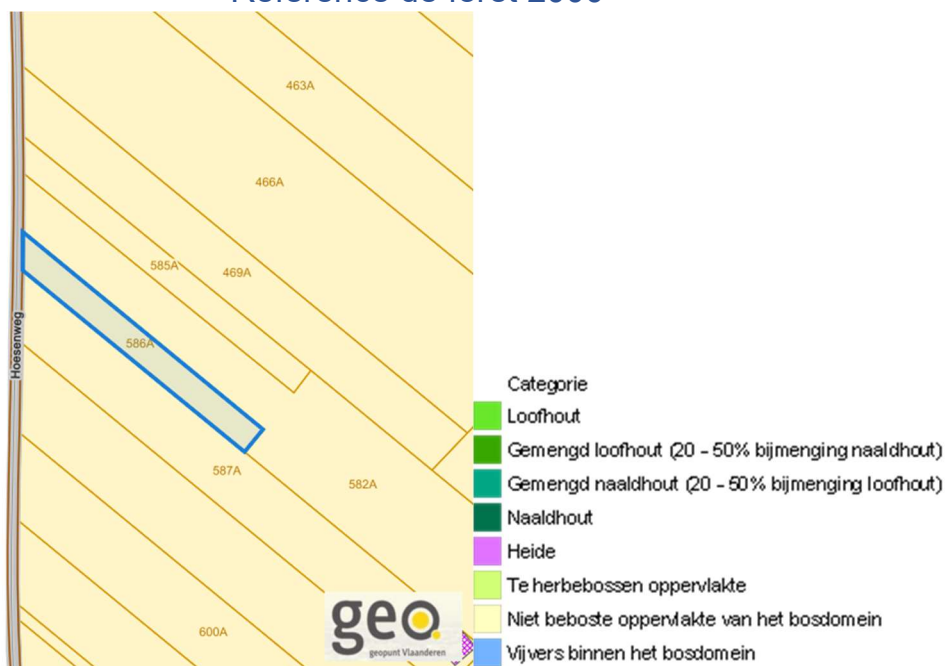


Espaces ouverts sensibles à l'eau




Nature

Référence de forêt 2000



www.geopunt.be

Carte verte Flandre (2021)

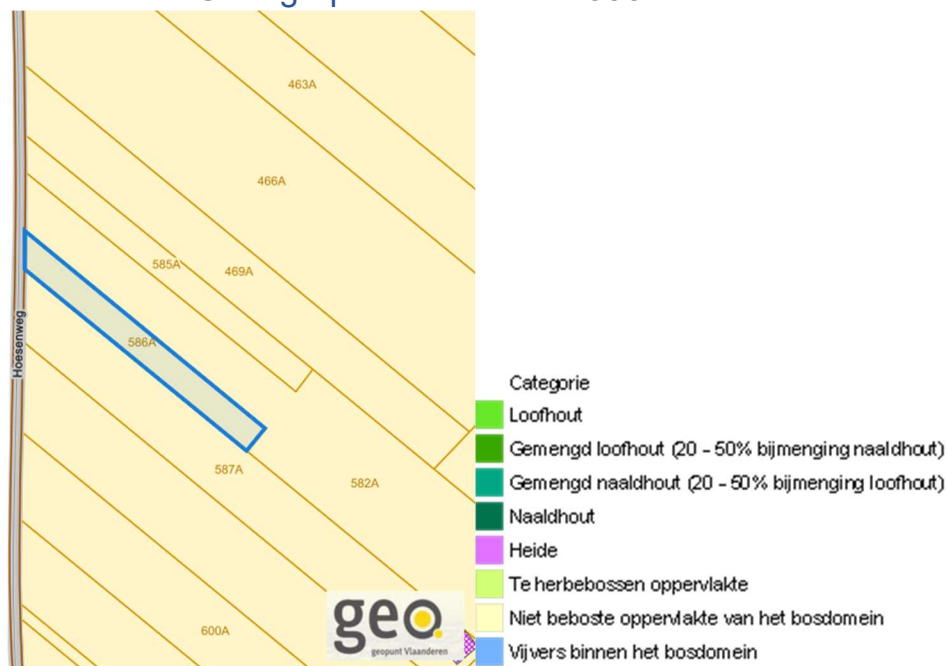


www.geopunt.be

Dossier: 00-10-4872/001

Boven de Grootte Tire Steeg, 3700 Diets-Heur

Cartographie des forêts 1990



www.geopunt.be

Forêts digitale 2021



www.geopunt.be

Dossier: 00-10-4872/001

Boven de Grootte Tire Steeg, 3700 Diets-Heur

Forêts digitale 2018



www.geopunt.be

Forêts digitale 2015



www.geopunt.be

Dossier: 00-10-4872/001

Document: DC à la carte - VLA Fra - DC
Cartes: 24/03/2026 - 10b9dq4qz6xas0wchndv5r7bt14yov0mtmpofmj1

Boven de Grootte Tire Steeg, 3700 Diets-Heur

Forêts digitale 2012



www.geopunt.be

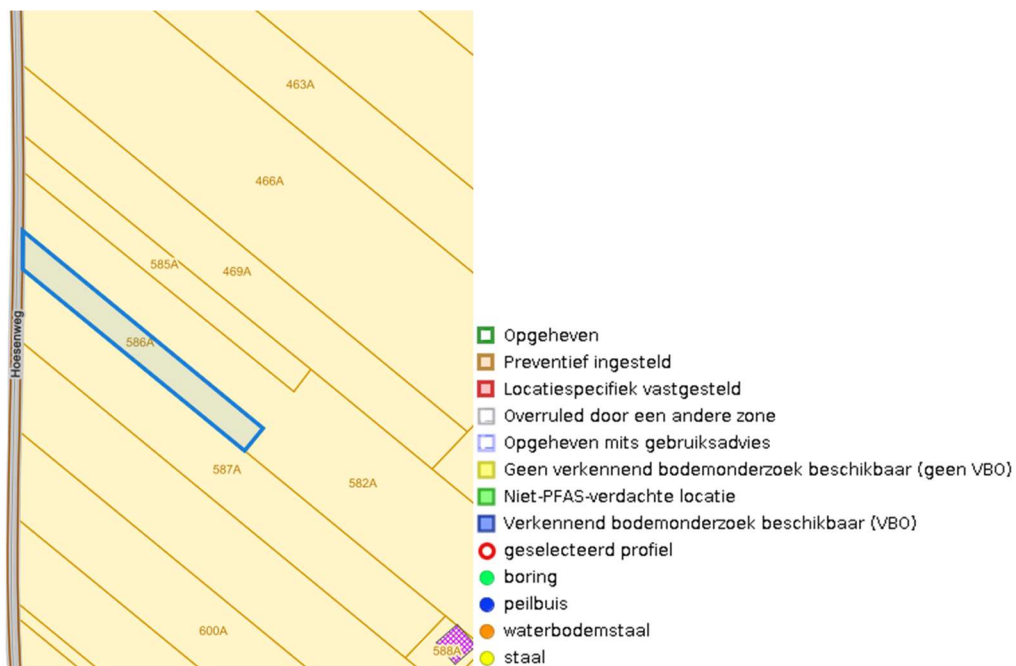
Forêts digitale 2009



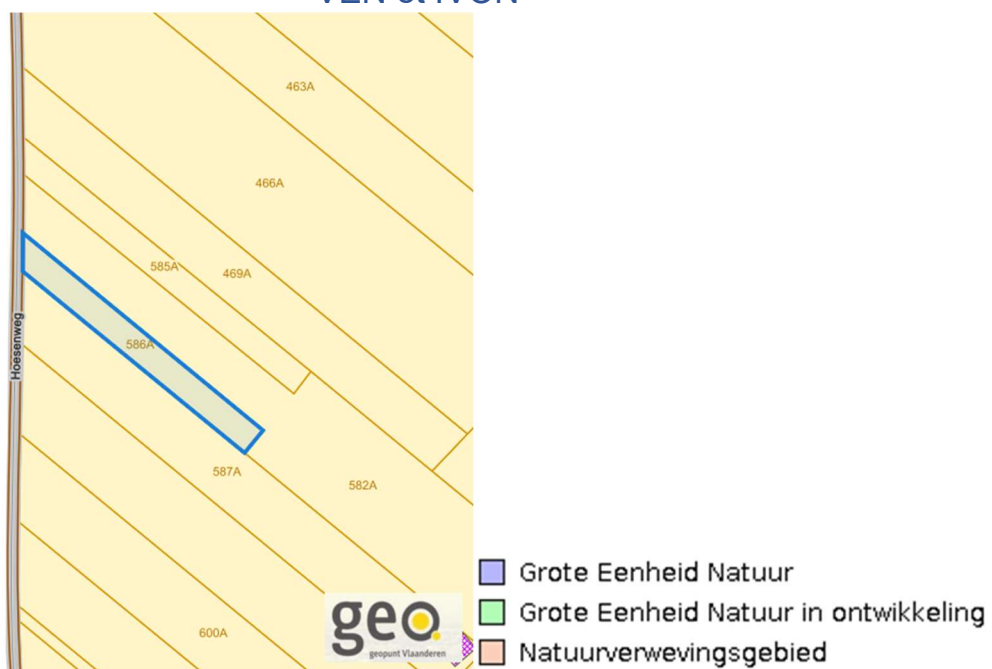
www.geopunt.be

Dossier: 00-10-4872/001

PFAS




VEN et IVON



www.geopunt.be

Dossier: 00-10-4872/001

Terrains de chasse



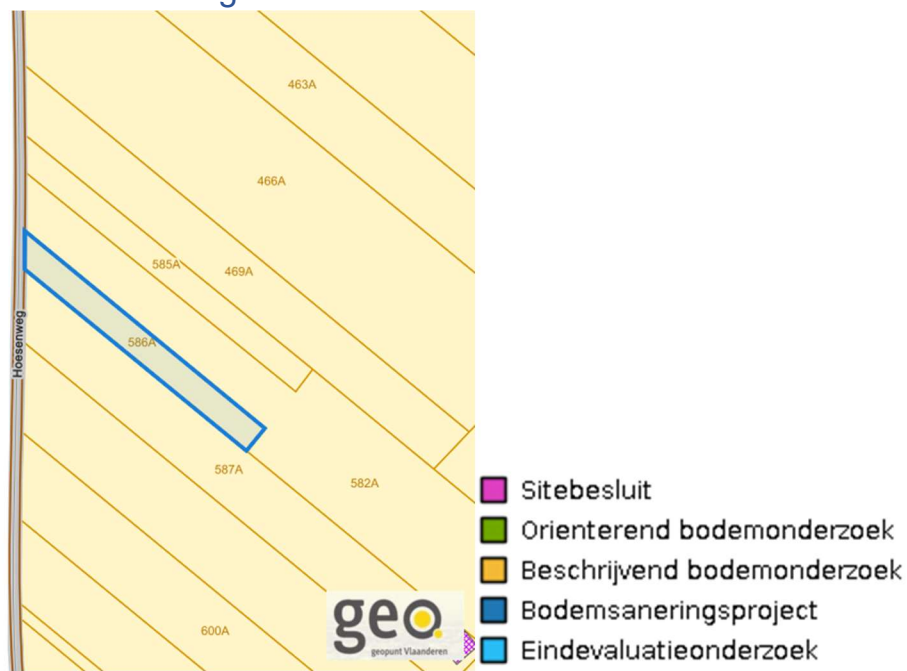
www.geopunt.be

Plans de gestion de la nature



www.geopunt.be

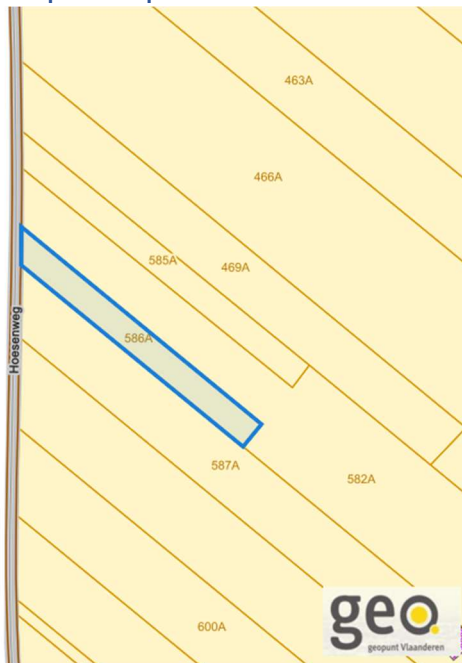
Investigations et assainissement du sol



www.geopunt.be

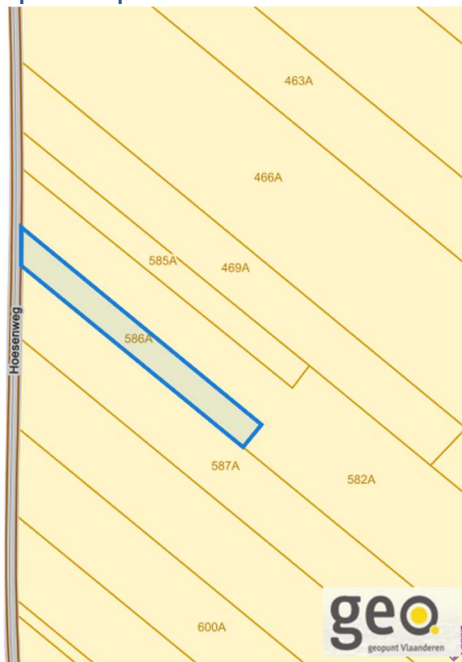
Droit de préemption

Droit de préemption Flamand



www.geopunt.be

Droit de préemption délimitations



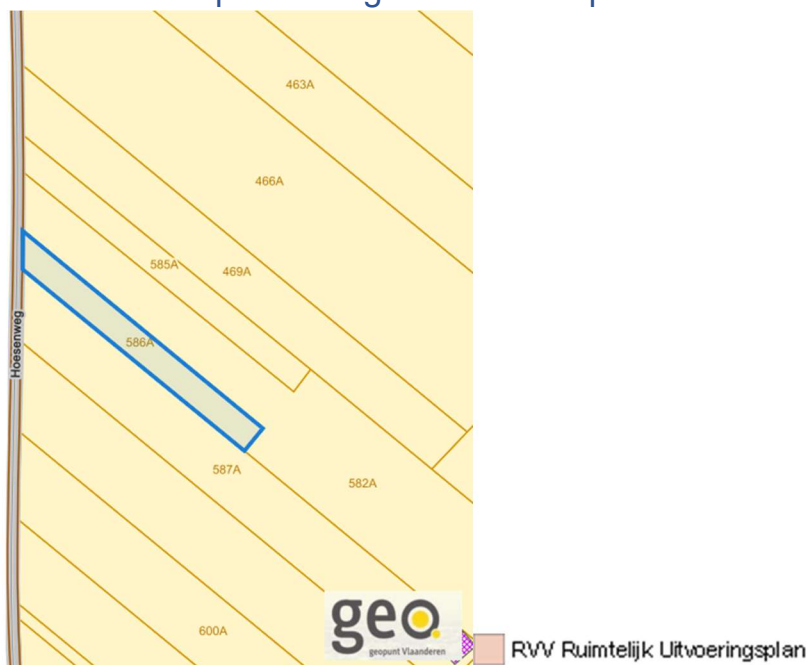
www.geopunt.be

Dossier: 00-10-4872/001

Détail droit de préemption

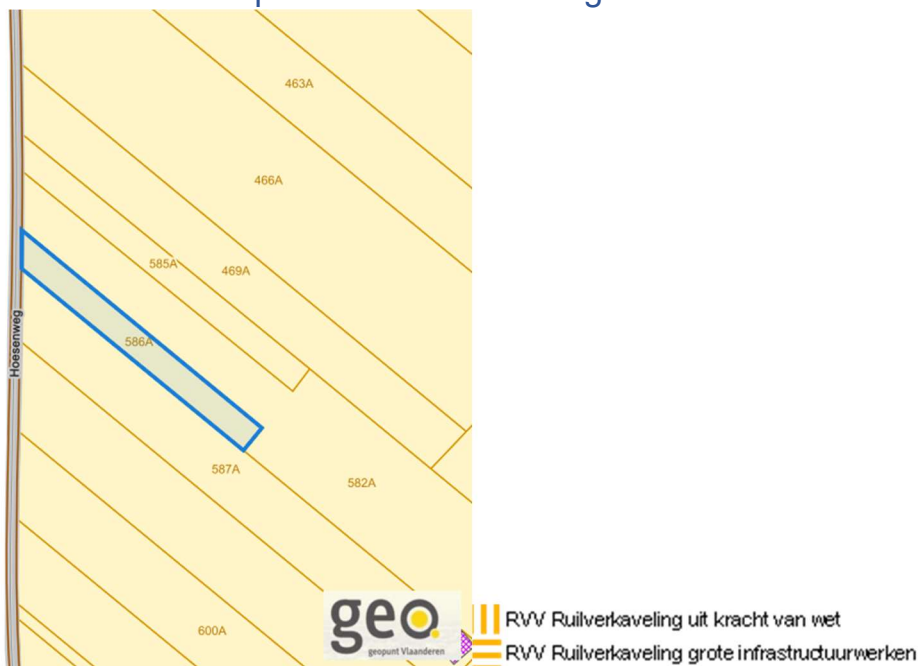
Détail droit de préemption page 1

Ddp: Aménagement de l'espace

www.geopunt.be

Dossier: 00-10-4872/001

Ddp: Lotissement échange



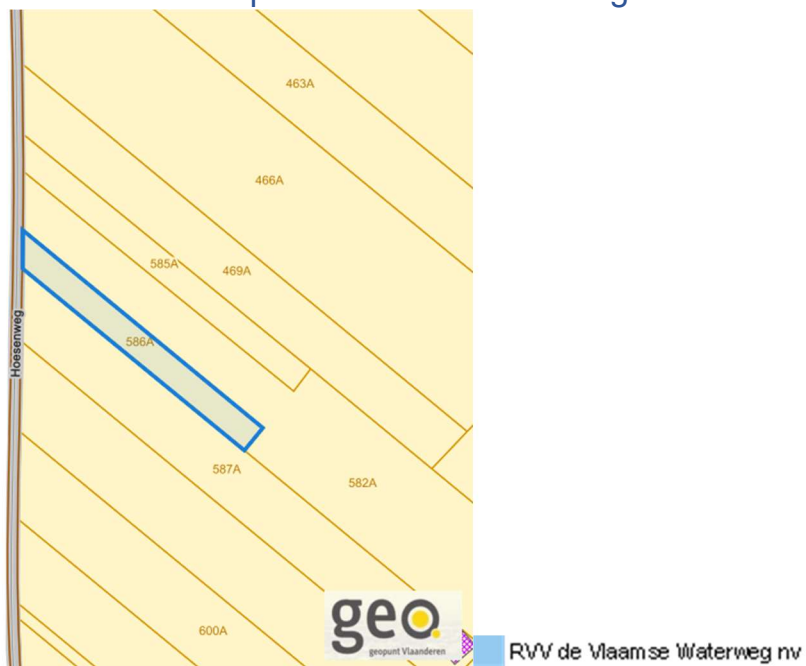
www.geopunt.be

Ddp: Zones portuaire



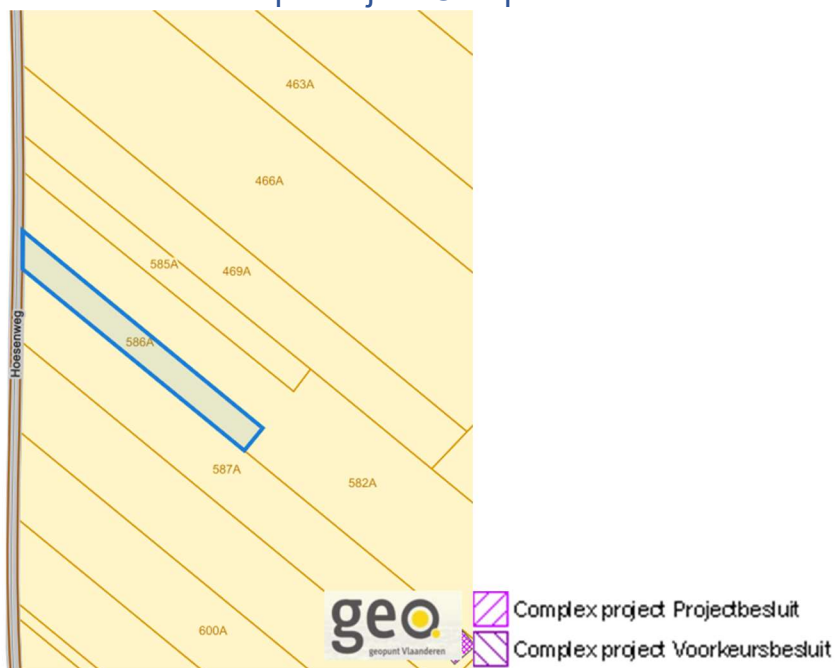
www.geopunt.be

Ddp: de Vlaamse waterweg



www.geopunt.be

Ddp: Projets Complexes

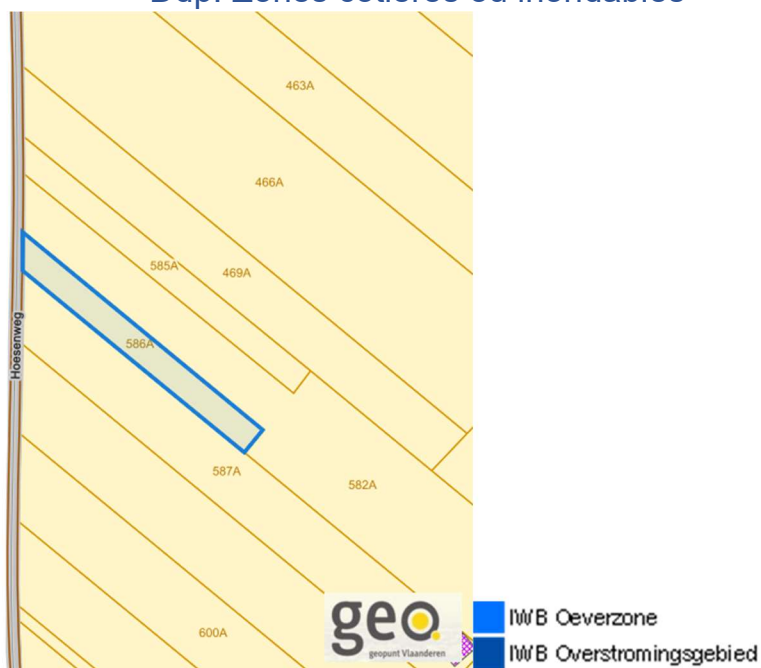


www.geopunt.be

Boven de Grootte Tire Steeg, 3700 Diets-Heur

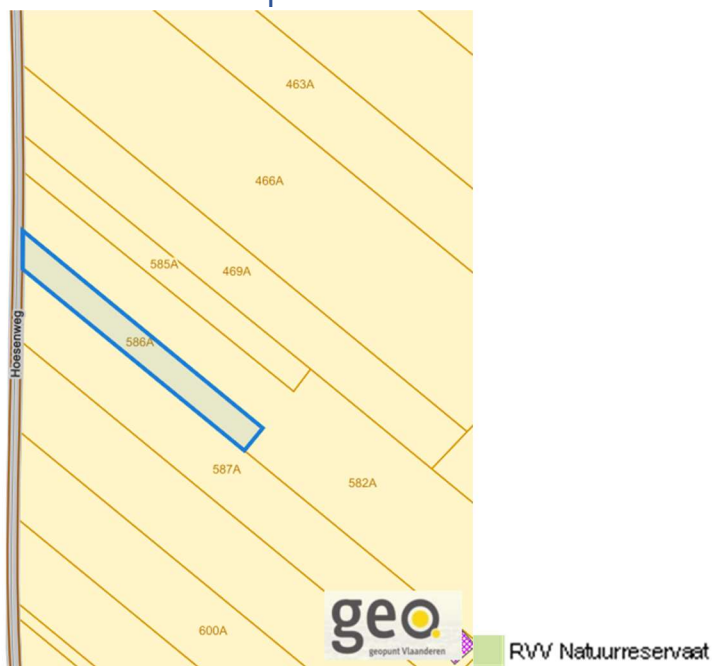
Détail droit de préemption page 4

Ddp: Zones côtières ou inondables



www.geopunt.be

Ddp: Réserves naturelles



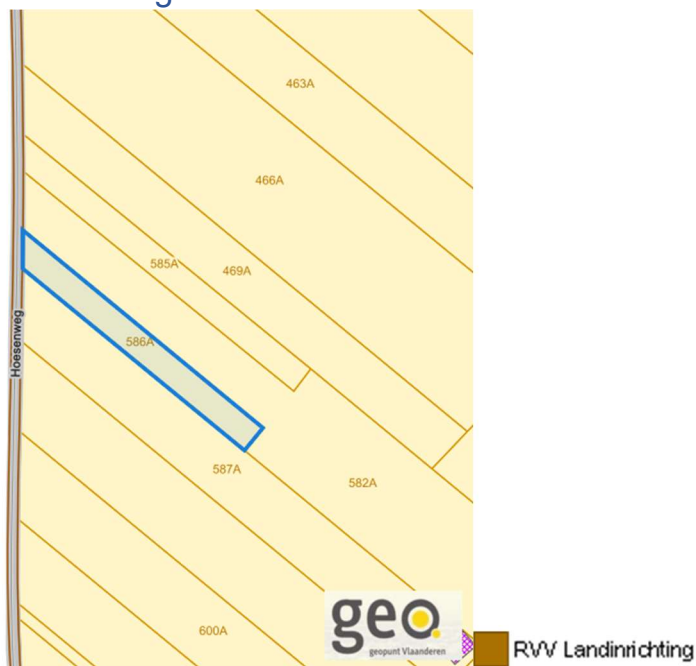
www.geopunt.be

Dossier: 00-10-4872/001

Boven de Grootte Tire Steeg, 3700 Diets-Heur

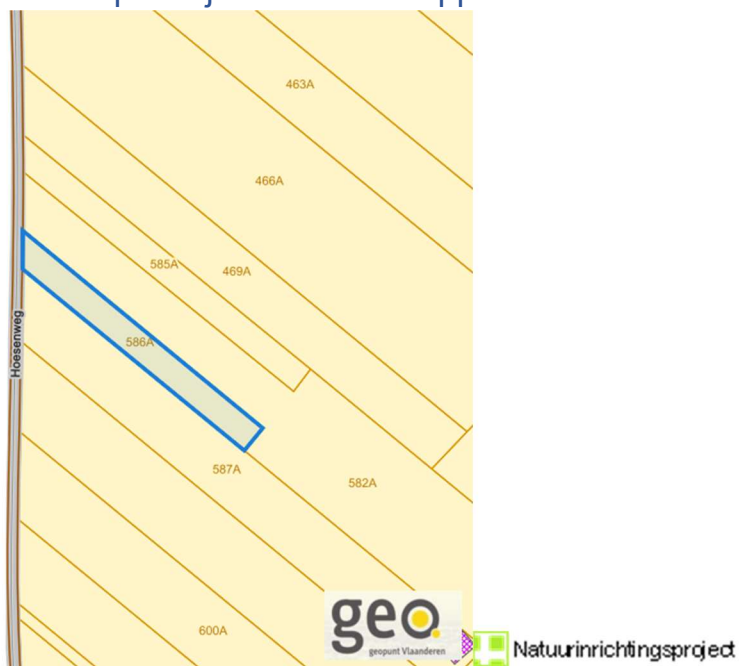
Détail droit de préemption page 5

Ddp: Plan d'aménagement du territoire et mémorandum d'aménagement



www.geopunt.be

Ddp: Projects de développement de la nature



www.geopunt.be

Dossier: 00-10-4872/001

Boven de Grootte Tire Steeg, 3700 Diets-Heur

Détail droit de préemption page 6

Ddp: Réseau écologique Flamand



www.geopunt.be

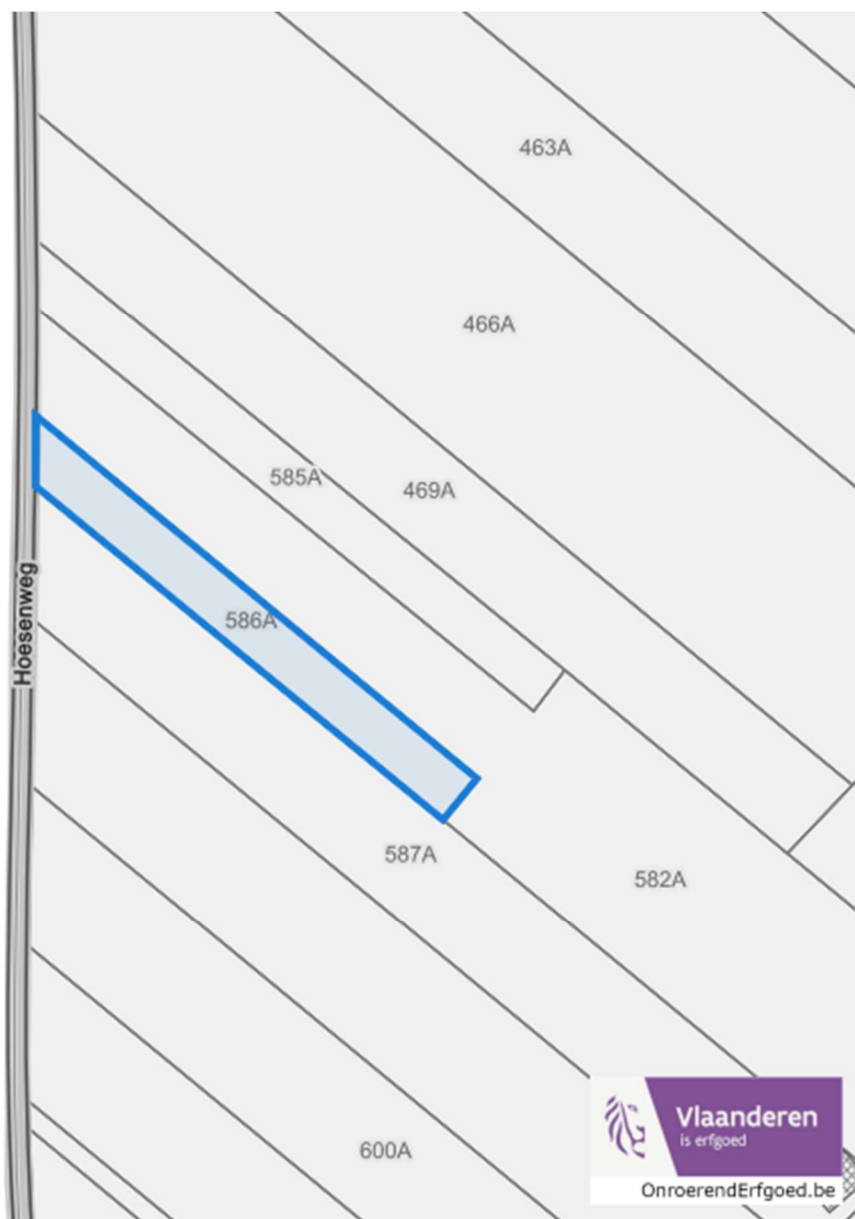
Ddp: Zones de protection spéciale de la nature



www.geopunt.be

Dossier: 00-10-4872/001

Patrimoine immobilier protégé

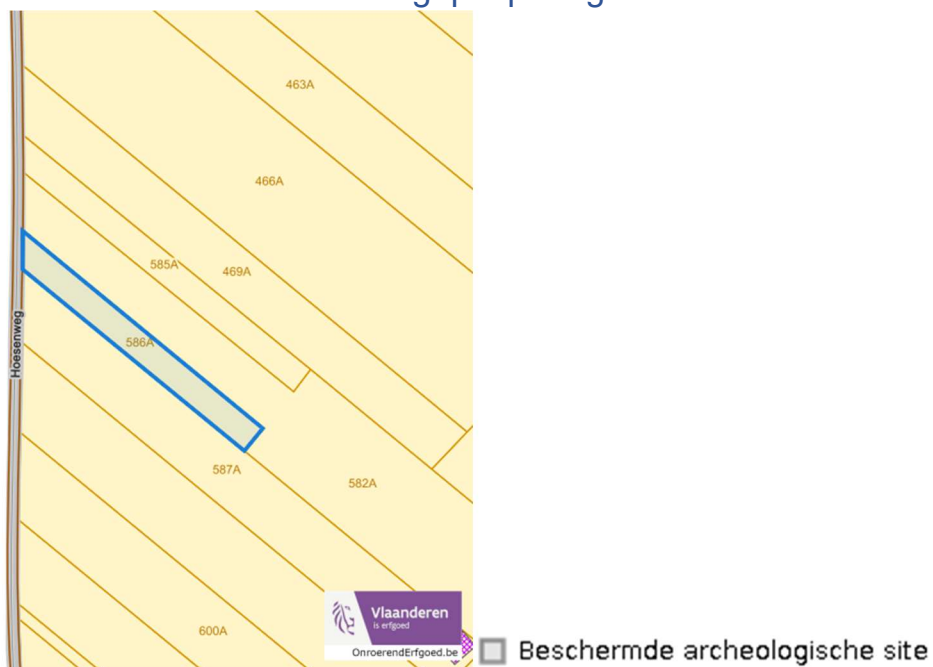


Dossier: 00-10-4872/001

Détail patrimoine immobilier protégé

Détail patrimoine immobilier protégé page 1

Sites archéologique protégés



Paysages culturel-historique protégés

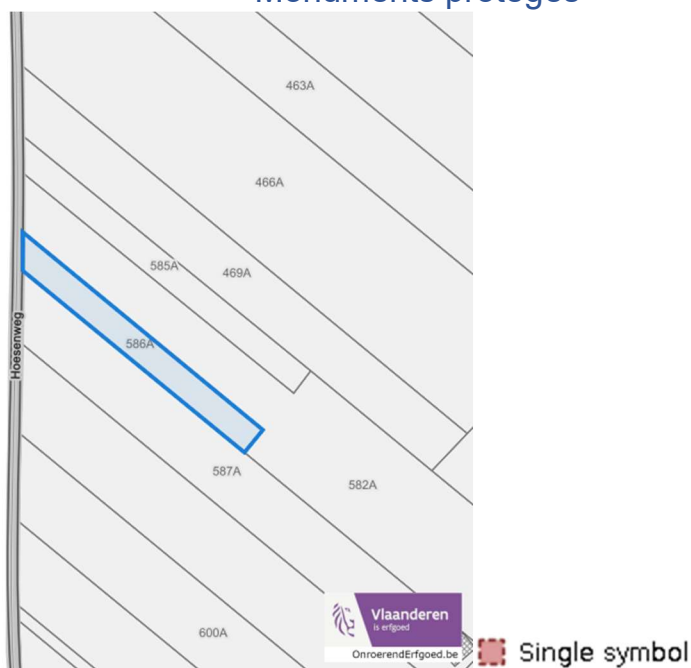


Dossier: 00-10-4872/001

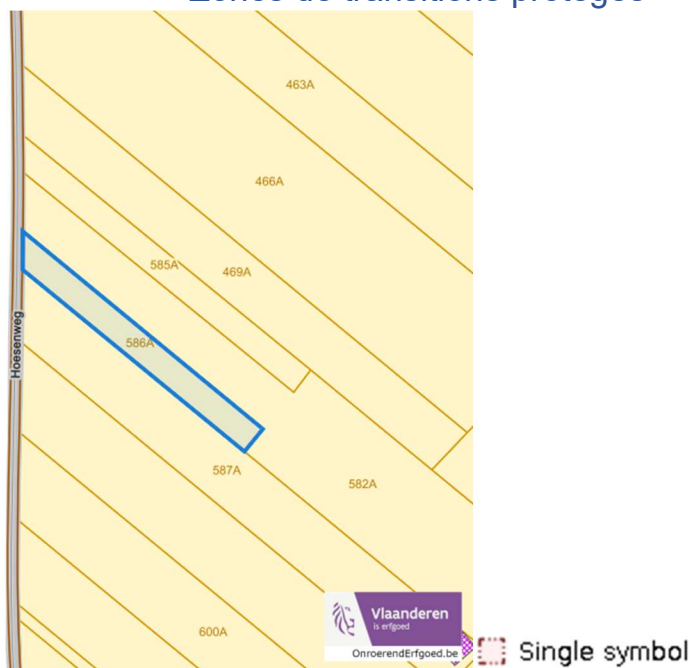
Boven de Groote Tire Steeg, 3700 Diets-Heur

Détail patrimoine immobilier protégé page 2

Monuments protégés



Zones de transitions protégés

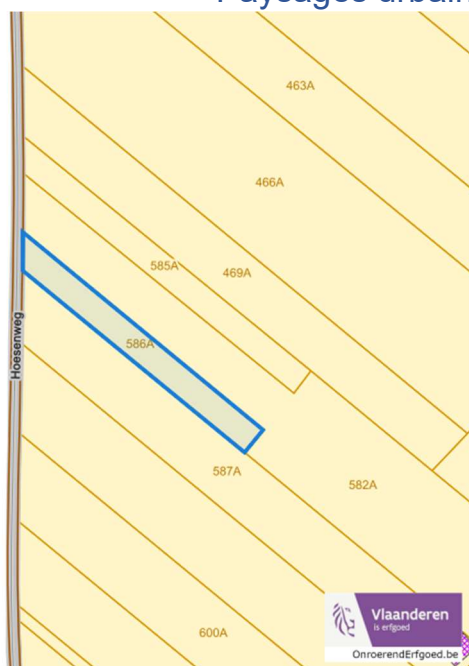



Dossier: 00-10-4872/001

Boven de Grootte Tire Steeg, 3700 Diets-Heur

Détail patrimoine immobilier protégé page 3

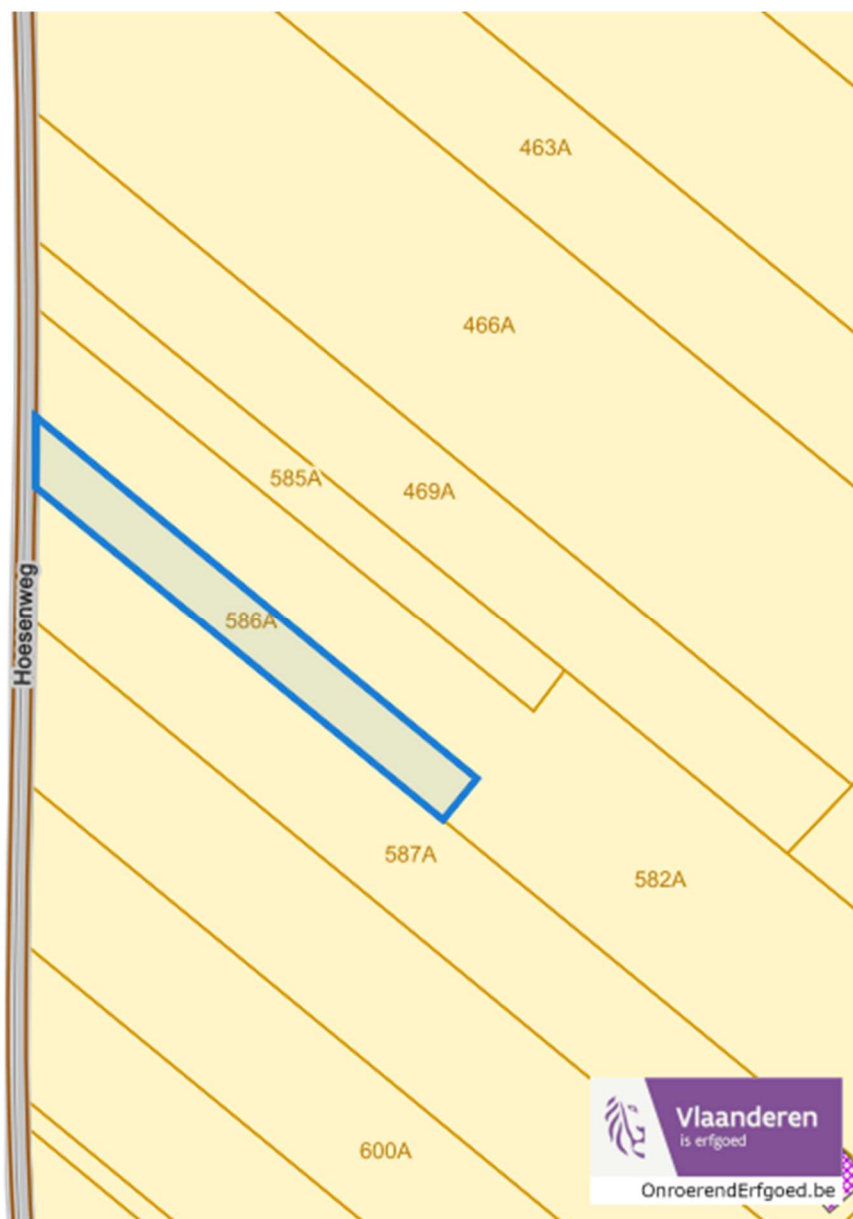
Paysages urbain protégés



 Beschermd stads- en dorpsgezicht

Dossier: 00-10-4872/001

Inventaires établis

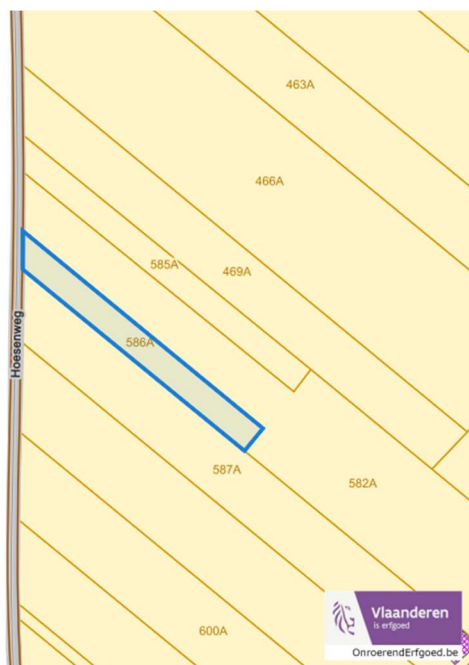


Dossier: 00-10-4872/001

Détail inventaires établis

Détail inventaires établis page 1

Inventaires établis: Zones archéologiques


 Vastgestelde afgebakende archeologische zone

Inventaires établis: Patrimoine architectural


 Item uit de vastgestelde inventaris bouwkundig erfgoed

Dossier: 00-10-4872/001

Boven de Grootte Tire Steeg, 3700 Diets-Heur

Détail inventaires établis page 2

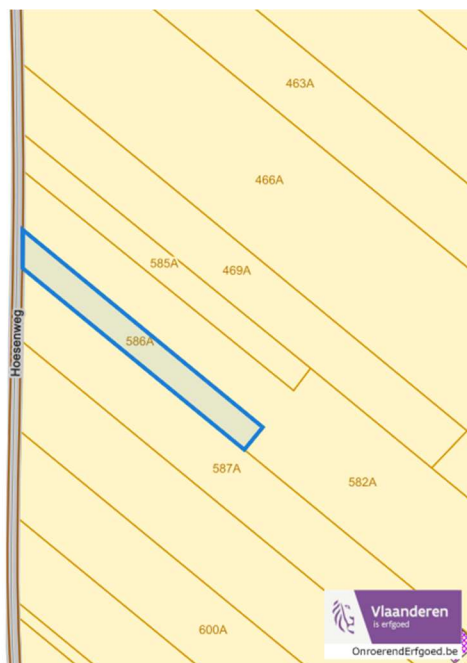
Inventaires établis: Plantation ligneuse avec valeur patrimoniale

%vastgestelde_inventaris_houtige_beplanting_met_erfgoedwaarde

scale=55%%vastgestelde_inventaris_houtige_beplanting_met_erfgoedwaarde_legend

scale=45%

Inventaires établis: Jardins et parcs historiques



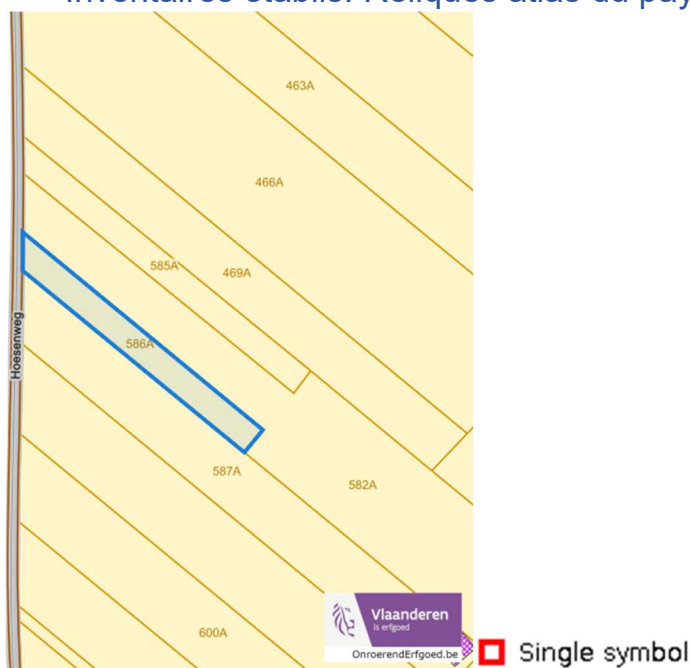
Vastgestelde inventaris park en tuin

Dossier: 00-10-4872/001

Boven de Grootte Tire Steeg, 3700 Diets-Heur

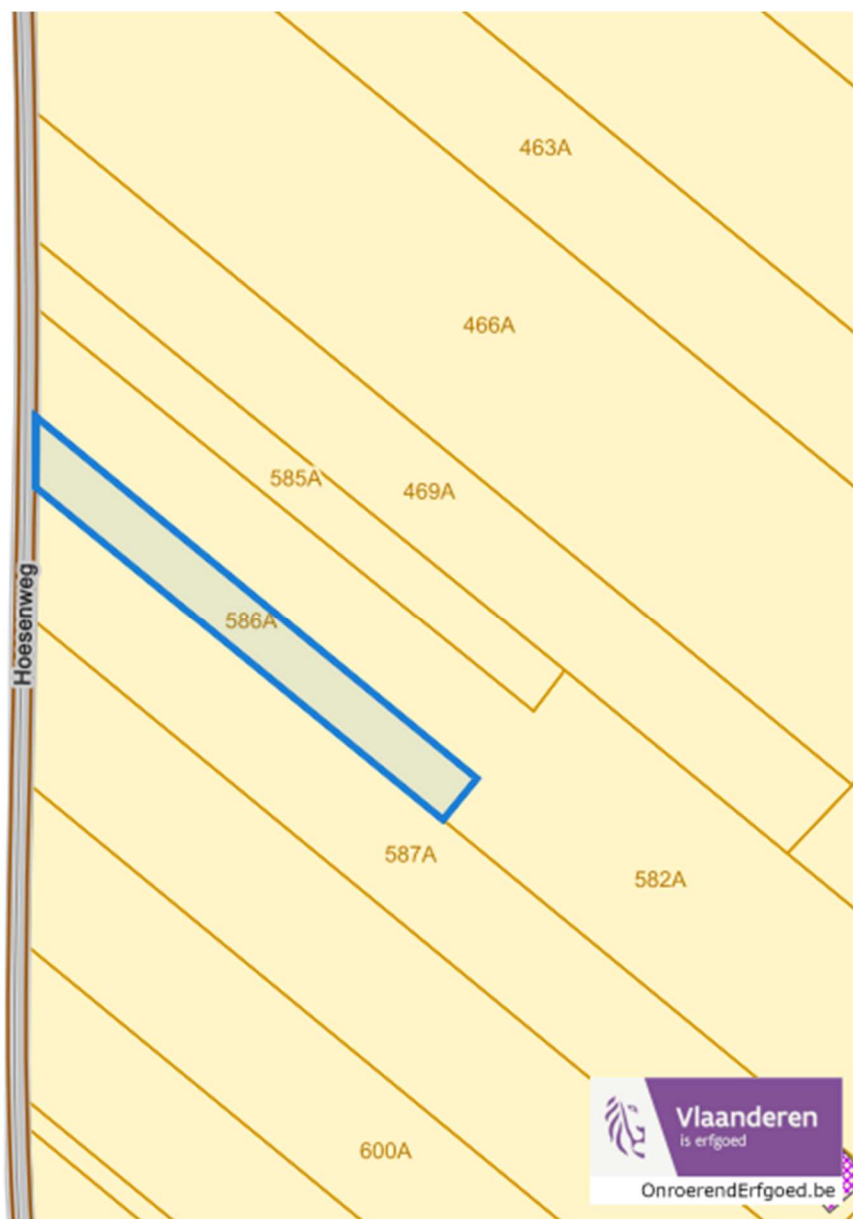
Détail inventaires établis page 3

Inventaires établis: Reliques atlas du paysage



Dossier: 00-10-4872/001

Inventaires scientifiques

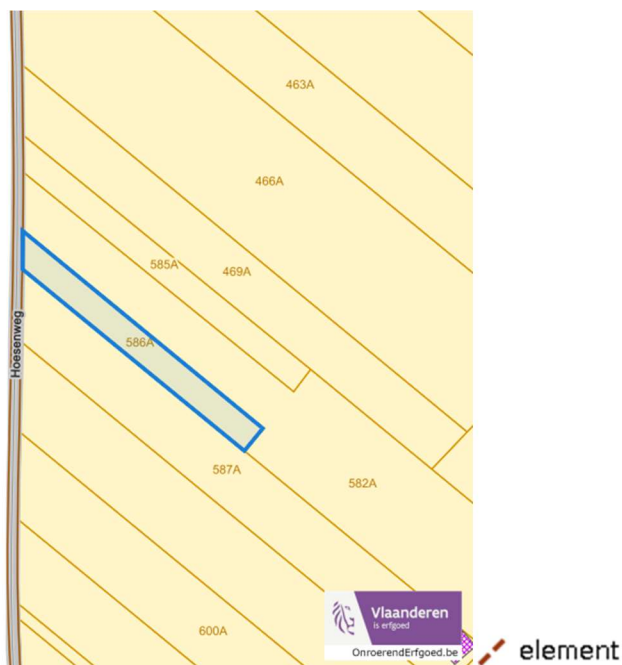


Dossier: 00-10-4872/001

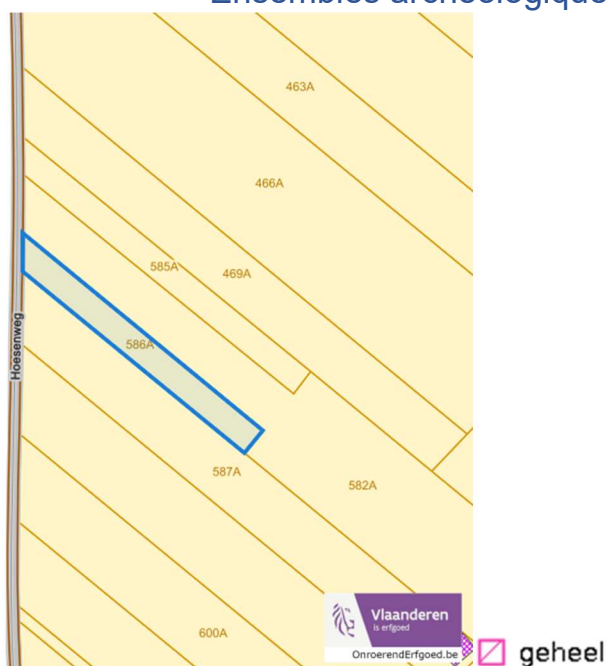
Détail inventaires scientifiques

Détail inventaires scientifiques page 1

Eléments architecturaux



Ensembles archéologiques

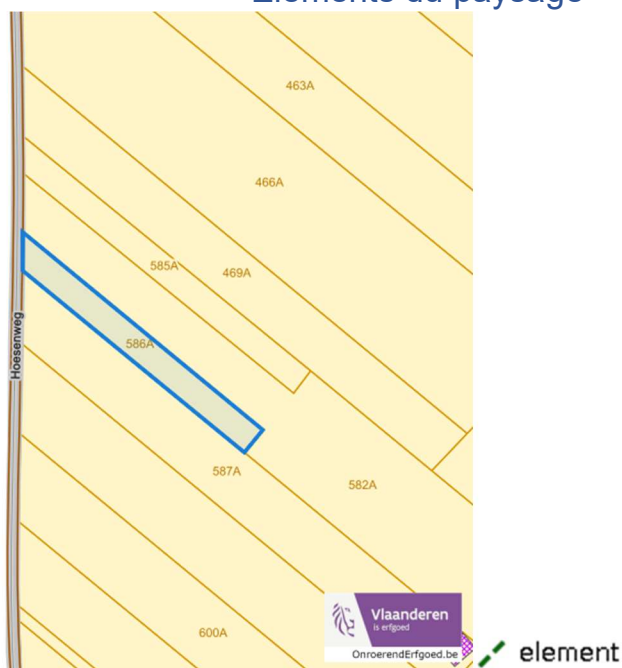


Dossier: 00-10-4872/001

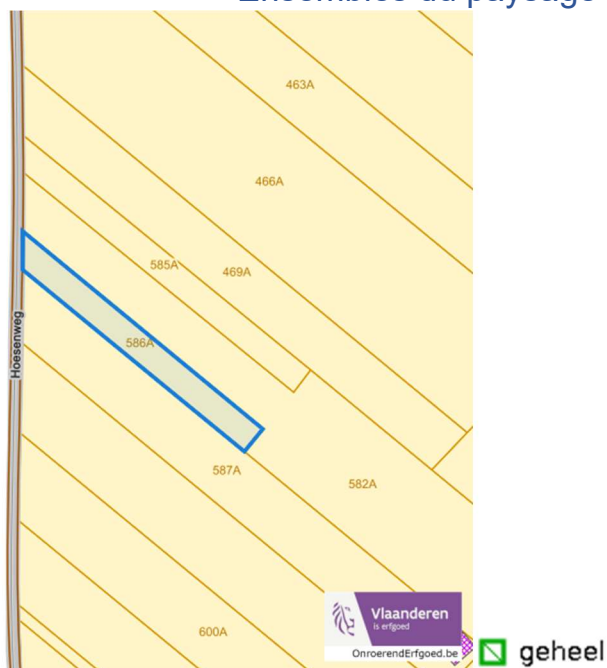
Boven de Grootte Tire Steeg, 3700 Diets-Heur

Détail inventaires scientifiques page 2

Eléments du paysage

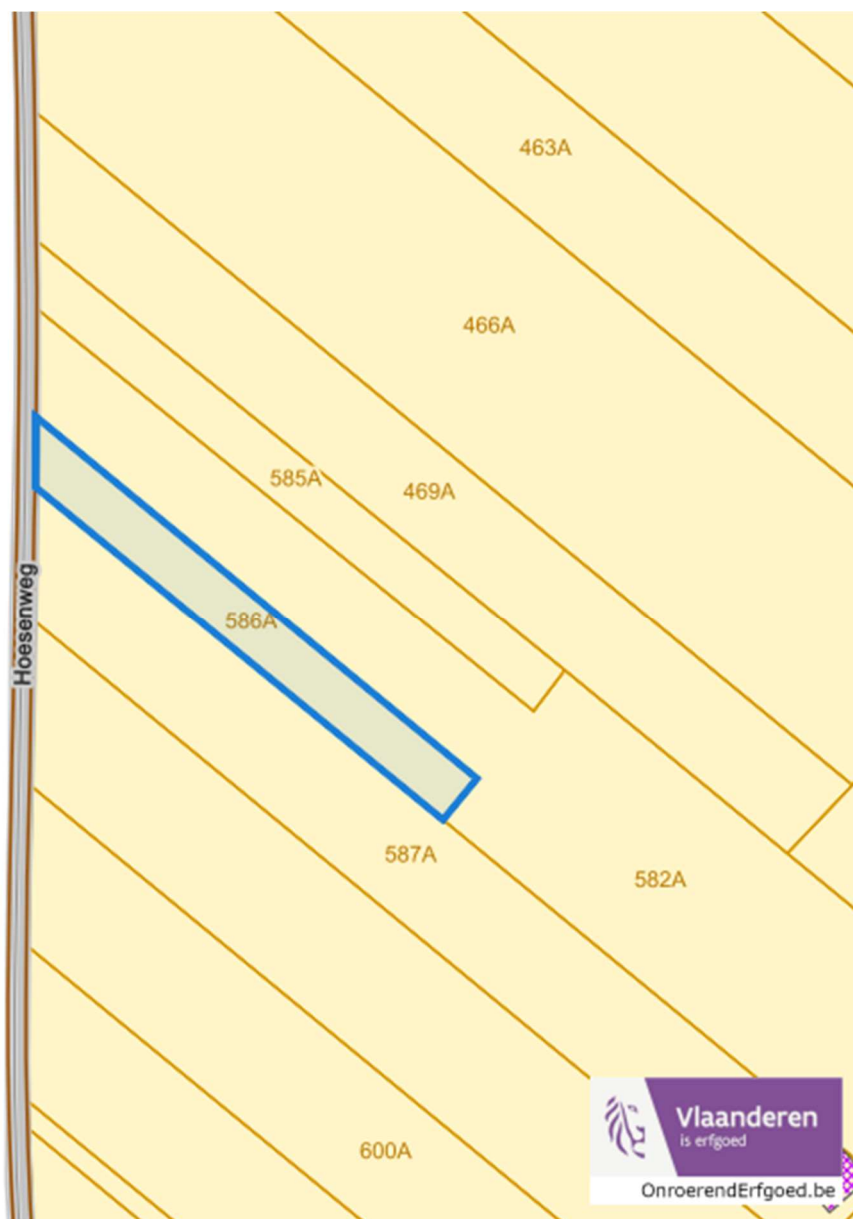


Ensembles du paysage



Dossier: 00-10-4872/001

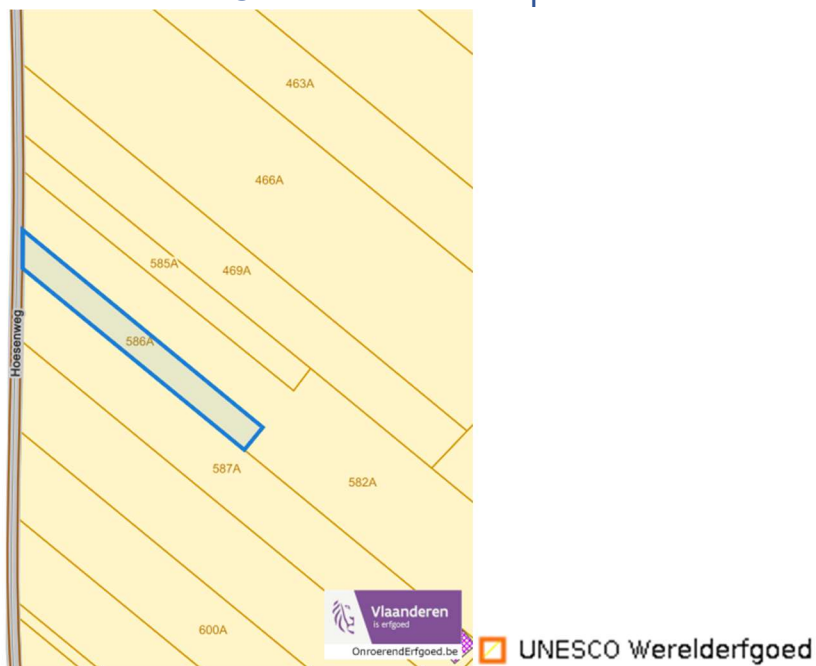
Unesco patrimoine mondial



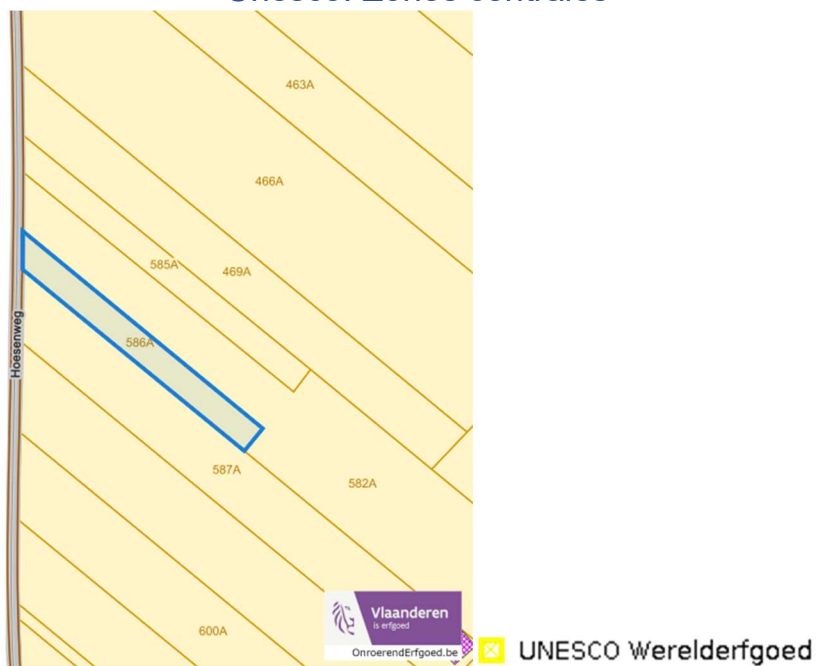
Dossier: 00-10-4872/001

Détail Unesco patrimoine mondial

Unesco: Zones tampons



Unesco: Zones centrales



Cartes historiques

Atlas des routes voisines



www.geopunt.be

Dossier: 00-10-4872/001

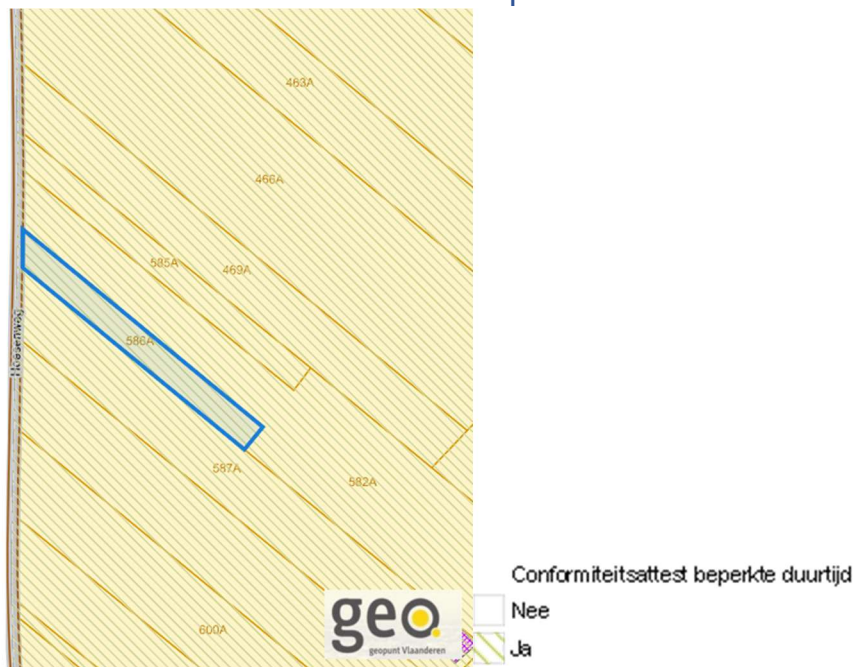
Document: DC à la carte - VLAFFRA - DC
Cartes: 24/03/2026 - 10b9dq4qz6xas0wchndv5r7bt14yov0mtmpofmj1

Habiter

Qualité du domicile



Certificat de conformité municipal à durée limitée

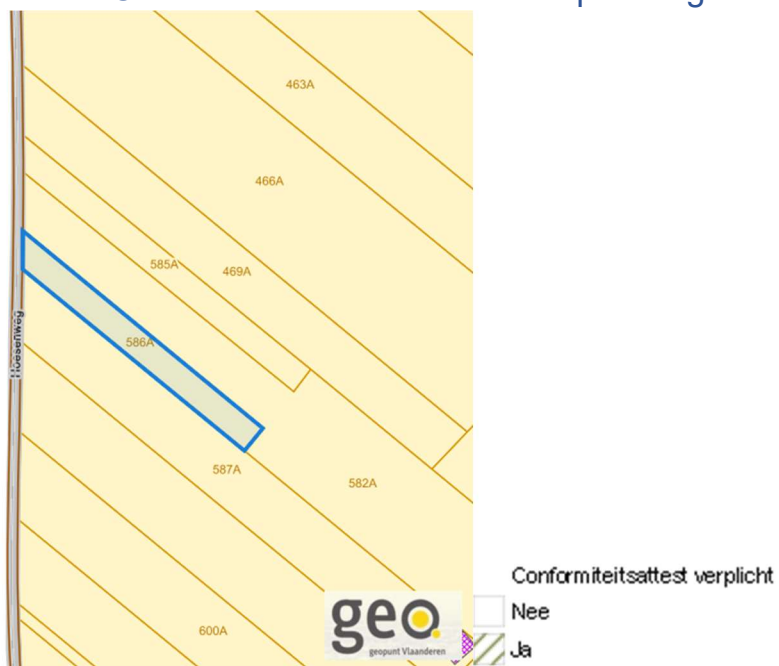


www.geopunt.be

Dossier: 00-10-4872/001

Boven de Grootte Tire Steeg, 3700 Diets-Heur

Certificat de conformité municipal obligé



www.geopunt.be

Dossier: 00-10-4872/001