

DC à la carte



Rue Michel Heyne 25, 4350 Momalle
64050A0912/00L000

[Lieu](#)
[Environs](#)
[Cadastre](#)
[Plan régional](#)
[Amenagement du territoire](#)
[Sol et sous-sol](#)
[Eau](#)
[Nature](#)
[Droit de préemption](#)
[Patrimoine immobilier](#)
[Cartes historiques](#)
[Autres cartes](#)

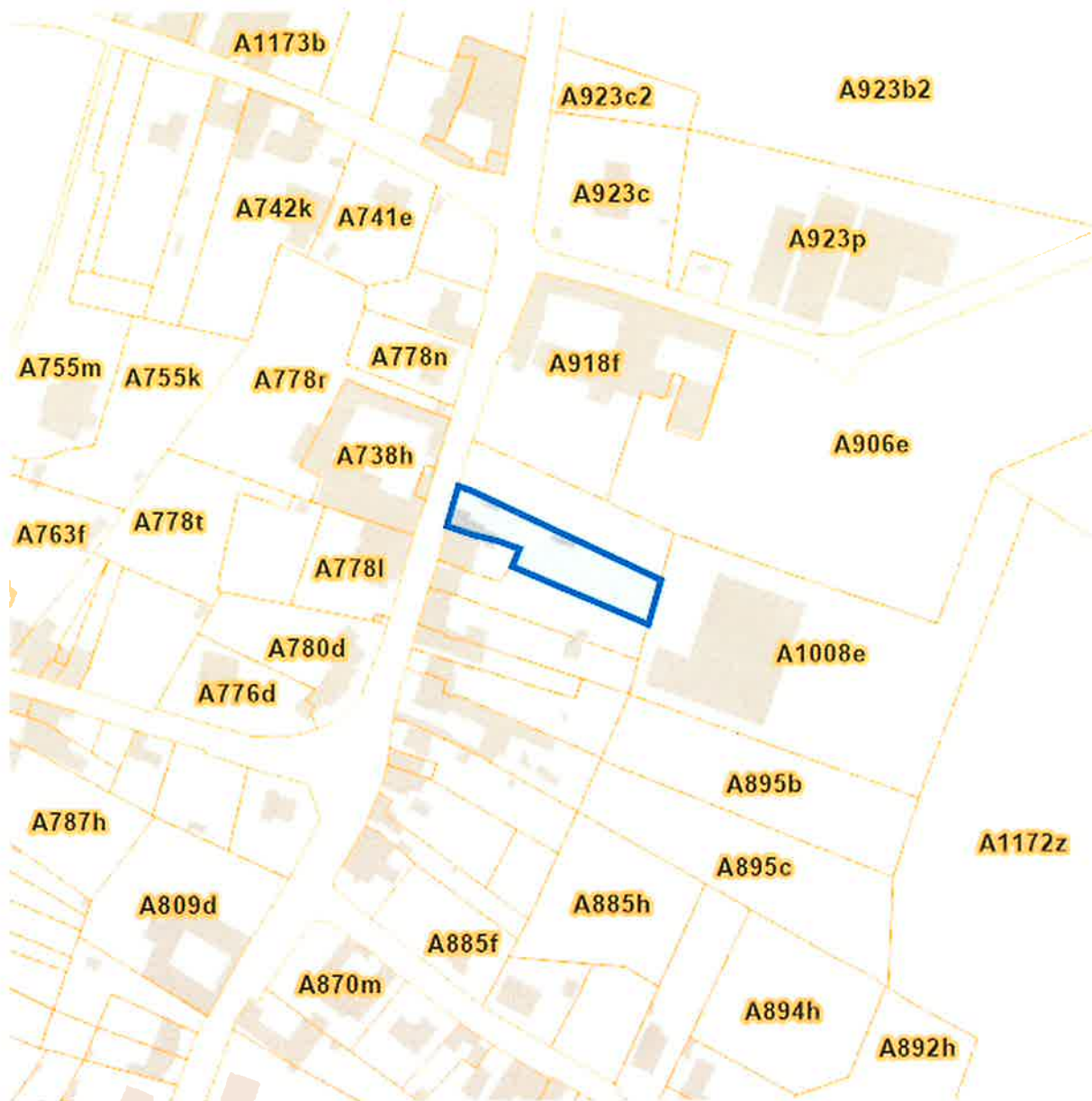
Dossier: 00-10-4815/001

Lieu



Dossier: 00-10-4815/001

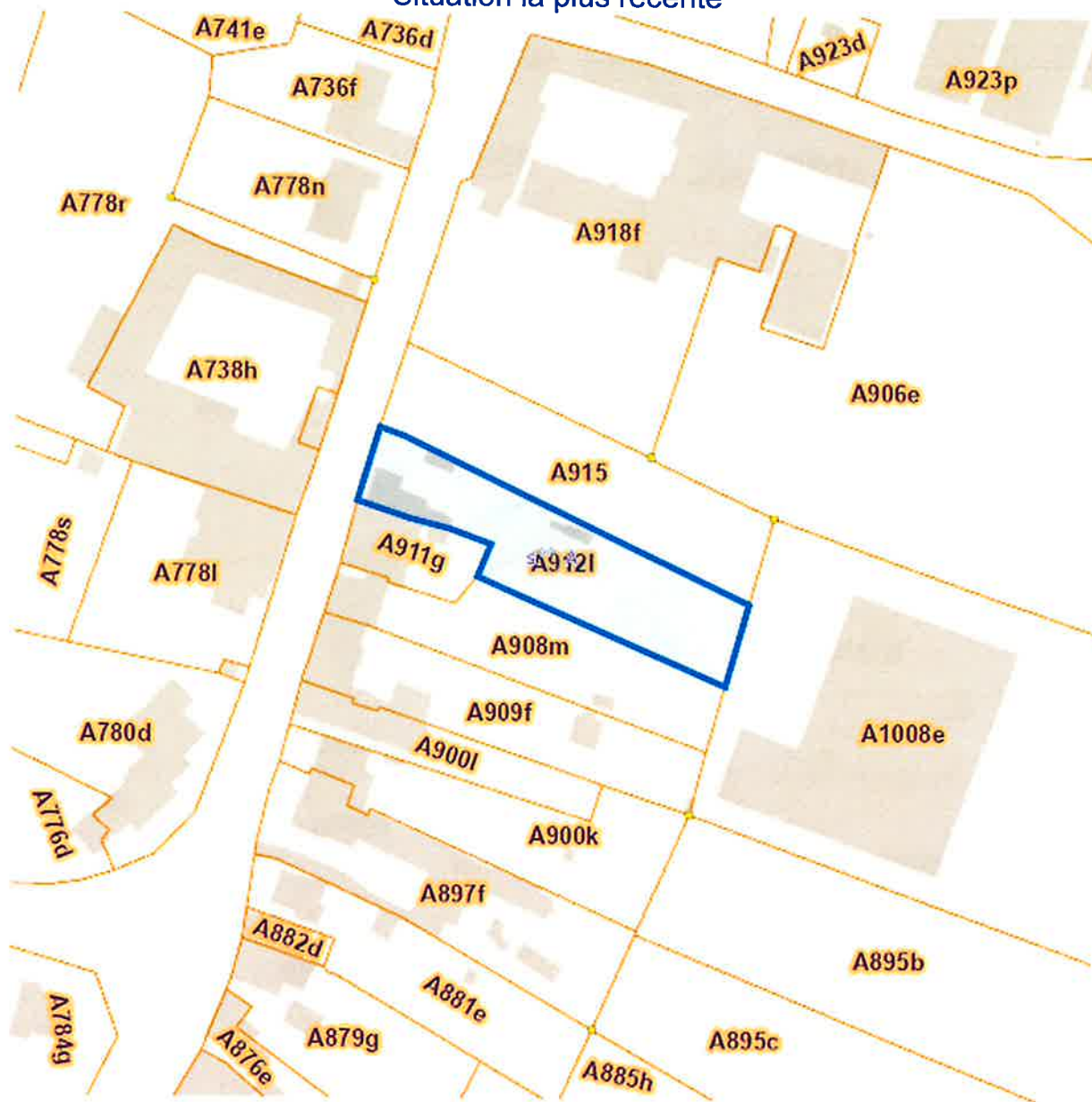
Environs



Dossier: 00-10-4815/001

Cadastre

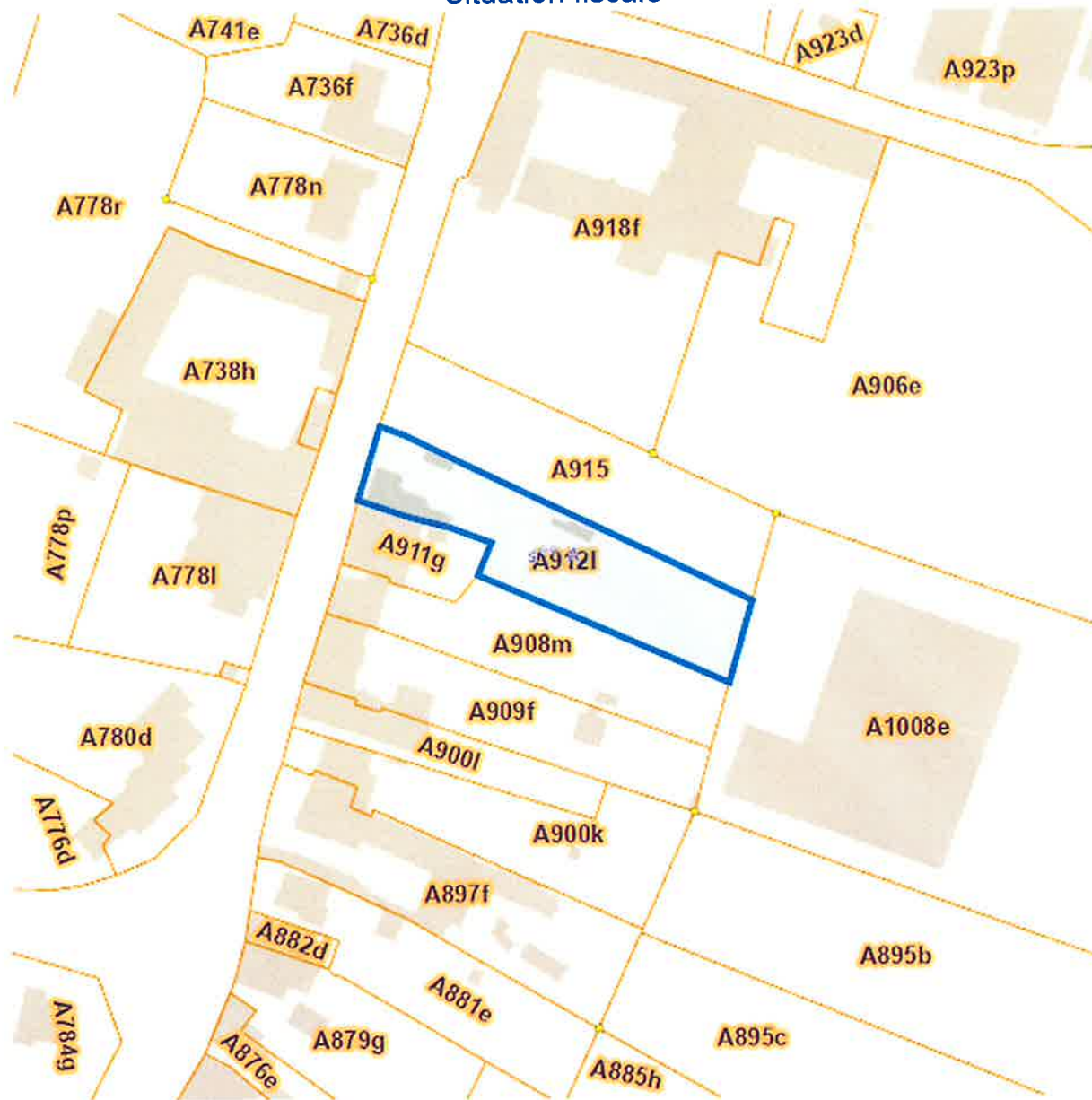
Situation la plus récente



eservices.minfin.fgov.be

Dossier: 00-10-4815/001

Situation fiscale

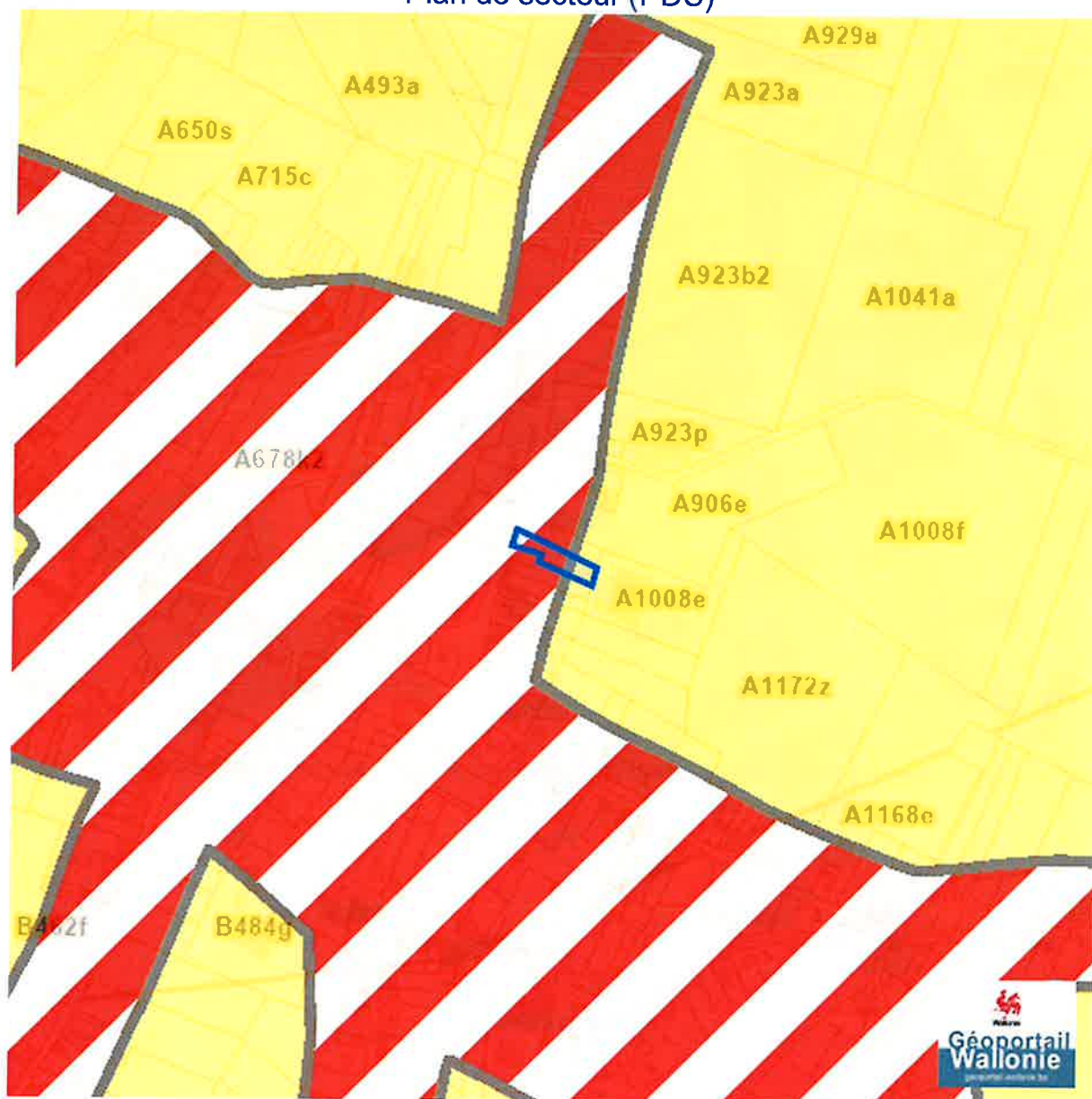


eservices.minfin.fgov.be

Dossier: 00-10-4815/001

Plan régional

Plan de secteur (PDS)



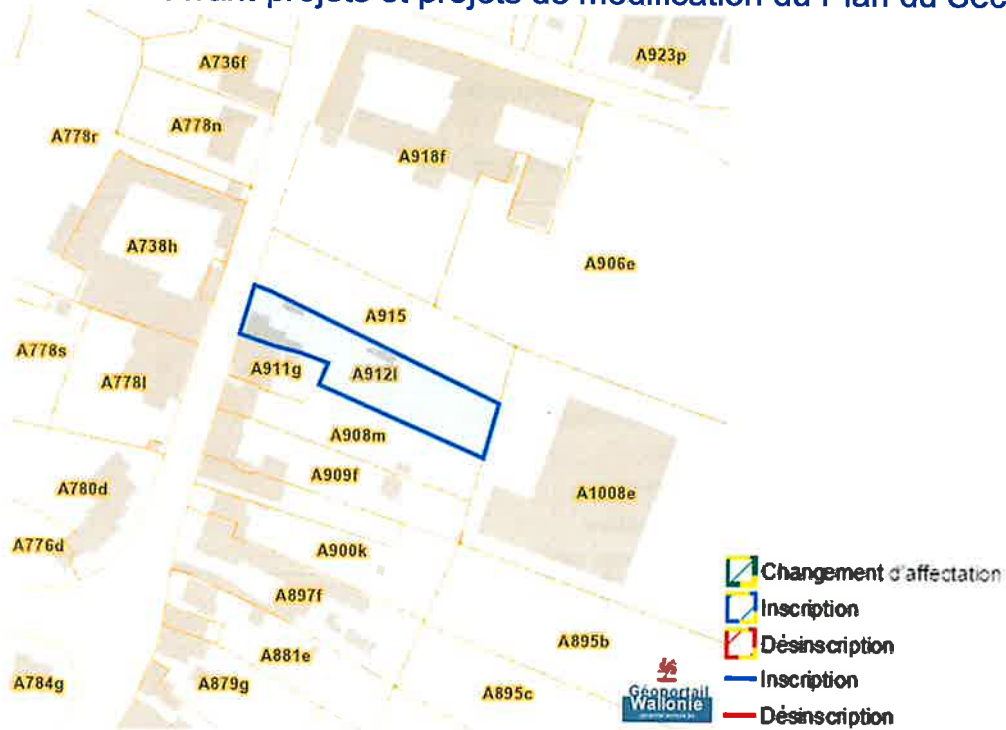
Dossier: 00-10-4815/001

Rue Michel Heyne 25, 4350 Momalle

| | |
|---|--|
|  | Habitat |
|  | Habitat à caractère rural |
|  | Habitat vert |
|  | Services publics et équipements communautaires |
|  | Centre d'enfouissement technique |
|  | Centre d'enfouissement technique désaffecté |
|  | Loisirs |
|  | Servitude particulière |
|  | Activité économique mixte |
|  | Activité économique industrielle |
|  | Activité économique spécifique Agro-Economique |
|  | Activité économique spécifique Grande Distribution |
|  | Activité économique spécifique Risque majeur |
|  | Dépendances d'extraction |
|  | Extraction à destination agricole |
|  | Extraction à destination forestière |
|  | Extraction à destination espaces verts |
|  | Extraction à destination zone naturelle |
|  | Aménagement communal concerté |
|  | Aménagement communal concerté à caractère économique |
|  | Enjeu communal |
|  | Enjeu régional |
|  | Agricole |
|  | Forestière |
|  | Espaces verts |
|  | Naturelle |
|  | Parc |
|  | Eau |
|  | Non affectée ("zone blanche") |

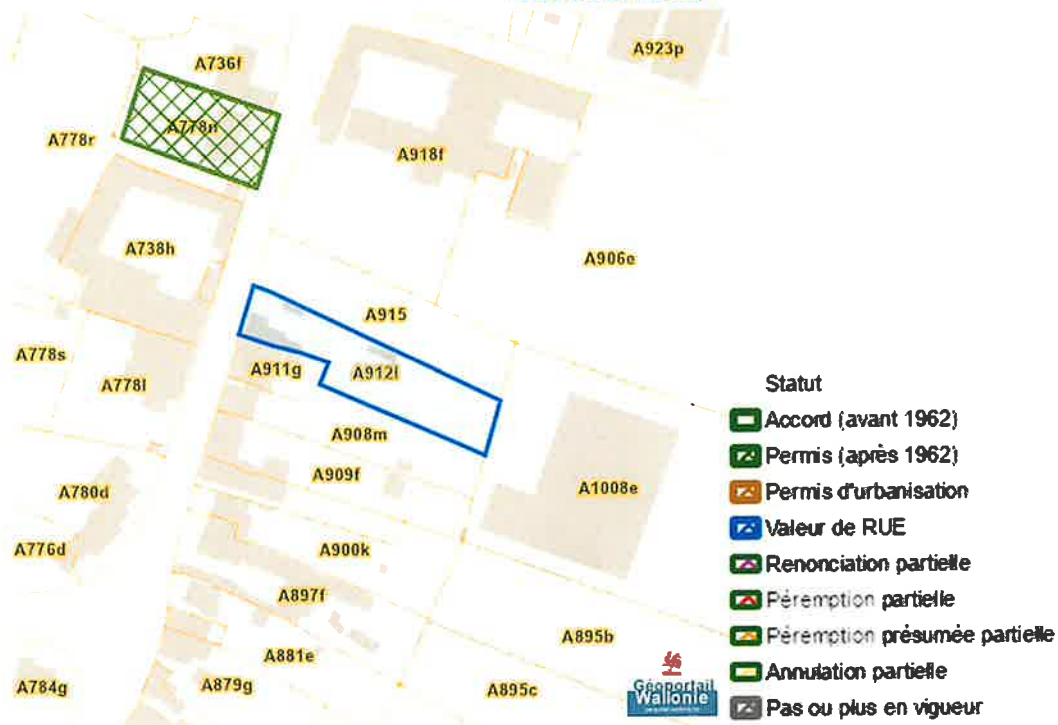
Dossier: 00-10-4815/001

Avant-projets et projets de modification du Plan du Secteur



Aménagement du territoire

Lotissements



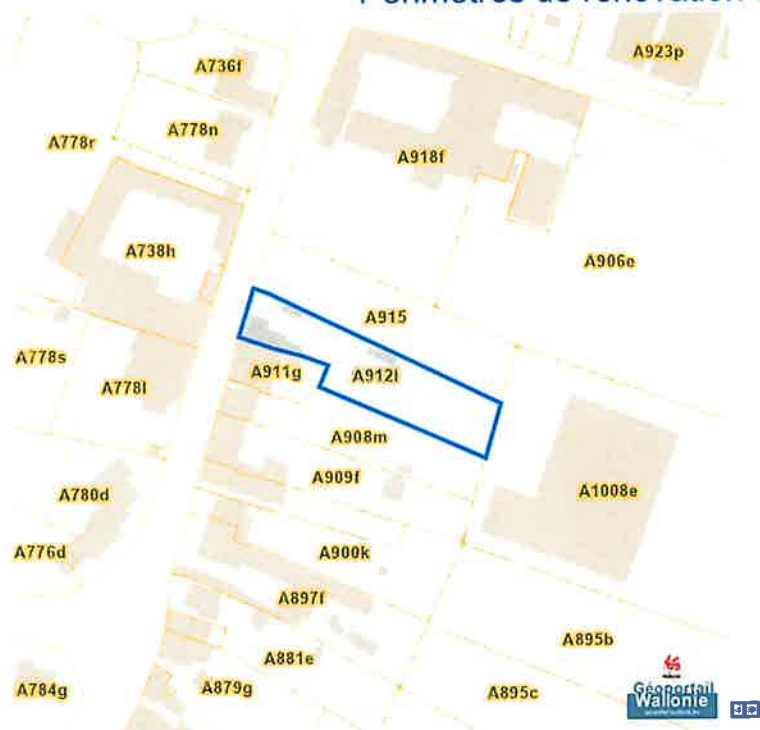
Plan Habitat Permanent



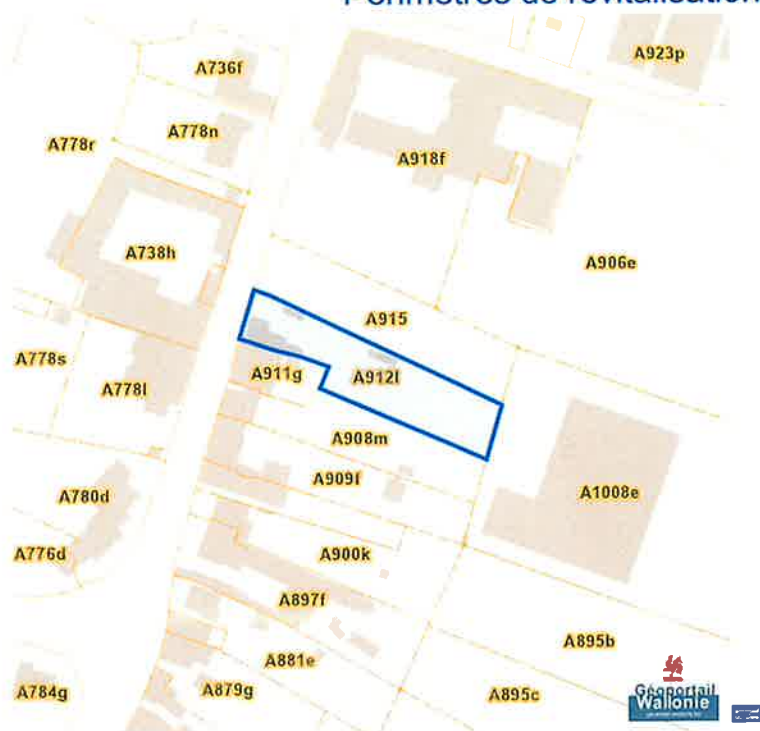
Dossier: 00-10-4815/001

Rue Michel Heyne 25, 4350 Momalle

Périmètres de rénovation urbaine



Périmètres de revitalisation urbaine



Dossier: 00-10-4815/001

Schéma d'Orientation Local (SOL)

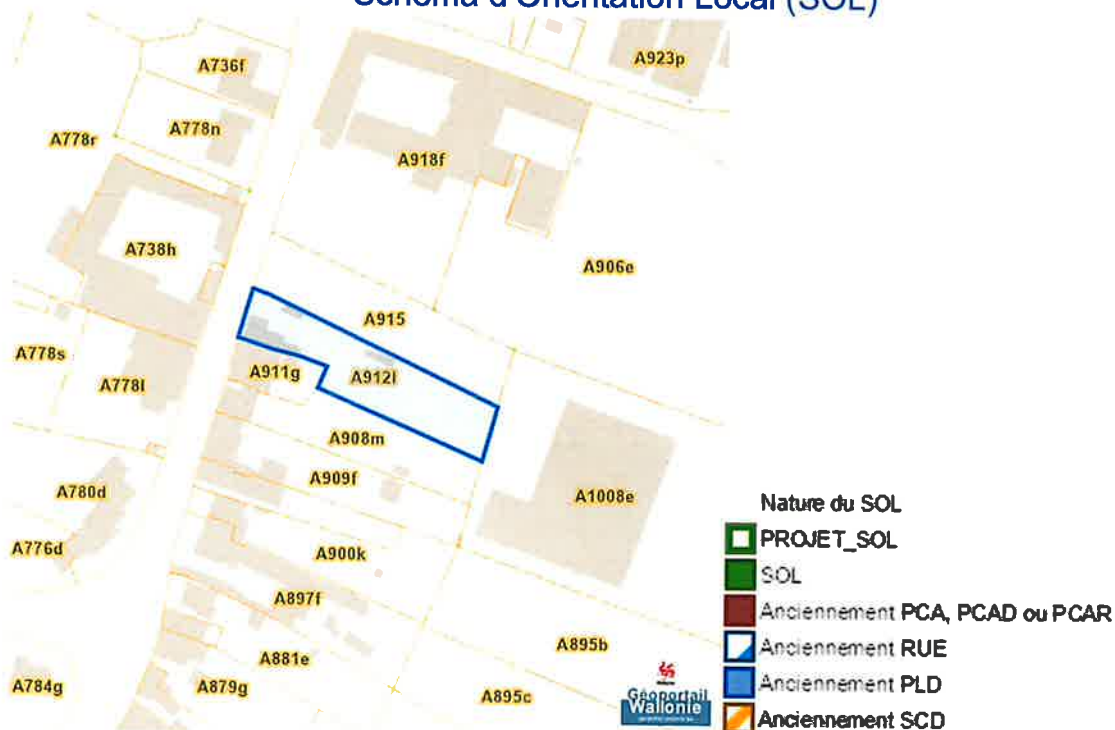
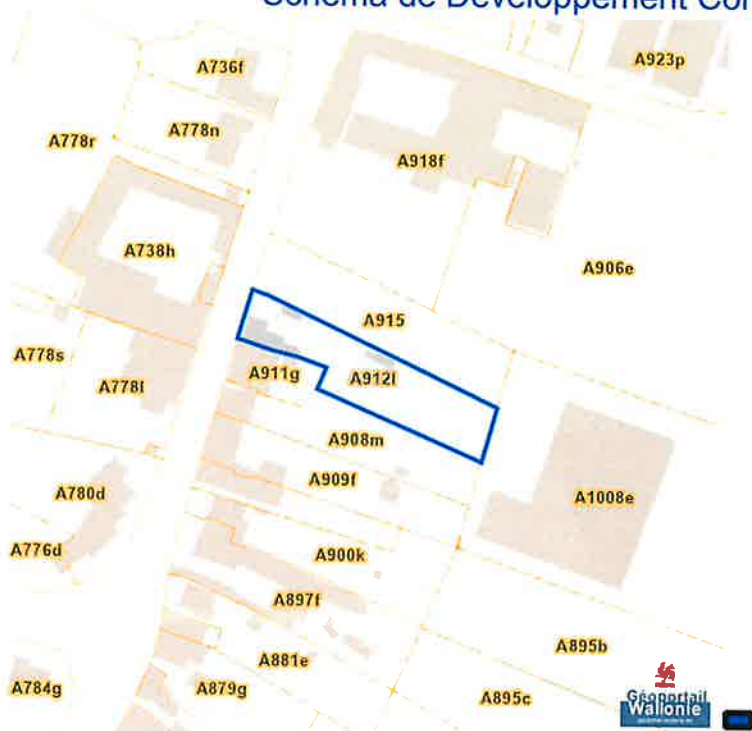
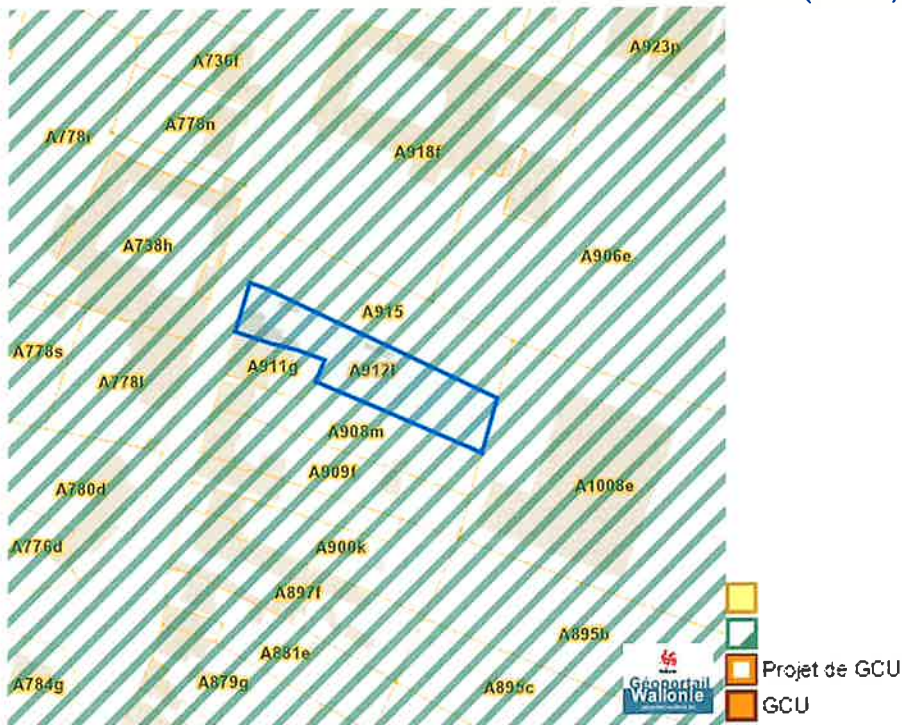


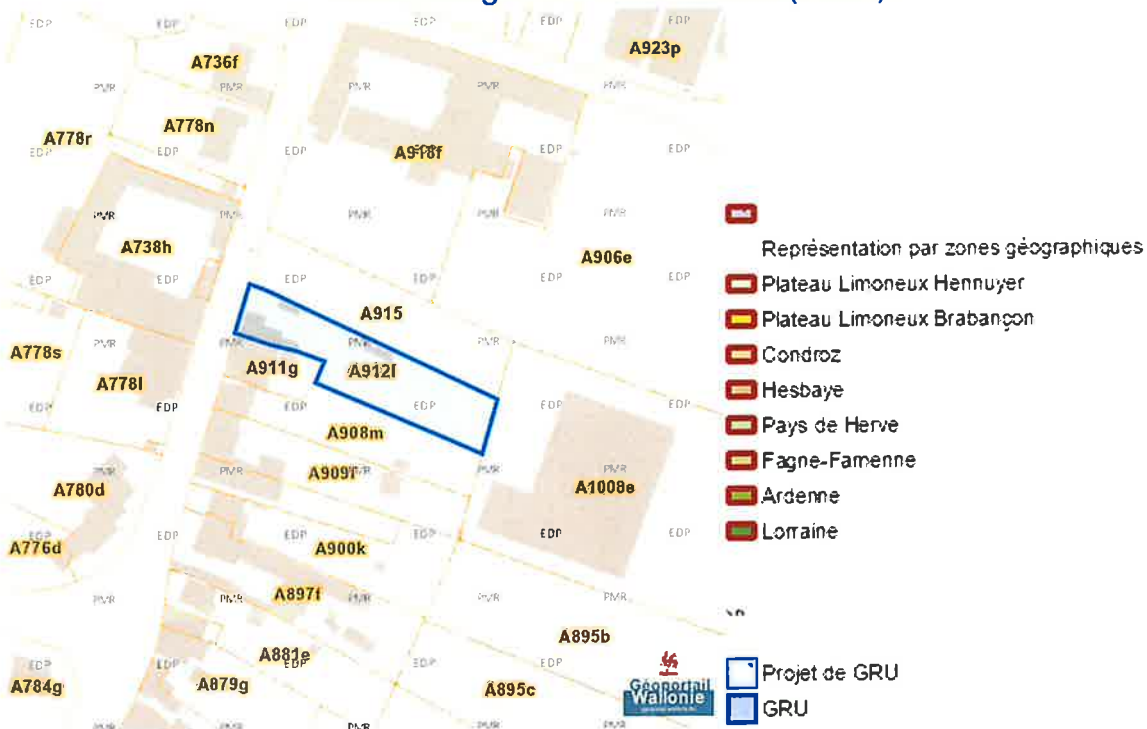
Schéma de Développement Communal (SDC)



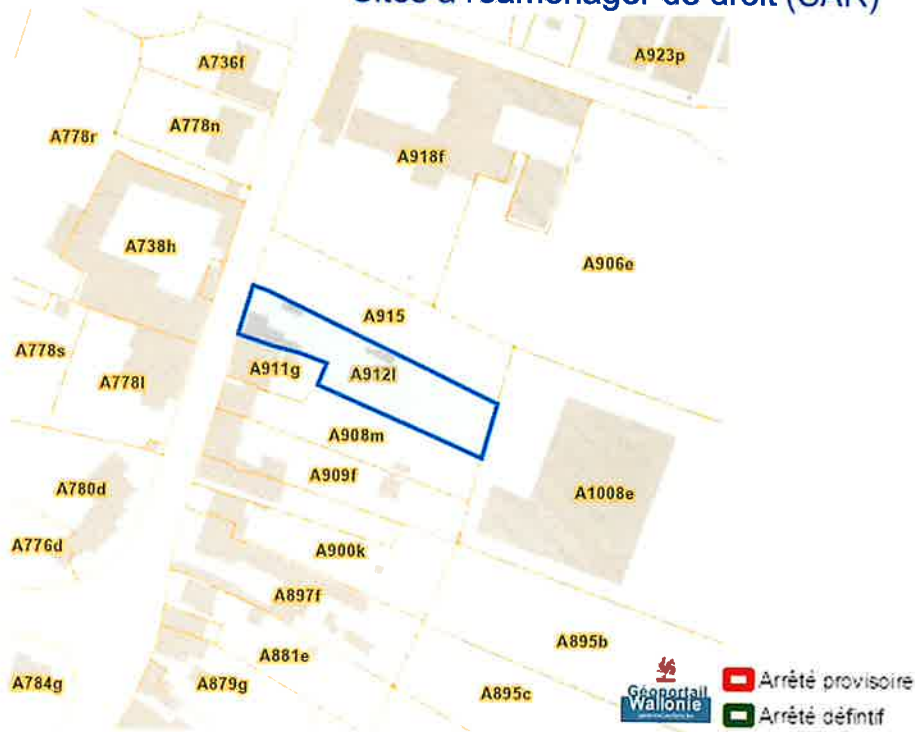
Guide Communal d'Urbanisme (GCU)



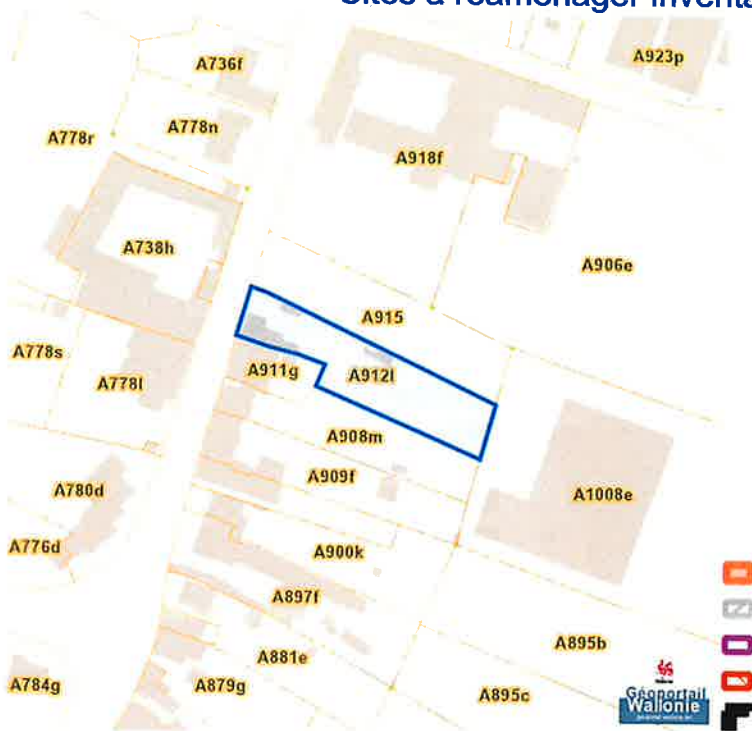
Guide Régional d'Urbanisme (GRU)



Sites à réaménager de droit (SAR)



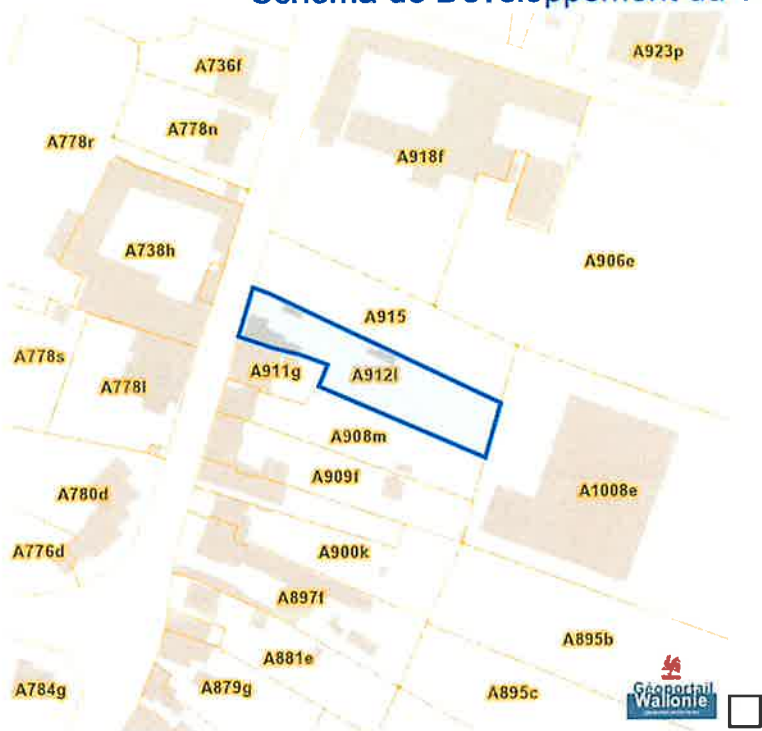
Sites à réaménager inventaire (ISA)

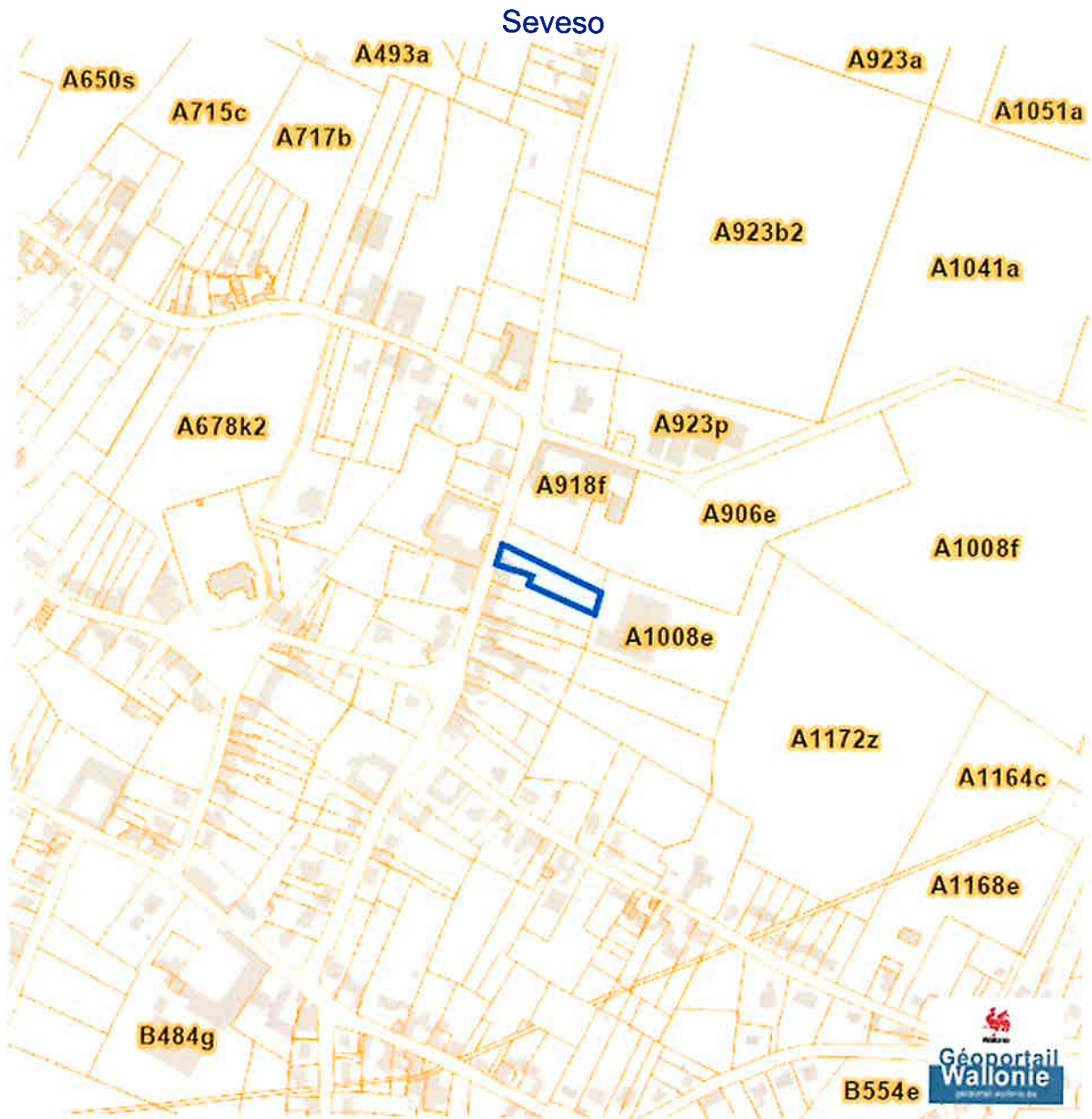









Taxation des bénéfices résultant d'une révision du plan de secteur



Schéma de Développement du Territoire (SDT)

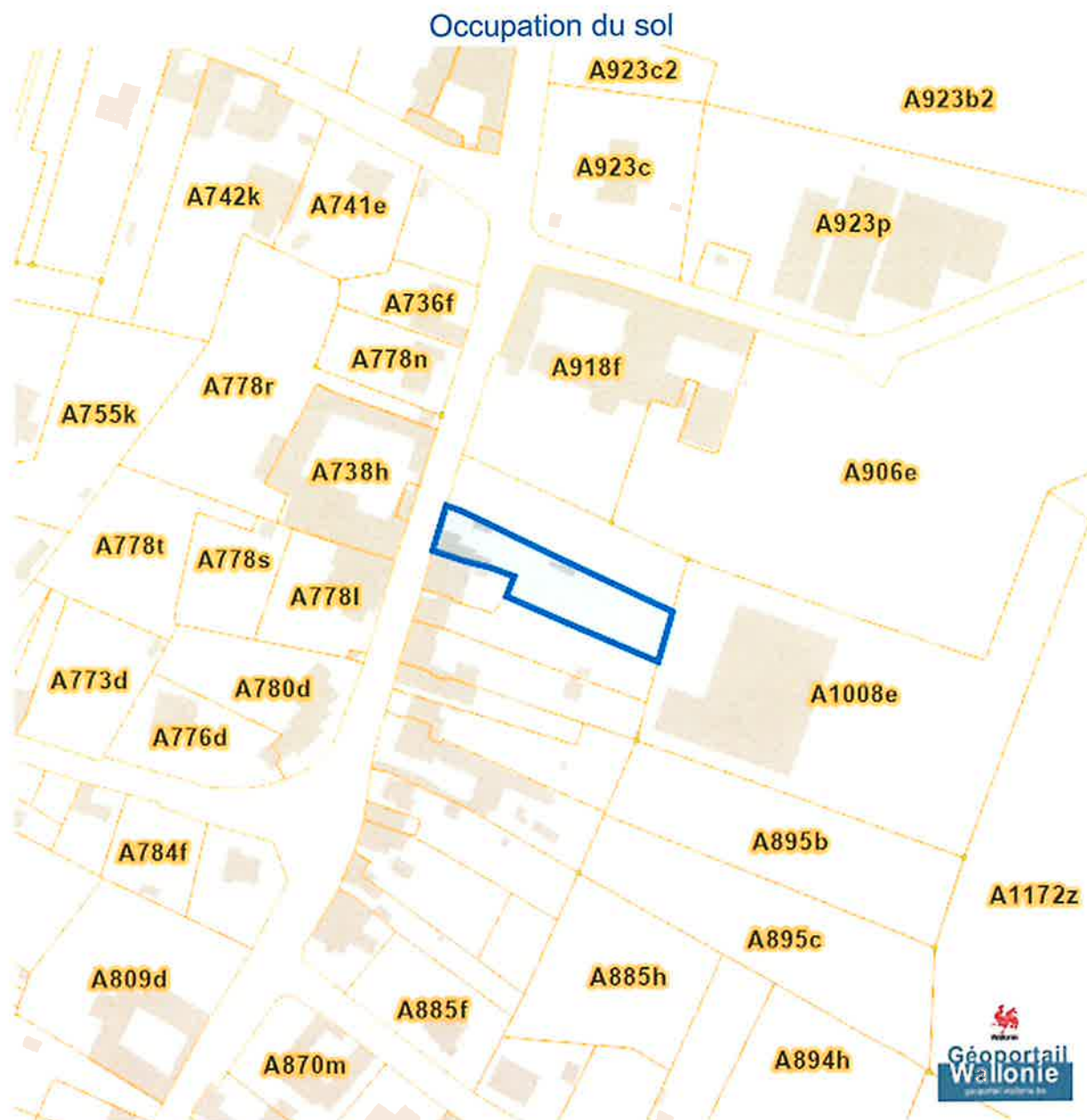




-  Zone vulnérable basée sur un risque de probabilité d'effets dangereux supérieure à E-5 et sur une distance de 100m autour du site SEVESO
-  Zone vulnérable basée sur un risque de probabilité d'effets dangereux comprise entre E-5 et E-6 et sur une distance de 200m autour du site SEVESO
-  Zone vulnérable basée sur une courbe provisoire de risque et sur une distance de 200m autour du site SEVESO
- Seuil SEVESO**
-  Petits seuils SEVESO
-  Grands seuils SEVESO
- Seuil SEVESO**
-  Petits seuils SEVESO
-  Grands seuils SEVESO

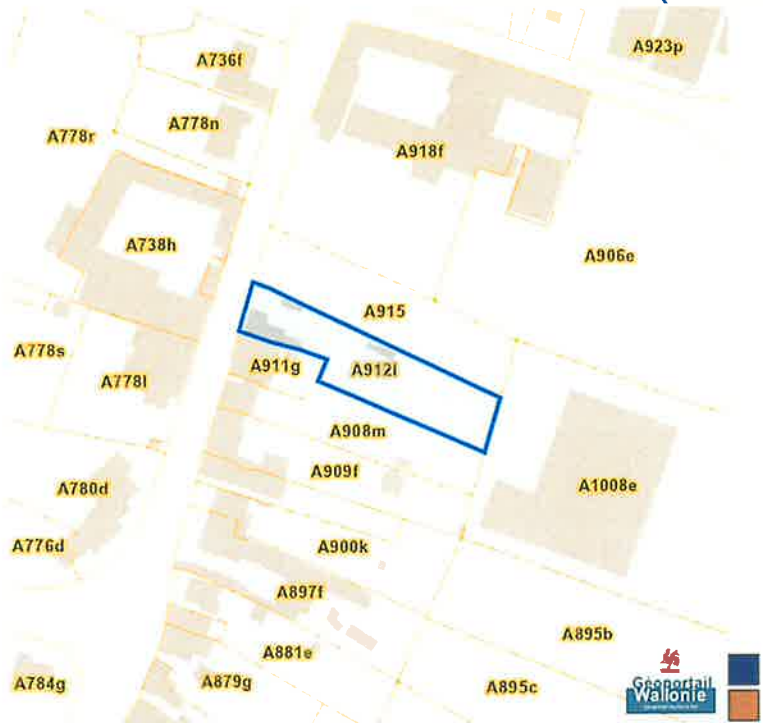
Dossier: 00-10-4815/001

Sol et sous-sol

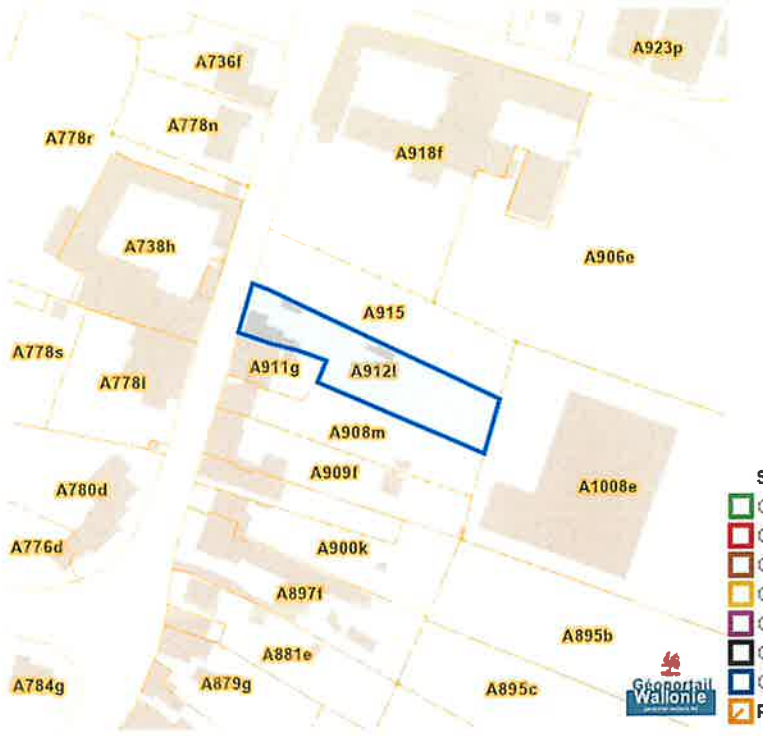


Dossier: 00-10-4815/001

Etat des sols (BDES)



Concessions minières



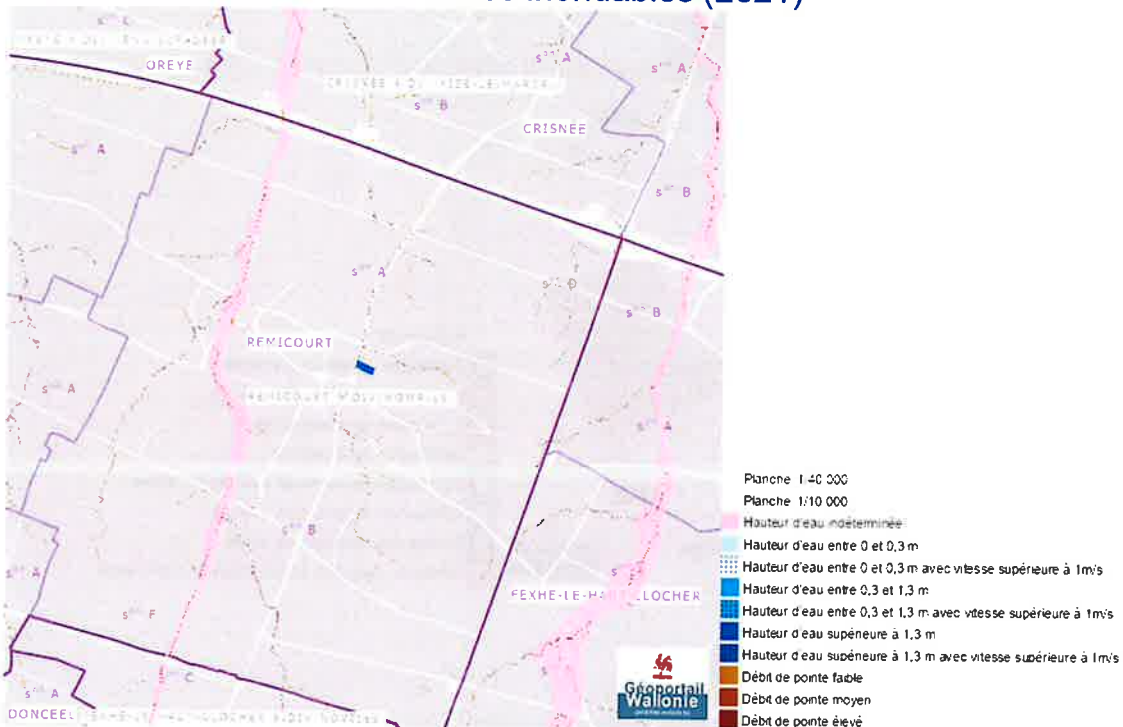
- Substances**
- Concession de mines de houille
 - Concession de mines métalliques
 - Concession de mines de fer
 - Concession de mines d'or
 - Concession de mines de schistes aluminifères
 - Concession de mines de graphite
 - Concession de mines de lignite
 - Réservoir souterrain de stockage de gaz naturel

Eau

Aléa d'inondation (2021)

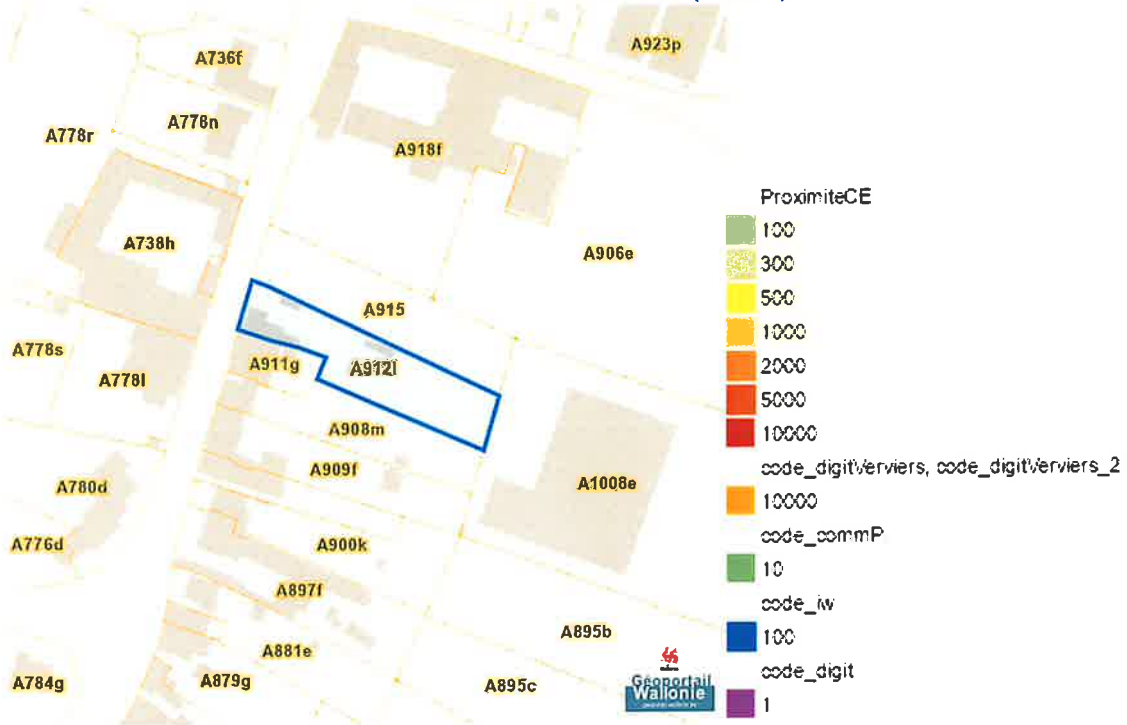


Zones inondables (2021)



Rue Michel Heyne 25, 4350 Momalle

Zones inondees (2021)

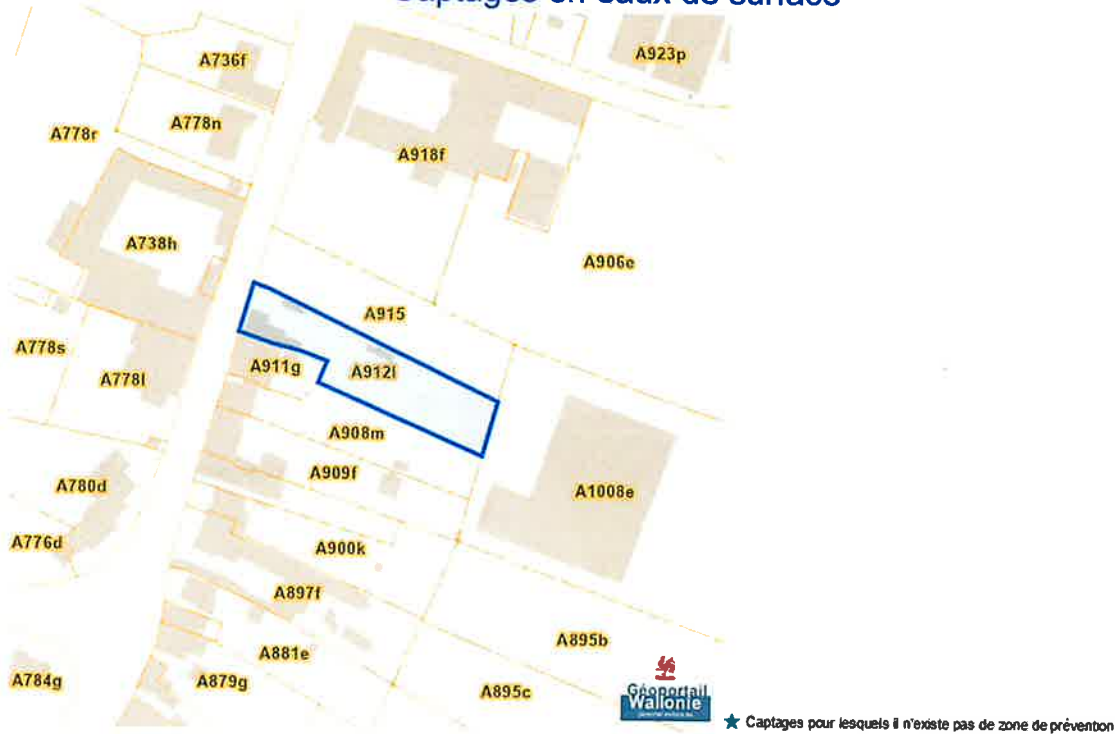


Zones inondees IDW (2021)

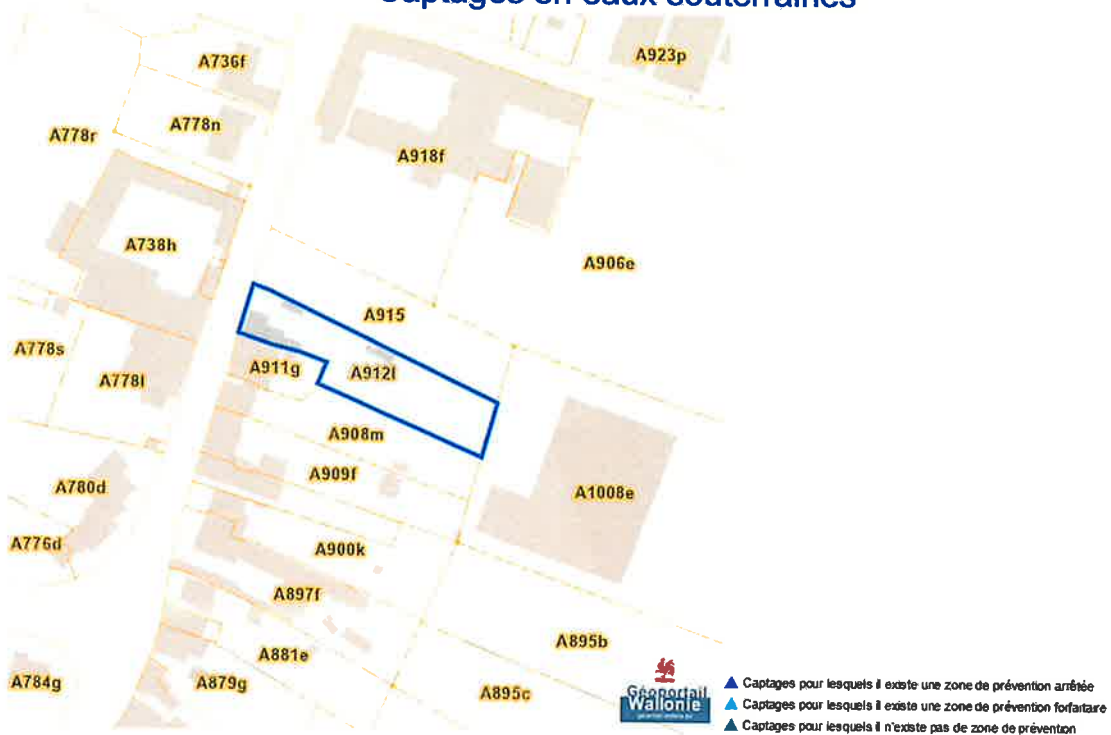


Dossier: 00-10-4815/001

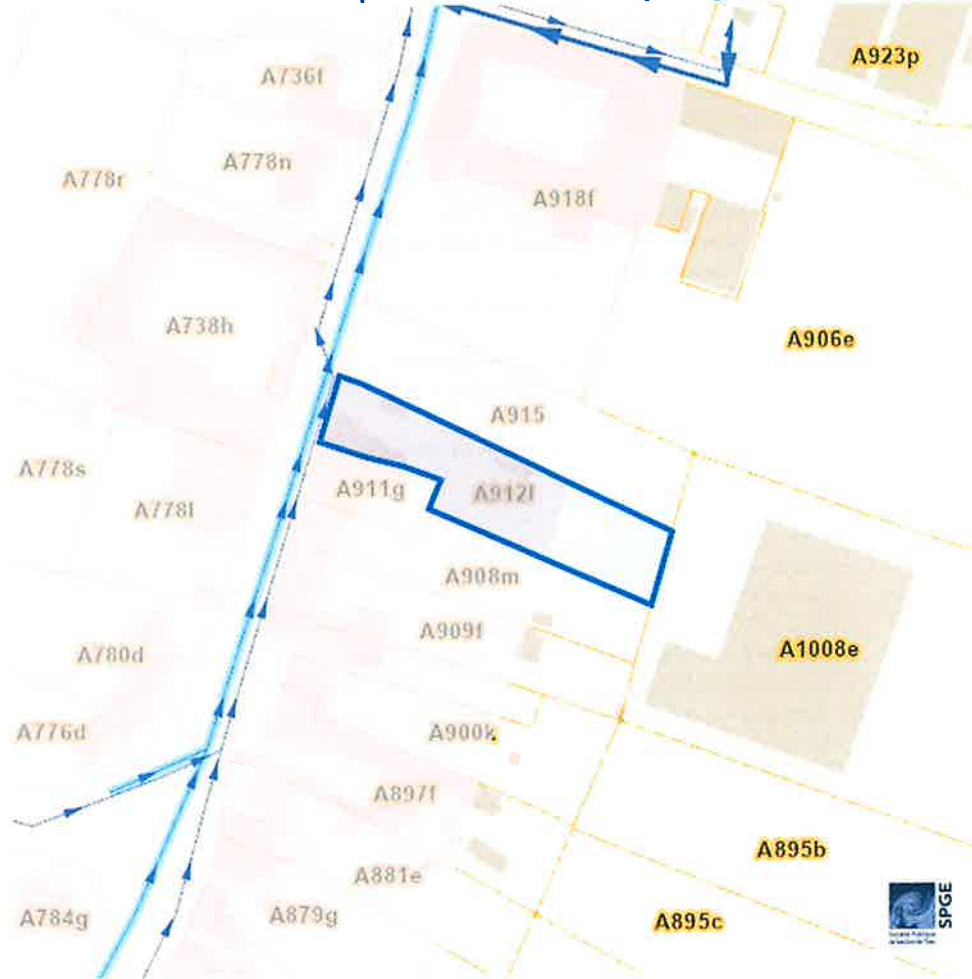
Captages en eaux de surface



Captages en eaux souterraines

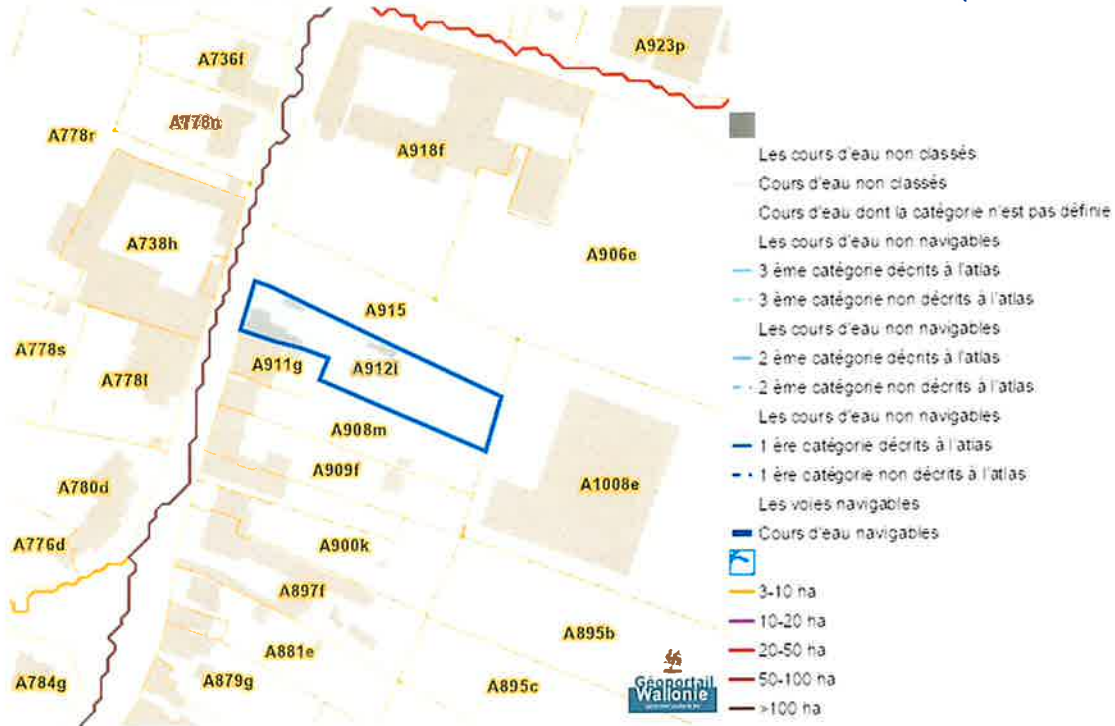


Plan d'Assainissement par Sous-bassin Hydrographique (PASH)



- Assainissement collectif
 - Collectif | Collectif (RAC), <Null>
 - Collectif hors zone urbanisable
- Assainissement autonome
 - Autonome | Autonome (RAA), <Null>
- Assainissement transitoire
 - Transitoire
- Collecteurs gravitaires
 - Collecteur gravitaire - Existant (localisation vérifiée)
 - Collecteur gravitaire - Existant (schématique, localisation à vérifier)
 - Collecteur gravitaire - En construction
 - Collecteur gravitaire - Existence à vérifier auprès commune
- Collecteurs sous pression
 - Collecteur sous pression - Existant (localisation vérifiée)
 - Collecteur sous pression - Existant (localisation à vérifier)
 - Collecteur sous pression - En construction
 - Collecteur sous pression - Existence à vérifier auprès commune
- Type de système
 - Strictement eaux usées
 - Strictement eaux claires
- Unitaire (eaux usées et claires)
 - Egout gravitaire
 - Egout gravitaire - Existant (localisation vérifiée)
 - Egout gravitaire - Existant (schématique, localisation à vérifier)
 - Egout gravitaire - En construction
 - Egout gravitaire - Existence à vérifier auprès commune
 - Egout sous pression
 - Egout sous pression - Existant (localisation vérifiée)
 - Egout sous pression - Existant (schématique, localisation à vérifier)
 - Egout sous pression - En construction
 - Egout sous pression - Existence à vérifier auprès commune
- SP assainissement
 - Existant
 - En construction
 - A réaliser
- SP démergement
 - Existant
 - En construction
 - A réaliser
- Publiques
 - Existant
 - En construction
 - A réaliser
 - A déclasser
- Hors Wallonie

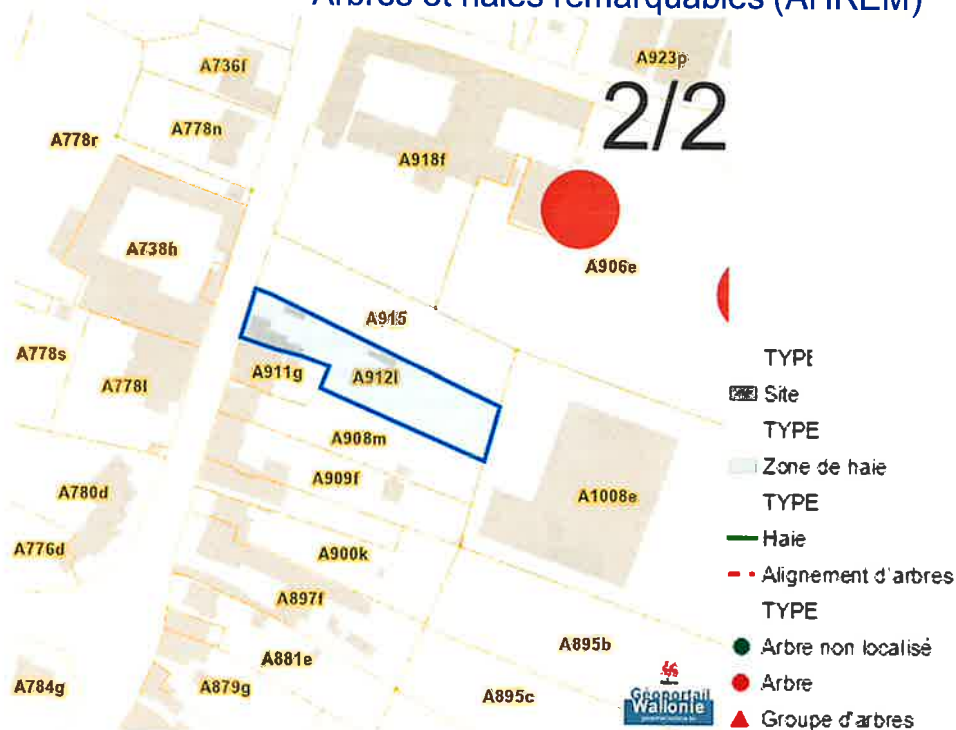
Axes de ruissellement concentré et données associées (LIDAXES)



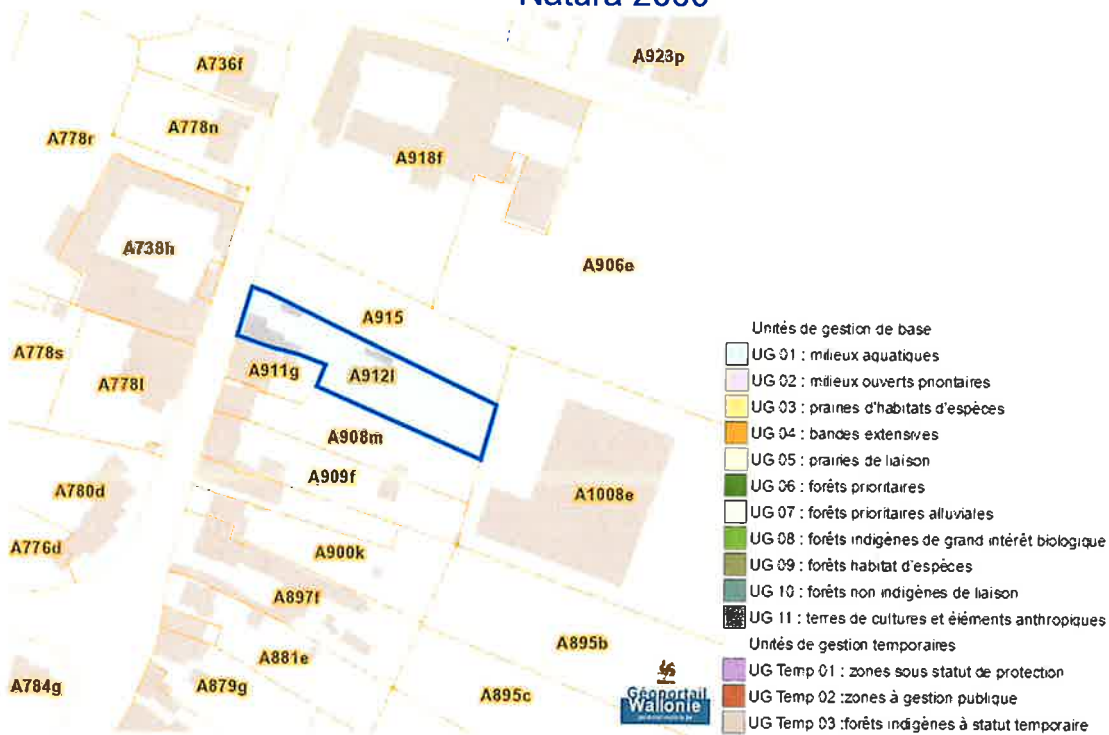
Dossier: 00-10-4815/001

Nature

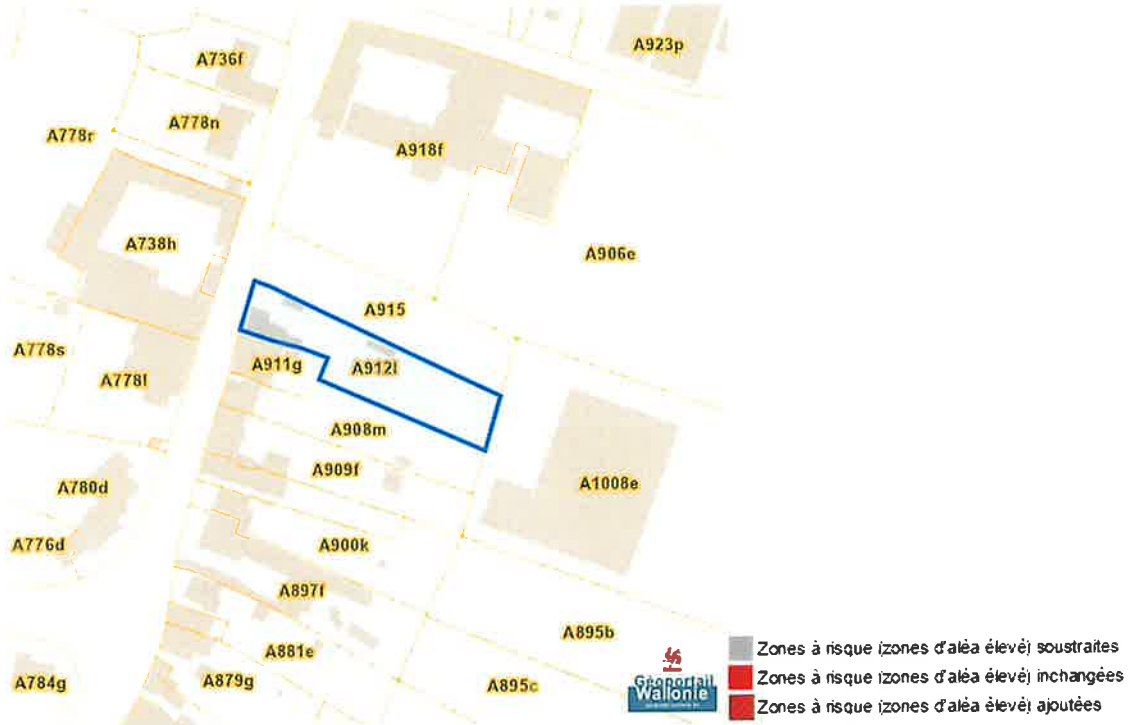
Arbres et haies remarquables (AHREM)



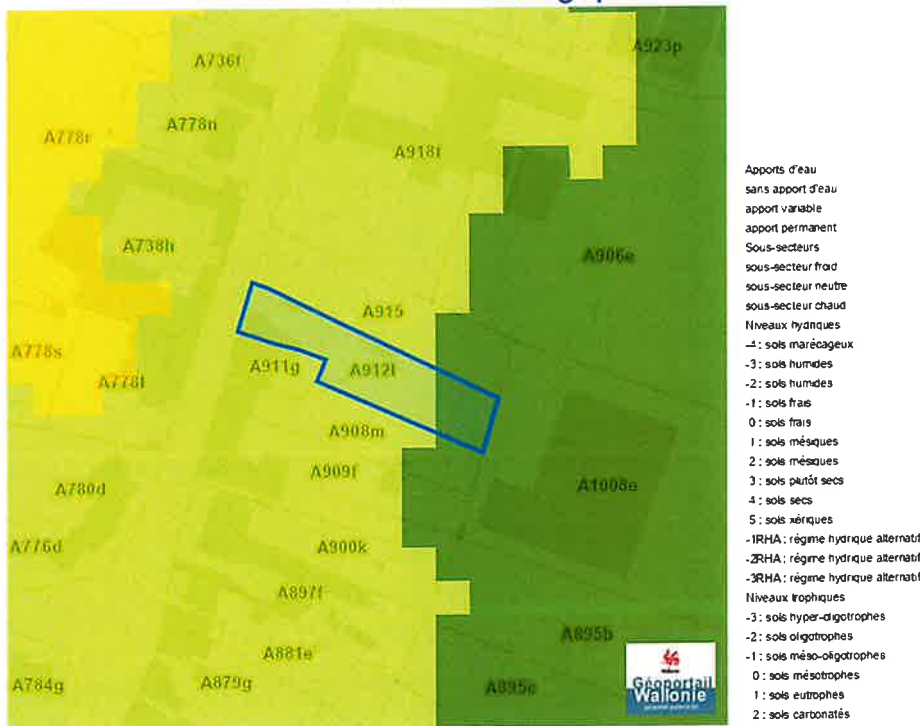
Natura 2000



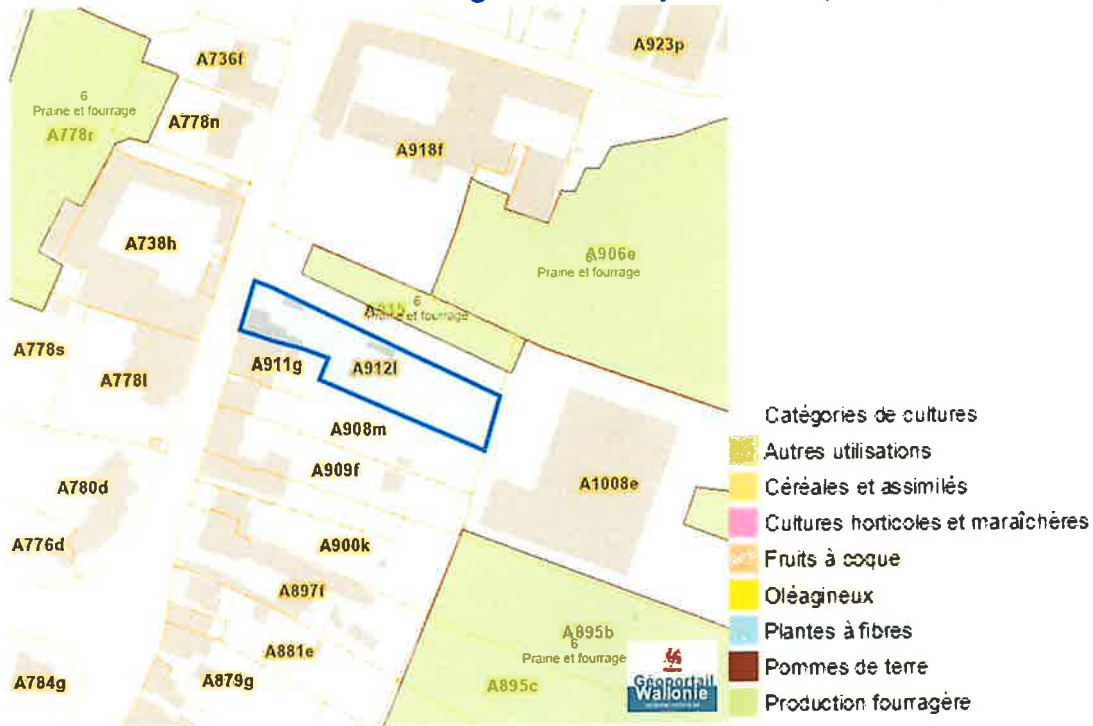
Loi sur le contrat d'assurance terrestre



Fichier écologique des essences



Parcellaire agricole anonyme 2019 (SIGEC)

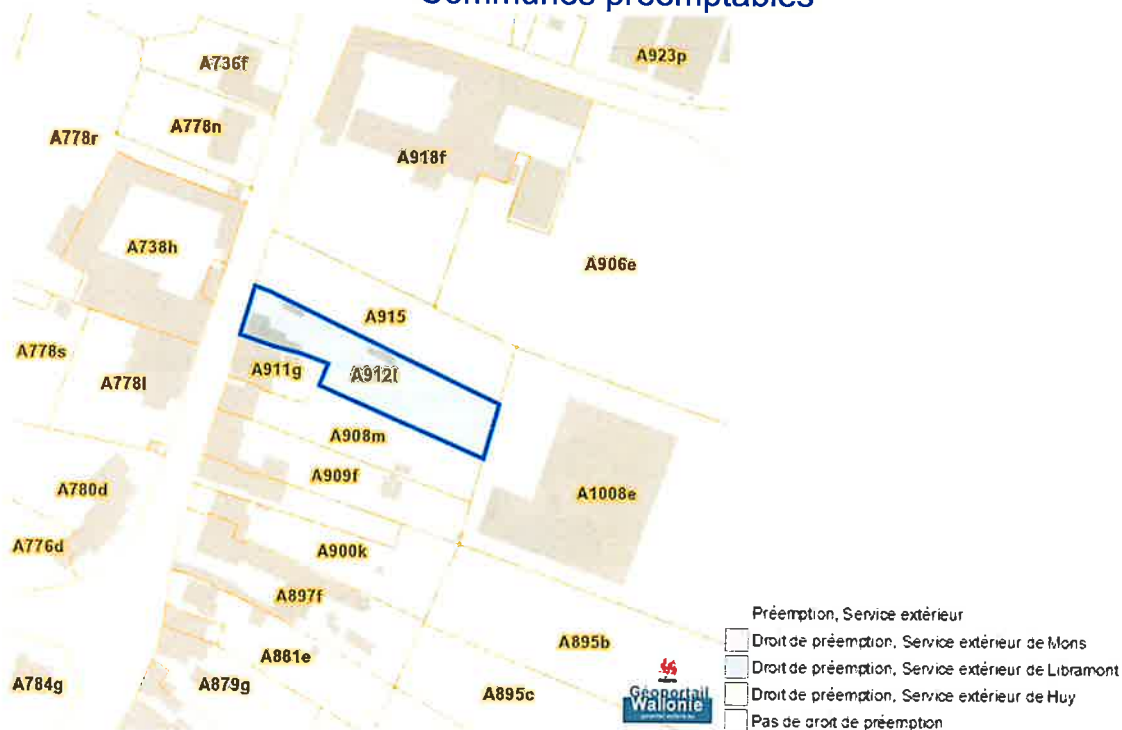


Parcellaire agricole anonyme 2022 (SIGEC)

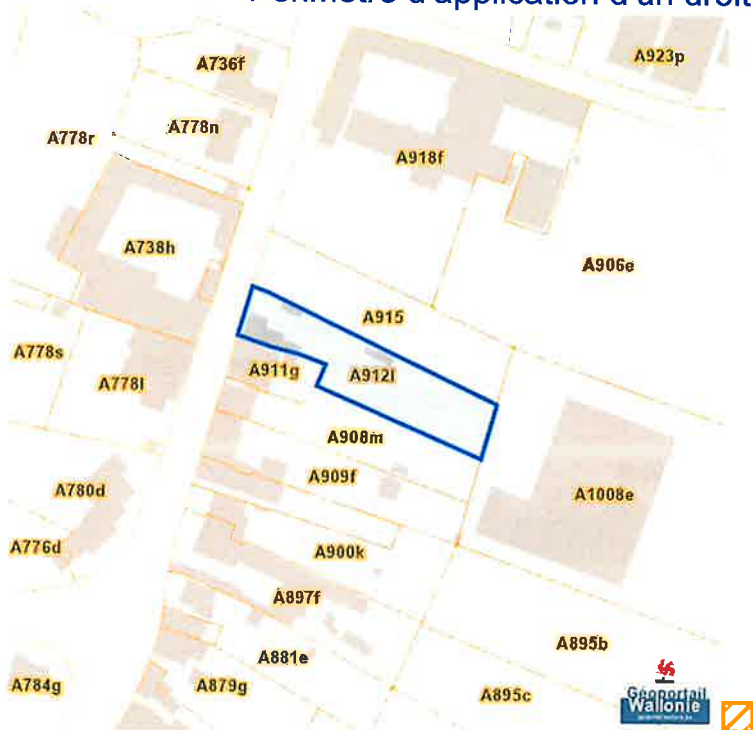


Droit de préemption

Communes préemptibles



Périmètre d'application d'un droit de préemption



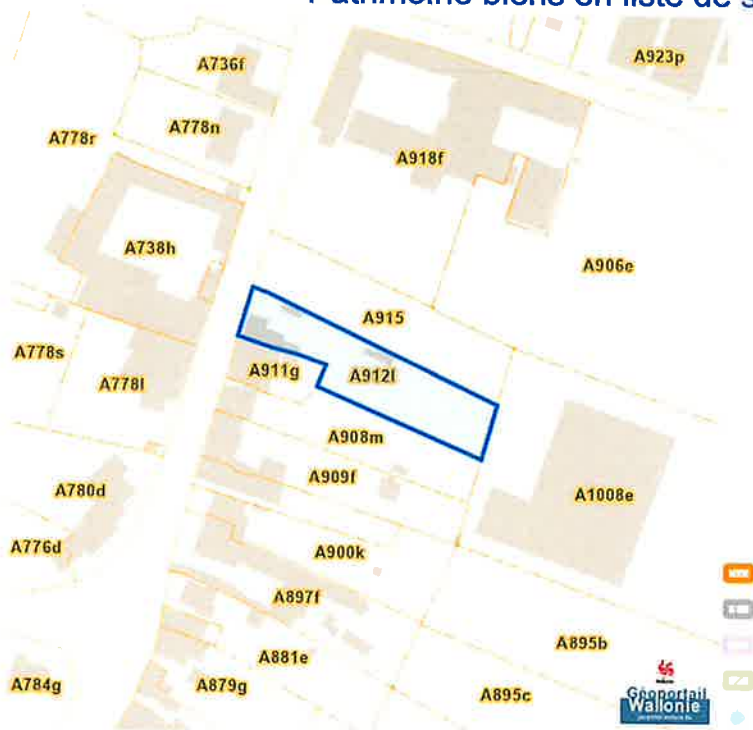
Dossier: 00-10-4815/001

Dossier: 00-10-4815/001

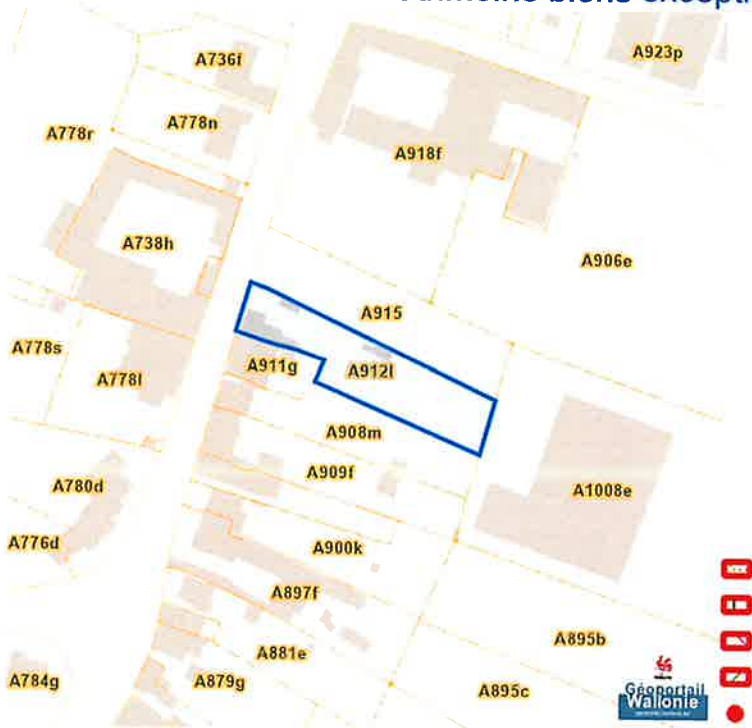
Document: DC à la carte - WALFRA - DC
Cartes: 07/11/2025 - 7gmz65x46ka3qcmuwns30le3y8batptmu8hzmpmv

Patrimoine immobilier

Patrimoine biens en liste de sauvegarde



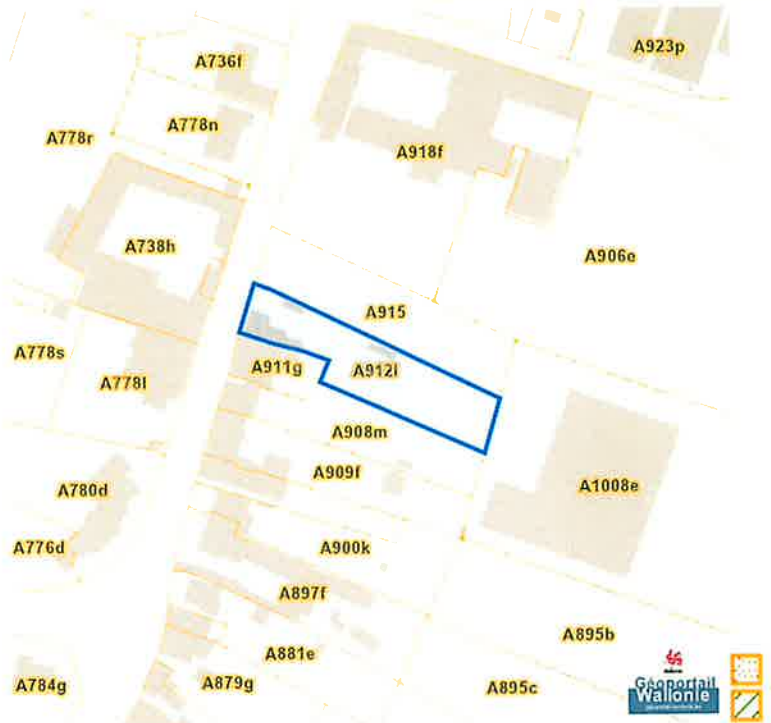
Patrimoine biens exceptionnels



Dossier: 00-10-4815/001

Rue Michel Heyne 25, 4350 Momalle

Patrimoine biens mondiaux

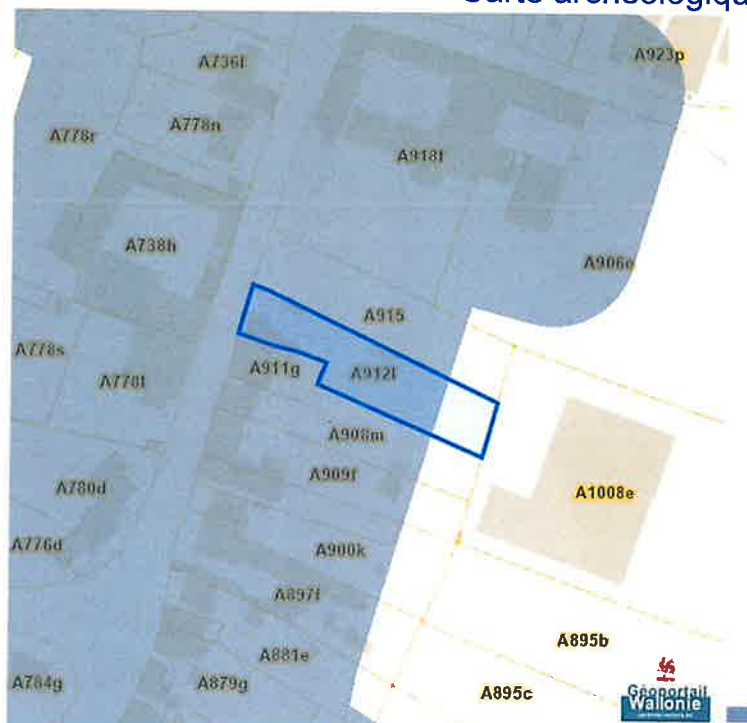


Patrimoine biens classés et zones de protection

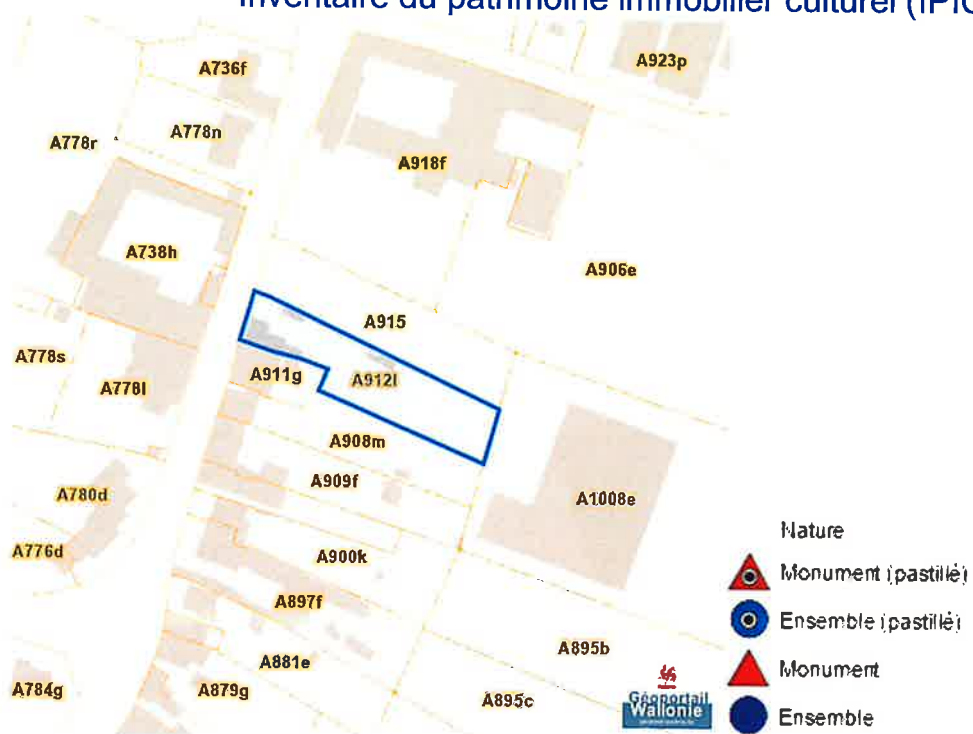


Dossier: 00-10-4815/001

Carte archéologique



Inventaire du patrimoine immobilier culturel (IPIC)



Dossier: 00-10-4815/001

