

DC à la carte



Rue Picard 6, 6111 Landelies
52037B0130/00M000

Lieu
Environs
Cadastre
Plan régional
Amenagement du territoire
Sol et sous-sol
Eau
Droit de préemption
Patrimoine immobilier
Cartes historiques

Dossier: 24-00-0291/003

Lieu



Dossier: 24-00-0291/003

Environs



Cadastre

Situation la plus récente



eservices.minfin.fgov.be

Dossier: 24-00-0291/003

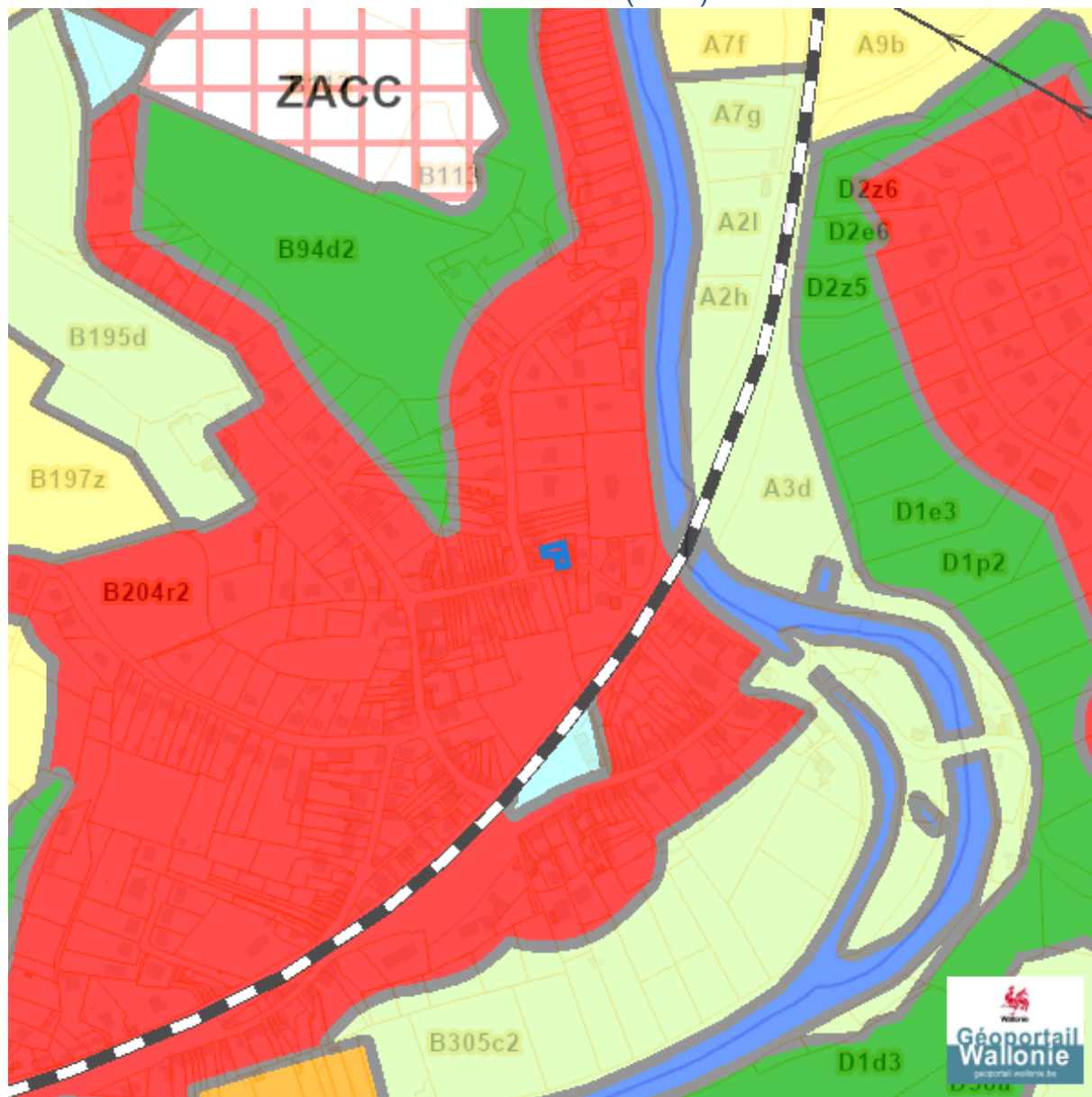
Situation fiscale



eservices.minfin.fgov.be

Plan régional

Plan de secteur (PDS)

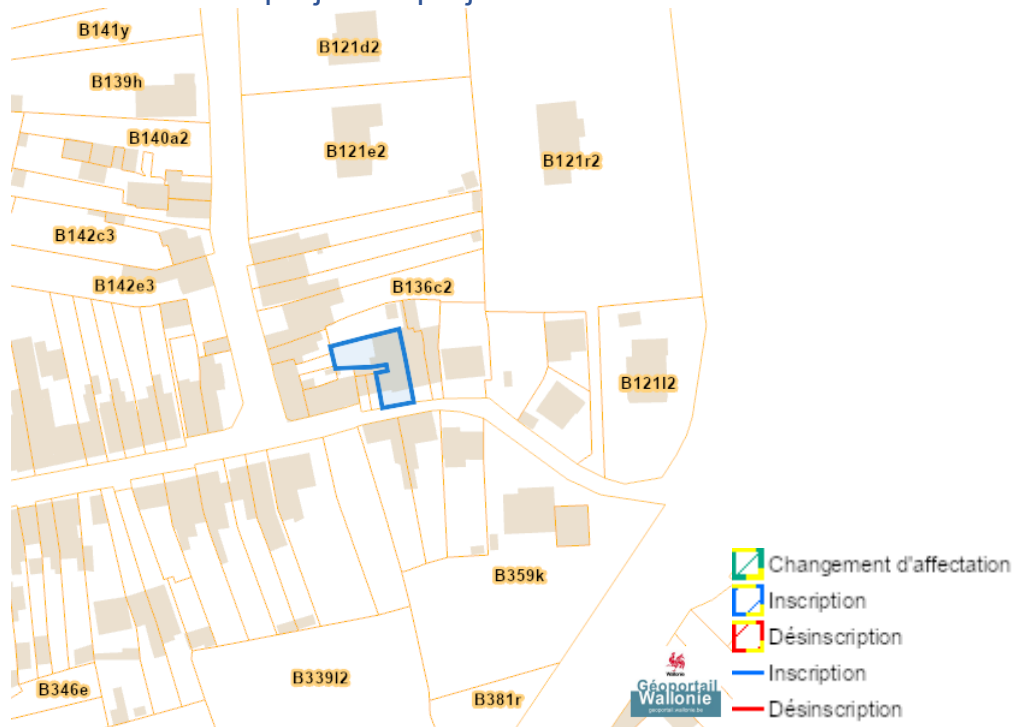


Rue Picard 6, 6111 Landelies

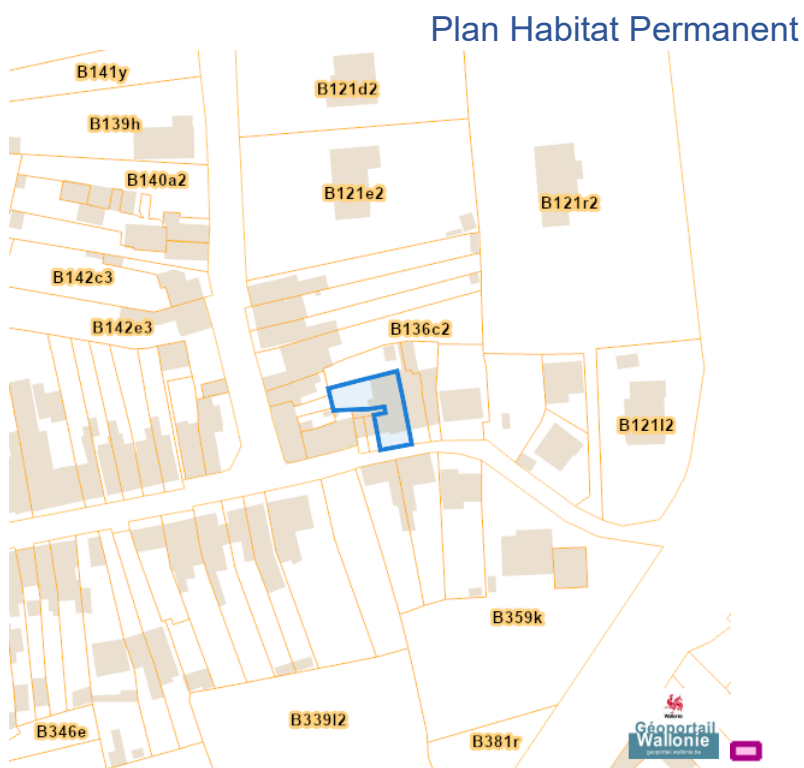
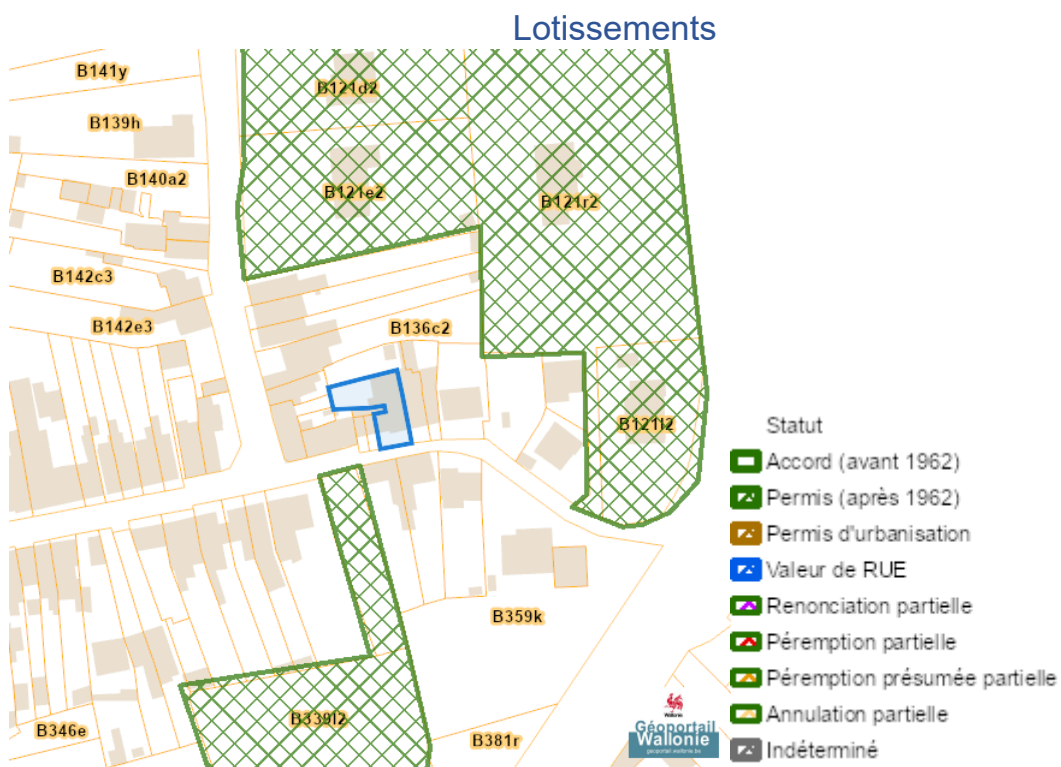
	Habitat
	Habitat à caractère rural
	Habitat vert
	Services publics et équipements communautaires
	Centre d'enfouissement technique
	Centre d'enfouissement technique désaffecté
	Loisirs
	Servitude particulière
	Activité économique mixte
	Activité économique industrielle
	Activité économique spécifique Agro-Economique
	Activité économique spécifique Grande Distribution
	Activité économique spécifique Risque majeur
	Dépendances d'extraction
	Extraction à destination agricole
	Extraction à destination forestière
	Extraction à destination espaces verts
	Extraction à destination zone naturelle
	Aménagement communal concerté
	Aménagement communal concerté à caractère économique
	Enjeu communal
	Enjeu régional
	Agricole
	Forestière
	Espaces verts
	Naturelle
	Parc
	Eau
	Non affectée ("zone blanche")

Dossier: 24-00-0291/003

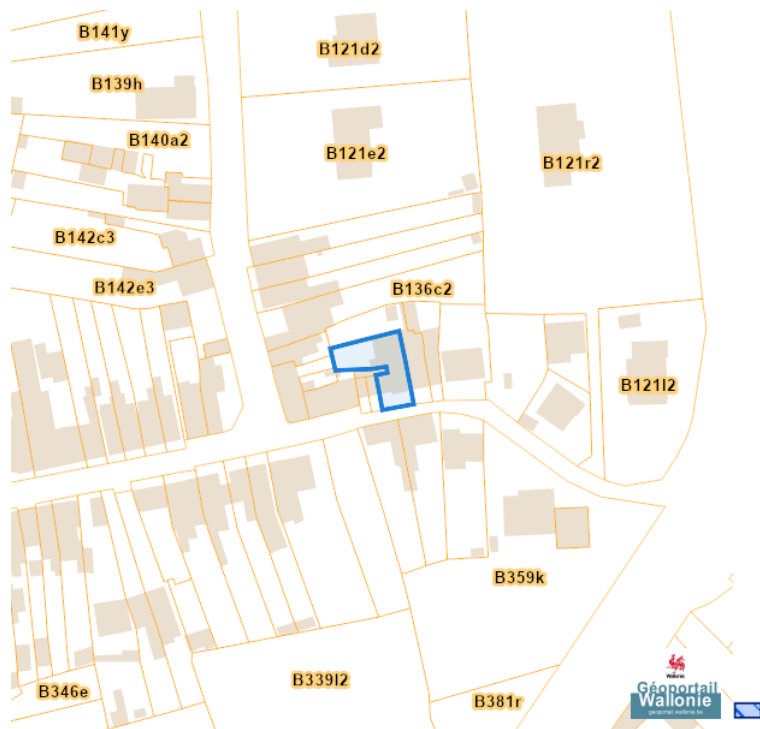
Avant-projets et projets de modification du Plan du Secteur



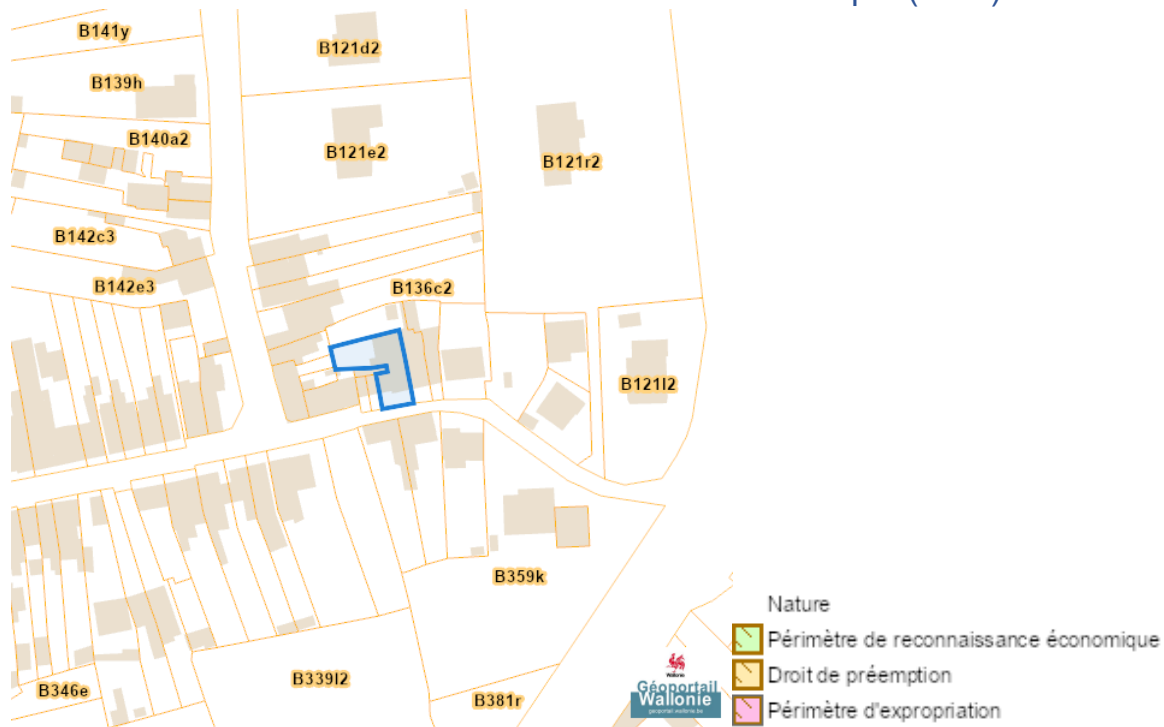
Aménagement du territoire



Périmètres de remembrement urbain (PRU)

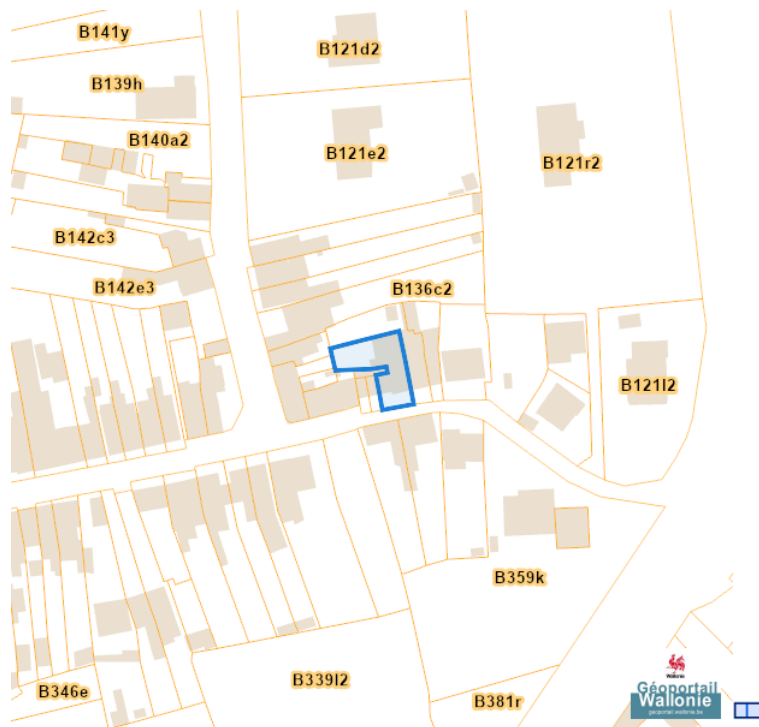


Périmètres de reconnaissance économique (PRE)

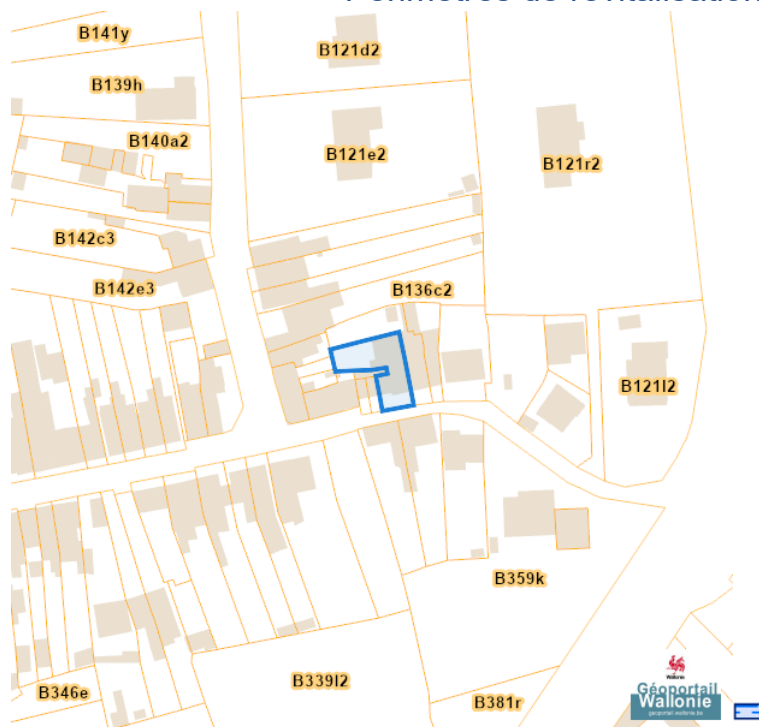


Rue Picard 6, 6111 Landelies

Périmètres de rénovation urbaine



Périmètres de revitalisation urbaine



Dossier: 24-00-0291/003

Rue Picard 6, 6111 Landelies

Schéma d'Orientation Local (SOL)

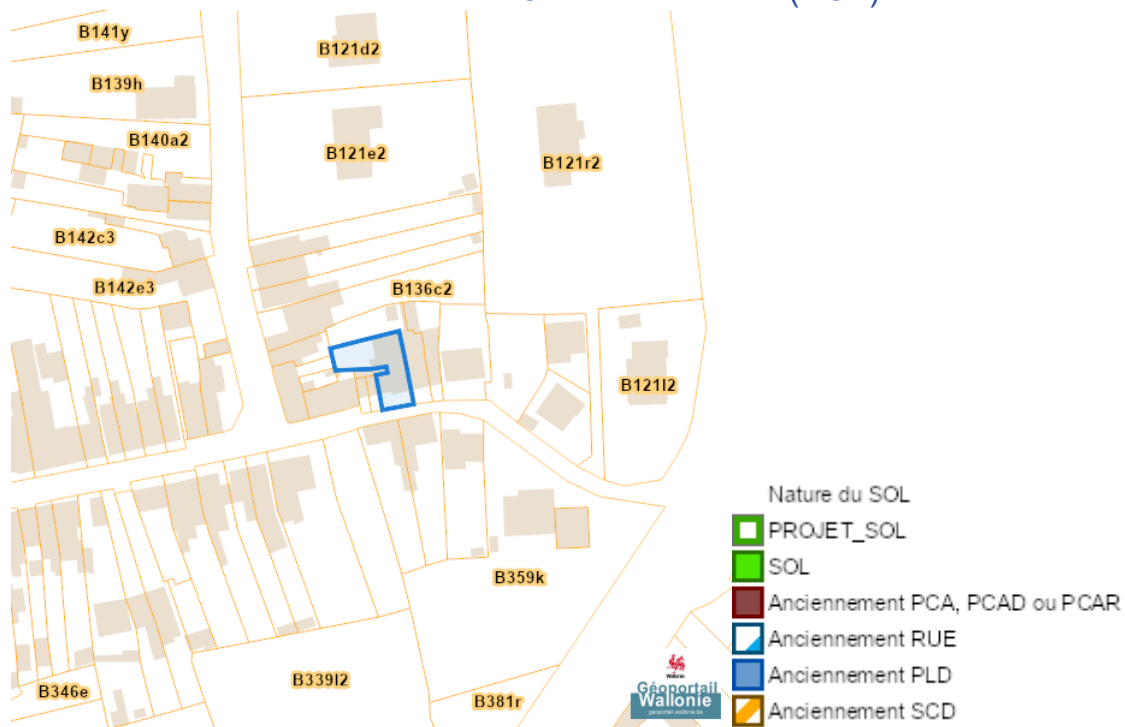
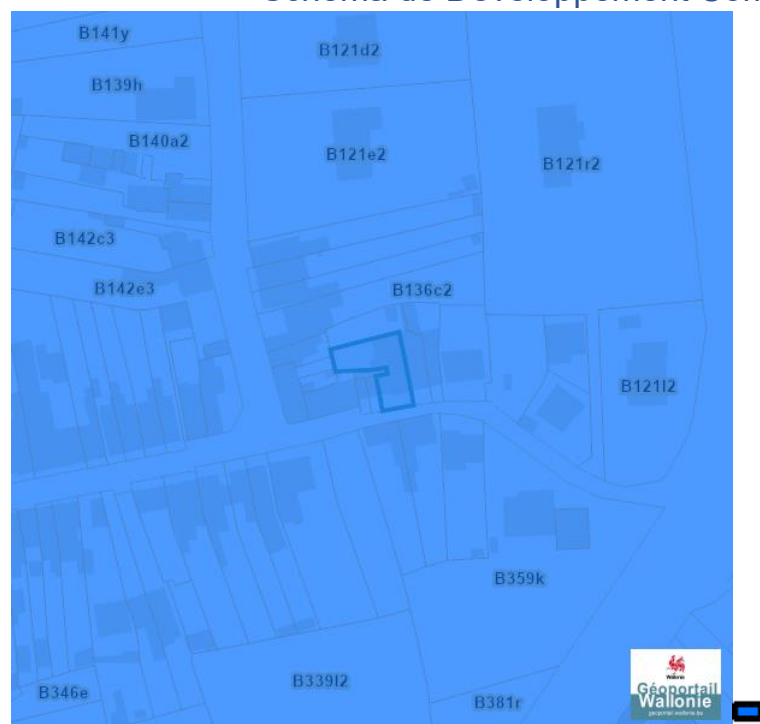
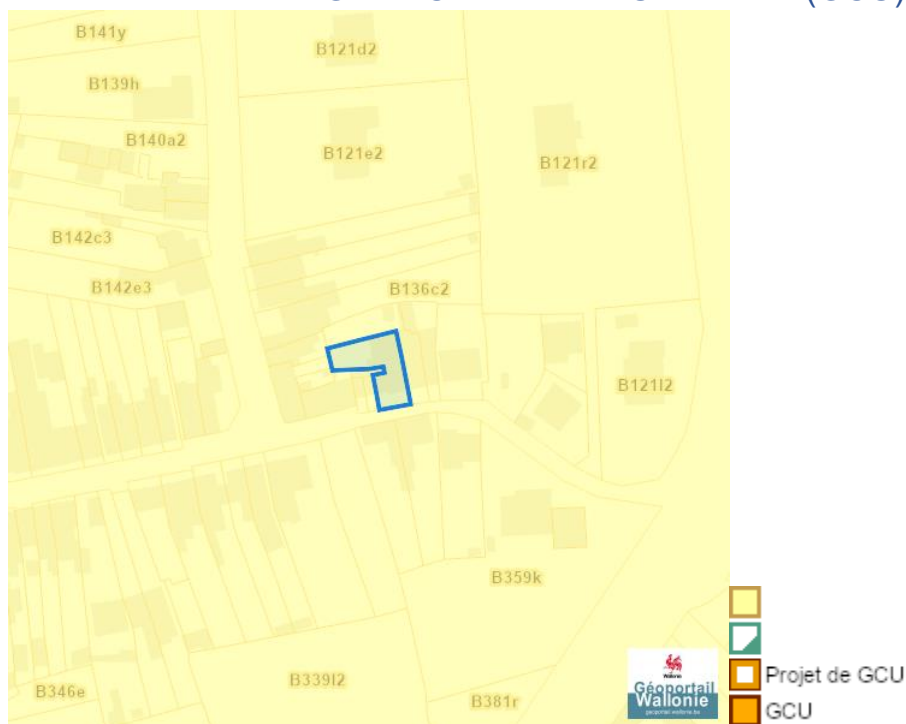


Schéma de Développement Communal (SDC)

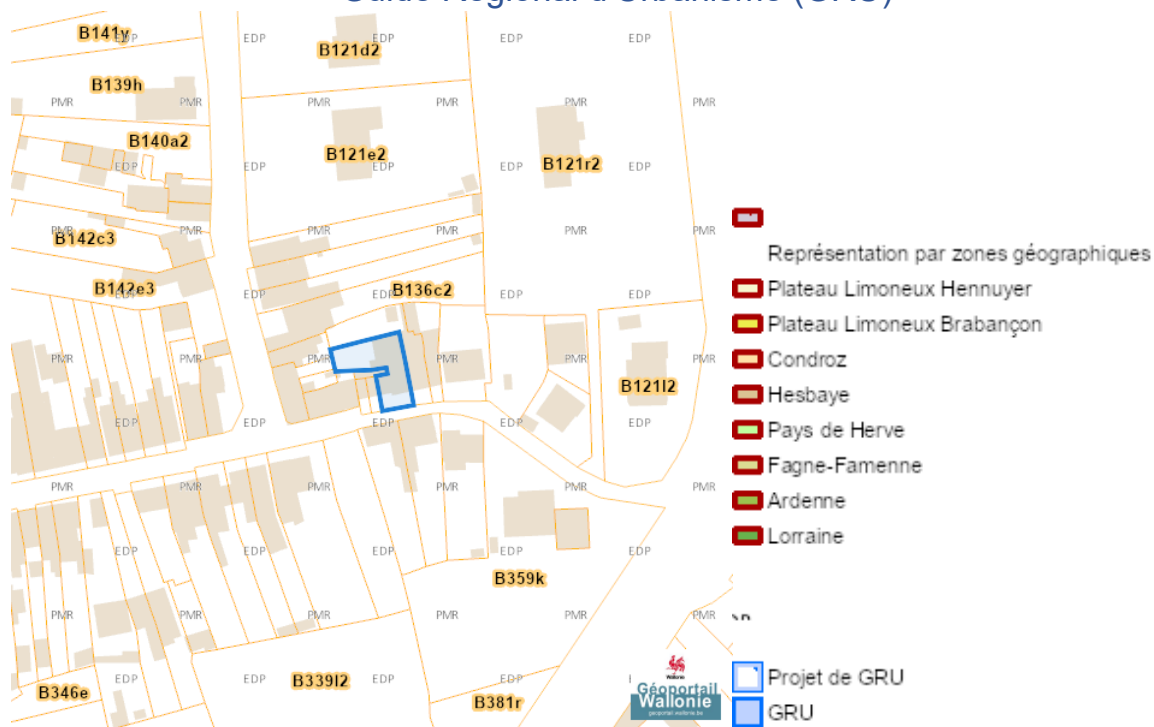


Dossier: 24-00-0291/003

Guide Communal d'Urbanisme (GCU)

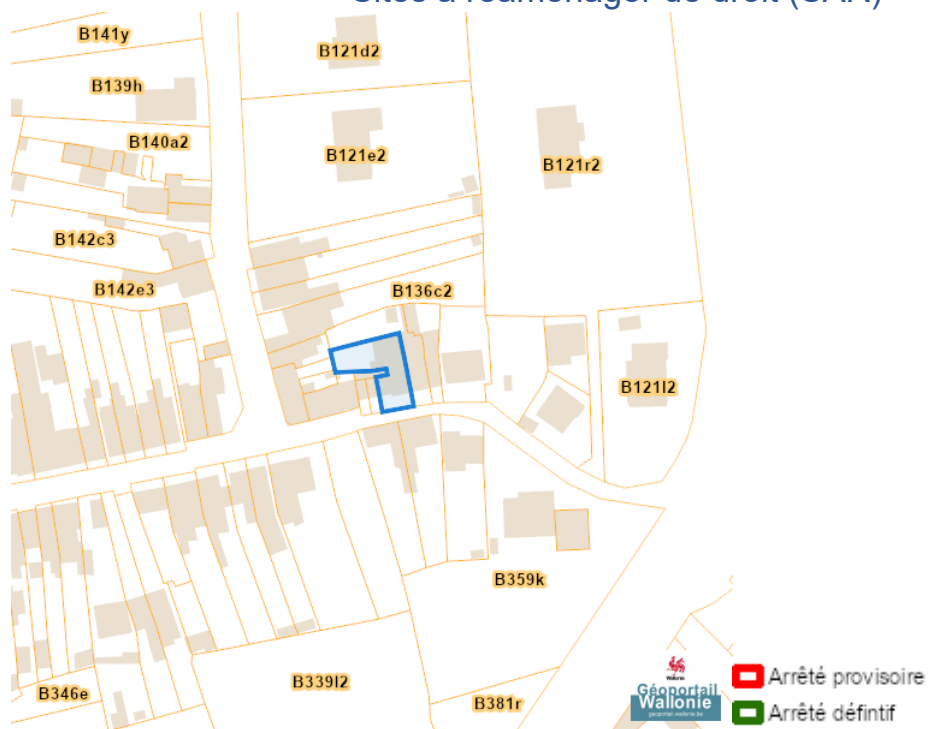


Guide Régional d'Urbanisme (GRU)

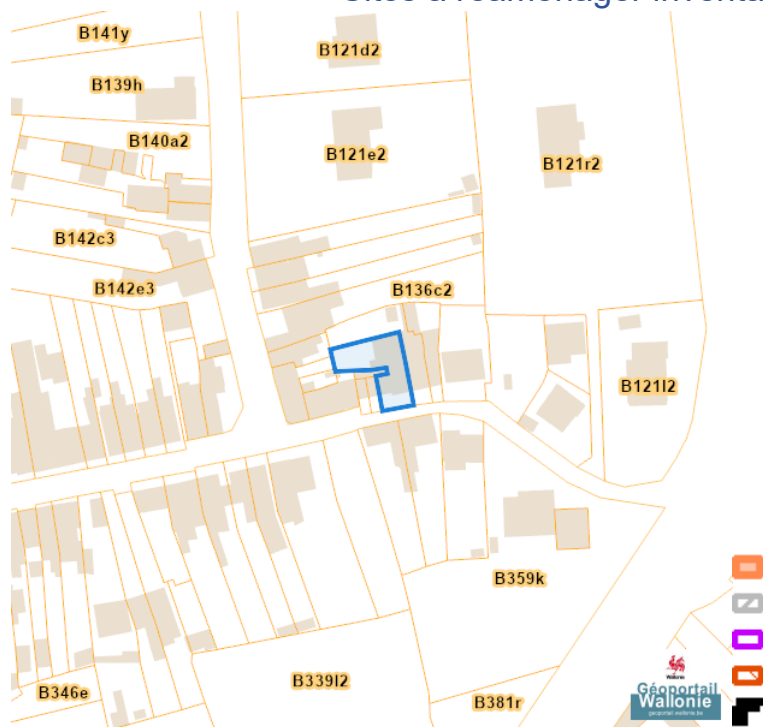


Rue Picard 6, 6111 Landelies

Sites à réaménager de droit (SAR)



Sites à réaménager inventaire (ISA)



Dossier: 24-00-0291/003

Taxation des bénéfices résultant d'une révision du plan de secteur

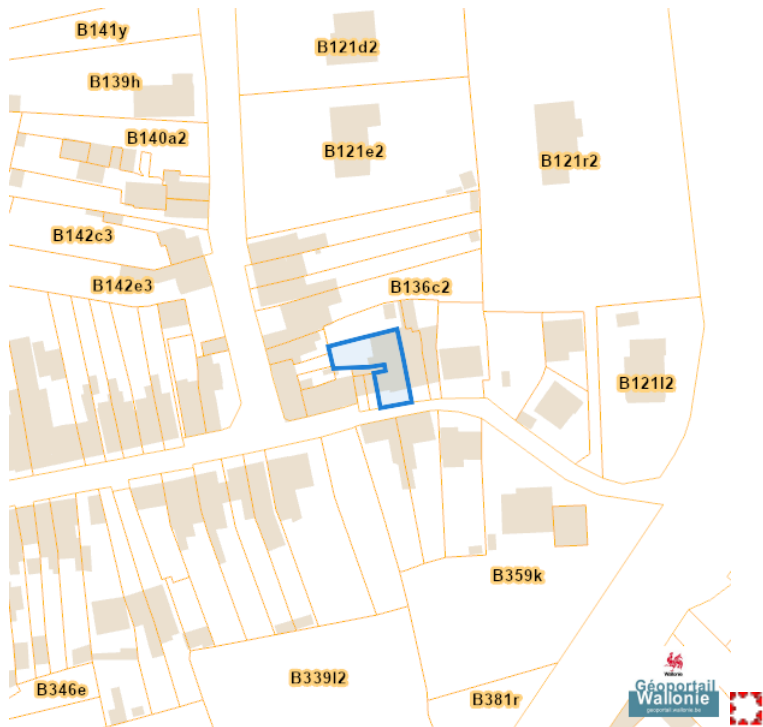
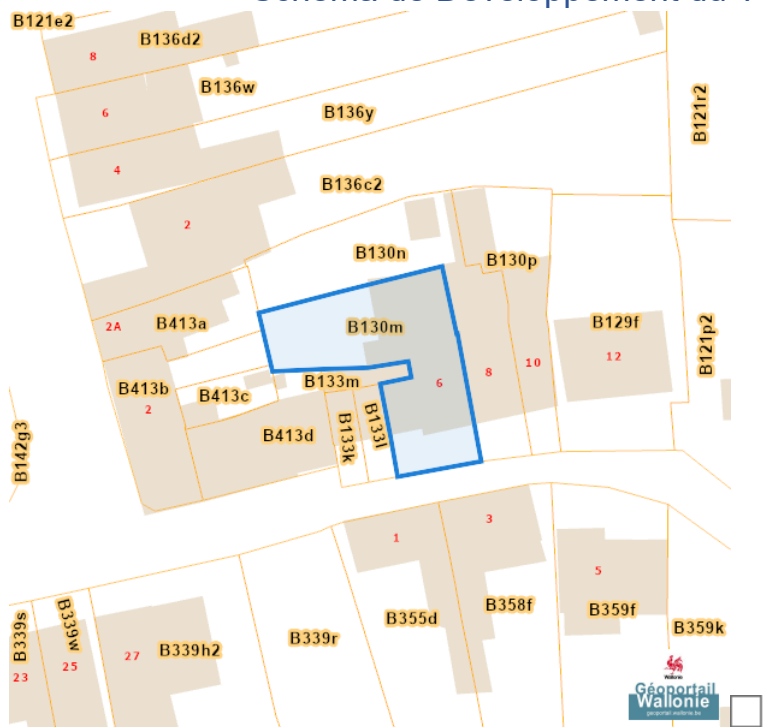
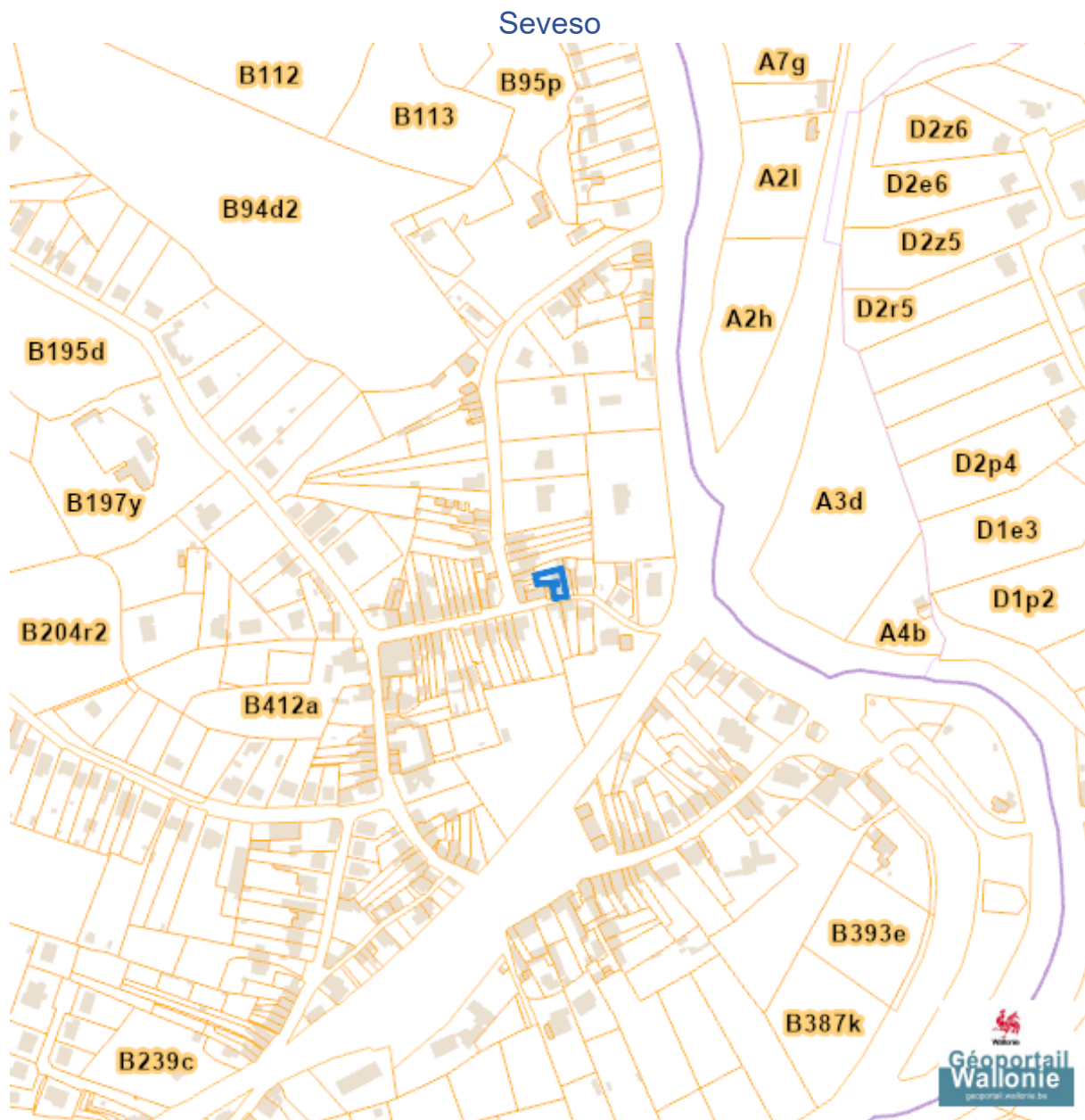









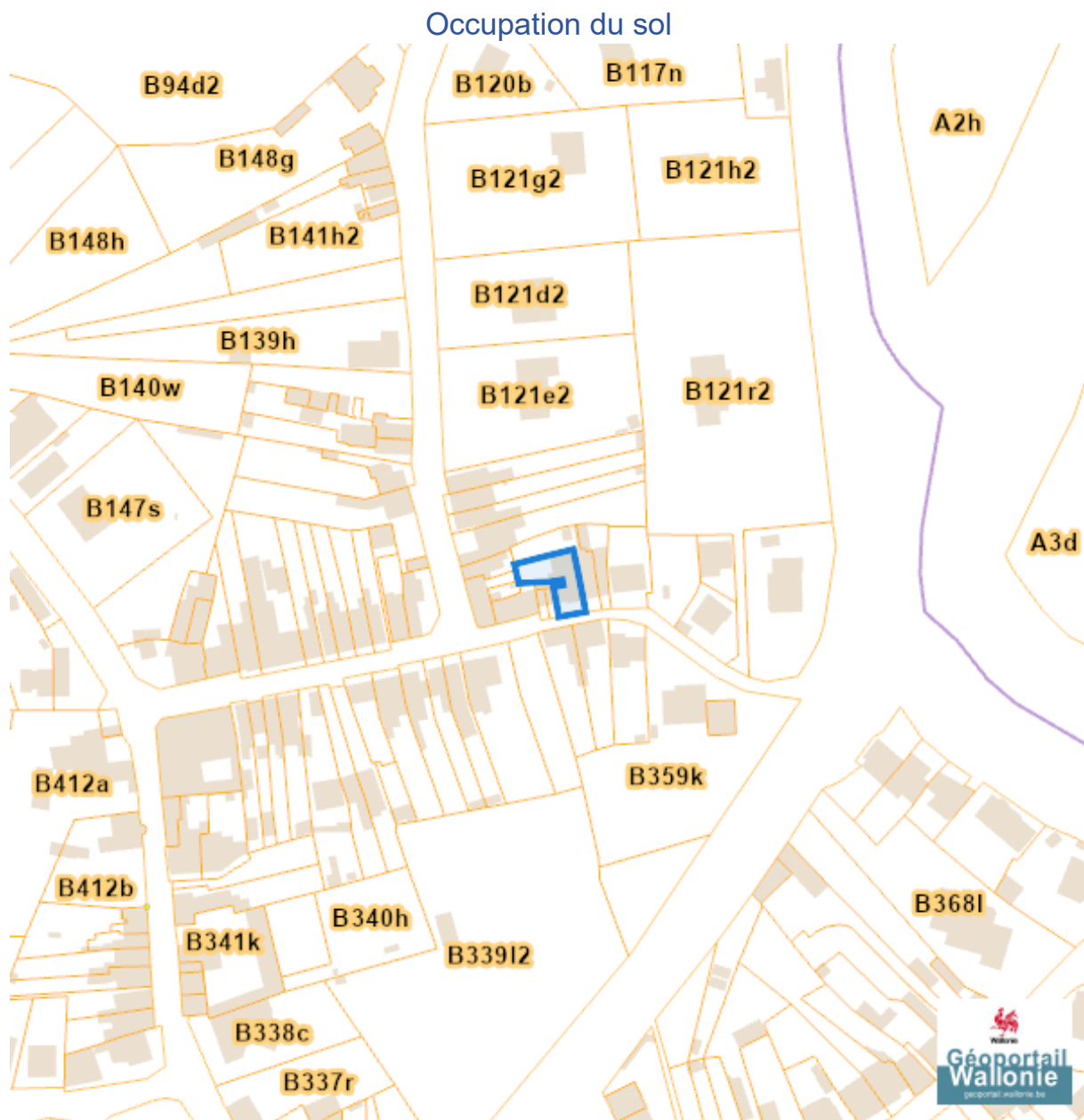
Schéma de Développement du Territoire (SDT)



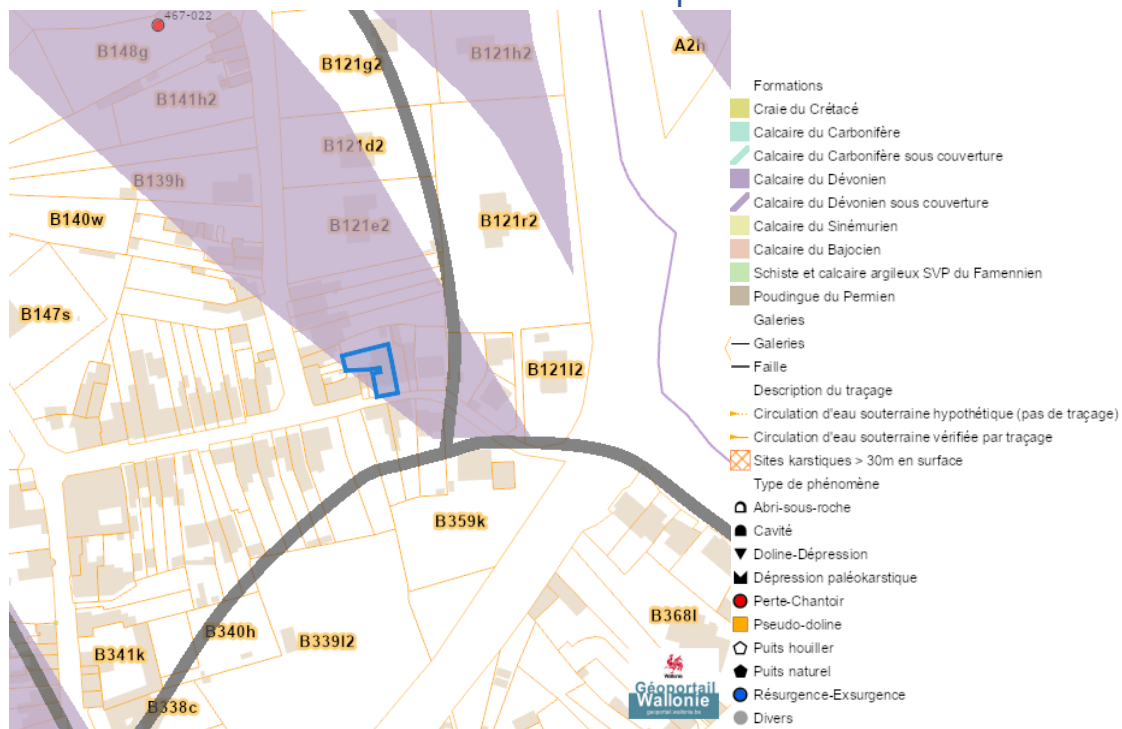


-  Zone vulnérable basée sur un risque de probabilité d'effets dangereux supérieure à E-5 et sur une distance de 100m autour du site SEVESO
-  Zone vulnérable basée sur un risque de probabilité d'effets dangereux comprise entre E-5 et E-6 et sur une distance de 200m autour du site SEVESO
-  Zone vulnérable basée sur une courbe provisoire de risque et sur une distance de 200m autour du site SEVESO
- Seuil SEVESO
-  Petits seuils SEVESO
-  Grands seuils SEVESO
- Seuil SEVESO
-  Petits seuils SEVESO
-  Grands seuils SEVESO

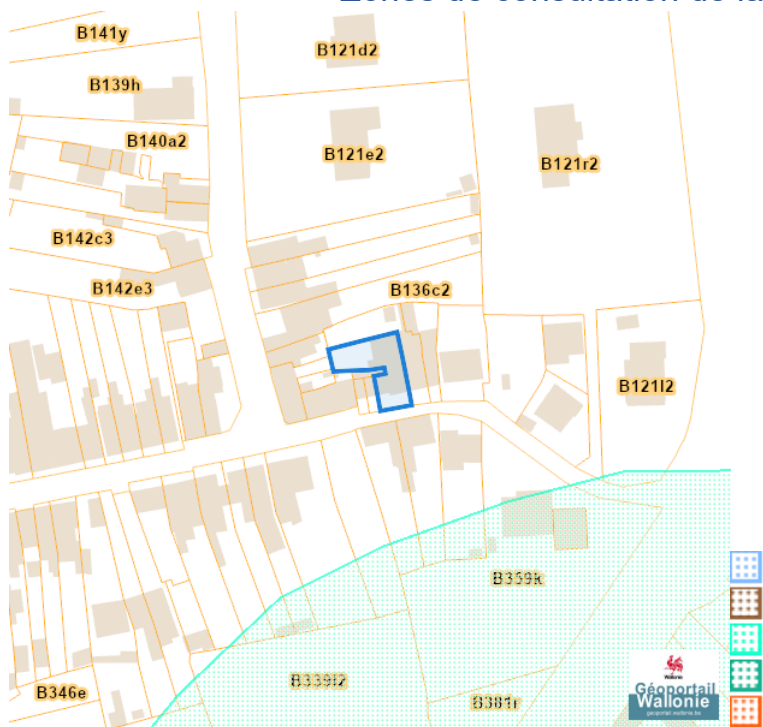
Sol et sous-sol



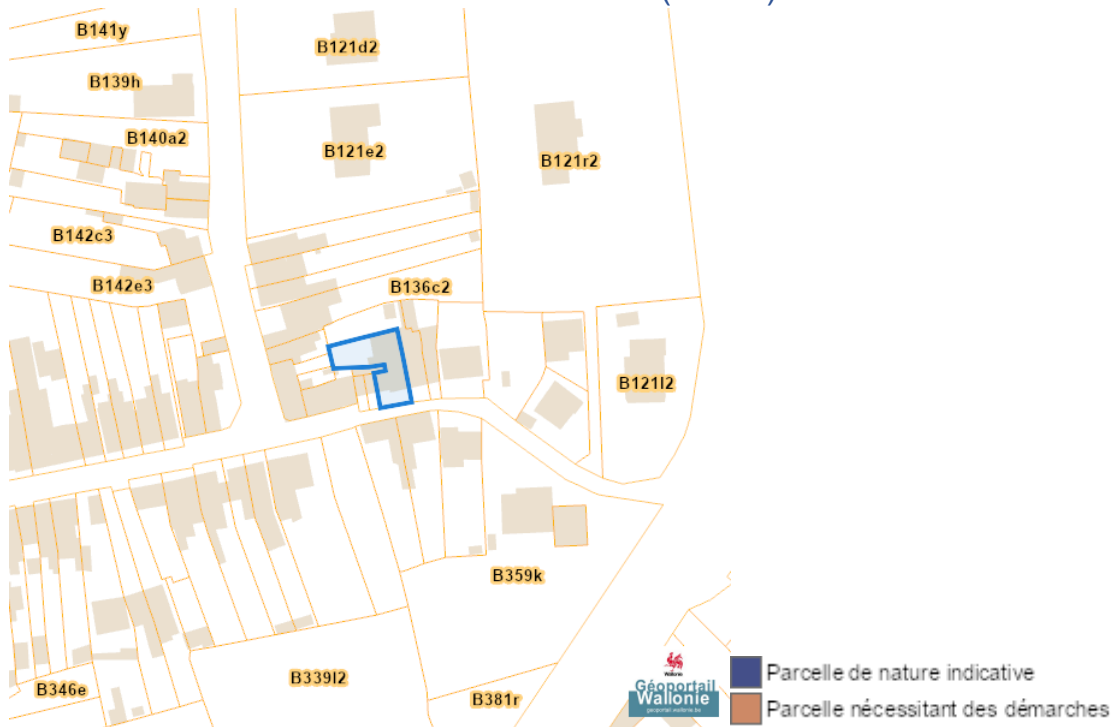
Sites Karstiques



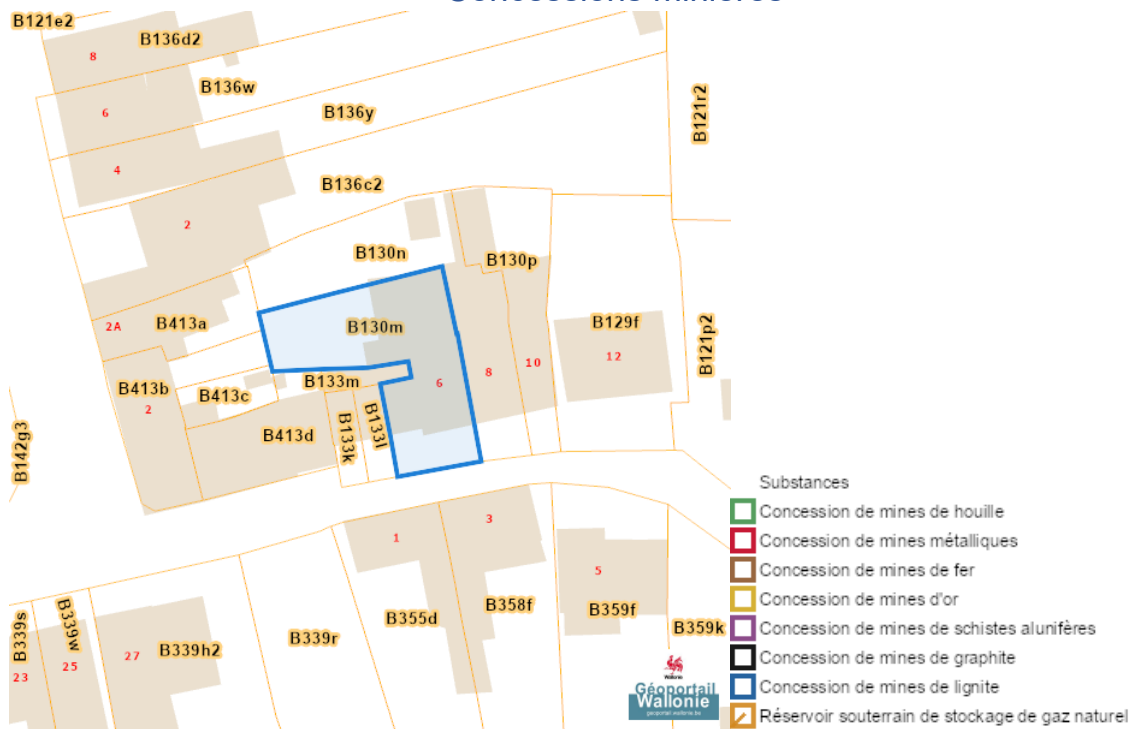
Zones de consultation de la DRIGM



Etat des sols (BDES)

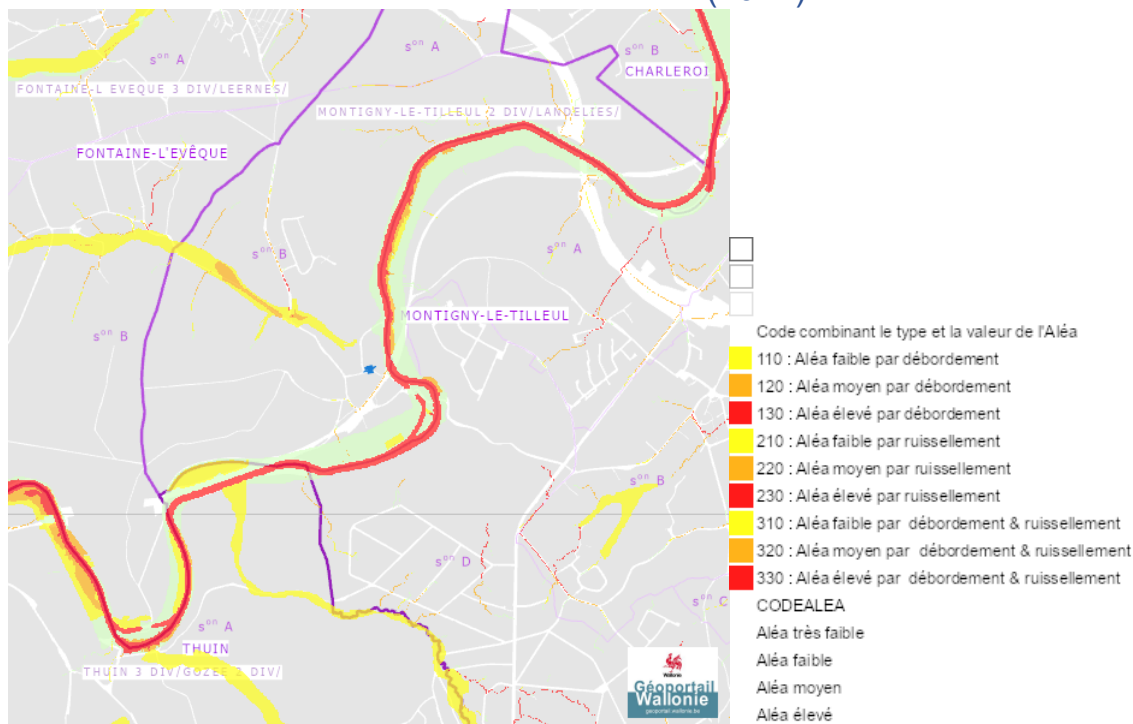


Concessions minières

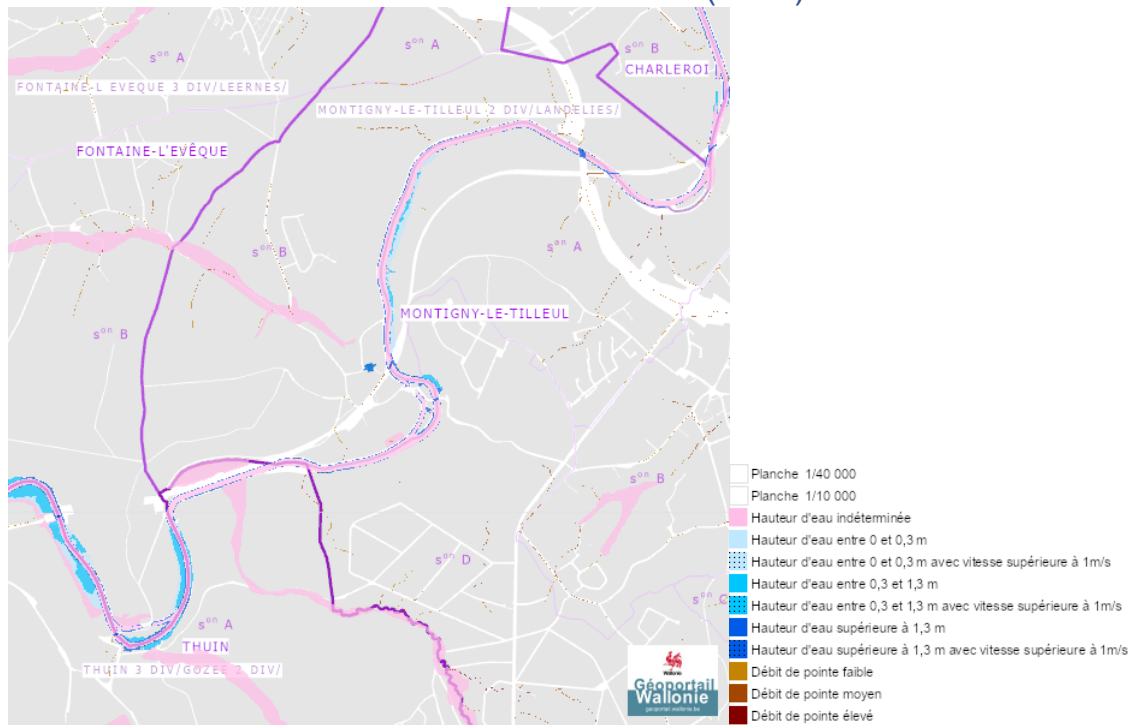


Eau

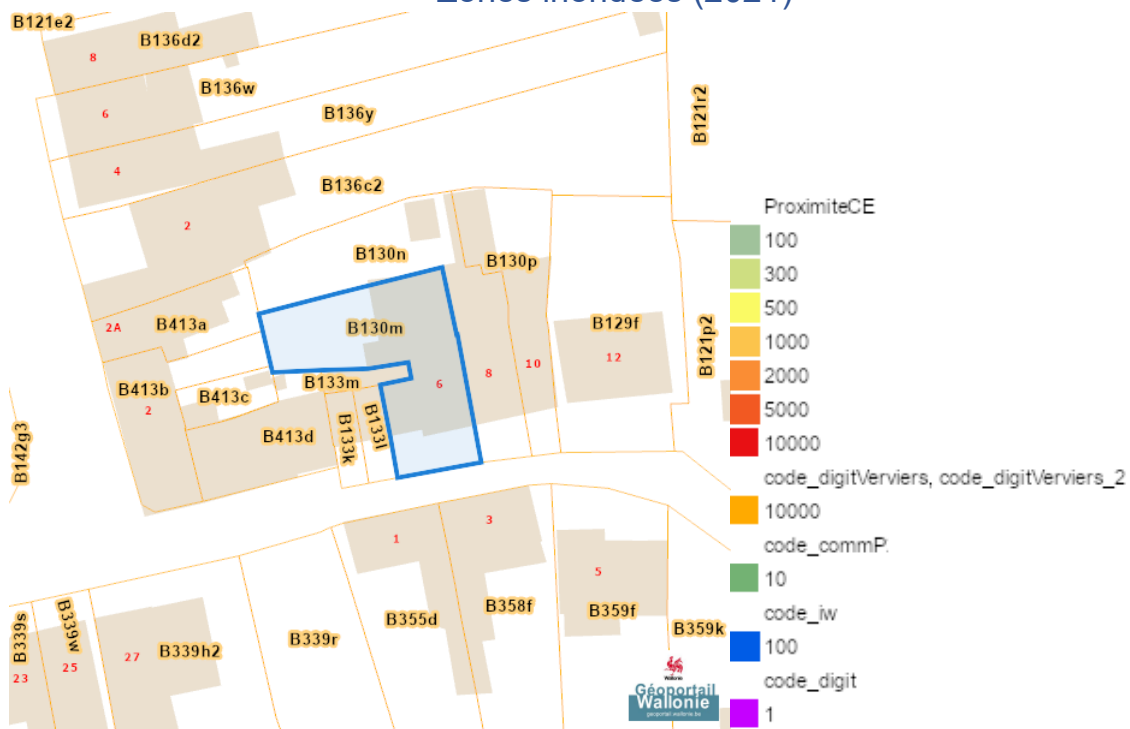
Alea d' inondation (2021)



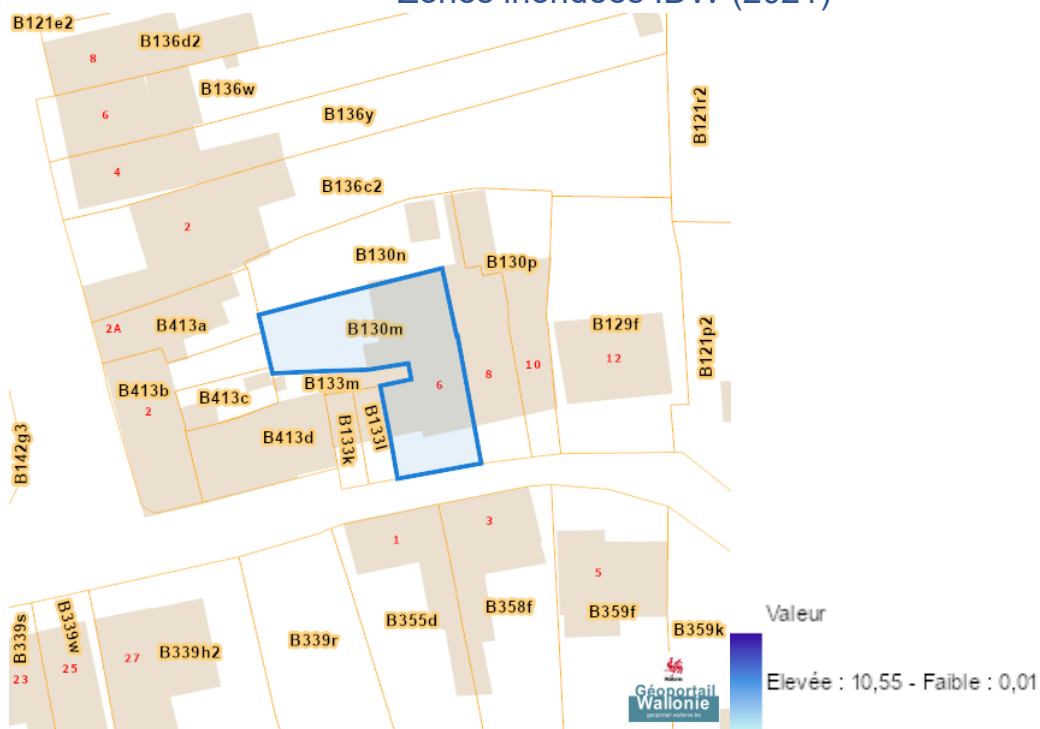
Zones inondables (2021)



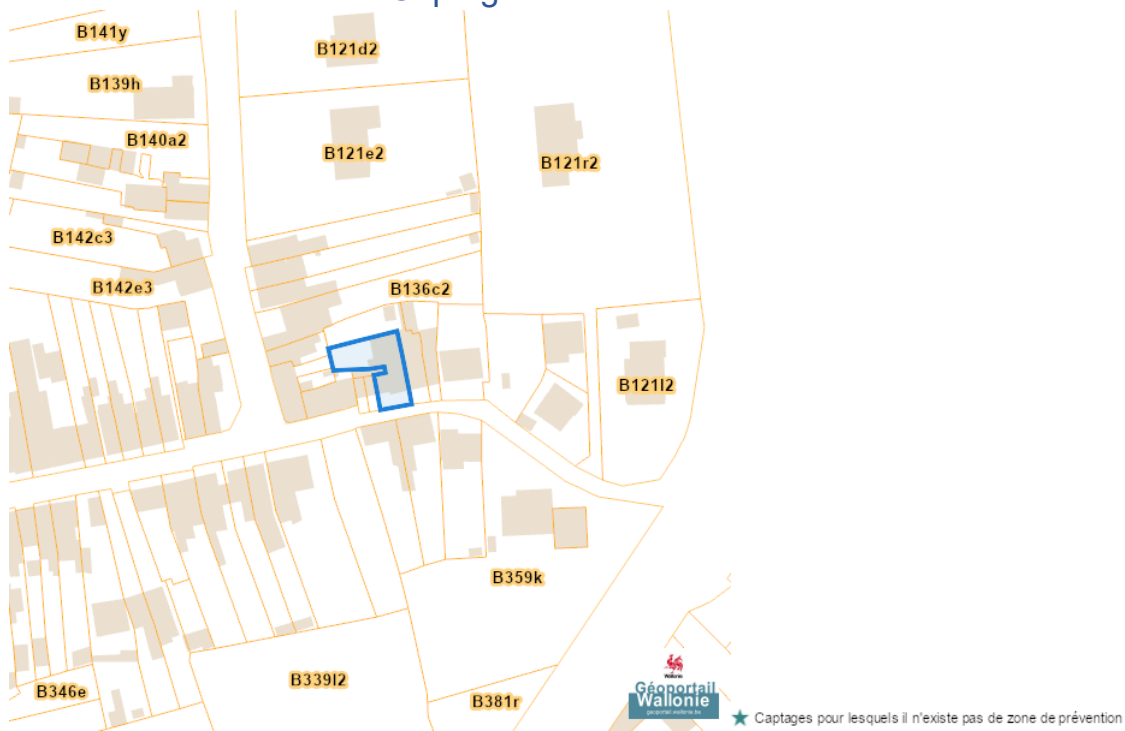
Zones inondees (2021)



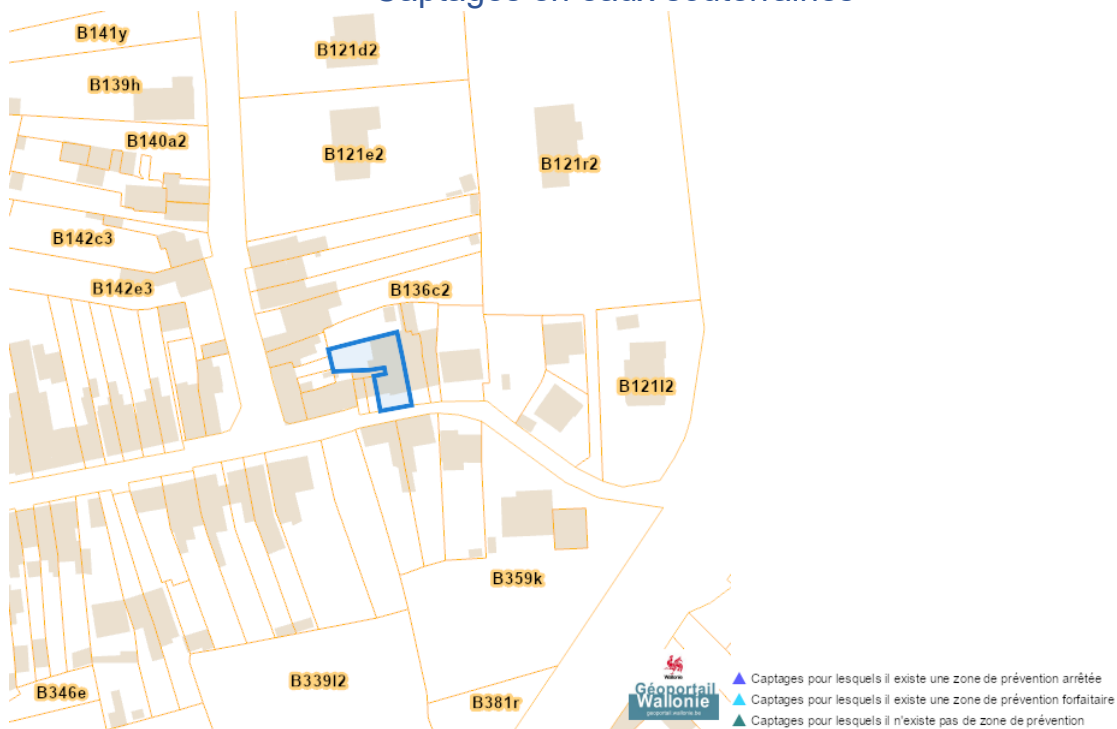
Zones inondees IDW (2021)



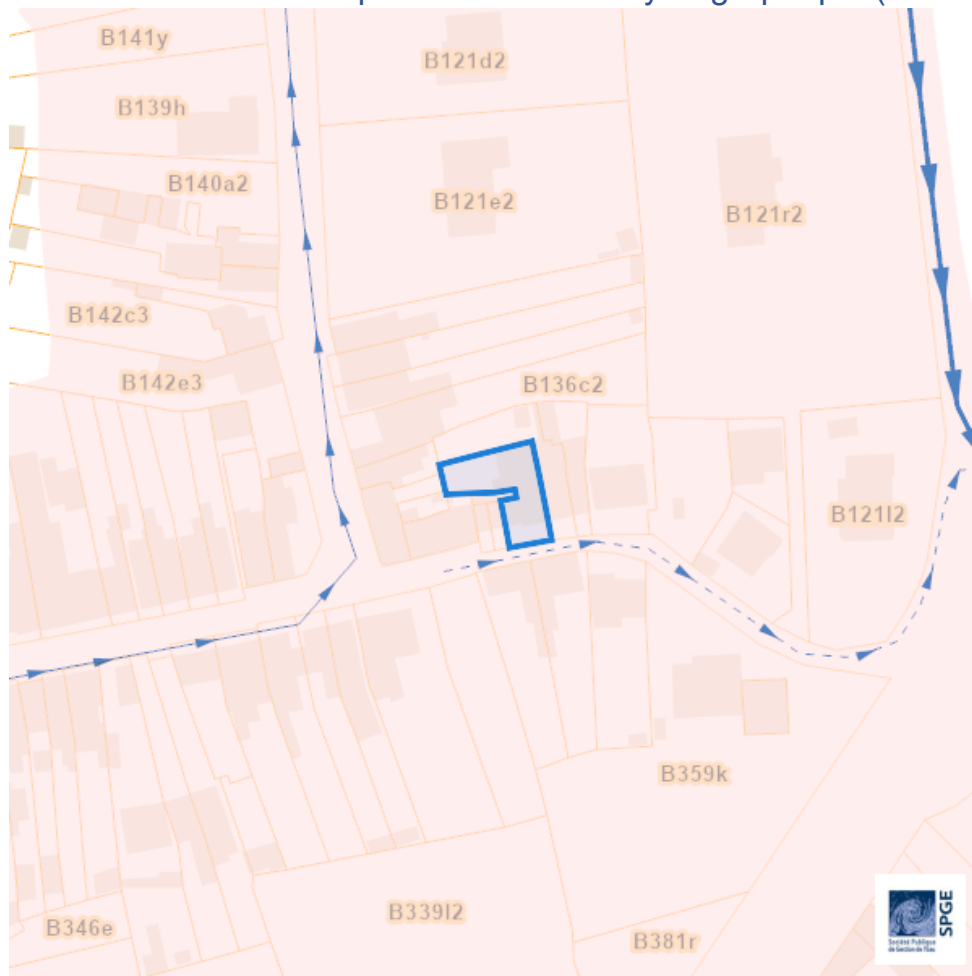
Captages en eaux de surface




































Captages en eaux souterraines



Plan d'Assainissement par Sous-bassin Hydrographique (PASH)



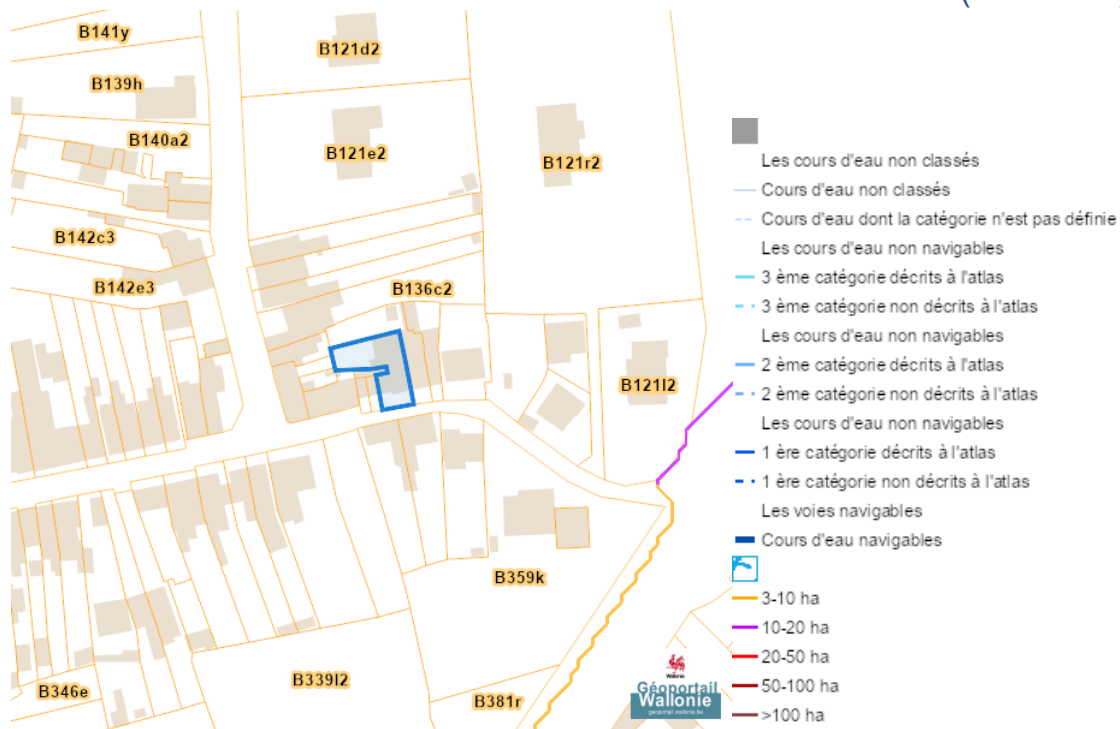
Rue Picard 6, 6111 Landelies

- Assainissement collectif
 -  Collectif | Collectif (RAC), <Null>
 -  Collectif hors zone urbanisable
- Assainissement autonome
 -  Autonome | Autonome (RAA), <Null>
- Assainissement transitoire
 -  Transitoire
- Collecteurs gravitaires
 -  Collecteur gravitaire - Existant (localisation vérifiée)
 -  Collecteur gravitaire - Existant (schématique, localisation à vérifier)
 -  Collecteur gravitaire - En construction
 -  Collecteur gravitaire - Existence à vérifier auprès commune
- Collecteurs sous pression
 -  Collecteur sous pression - Existant (localisation vérifiée)
 -  Collecteur sous pression - Existant (localisation à vérifier)
 -  Collecteur sous pression - En construction
 -  Collecteur sous pression - Existence à vérifier auprès commune
- Type de système
 -  Strictement eaux usées
 -  Strictement eaux claires
- Unitaire (eaux usées et claires)
 - Egout gravitaire
 -  Egout gravitaire - Existant (localisation vérifiée)
 -  Egout gravitaire - Existant (schématique, localisation à vérifier)
 -  Egout gravitaire - En construction
 -  Egout gravitaire - Existence à vérifier auprès commune
 - Egout sous pression
 -  Egout sous pression - Existant (localisation vérifiée)
 -  Egout sous pression - Existant (schématique, localisation à vérifier)
 -  Egout sous pression - En construction
 -  Egout sous pression - Existence à vérifier auprès commune
- SP assainissement
 -  Existant
 -  En construction
 -  A réaliser
- SP démergement
 -  Existant
 -  En construction
 -  A réaliser
- Publiques
 -  Existant
 -  En construction
 -  A réaliser
 -  A déclasser
 -  Hors Wallonie

Dossier: 24-00-0291/003

Rue Picard 6, 6111 Landelies

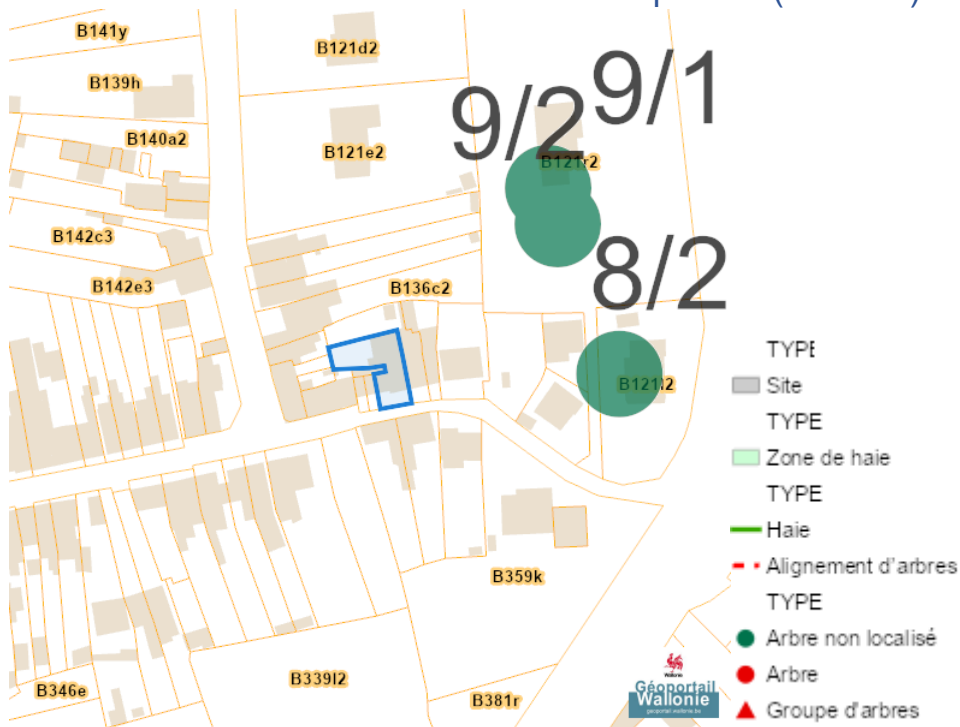
Axes de ruissellement concentré et données associées (LIDAXES)



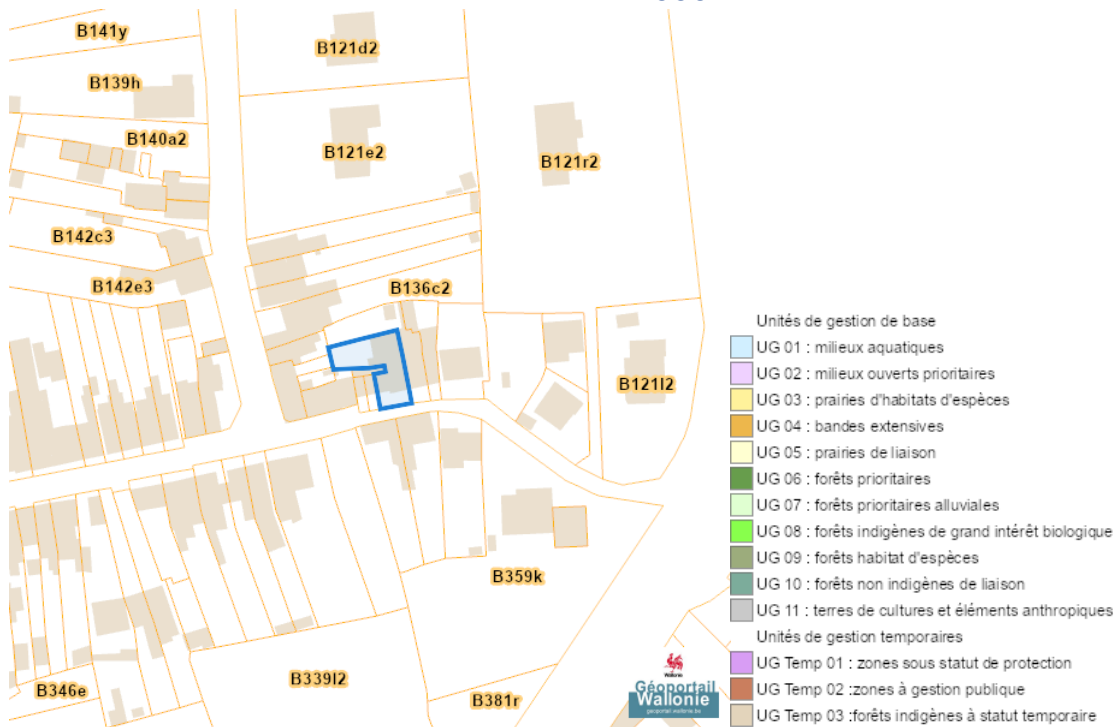
Dossier: 24-00-0291/003

Nature

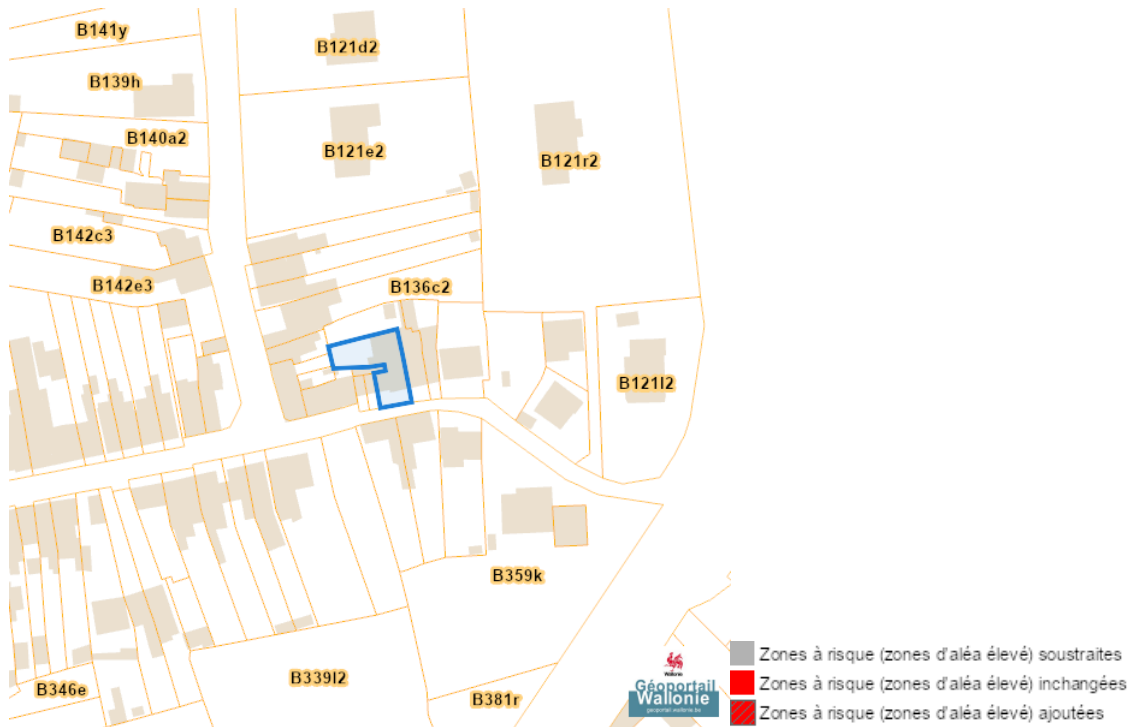
Arbres et haies remarquables (AHREM)



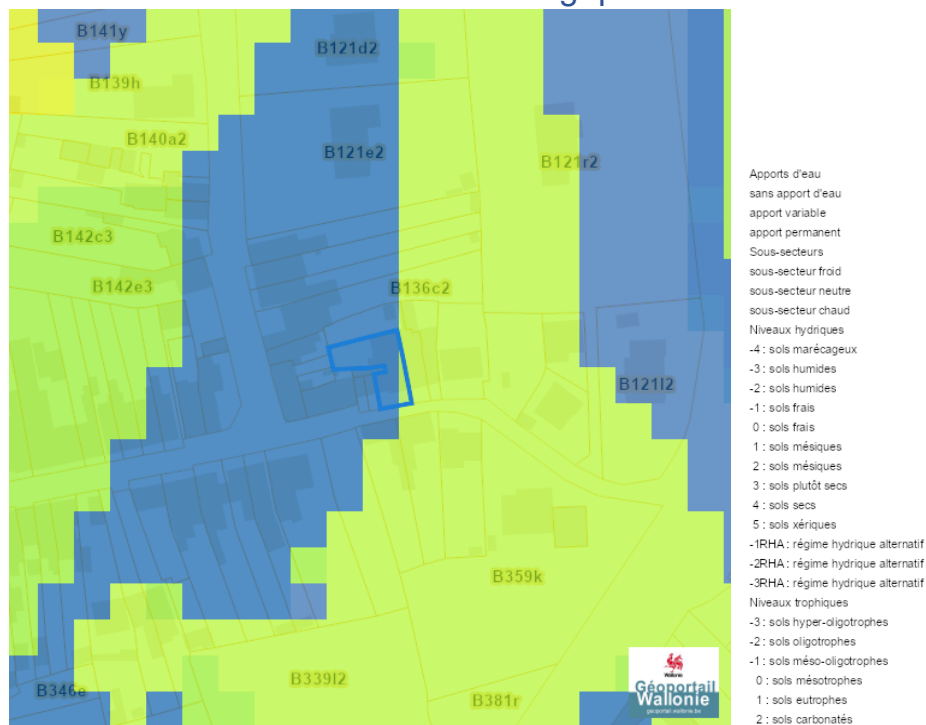
Natura 2000



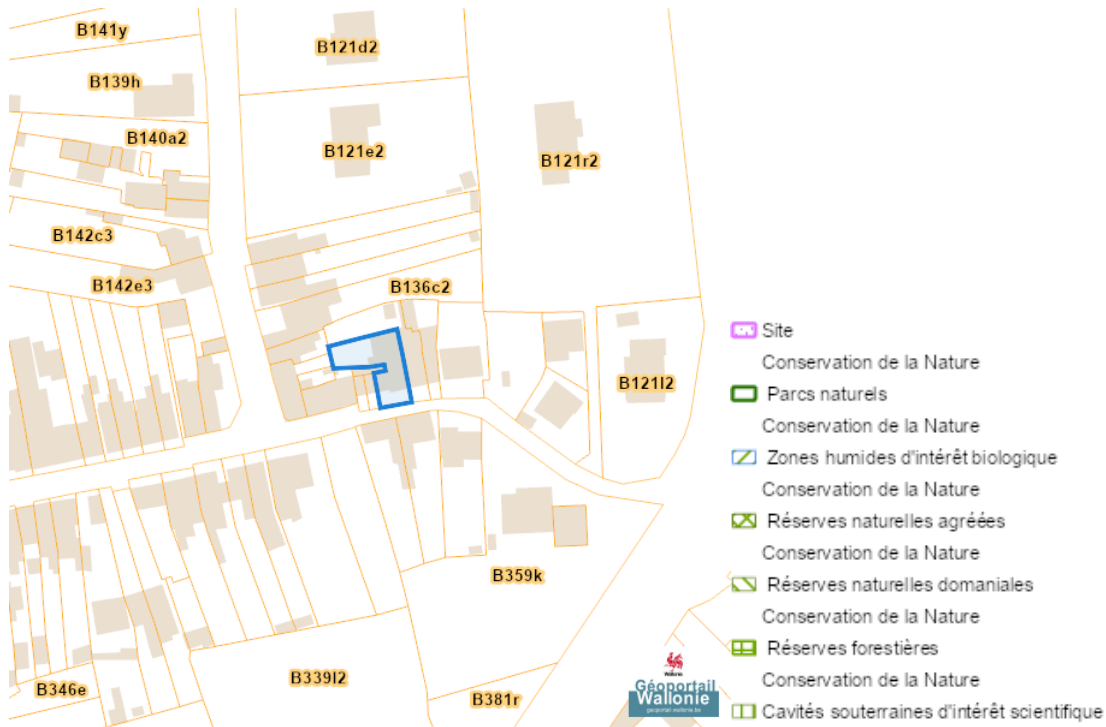
Loi sur le contrat d'assurance terrestre



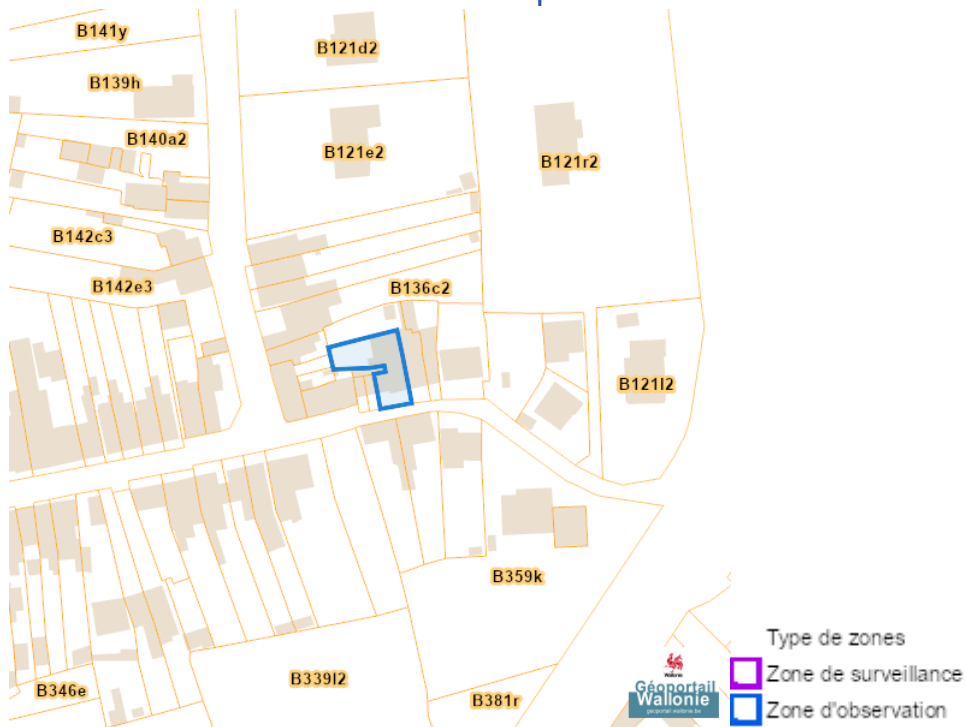
Fichier écologique des essences



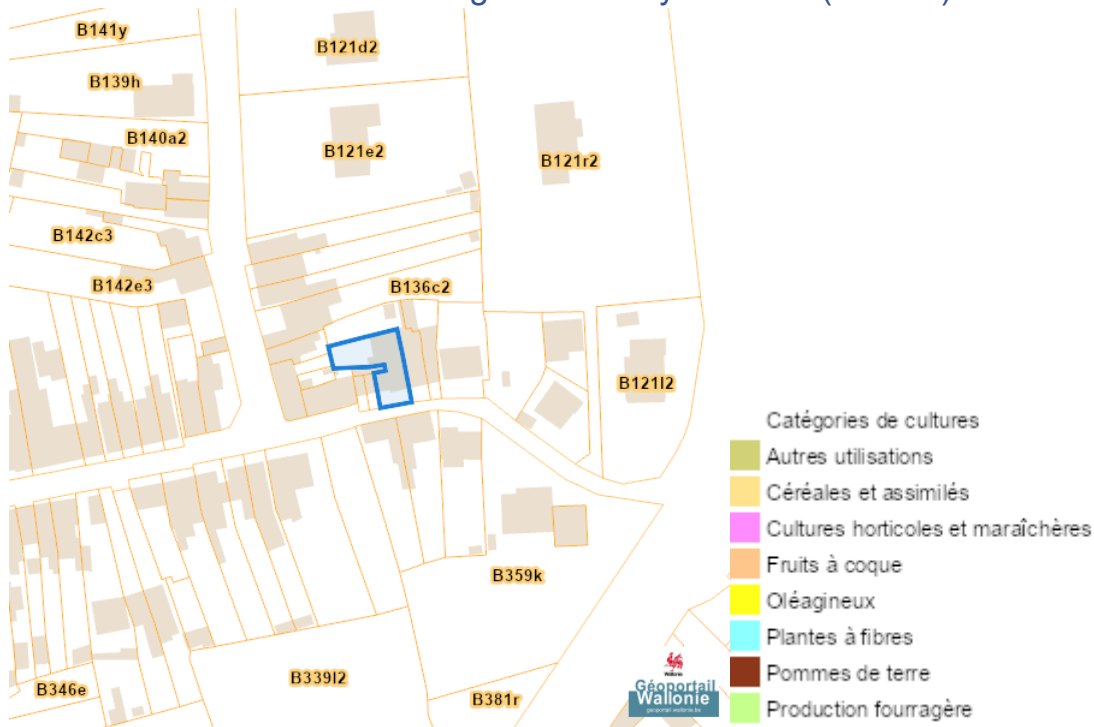
Conservation de la nature



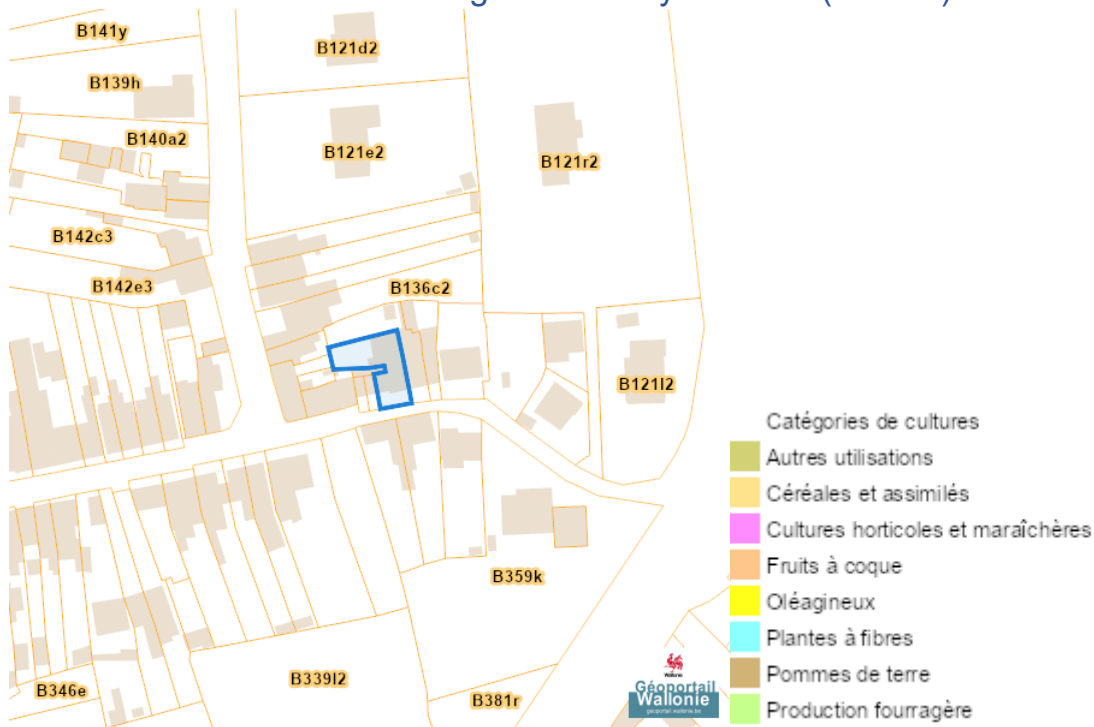
Peste porcine africaine



Parcelle agricole anonyme 2019 (SIGEC)

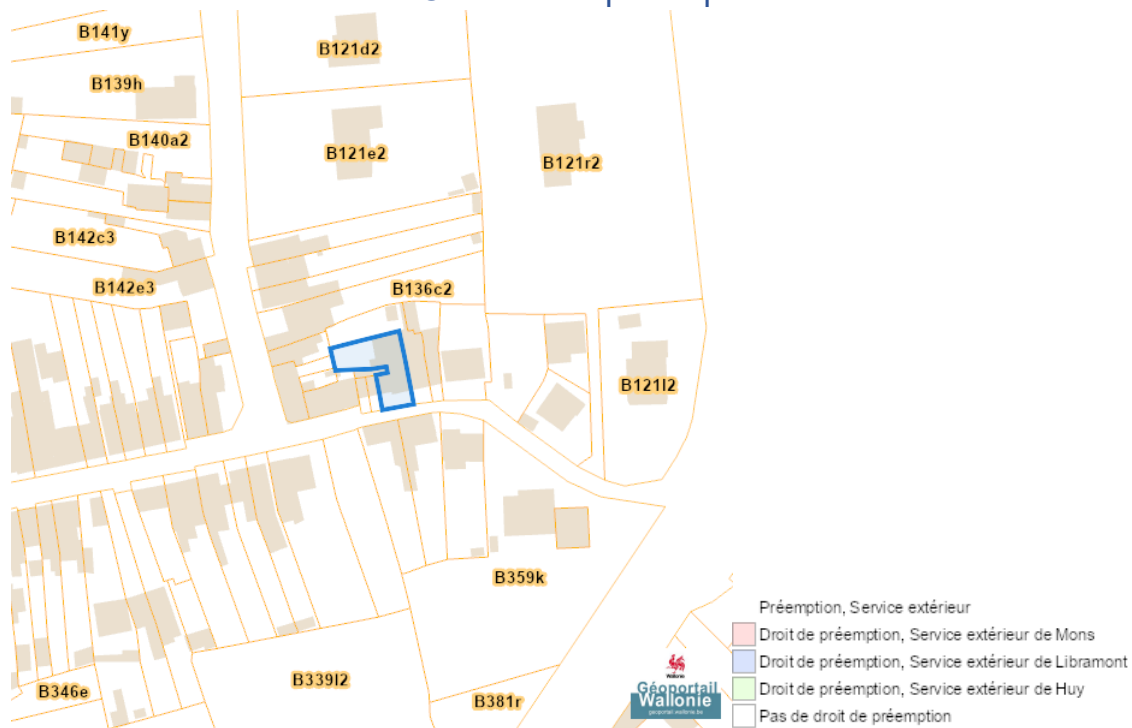


Parcelle agricole anonyme 2022 (SIGEC)

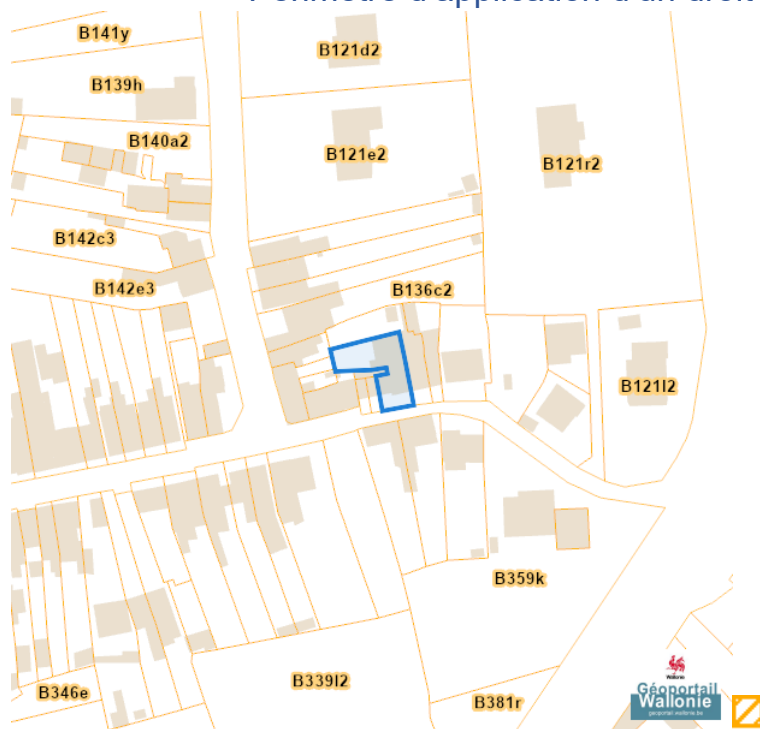


Droit de préemption

Communes préemptibles



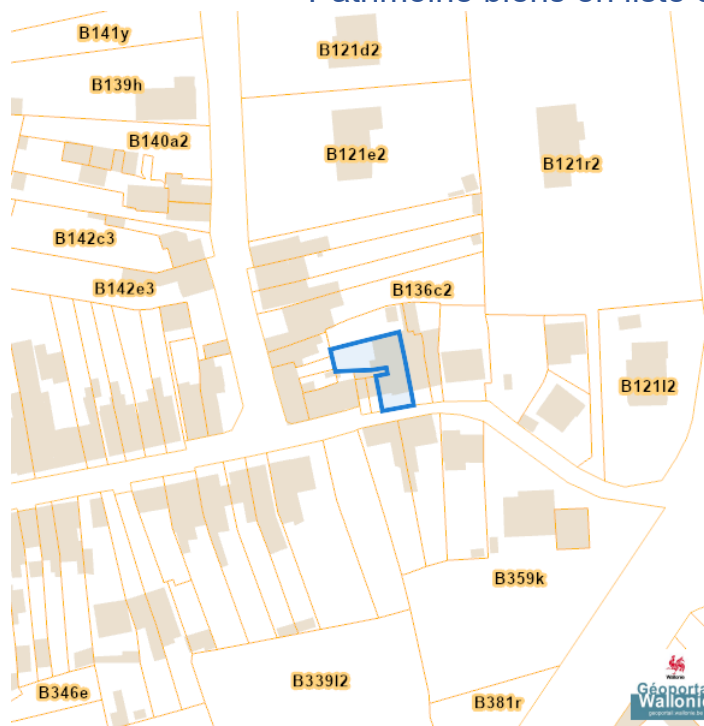
Périmètre d'application d'un droit de préemption



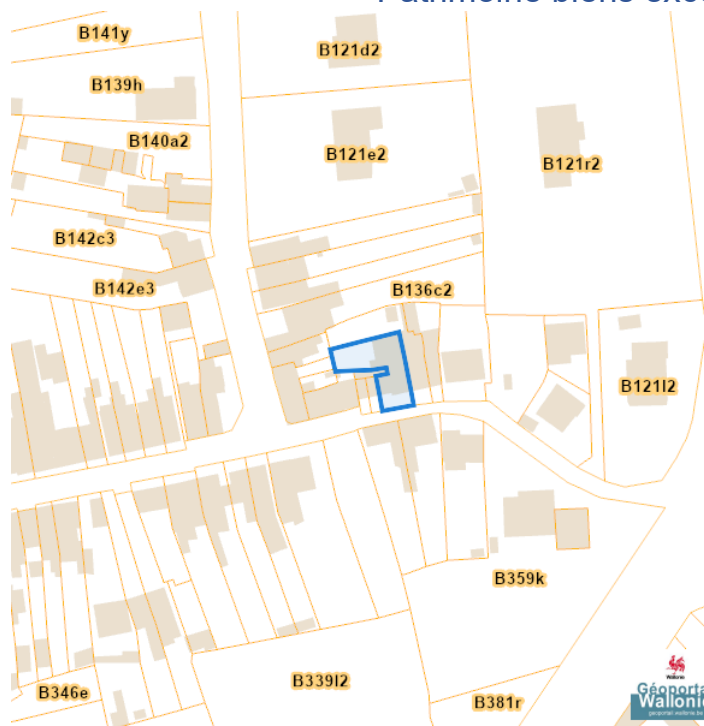
Dossier: 24-00-0291/003

Patrimoine immobilier

Patrimoine biens en liste de sauvegarde

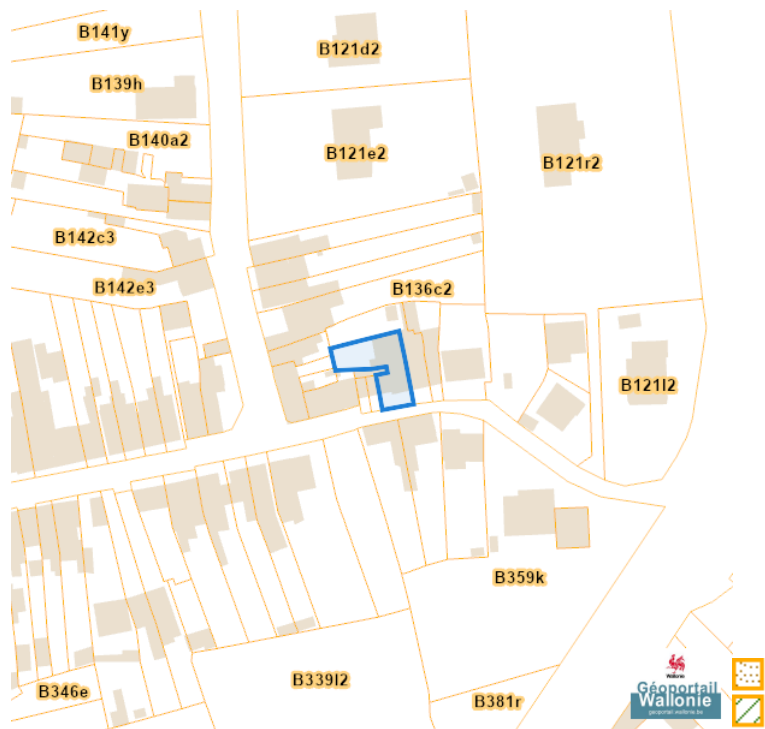


Patrimoine biens exceptionnels

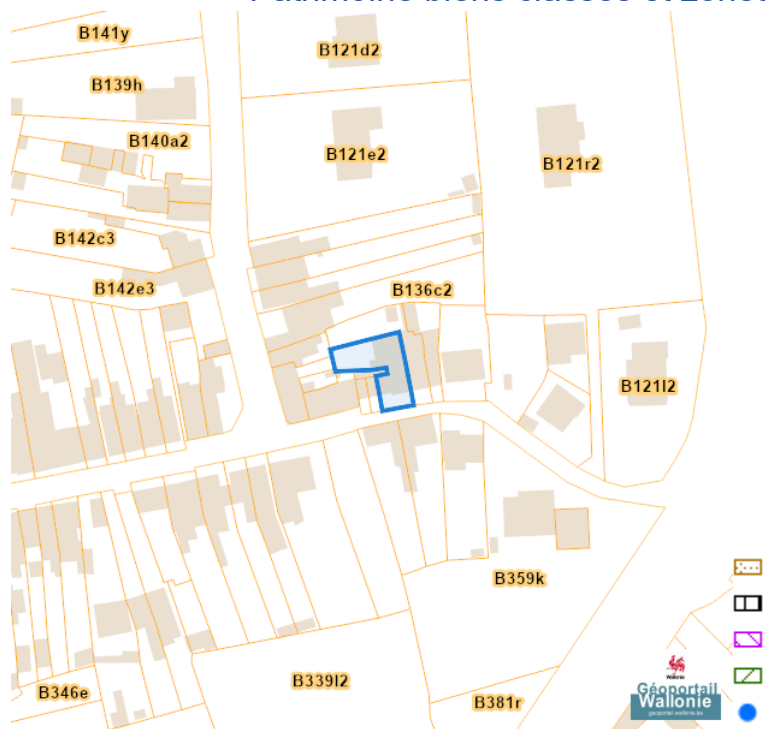


Dossier: 24-00-0291/003

Patrimoine biens mondiaux

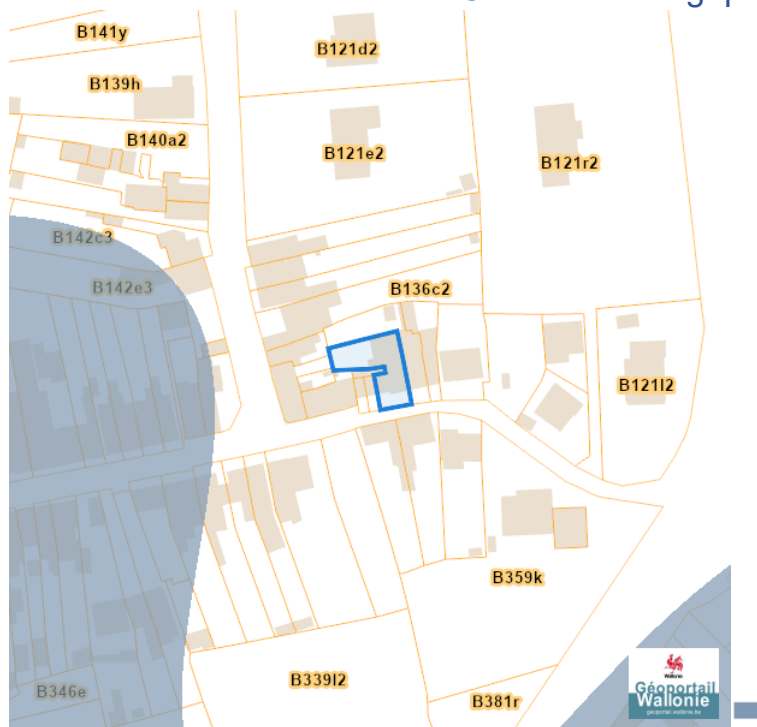


Patrimoine biens classés et zones de protection

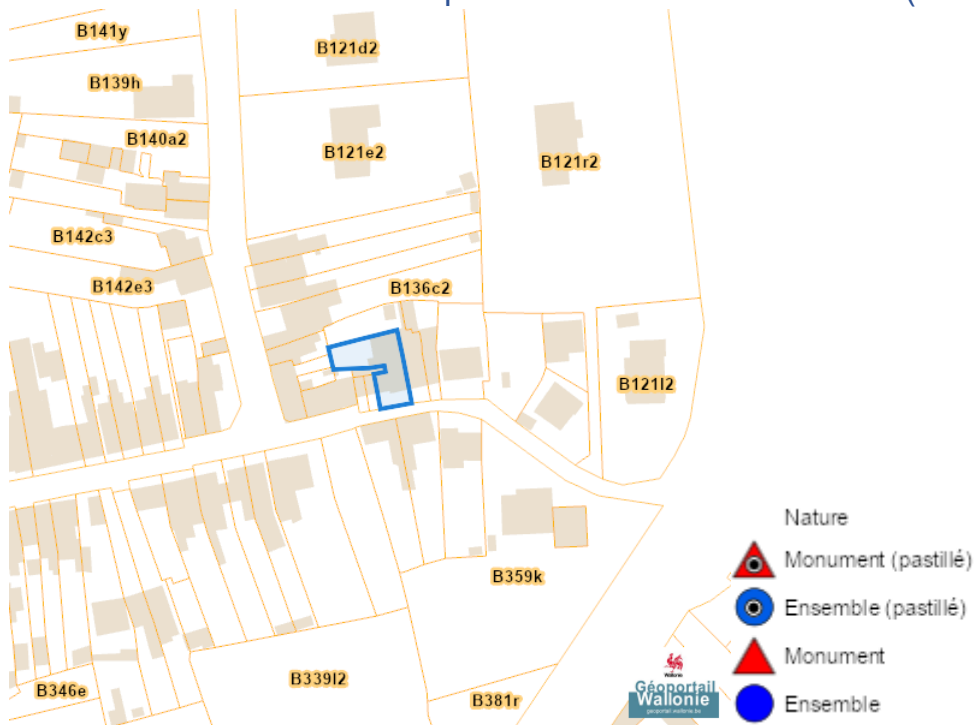


Rue Picard 6, 6111 Landelies

Carte archéologique



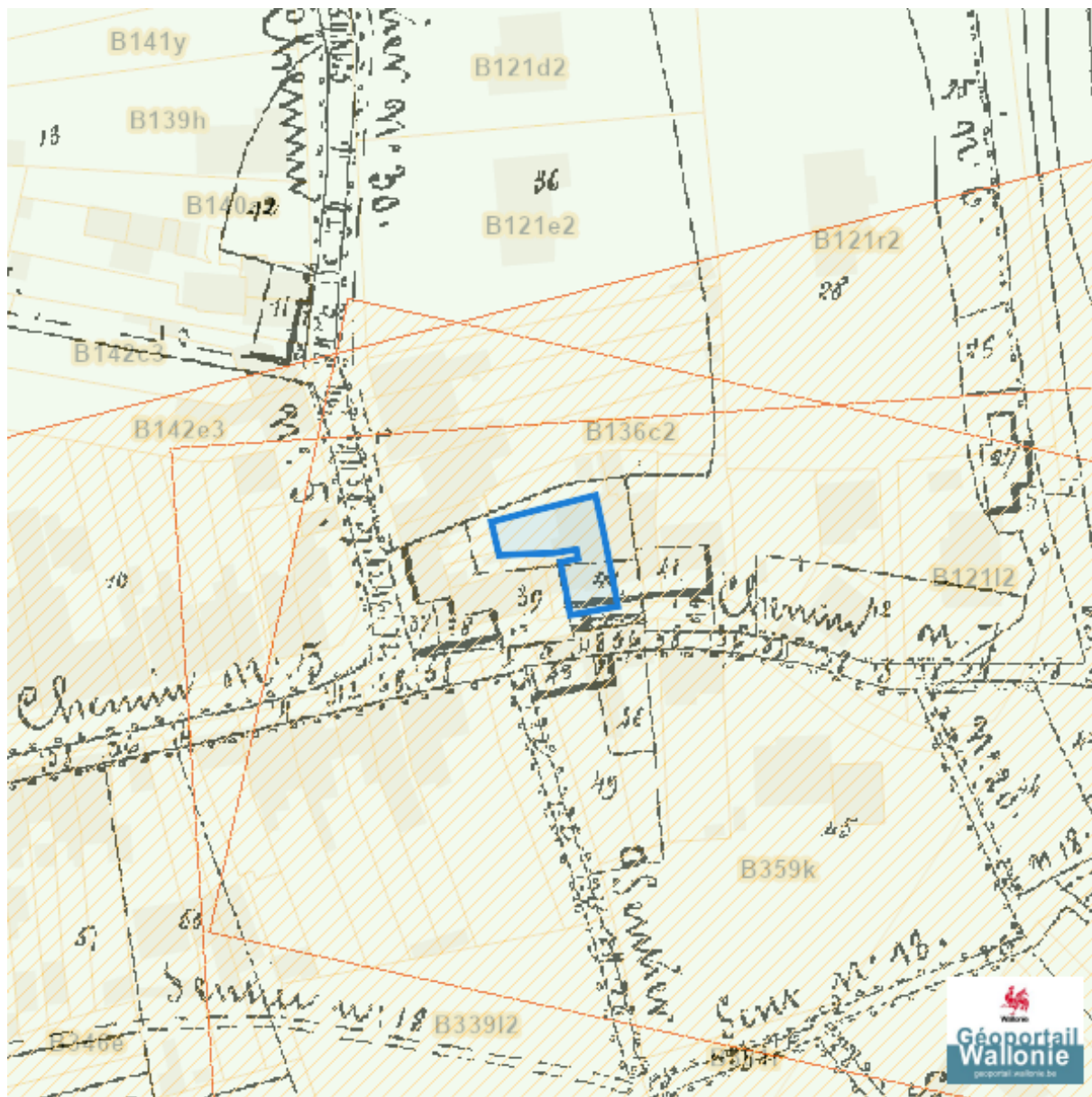
Inventaire du patrimoine immobilier culturel (IPIC)



Dossier: 24-00-0291/003

Cartes historiques

Atlas des voiries vicinales



Autres cartes

Réseau routier régional et bornes associées

