

Agentschap  
Onroerend  
Erfgoed

---

# PERCEELRAPPORT ONROEREND ERFGOED

Perceelnummer 12002A0018/00D000

---

Dit rapport is opgevraagd op 01-10-2024 om 17.46 uur via <https://geo.onroenderfgoed.be>.

De gegevens in dit perceelrapport zijn een momentopname van de situatie op het moment van de opvraging. Raadpleeg <https://geo.onroenderfgoed.be> voor de meest actuele juridische situatie. Deze kan nadien nog veranderen.

## INLEIDING

Het Perceelrapport Onroerend Erfgoed bevat gegevens van het agentschap Onroerend Erfgoed over het aanwezige erfgoed op een perceel. Het rapport biedt een overzicht van het erfgoed waaraan juridische gevolgen verbonden zijn.

Op [www.onroenderfgoed.be](http://www.onroenderfgoed.be) vindt u alle informatie over de soorten erfgoed, uw rechten en plichten en mogelijkheden tot financiële steun en fiscale voordelen.

## ADMINISTRATIEVE GEGEVENS

Postadres(sen): Liersesteenweg 358, 2590 Berlaar

Gemeente: Berlaar

Kadastrale afdeling: BERLAAR 1 AFD

Kadastrale sectie: A

Perceel: 0018/00D000

Capakey: 12002A0018/00D000

Oppervlakte perceel: 3986.07m<sup>2</sup>



## VASTGESTELD ERFGOED

### VASTGESTELD BOUWKUNDIG ERFGOED

Hoeve met losse bestanddelen

<https://id.erfgoed.net/aanduidingsobjecten/97870>

Besluiten:

<https://id.erfgoed.net/besluiten/14618>



## Het opgevraagde perceel is geen:

- Beschermd monument
- Overgangszone
- Beschermd cultuurhistorisch landschap
- Beschermd archeologische site
- Beschermd stads- of dorpsgezicht
- Vastgesteld landschapsatlasrelict
- Vastgestelde historische tuin of park
- Vastgestelde archeologische zone
- Vastgesteld landschappelijk erfgoed
- Vastgestelde houtige beplanting met erfgoedwaarde
- Erfgoedlandschap
- Gebied geen archeologie
- Unesco werelderfgoed kernzone
- Unesco werelderfgoed bufferzone



Agentschap  
Onroerend  
Erfgoed

---

# PERCEELRAPPORT ONROEREND ERFGOED

Perceelnummer 12002A0005/00D000

---

Dit rapport is opgevraagd op 01-10-2024 om 17.47 uur via <https://geo.onroenderfgoed.be>.

De gegevens in dit perceelrapport zijn een momentopname van de situatie op het moment van de opvraging. Raadpleeg <https://geo.onroenderfgoed.be> voor de meest actuele juridische situatie. Deze kan nadien nog veranderen.

## INLEIDING

Het Perceelrapport Onroerend Erfgoed bevat gegevens van het agentschap Onroerend Erfgoed over het aanwezige erfgoed op een perceel. Het rapport biedt een overzicht van het erfgoed waaraan juridische gevolgen verbonden zijn.

Op [www.onroenderfgoed.be](http://www.onroenderfgoed.be) vindt u alle informatie over de soorten erfgoed, uw rechten en plichten en mogelijkheden tot financiële steun en fiscale voordelen.

## ADMINISTRATIEVE GEGEVENS

Postadres(sen): Niet gekend  
Gemeente: Berlaar  
Kadastrale afdeling: BERLAAR 1 AFD  
Kadastrale sectie: A  
Perceel: 0005/00D000  
Capakey: 12002A0005/00D000  
Oppervlakte perceel: 760.21m<sup>2</sup>



## Het opgevraagde perceel is geen:

- Beschermd monument
- Overgangszone
- Beschermd cultuurhistorisch landschap
- Beschermd archeologische site
- Beschermd stads- of dorpsgezicht
- Vastgesteld landschapsatlasrelict

- Vastgestelde historische tuin of park
- Vastgestelde archeologische zone
- Vastgesteld bouwkundig erfgoed
- Vastgesteld landschappelijk erfgoed
- Vastgestelde houtige beplanting met erfgoedwaarde
- Erfgoedlandschap
- Gebied geen archeologie
- Unesco werelderfgoed kernzone
- Unesco werelderfgoed bufferzone





Agentschap  
Onroerend  
Erfgoed

---

# PERCEELRAPPORT ONROEREND ERFGOED

Perceelnummer 12002A0014/00G000

---

Dit rapport is opgevraagd op 01-10-2024 om 17.47 uur via <https://geo.onroenderfgoed.be>.

De gegevens in dit perceelrapport zijn een momentopname van de situatie op het moment van de opvraging. Raadpleeg <https://geo.onroenderfgoed.be> voor de meest actuele juridische situatie. Deze kan nadien nog veranderen.

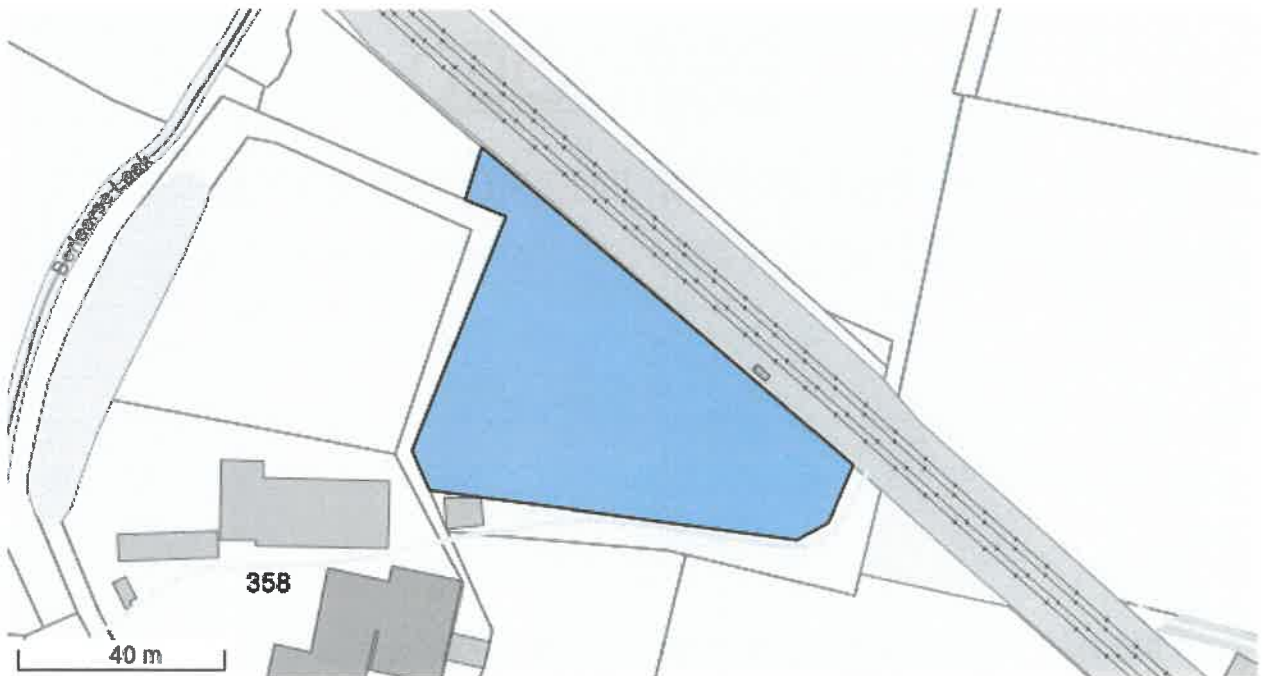
## INLEIDING

Het Perceelrapport Onroerend Erfgoed bevat gegevens van het agentschap Onroerend Erfgoed over het aanwezige erfgoed op een perceel. Het rapport biedt een overzicht van het erfgoed waaraan juridische gevolgen verbonden zijn.

Op [www.onroenderfgoed.be](http://www.onroenderfgoed.be) vindt u alle informatie over de soorten erfgoed, uw rechten en plichten en mogelijkheden tot financiële steun en fiscale voordelen.

## ADMINISTRATIEVE GEGEVENS

Postadres(sen): Niet gekend  
Gemeente: Berlaar  
Kadastrale afdeling: BERLAAR 1 AFD  
Kadastrale sectie: A  
Perceel: 0014/00G000  
Capakey: 12002A0014/00G000  
Oppervlakte perceel: 3283.53m<sup>2</sup>



### Het opgevraagde perceel is geen:

- Beschermd monument
- Overgangszone
- Beschermd cultuurhistorisch landschap
- Beschermd archeologische site
- Beschermd stads- of dorpsgezicht
- Vastgesteld landschapsatlasrelict

- Vastgestelde historische tuin of park
- Vastgestelde archeologische zone
- Vastgesteld bouwkundig erfgoed
- Vastgesteld landschappelijk erfgoed
- Vastgestelde houtige beplanting met erfgoedwaarde
- Erfgoedlandschap
- Gebied geen archeologie
- Unesco werelderfgoed kernzone
- Unesco werelderfgoed bufferzone



Agentschap  
Onroerend  
Erfgoed

---

# PERCEELRAPPORT ONROEREND ERFGOED

Perceelnummer 12002A0015/00\_000

---

Dit rapport is opgevraagd op 01-10-2024 om 17.48 uur via <https://geo.onroenderfgoed.be>.

De gegevens in dit perceelrapport zijn een momentopname van de situatie op het moment van de opvraging. Raadpleeg <https://geo.onroenderfgoed.be> voor de meest actuele juridische situatie. Deze kan nadien nog veranderen.

## INLEIDING

Het Perceelrapport Onroerend Erfgoed bevat gegevens van het agentschap Onroerend Erfgoed over het aanwezige erfgoed op een perceel. Het rapport biedt een overzicht van het erfgoed waaraan juridische gevolgen verbonden zijn.

Op [www.onroenderfgoed.be](http://www.onroenderfgoed.be) vindt u alle informatie over de soorten erfgoed, uw rechten en plichten en mogelijkheden tot financiële steun en fiscale voordelen.

## ADMINISTRATIEVE GEGEVENS

Postadres(sen): Niet gekend  
Gemeente: Berlaar  
Kadastrale afdeling: BERLAAR 1 AFD  
Kadastrale sectie: A  
Perceel: 0015/00\_000  
Capakey: 12002A0015/00\_000  
Oppervlakte perceel: 2100.75m<sup>2</sup>



## VASTGESTELD ERFGOED

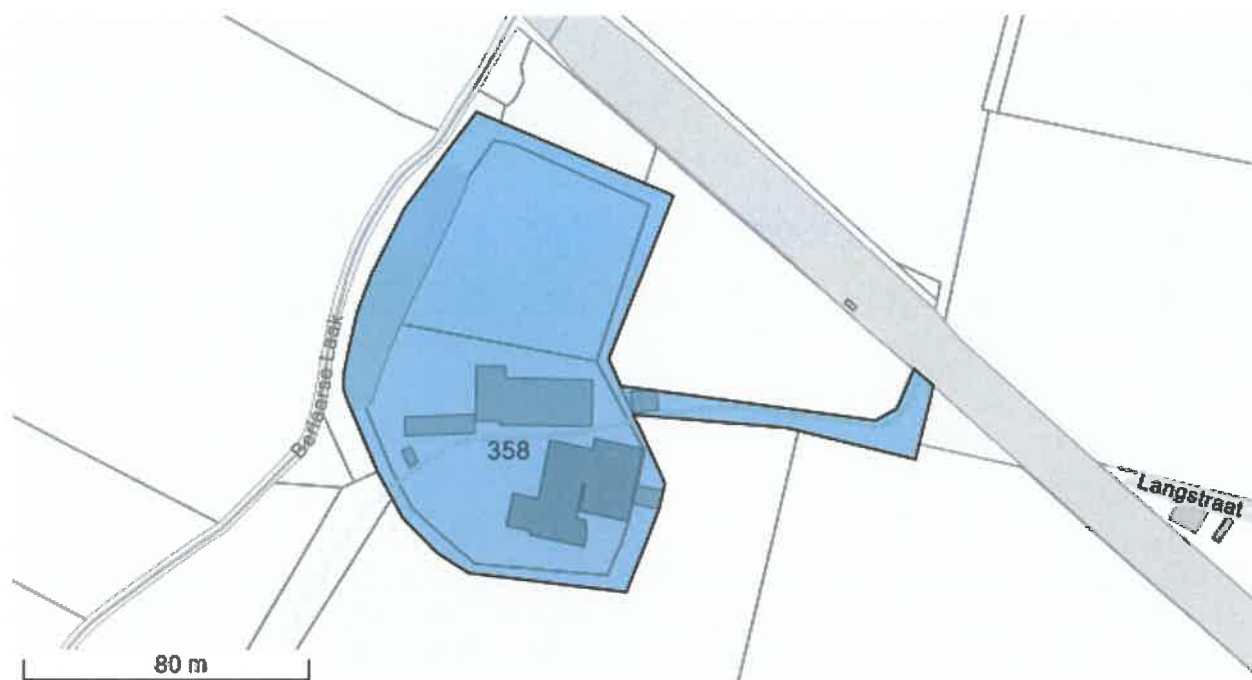
### VASTGESTELD BOUWKUNDIG ERFGOED

Hoeve met losse bestanddelen

<https://id.erfgoed.net/aanduidingsobjecten/97870>

Besluiten:

<https://id.erfgoed.net/besluiten/14618>



Het opgevraagde perceel is geen:

- Beschermd monument
- Overgangszone
- Beschermd cultuurhistorisch landschap
- Beschermd archeologische site
- Beschermd stads- of dorpsgezicht
- Vastgesteld landschapsatlasrelict
- Vastgestelde historische tuin of park
- Vastgestelde archeologische zone
- Vastgesteld landschappelijk erfgoed
- Vastgestelde houtige beplanting met erfgoedwaarde
- Erfgoedlandschap
- Gebied geen archeologie
- Unesco werelderfgoed kernzone
- Unesco werelderfgoed bufferzone





Agentschap  
Onroerend  
Erfgoed

---

# PERCEELRAPPORT ONROEREND ERFGOED

Perceelnummer 12002A0017/00\_000

---

Dit rapport is opgevraagd op 01-10-2024 om 17.48 uur via <https://geo.onroenderfgoed.be>.

De gegevens in dit perceelrapport zijn een momentopname van de situatie op het moment van de opvraging. Raadpleeg <https://geo.onroenderfgoed.be> voor de meest actuele juridische situatie. Deze kan nadien nog veranderen.

## INLEIDING

Het Perceelrapport Onroerend Erfgoed bevat gegevens van het agentschap Onroerend Erfgoed over het aanwezige erfgoed op een perceel. Het rapport biedt een overzicht van het erfgoed waaraan juridische gevolgen verbonden zijn.

Op [www.onroenderfgoed.be](http://www.onroenderfgoed.be) vindt u alle informatie over de soorten erfgoed, uw rechten en plichten en mogelijkheden tot financiële steun en fiscale voordelen.

## ADMINISTRATIEVE GEGEVENS

Postadres(sen): Niet gekend  
Gemeente: Berlaar  
Kadastrale afdeling: BERLAAR 1 AFD  
Kadastrale sectie: A  
Perceel: 0017/00\_000  
Capakey: 12002A0017/00\_000  
Oppervlakte perceel: 597.74m<sup>2</sup>



### Het opgevraagde perceel is geen:

- Beschermd monument
- Overgangszone
- Beschermd cultuurhistorisch landschap
- Beschermd archeologische site
- Beschermd stads- of dorpsgezicht
- Vastgesteld landschapsatlasrelict

- Vastgestelde historische tuin of park
- Vastgestelde archeologische zone
- Vastgesteld bouwkundig erfgoed
- Vastgesteld landschappelijk erfgoed
- Vastgestelde houtige beplanting met erfgoedwaarde
- Erfgoedlandschap
- Gebied geen archeologie
- Unesco werelderfgoed kernzone
- Unesco werelderfgoed bufferzone



Agentschap  
Onroerend  
Erfgoed

---

# PERCEELRAPPORT ONROEREND ERFGOED

Perceelnummer 12002A0016/00\_000

---

Dit rapport is opgevraagd op 01-10-2024 om 17.49 uur via <https://geo.onroenderfgoed.be>.

De gegevens in dit perceelrapport zijn een momentopname van de situatie op het moment van de opvraging. Raadpleeg <https://geo.onroenderfgoed.be> voor de meest actuele juridische situatie. Deze kan nadien nog veranderen.

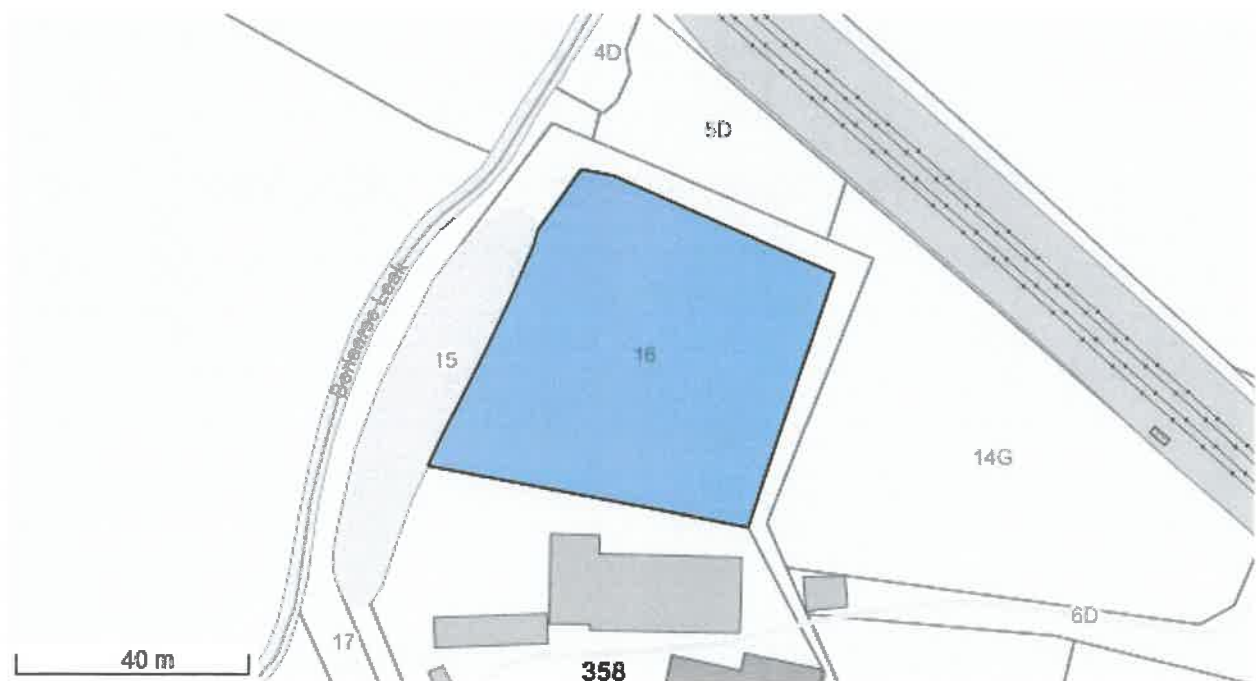
## INLEIDING

Het Perceelrapport Onroerend Erfgoed bevat gegevens van het agentschap Onroerend Erfgoed over het aanwezige erfgoed op een perceel. Het rapport biedt een overzicht van het erfgoed waaraan juridische gevolgen verbonden zijn.

Op [www.onroenderfgoed.be](http://www.onroenderfgoed.be) vindt u alle informatie over de soorten erfgoed, uw rechten en plichten en mogelijkheden tot financiële steun en fiscale voordelen.

## ADMINISTRATIEVE GEGEVENS

Postadres(sen): Niet gekend  
Gemeente: Berlaar  
Kadastrale afdeling: BERLAAR 1 AFD  
Kadastrale sectie: A  
Perceel: 0016/00\_000  
Capakey: 12002A0016/00\_000  
Oppervlakte perceel: 2706.22m<sup>2</sup>



## VASTGESTELD ERFGOED

### VASTGESTELD BOUWKUNDIG ERFGOED

Hoeve met losse bestanddelen

<https://id.erfgoed.net/aanduidingsobjecten/97870>

**Besluiten:**<https://id.erfgoed.net/besluiten/14618>**Het opgevraagde perceel is geen:**

- Beschermd monument
- Overgangszone
- Beschermd cultuurhistorisch landschap
- Beschermd archeologische site
- Beschermd stads- of dorpsgezicht
- Vastgesteld landschapsatlasrelict
- Vastgestelde historische tuin of park
- Vastgestelde archeologische zone
- Vastgesteld landschappelijk erfgoed
- Vastgestelde houtige beplanting met erfgoedwaarde
- Erfgoedlandschap
- Gebied geen archeologie
- Unesco werelderfgoed kernzone
- Unesco werelderfgoed bufferzone





Agentschap  
Onroerend  
Erfgoed

---

# PERCEELRAPPORT ONROEREND ERFGOED

Perceelnummer 12002A0019/00\_000

---

Dit rapport is opgevraagd op 01-10-2024 om 17.49 uur via <https://geo.onroenderfgoed.be>.

De gegevens in dit perceelrapport zijn een momentopname van de situatie op het moment van de opvraging. Raadpleeg <https://geo.onroenderfgoed.be> voor de meest actuele juridische situatie. Deze kan nadien nog veranderen.

## INLEIDING

Het Perceelrapport Onroerend Erfgoed bevat gegevens van het agentschap Onroerend Erfgoed over het aanwezige erfgoed op een perceel. Het rapport biedt een overzicht van het erfgoed waaraan juridische gevolgen verbonden zijn.

Op [www.onroerenderfgoed.be](http://www.onroerenderfgoed.be) vindt u alle informatie over de soorten erfgoed, uw rechten en plichten en mogelijkheden tot financiële steun en fiscale voordelen.

## ADMINISTRATIEVE GEGEVENS

Postadres(sen): Niet gekend

Gemeente: Berlaar

Kadastrale afdeling: BERLAAR 1 AFD

Kadastrale sectie: A

Perceel: 0019/00\_000

Capakey: 12002A0019/00\_000

Oppervlakte perceel: 9331.05m<sup>2</sup>



### Het opgevraagde perceel is geen:

- Beschermd monument
- Overgangszone
- Beschermd cultuurhistorisch landschap
- Beschermd archeologische site
- Beschermd stads- of dorpsgezicht
- Vastgesteld landschapsatlasrelict

- Vastgestelde historische tuin of park
- Vastgestelde archeologische zone
- Vastgesteld bouwkundig erfgoed
- Vastgesteld landschappelijk erfgoed
- Vastgestelde houtige beplanting met erfgoedwaarde
- Erfgoedlandschap
- Gebied geen archeologie
- Unesco werelderfgoed kernzone
- Unesco werelderfgoed bufferzone



Agentschap  
Onroerend  
Erfgoed

---

# PERCEELRAPPORT ONROEREND ERFGOED

Perceelnummer 12002A0006/00D000

---

Dit rapport is opgevraagd op 01-10-2024 om 17.50 uur via <https://geo.onroenderfgoed.be>.

De gegevens in dit perceelrapport zijn een momentopname van de situatie op het moment van de opvraging. Raadpleeg <https://geo.onroenderfgoed.be> voor de meest actuele juridische situatie. Deze kan nadien nog veranderen.

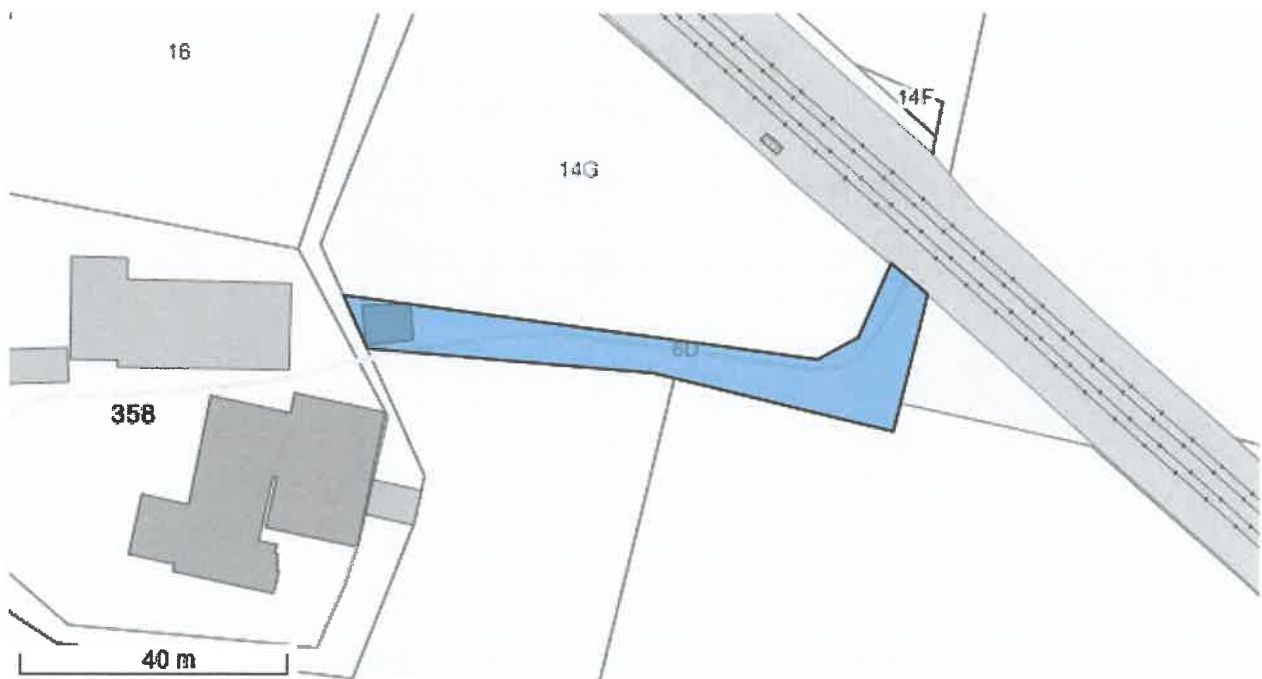
## INLEIDING

Het Perceelrapport Onroerend Erfgoed bevat gegevens van het agentschap Onroerend Erfgoed over het aanwezige erfgoed op een perceel. Het rapport biedt een overzicht van het erfgoed waaraan juridische gevolgen verbonden zijn.

Op [www.onroenderfgoed.be](http://www.onroenderfgoed.be) vindt u alle informatie over de soorten erfgoed, uw rechten en plichten en mogelijkheden tot financiële steun en fiscale voordelen.

## ADMINISTRATIEVE GEGEVENS

Postadres(sen): Niet gekend  
Gemeente: Berlaar  
Kadastrale afdeling: BERLAAR 1 AFD  
Kadastrale sectie: A  
Perceel: 0006/00D000  
Capakey: 12002A0006/00D000  
Oppervlakte perceel: 687.24m<sup>2</sup>



## VASTGESTELD ERFGOED

### VASTGESTELD BOUWKUNDIG ERFGOED

Hoeve met losse bestanddelen  
<https://id.erfgoed.net/aanduidingsobjecten/97870>

Besluiten:

<https://id.erfgoed.net/besluiten/14618>



Het opgevraagde perceel is geen:

- Beschermd monument
- Overgangszone
- Beschermd cultuurhistorisch landschap
- Beschermd archeologische site
- Beschermd stads- of dorpsgezicht
- Vastgesteld landschapsatlasrelict
- Vastgestelde historische tuin of park
- Vastgestelde archeologische zone
- Vastgesteld landschappelijk erfgoed
- Vastgestelde houtige beplanting met erfgoedwaarde
- Erfgoedlandschap
- Gebied geen archeologie
- Unesco werelderfgoed kernzone
- Unesco werelderfgoed bufferzone





Agentschap  
Onroerend  
Erfgoed

---

# PERCEELRAPPORT ONROEREND ERFGOED

Perceelnummer 12002A0004/00D000

---

Dit rapport is opgevraagd op 01-10-2024 om 17.50 uur via <https://geo.onroenderfgoed.be>.

De gegevens in dit perceelrapport zijn een momentopname van de situatie op het moment van de opvraging. Raadpleeg <https://geo.onroenderfgoed.be> voor de meest actuele juridische situatie. Deze kan nadien nog veranderen.

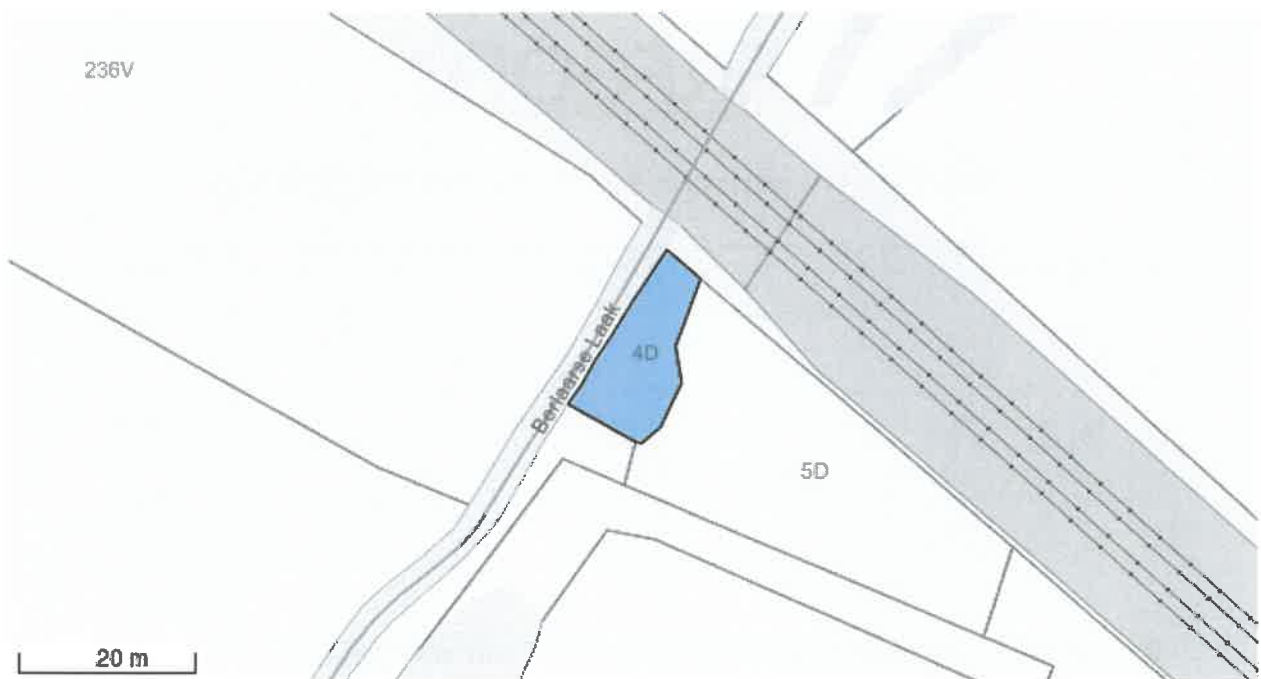
## INLEIDING

Het Perceelrapport Onroerend Erfgoed bevat gegevens van het agentschap Onroerend Erfgoed over het aanwezige erfgoed op een perceel. Het rapport biedt een overzicht van het erfgoed waaraan juridische gevolgen verbonden zijn.

Op [www.onroenderfgoed.be](http://www.onroenderfgoed.be) vindt u alle informatie over de soorten erfgoed, uw rechten en plichten en mogelijkheden tot financiële steun en fiscale voordelen.

## ADMINISTRATIEVE GEGEVENS

Postadres(sen): Niet gekend  
Gemeente: Berlaar  
Kadastrale afdeling: BERLAAR 1 AFD  
Kadastrale sectie: A  
Perceel: 0004/00D000  
Capakey: 12002A0004/00D000  
Oppervlakte perceel: 160.47m<sup>2</sup>



### Het opgevraagde perceel is geen:

- Beschermd monument
- Overgangszone
- Beschermd cultuurhistorisch landschap
- Beschermd archeologische site
- Beschermd stads- of dorpsgezicht
- Vastgesteld landschapsatlasrelict

- Vastgestelde historische tuin of park
- Vastgestelde archeologische zone
- Vastgesteld bouwkundig erfgoed
- Vastgesteld landschappelijk erfgoed
- Vastgestelde houtige beplanting met erfgoedwaarde
- Erfgoedlandschap
- Gebied geen archeologie
- Unesco werelderfgoed kernzone
- Unesco werelderfgoed bufferzone



Agentschap  
Onroerend  
Erfgoed

---

# PERCEELRAPPORT ONROEREND ERFGOED

Perceelnummer 12002A0020/00\_000

---

Dit rapport is opgevraagd op 01-10-2024 om 17.51 uur via <https://geo.onroenderfgoed.be>.

De gegevens in dit perceelrapport zijn een momentopname van de situatie op het moment van de opvraging. Raadpleeg <https://geo.onroenderfgoed.be> voor de meest actuele juridische situatie. Deze kan nadien nog veranderen.

## INLEIDING

Het Perceelrapport Onroerend Erfgoed bevat gegevens van het agentschap Onroerend Erfgoed over het aanwezige erfgoed op een perceel. Het rapport biedt een overzicht van het erfgoed waaraan juridische gevolgen verbonden zijn.

Op [www.onroenderfgoed.be](http://www.onroenderfgoed.be) vindt u alle informatie over de soorten erfgoed, uw rechten en plichten en mogelijkheden tot financiële steun en fiscale voordelen.

## ADMINISTRATIEVE GEGEVENS

Postadres(sen): Niet gekend  
Gemeente: Berlaar  
Kadastrale afdeling: BERLAAR 1 AFD  
Kadastrale sectie: A  
Perceel: 0020/00\_000  
Capakey: 12002A0020/00\_000  
Oppervlakte perceel: 202.08m<sup>2</sup>



### Het opgevraagde perceel is geen:

- Beschermd monument
- Overgangszone
- Beschermd cultuurhistorisch landschap
- Beschermd archeologische site
- Beschermd stads- of dorpsgezicht
- Vastgesteld landschapsatlasrelict

- Vastgestelde historische tuin of park
- Vastgestelde archeologische zone
- Vastgesteld bouwkundig erfgoed
- Vastgesteld landschappelijk erfgoed
- Vastgestelde houtige beplanting met erfgoedwaarde
- Erfgoedlandschap
- Gebied geen archeologie
- Unesco werelderfgoed kernzone
- Unesco werelderfgoed bufferzone





Agentschap  
Onroerend  
Erfgoed

---

# PERCEELRAPPORT ONROEREND ERFGOED

Perceelnummer 12002A0025/02A000

---

Dit rapport is opgevraagd op 01-10-2024 om 17.53 uur via <https://geo.onroenderfgoed.be>.

De gegevens in dit perceelrapport zijn een momentopname van de situatie op het moment van de opvraging. Raadpleeg <https://geo.onroenderfgoed.be> voor de meest actuele juridische situatie. Deze kan nadien nog veranderen.

## INLEIDING

Het Perceelrapport Onroerend Erfgoed bevat gegevens van het agentschap Onroerend Erfgoed over het aanwezige erfgoed op een perceel. Het rapport biedt een overzicht van het erfgoed waaraan juridische gevolgen verbonden zijn.

Op [www.onroenderfgoed.be](http://www.onroenderfgoed.be) vindt u alle informatie over de soorten erfgoed, uw rechten en plichten en mogelijkheden tot financiële steun en fiscale voordelen.

## ADMINISTRATIEVE GEGEVENS

Postadres(sen): Niet gekend  
Gemeente: Berlaar  
Kadastrale afdeling: BERLAAR 1 AFD  
Kadastrale sectie: A  
Perceel: 0025/02A000  
Capakey: 12002A0025/02A000  
Oppervlakte perceel: 2189.79m<sup>2</sup>



### Het opgevraagde perceel is geen:

- Beschermd monument
- Overgangszone
- Beschermd cultuurhistorisch landschap
- Beschermd archeologische site
- Beschermd stads- of dorpsgezicht
- Vastgesteld landschapsatlasrelict

- Vastgestelde historische tuin of park
- Vastgestelde archeologische zone
- Vastgesteld bouwkundig erfgoed
- Vastgesteld landschappelijk erfgoed
- Vastgestelde houtige beplanting met erfgoedwaarde
- Erfgoedlandschap
- Gebied geen archeologie
- Unesco werelderfgoed kernzone
- Unesco werelderfgoed bufferzone



Agentschap  
Onroerend  
Erfgoed

---

# PERCEELRAPPORT ONROEREND ERFGOED

Perceelnummer 12002A0021/00\_000

---

Dit rapport is opgevraagd op 01-10-2024 om 17.53 uur via <https://geo.onroenderfgoed.be>.

De gegevens in dit perceelrapport zijn een momentopname van de situatie op het moment van de opvraging. Raadpleeg <https://geo.onroenderfgoed.be> voor de meest actuele juridische situatie. Deze kan nadien nog veranderen.

## INLEIDING

Het Perceelrapport Onroerend Erfgoed bevat gegevens van het agentschap Onroerend Erfgoed over het aanwezige erfgoed op een perceel. Het rapport biedt een overzicht van het erfgoed waaraan juridische gevolgen verbonden zijn.

Op [www.onroenderfgoed.be](http://www.onroenderfgoed.be) vindt u alle informatie over de soorten erfgoed, uw rechten en plichten en mogelijkheden tot financiële steun en fiscale voordelen.

## ADMINISTRATIEVE GEGEVENS

Postadres(sen): Niet gekend

Gemeente: Berlaar

Kadastrale afdeling: BERLAAR 1 AFD

Kadastrale sectie: A

Perceel: 0021/00\_000

Capakey: 12002A0021/00\_000

Oppervlakte perceel: 1868.02m<sup>2</sup>



### Het opgevraagde perceel is geen:

- Beschermd monument
- Overgangszone
- Beschermd cultuurhistorisch landschap
- Beschermd archeologische site
- Beschermd stads- of dorpsgezicht
- Vastgesteld landschapsatlasrelict

- Vastgestelde historische tuin of park
- Vastgestelde archeologische zone
- Vastgesteld bouwkundig erfgoed
- Vastgesteld landschappelijk erfgoed
- Vastgestelde houtige beplanting met erfgoedwaarde
- Erfgoedlandschap
- Gebied geen archeologie
- Unesco werelderfgoed kernzone
- Unesco werelderfgoed bufferzone





Agentschap  
Onroerend  
Erfgoed

---

# PERCEELRAPPORT ONROEREND ERFGOED

Perceelnummer 12002A0022/00A000

---

Dit rapport is opgevraagd op 01-10-2024 om 17.54 uur via <https://geo.onroenderfgoed.be>.

De gegevens in dit perceelrapport zijn een momentopname van de situatie op het moment van de opvraging. Raadpleeg <https://geo.onroenderfgoed.be> voor de meest actuele juridische situatie. Deze kan nadien nog veranderen.

## INLEIDING

Het Perceelrapport Onroerend Erfgoed bevat gegevens van het agentschap Onroerend Erfgoed over het aanwezige erfgoed op een perceel. Het rapport biedt een overzicht van het erfgoed waaraan juridische gevolgen verbonden zijn.

Op [www.onroerenderfgoed.be](http://www.onroerenderfgoed.be) vindt u alle informatie over de soorten erfgoed, uw rechten en plichten en mogelijkheden tot financiële steun en fiscale voordelen.

## ADMINISTRATIEVE GEGEVENS

Postadres(sen): Niet gekend  
Gemeente: Berlaar  
Kadastrale afdeling: BERLAAR 1 AFD  
Kadastrale sectie: A  
Perceel: 0022/00A000  
Capakey: 12002A0022/00A000  
Oppervlakte perceel: 3099.26m<sup>2</sup>



### Het opgevraagde perceel is geen:

- Beschermd monument
- Overgangszone
- Beschermd cultuurhistorisch landschap
- Beschermd archeologische site
- Beschermd stads- of dorpsgezicht
- Vastgesteld landschapsatlasrelict

- Vastgestelde historische tuin of park
- Vastgestelde archeologische zone
- Vastgesteld bouwkundig erfgoed
- Vastgesteld landschappelijk erfgoed
- Vastgestelde houtige beplanting met erfgoedwaarde
- Erfgoedlandschap
- Gebied geen archeologie
- Unesco werelderfgoed kernzone
- Unesco werelderfgoed bufferzone

