ETUDE NOTARIALE

"Pierre COTTIN & Caroline MONSEUR - Société notariale" srl
Avenue de la Salm 27 - 6690 Vielsalm
Tel : 080 21 64 12
pierre.cottin@belnot.be

Détails de la recherche

Code dossier	22612337
Référence	962cb3053013aa436fb1
Date	10-07-2026
Référence cadastrale (CaPaKey)	82032 D 0630/00R002
Adresse approximative/localisation	Neuville-Haut 44, 6690 Vielsalm

Table des matières

1. Orthophotos 1994-2000
2. Orthophotos 2018
3. Orthophotos 2020
4. Orthophotos - dernière campagne disponible
5. Projet Informatique de Cartographie Continue (PICC)
6. Plan parcellaire cadastral
7. Quartiers statistiques wallons
8. Aléa d'inondation
9. Cartographie des zones inondées - juillet 2021
10. LIDAXES (version 2) - Axes de concentration du ruissellement et données associées - Série
11. Atlas des Cours d'Eau Non Navigables - Version historique - Série
12. Réseau hydrographique wallon (RHW) - Série
13. Arbres et haies remarquables (AHREM)
14. Réseau Natura 2000 en vigueur - Série
15. Conservation de la nature - Série
16. Atlas des voiries vicinales de 1841 (version consolidée) – Série
17. Lotissements (LOT)
18. Patrimoine - Biens classés et zones de protection - Série
19. Patrimoine - Biens exceptionnels - Série
20. Patrimoine - Mondial UNESCO - Série
21. Carte archéologique
22. Plan de secteur en vigueur
23. CoDT - Guide Communal d'Urbanisme (GCU)
24. CoDT - Guide Régional d'Urbanisme (GRU)
25. Inventaire du Patrimoine Immobilier Culturel (IPIC)
26. Rénovation urbaine
27. Revitalisation urbaine
28. Périmètres de remembrement urbain (PRU)
29. Sites à réaménager de droit (SAR)
30. Inventaire des sites à réaménager (ISA)
31. Zones d'Initiative Privilégiée (ZIP)
32. Périmètres de reconnaissance économique (PRE)
33. Périmètre d'application d'un droit de préemption en aménagement du territoire
34. Taxation des bénéfices résultant d'une révision du plan de secteur
35. SEVESO - Série
36. Atlas du karst Wallon - Série
37. Principaux types de sols
38. Zones de consultation de la DRIGM - Série
39. Inventaire des terrains pollués et potentiellement pollués en Wallonie (BDES)
40. Concessions minières - Série
41. Réseau routier régional et bornes associées - Série
42. Aménagement foncier
43. Parcellaire agricole anonyme (situation 2023)
44. Plans d'assainissement (PASH)

Orthophotos 1994-2000

PROPRIÉTAIRE
Service public de Wallonie (SPW)
Orthophotos 1994-2000 - Service de visualisation WMS

PROPRIÉTAIRE
Service public de Wallonie (SPW)
Orthophotos 2018 - Service de visualisation WMS

PROPRIÉTAIRE
Service public de Wallonie (SPW)
Orthophotos 2020 - Service de visualisation WMS

Orthophotos - dernière campagne disponible

Consulter WalOnMap

PROPRIÉTAIRE
Service public de Wallonie (SPW)
Orthophotos - dernière campagne disponible - Service de visualisation WMS

Consulter WalOnMap

PROPRIÉTAIRE
Service public de Wallonie (SPW)
Projet Informatique de Cartographie Continue (PICC) - Service de visualisation WMS

Plan parcellaire cadastral

PROPRIÉTAIRE
© (10/07/2026) General Administration of the Patrimonial Documentation
WMS Cadastral Layers

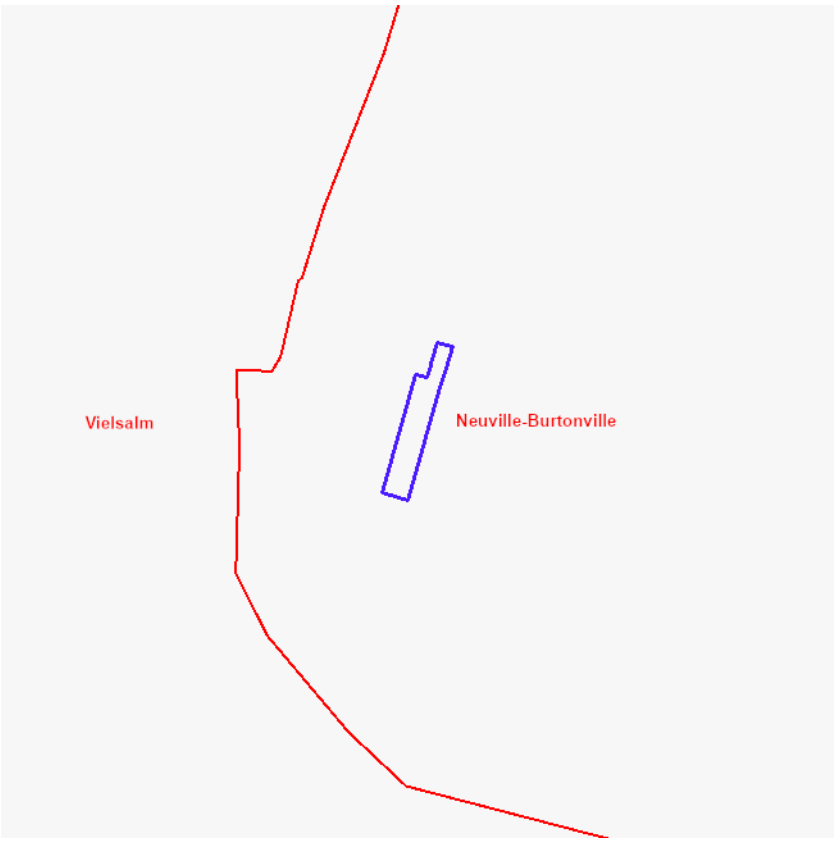

Consulter WalOnMap

Limites des quartiers statistiques	
Code quartier	8203200322
Nom quartier	Neuville-Burtonville
Code commune	82032
Nom commune	VIELSALM

PROPRIÉTAIRE
Service public de Wallonie (SPW)
Quartiers Statistiques - Service de visualisation WMS

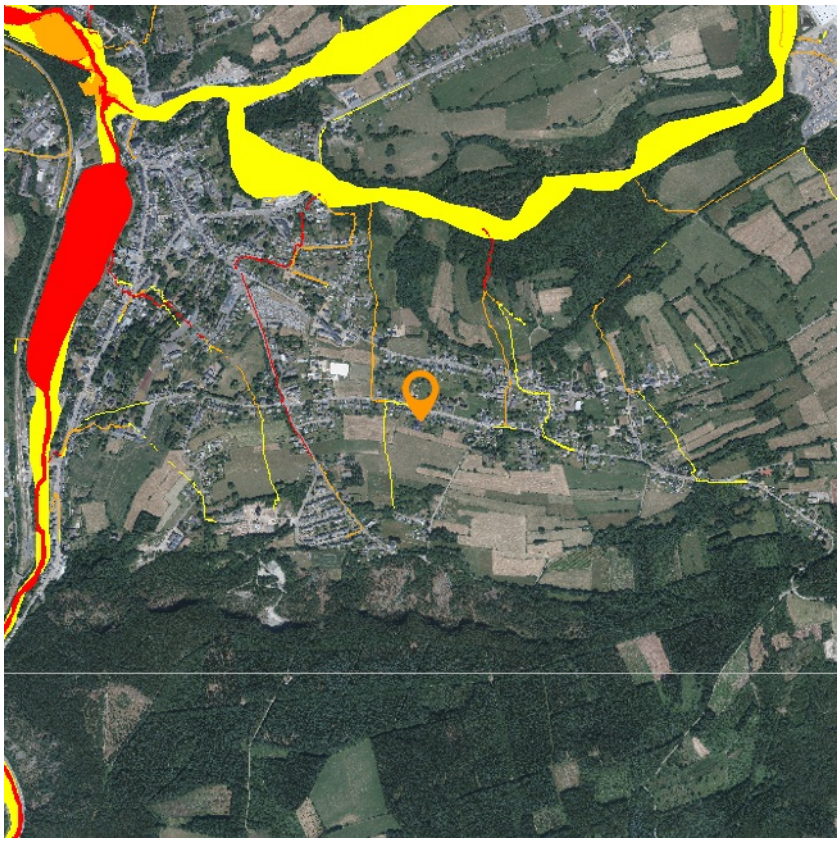

- Aléa très faible
- Aléa faible
- Aléa moyen
- Aléa élevé

Consulter WalOnMap

Carte de l'aléa d'inondation à l'échelle du 1: 10 000e

Fichier PDF

https://cartodoc.wallonie.be/documents/ALINO/2020/ALEA/Alea40/20210218_Alea40_5056.pdf

PROPRIÉTAIRE
Service public de Wallonie (SPW)
Cartographie de l'aléa d'inondation (en vigueur) – Série - Services de visualisation

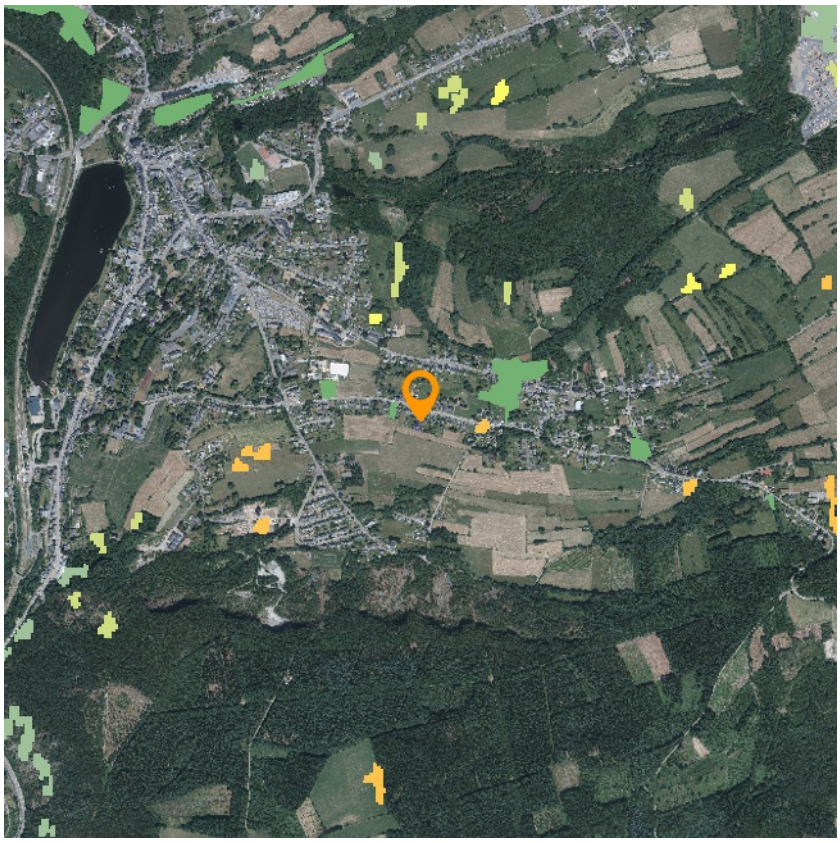

Zones inondées - Digitalisations
Zones inondées - Modélisation IDW
Zones inondées - Enquêtes SPW
Zones indondées - Verviers
Zones inondables

Zones inondées - Satellites

Distance (m) entre la zone déterminée via les traitements des données satellites et le linéaire du cours d'eau RHW

- 100
- 300
- 500
- 1000
- 2000
- 5000
- 10000

Consulter WalOnMap

PROPRIÉTAIRE
Service public de Wallonie (SPW)
Cartographie des zones inondées - juillet 2021 - Service de visualisation WMS

Axes de ruissellement concentré (vecteur) - surface collectée en amont

- 3-10 ha
- 10-20 ha
- 20-50 ha
- 50-100 ha
- >100 ha

Dépressions

- Dépressions

Voies navigables

- Cours d'eau navigables

Cours d'eau non navigable

- 1 ère catégorie décrits à l'atlas
- 1 ère catégorie non décrits à l'atlas
- 2 ème catégorie décrits à l'atlas
- 2 ème catégorie non décrits à l'atlas
- 3 ème catégorie décrits à l'atlas
- 3 ème catégorie non décrits à l'atlas
- Cours d'eau non classés
- Cours d'eau dont la catégorie n'est pas définie

Zones complexes

- Zones complexes

Consulter WalOnMap

PROPRIÉTAIRE
Service public de Wallonie (SPW)
LIDAXES - Axes de concentration du ruissellement - Service de visualisation REST

Catalogue des plans généraux

- Limite de plan

Points remarquables du réseau hydrographique

- Origine / Non classé à 3ème (Origine)
- 2ème à 1ère
- 3ème à 2ème
- Début tronçon mitoyen
- Changement de mitoyeneté
- Fin tronçon mitoyen
- Non classé à 2ème (Origine)
- Autres

Les voies navigables

- Cours d'eau navigables

Les cours d'eau non navigables

- Cours d'eau décrits à l'atlas (1ère catégorie)
- Cours d'eau non décrits à l'atlas (1ère catégorie)
- Cours d'eau décrits à l'atlas (2ème catégorie)
- Cours d'eau non décrits à l'atlas (2ème catégorie)
- Cours d'eau décrits à l'atlas (3ème catégorie)
- Cours d'eau non décrits à l'atlas (3ème catégorie)

Les cours d'eau non classés

- Cours d'eau non classés

Les voies navigables non visibles en surface

- Cours d'eau navigables

Les cours d'eau non navigables non visble en surface

- Cours d'eau décrits à l'atlas (1ère catégorie)
- Cours d'eau non décrits à l'atlas (1ère catégorie)
- Cours d'eau décrits à l'atlas (2ème catégorie)
- Cours d'eau non décrits à l'atlas (2ème catégorie)
- Cours d'eau décrits à l'atlas (3ème catégorie)
- Cours d'eau non décrits à l'atlas (3ème catégorie)

Les cours d'eau non classés non visble en surface

- Cours d'eau non classés

Consulter WalOnMap

PROPRIÉTAIRE
Service public de Wallonie (SPW)
Atlas des Cours d'Eau Non Navigables - Version historique - Service de visualisation REST

Cours d'eau navigables

- Voies navigables visibles en surface
- Voies navigables non visibles en surface

Cours d'eau non navigables de 1ère catégorie

- Cours d'eau décrits à l'atlas visibles en surface
- Cours d'eau décrits à l'atlas non visibles en surface
- Cours d'eau non décrits à l'atlas visibles en surface
- Cours d'eau non décrits à l'atlas non visibles en surface

Cours d'eau non navigables de 2ème catégorie

- Cours d'eau décrits à l'atlas visibles en surface
- Cours d'eau décrits à l'atlas non visibles en surface
- Cours d'eau non décrits à l'atlas visibles en surface
- Cours d'eau non décrits à l'atlas non visibles en surface

Cours d'eau non navigables de 3ème catégorie

- Cours d'eau décrits à l'atlas visibles en surface
- Cours d'eau décrits à l'atlas non visibles en surface
- Cours d'eau non décrits à l'atlas visibles en surface
- Cours d'eau non décrits à l'atlas non visibles en surface

Zones complexes

- Zones complexes

Consulter WalOnMap

PROPRIÉTAIRE
Service public de Wallonie (SPW)
Réseau hydrographique wallon (RHW) - Service de visualisation REST - Vue détaillée

Arbres et haies remarquables (AHREM)

- Arbre non localisé
- Arbre
- Groupe d'arbres
- Haie
- Alignement d'arbres
- Zone de haie
- Site

Consulter WalOnMap

PROPRIÉTAIRE
Service public de Wallonie (SPW)
Arbres et haies remarquables (AHREM) - Série - Service de visualisation WMS

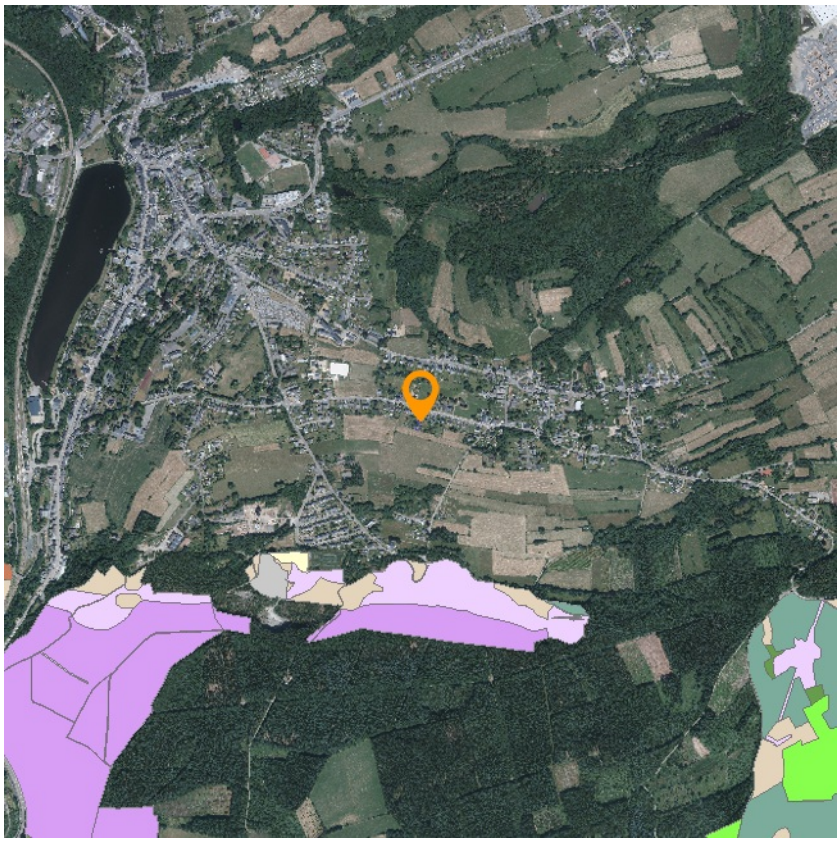

- UG 01 : milieux aquatiques
- UG 02 : milieux ouverts prioritaires
- UG 03 : prairies d'habitats d'espèces
- UG 04 : bandes extensives
- UG 05 : prairies de liaison
- UG 06 : forêts prioritaires
- UG 07 : forêts prioritaires alluviales
- UG 08 : forêts indigènes de grand intérêt biologique
- UG 09 : forêts habitat d'espèces
- UG 10 : forêts non indigènes de liaison
- UG 11 : terres de cultures et éléments anthropiques
- UG Temp 01 : zones sous statut de protection
- UG Temp 02 :zones à gestion publique
- UG Temp 03 :forêts indigènes à statut temporaire
- Damier de la succise
- Moule perlière et mulette épaisse

Consulter WalOnMap

PROPRIÉTAIRE
Service public de Wallonie (SPW)
Réseau Natura 2000 en vigueur - Service de visualisation WMS

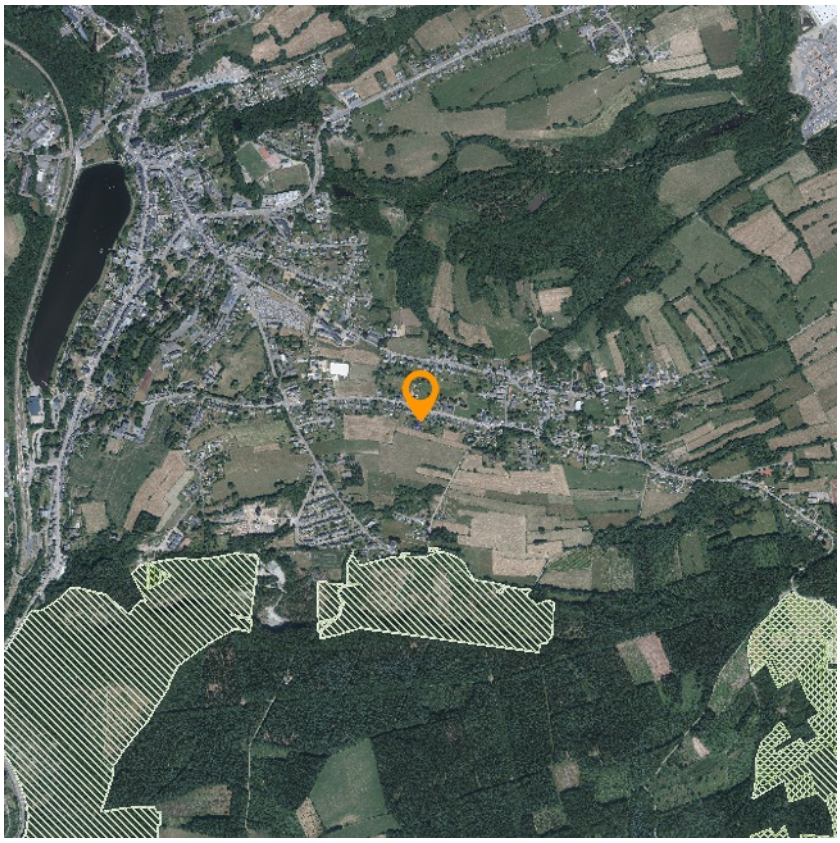

- Cavités souterraines d'intérêt scientifique
- Réserves forestières
- Réserves naturelles domaniales
- Réserves naturelles agréées
- Zones humides d'intérêt biologique
- Parcs naturels
- Site

Consulter WalOnMap

PROPRIÉTAIRE
Service public de Wallonie (SPW)
Conservation de la nature - Service de visualisation WMS

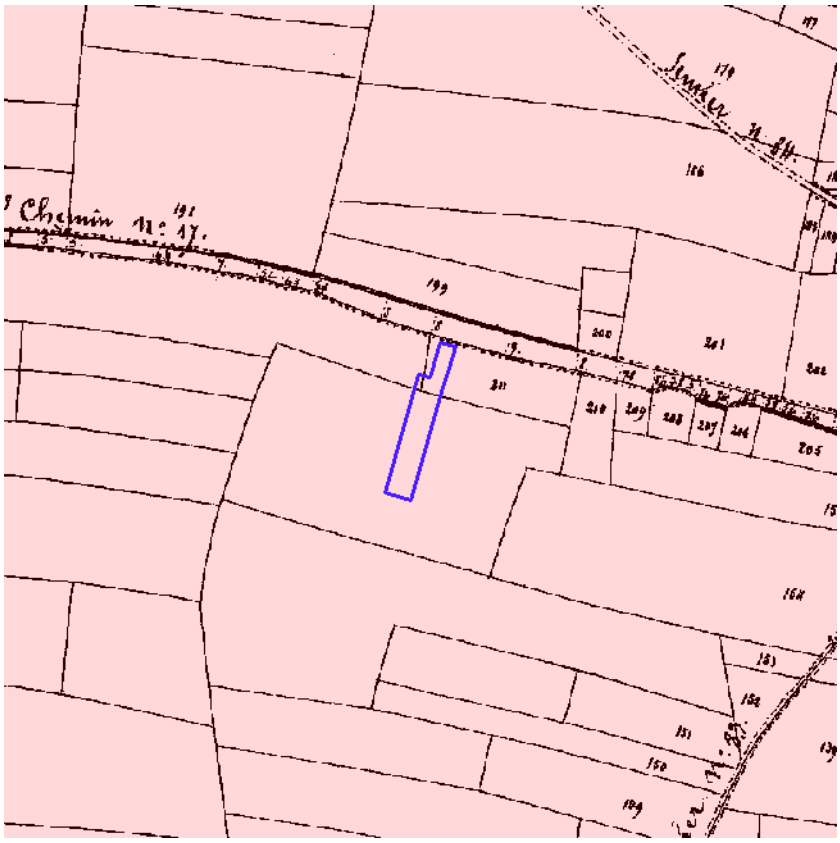

Modifications - Emprise
Modifications encodées
Modifications non encodées

Consulter WalOnMap

PROPRIÉTAIRE
Province de Hainaut
Atlas des voiries vicinales de 1841 (version consolidée) - Service de visualisation WMS

Lotissements (LOT)

- Accord (avant 1962)
- Permis (après 1962)
- Permis d'urbanisation
- Valeur de RUE
- Renonciation partielle
- Péremption partielle
- Péremption présumée partielle
- Annulation partielle
- Indéterminé

Consulter WalOnMap

PROPRIÉTAIRE
Service public de Wallonie (SPW)
Lotissements (LOT) - Service de visualisation WMS

- Monuments classés
- Sites classés
- Ensembles architecturaux classés
- Sites archéologiques classés
- Zones de protection

Consulter WalOnMap

PROPRIÉTAIRE
Service public de Wallonie (SPW)
Patrimoine - Biens classés et zones de protection - Service de visualisation WMS

- Monuments exceptionnels
- Sites exceptionnels
- Ensembles architecturaux exceptionnels
- Sites archéologiques exceptionnels
- Zones de protection exceptionnelles

Consulter WalOnMap

PROPRIÉTAIRE
Service public de Wallonie (SPW)
Patrimoine - Biens exceptionnels - Service de visualisation WMS

Patrimoine mondial UNESCO - Biens
Patrimoine mondial UNESCO - Zones tampon

Consulter WalOnMap

PROPRIÉTAIRE
Service public de Wallonie (SPW)
Patrimoine - Biens patrimoine mondial UNESCO - Service de visualisation WMS

Carte archéologique

Consulter WalOnMap

PROPRIÉTAIRE
Agence walonne du Patrimoine (SPW - AWaP)
Carte Archéologique de la Wallonie (CAW) - Service de visualisation WMS

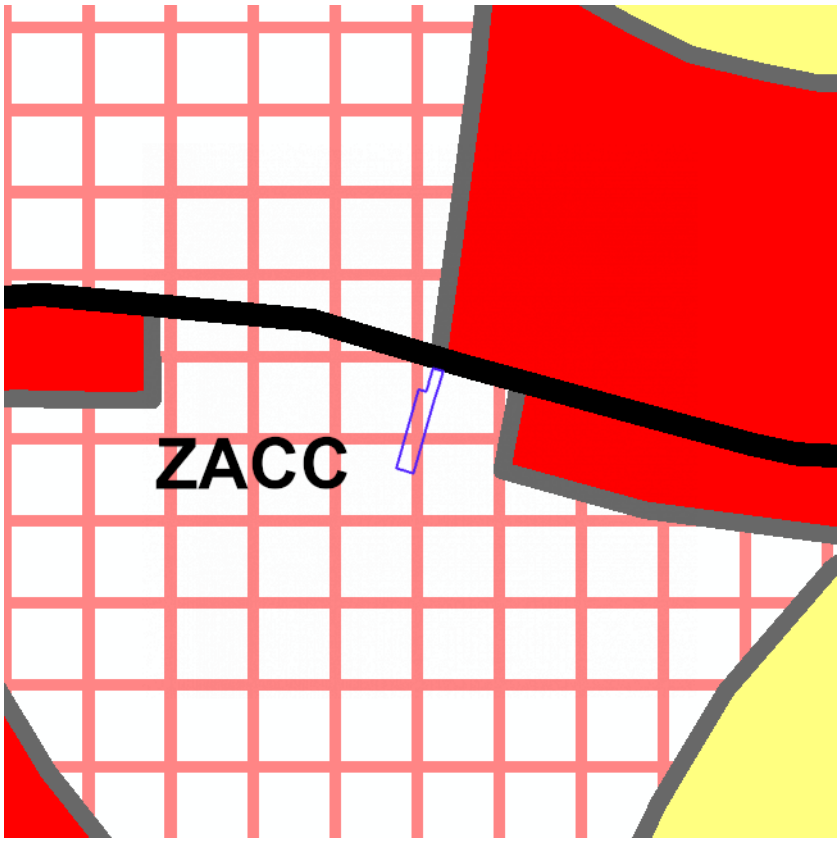

- Habitat
- Habitat à caractère rural
- Habitat vert
- Services publics et équipements communautaires
- Centre d'enfouissement technique (désaffecté)
- Loisirs
- Servitude particulière
- Activité économique mixte
- Activité économique industrielle
- Activité économique spécifique Agro / Grande Distribution
- Activité économique spécifique Risque majeur
- Dépendances d'extraction
- Extraction à destination agricole
- Extraction à destination forestière
- Extraction à destination espaces verts
- Extraction à destination zone naturelle
- Aménagement communal concerté
- Aménagement communal concerté à caractère économique
- Enjeu communal
- Enjeu régional
- Agricole
- Forestière
- Espaces verts
- Naturelle
- Parc
- Eau
- Non affectée ("zone blanche")
- Périmètres de points de vue remarquable
- Intérêt paysager
- Intérêt culturel, historique ou esthétique
- Liaisons écologiques
- Réservation d'infrastructure principale
- Extension de zone d'extraction

Consulter WalOnMap

Zones d'affectation	
Affect	D01
Description	Aménagement communal concerté
Article du CWATUPE	Art. 33.
Lien Wallex	https://wallex.wallonie.be/eli/loi-decret/2016/07/20/2016205561/2017/06/01-1?doc=30280&rev=31858-20809#48ae44f8-d364-4bc4-aa3b-d
Carto juridique	zone d'aménagement communal concerté
Superficie Ha	47.63
Article du CODT	Art. D.II.42.

Plan de secteur d'origine	
Code carto	82003-MPS-0001-01
Dossier	D8000/46S
Libellé	Le plan de secteur de BASTOGNE
Historique dossier	Arrêté royal du 05/09/1980 (établissement du plan de secteur) entré en vigueur le 08/04/1981
Lien doc	https://territoire.wallonie.be/fr/liendoc/MODIF_PS/82003-MPS-0001-01
Superficie Ha	12832.88

PROPRIÉTAIRE
Service public de Wallonie (SPW)
Plan de secteur en vigueur (version coordonnée vectorielle) - Service de visualisation WMS

- Projet de GCU
- GCU
- Anciens Règlements Communaux de Bâtisse
- Anciens Règlements Communaux d'Urbanisme

Consulter WalOnMap

PROPRIÉTAIRE
Service public de Wallonie (SPW)
CoDT - Guide Communal d'Urbanisme (GCU) - Service de visualisation WMS

- Anciennement Zones Protégées en matière d'Urbanisme
- Plateau Limoneux Hennuyer
- Plateau Limoneux Brabançon
- Condroz
- Hesbaye
- Pays de Herve
- Fagne-Famenne
- Ardenne
- Lorraine

Consulter WalOnMap

Anciennement Périmètres de Règlement Général sur les Bâtisses en Site Rural	
Code carto	82032-RMR-0001-01
Libellé	Vielsalm
Historique dossier	arrêté du 19/12/1984 modifié les 25/02/1999, 20/05/1999 et 25/01/2001
Lien doc	https://territoire.wallonie.be/fr/liendoc/GRU_VIEW/82032-RMR-0001-01
Superficie Ha	14072.29600408
Date de la décision	16/05/2019
Référentiel	CADMAP2018

PROPRIÉTAIRE
Service public de Wallonie (SPW)
CoDT - Guide Régional d'Urbanisme (GRU) - Service de visualisation WMS

Monument (pastillé)
Ensemble (pastillé)
Monument
Ensemble

Consulter WalOnMap

PROPRIÉTAIRE
Service public de Wallonie (SPW)
Inventaire du Patrimoine Immobilier Culturel (IPIC) - Service de visualisation WMS

Rénovation urbaine

Périmètres de Rénovation Urbaine

Consulter WalOnMap

PROPRIÉTAIRE
Service public de Wallonie (SPW)
Rénovation urbaine - Service de visualisation WMS

Périmètres de Revitalisation Urbaine

Consulter WalOnMap

PROPRIÉTAIRE
Service public de Wallonie (SPW)
Revitalisation urbaine - Service de visualisation WMS

Périmètres de remembrement urbain (PRU)

Périmètres de Remembrement Urbain

Consulter WalOnMap

PROPRIÉTAIRE
Service public de Wallonie (SPW)
Périmètres de remembrement urbain (PRU) - Service de visualisation WMS

Sites à réaménager de droit (SAR)

- Arrêté de rénovation
- Arrêté de désaffectation
- Arrêté de désaffectation
- Arrêté de rénovation
- Provisoire
- Définitif
- Arrêté de réhabilitation
- SAR Provisoire
- SAR Définitif

Consulter WalOnMap

PROPRIÉTAIRE
Service public de Wallonie (SPW)
Sites à réaménager de droit (SAR) - Service de visualisation WMS

- Périmètres historiques des sites d'activité
- Activités antérieures et actuelles
- Potentiel de reconversion
- Bâtiments
- Sites à réaménager (sar)

Consulter WalOnMap

PROPRIÉTAIRE
Service public de Wallonie (SPW)
Inventaire des sites à réaménager (ISA) - Service de visualisation WMS

Zones d'Initiative Privilégiée (ZIP)

- Type 4
- Type 2 et 3
- Type 2
- Type 1

Consulter WalOnMap

PROPRIÉTAIRE
Service public de Wallonie (SPW)
Zones d'Initiative Privilégiée (ZIP) - Service de visualisation WMS

Périmètre de reconnaissance économique
Droit de préemption

Consulter WalOnMap

PROPRIÉTAIRE
Service public de Wallonie (SPW)
Périmètres de reconnaissance économique (PRE) - Service de visualisation WMS

Périmètre d'application d'un droit de préemption en aménagement du territoire

Consulter WalOnMap

PROPRIÉTAIRE
Service public de Wallonie (SPW)
Périmètre d’application d’un droit de préemption en aménagement du territoire - Service de visualisation WMS

Périmètres soumis à la taxation des bénéfices résultant de la planification

Consulter WalOnMap

PROPRIÉTAIRE
Service public de Wallonie (SPW)
Taxation des bénéfices résultant d'une révision du plan de secteur - Service de visualisation WMS

- Petits seuils SEVESO
- Petits seuils SEVESO
- Grands seuils SEVESO
- Grands seuils SEVESO

- Zone vulnérable basée sur une courbe provisoire de risque et sur une distance de 200m autour du site SEVESO

- Zone vulnérable basée sur un risque de probabilité d'effets dangereux supérieure à E-5 et sur une distance de 100m autour du site SEVESO

- Zone vulnérable basée sur un risque de probabilité d'effets dangereux comprise entre E-5 et E-6 et sur une distance de 200m autour du site SEVESO

Consulter WalOnMap

PROPRIÉTAIRE
Service public de Wallonie (SPW)
SEVESO - Service de visualisation WMS

- Abri-sous-roche
- Cavité
- Doline-Dépression
- Dépression paléokarstique
- Perte-Chantoir
- Puits houiller
- Puits naturel
- Résurgence-Exsurgence
- Divers
- Sites karstiques > 30m en surface
- Circulation d'eau souterraine hypothétique (pas de traçage)
- Circulation d'eau souterraine vérifiée par traçage
- Faille
- Galeries
- Craie du Crétacé
- Calcaire du Carbonifère
- Calcaire du Carbonifère sous couverture
- Calcaire du Dévonien
- Calcaire du Dévonien sous couverture
- Calcaire du Sinémurien
- Calcaire du Bajocien
- Schiste et calcaire argileux SVP du Famennien
- Poudingue du Permien

Consulter WalOnMap

PROPRIÉTAIRE
Service public de Wallonie (SPW)
Atlas du karst wallon - Service de visualisation WMS

Principaux types de sols

- Sols tourbeux ou tourbières
- Sols sableux ou limono-sableux à drainage naturel excessif ou légèrerr
- Sols sableux ou limono-sableux à drainage naturel principalement modi
- Sols sablo-limoneux à drainage naturel principalement favorable
- Sols sablo-limoneux à drainage naturel principalement modéré ou impa
- Sols limoneux à drainage naturel favorable
- Sols limoneux à drainage naturel modéré ou imparfait
- Sols limoneux à drainage naturel assez pauvre à très pauvre
- Sols argileux à drainage naturel favorable à imparfait
- Sols argileux à drainage naturel assez pauvre à très pauvre
- Sols limoneux peu caillouteux à drainage naturel favorable
- Sols limoneux peu caillouteux à drainage naturel principalement modéré
- Sols limono-caillouteux à charge schisto-phylladeuse et à drainage nat quasi-exclusivement favorable
- Sols limono-caillouteux à charge schisto-gréseuse ou gréseuse et à dra
- Sols limono-caillouteux à charge schisto-gréseuse ou gréseuse et à dra modéré à assez pauvre
- Sols limono-caillouteux à charge schisteuse et à drainage naturel princ
- Sols limono-caillouteux à charge psammitique ou schisto-psammitique naturel principalement favorable
- Sols limono-caillouteux à charge calcaire ou contenant du calcaire et à quasi-exclusivement favorable
- Sols limono-caillouteux à charge de silexite ou de gravier ou de conglo naturel principalement favorable
- Sols limono-caillouteux à charge de grès calcaire ou de grès argilo-calc naturel favorable à imparfait
- Sols limono-caillouteux à charge crayeuse et à drainage naturel favorat Regroupement de complexes de sols de textures différentes ou sur forl de fonds de vallons limoneux ou rocailleux
- Sols artificiels ou non cartographiés

Consulter WalOnMap

Principaux Types de Sols de Wallonie à 1:250.000	
Description	Sols limono-caillouteux à charge schisto-phylladeuse et à drainage naturel quasi-exclu sivement favorable
Code	7110

Principaux Types de Sols de Wallonie à 1:250.000	
Description	Sols limoneux peu caillouteux à drainage naturel favorable
Code	6010

PROPRIÉTAIRE
Service public de Wallonie (SPW)
Carte des Principaux Types de Sols de Wallonie - Service de visualisation WMS

- Présence de carrières souterraines
- Présence de puits de mines
- Présence potentielle d'anciens puits de mines
- Présence de minières de fer
- Présence de karst

Consulter WalOnMap

PROPRIÉTAIRE
Service public de Wallonie (SPW)
Zones de consultation de la DRIGM - Série - Service de visualisation WMS

Parcelles pour lesquelles des démarches de gestion des sols on été réalisées ou sont à prévoir (Art. 12 §2 et 3 du Décret)

Parcelle nécessitant des démarches

Parcelles concernées par des informations de nature strictement indicative ne menant à aucune obligation (Art. 12 §4 du Décret)

Parcelle de nature indicative

Consulter WalOnMap

PROPRIÉTAIRE
Service public de Wallonie (SPW)
Etat des sols - Inventaire des terrains pollués et potentiellement pollués en Wallonie - Service de visualisation WMS

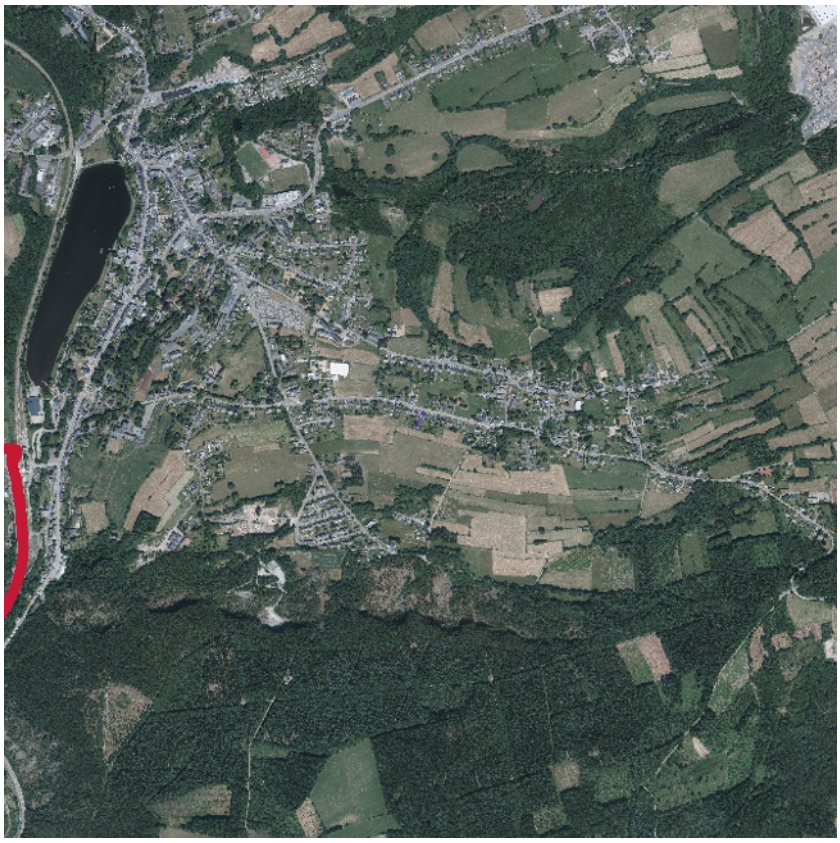

- Concession de mines de houille
- Concession de mines métalliques
- Concession de mines de fer
- Concession de mines d'or
- Concession de mines de schistes alunifères
- Concession de mines de graphite
- Concession de mines de lignite
- Réservoir souterrain de stockage de gaz naturel

Consulter WalOnMap

PROPRIÉTAIRE
Service public de Wallonie (SPW)
Concessions minières (nature des gisements concédés) - Service de visualisation WMS

Bornes

- Bornes hectométriques
- Bornes kilométriques

Réseau régional

- Autoroutes
- Rings
- Nationales

Consulter WalOnMap

PROPRIÉTAIRE
Service public de Wallonie (SPW)
Réseau routier régional et bornes associées - Service de visualisation WMS

Aménagement foncier

- Remembrements terminés
- Remembrements en cours - Actes non signés
- Remembrements en cours - Actes signés
- Droit de préemption, Service extérieur de Mons
- Droit de préemption, Service extérieur de Libramont
- Droit de préemption, Service extérieur de Huy
- Pas de droit de préemption

Consulter WalOnMap

PROPRIÉTAIRE
Service public de Wallonie (SPW)
Aménagement foncier - Série - Service de visualisation WMS

Parcellaire agricole anonyme (situation 2023)

- Autres utilisations
- Céréales et assimilés
- Cultures horticoles et maraîchères
- Fruits à coque
- Oléagineux
- Plantes à fibres
- Pommes de terre
- Production fourragère

Consulter WalOnMap

PROPRIÉTAIRE
Service public de Wallonie (SPW)
Parcellaire agricole anonyme (situation 2023) - Service de visualisation WMS

Plans d'assainissement (PASH)



- Collectif
- Collectif hors zone urbanisable
- Autonome
- Transitoire

PROPRIÉTAIRE
Société Publique de Gestion de l'Eau (SPGE)
Plans d'assainissement (PASH) - Service de visualisation WMS