

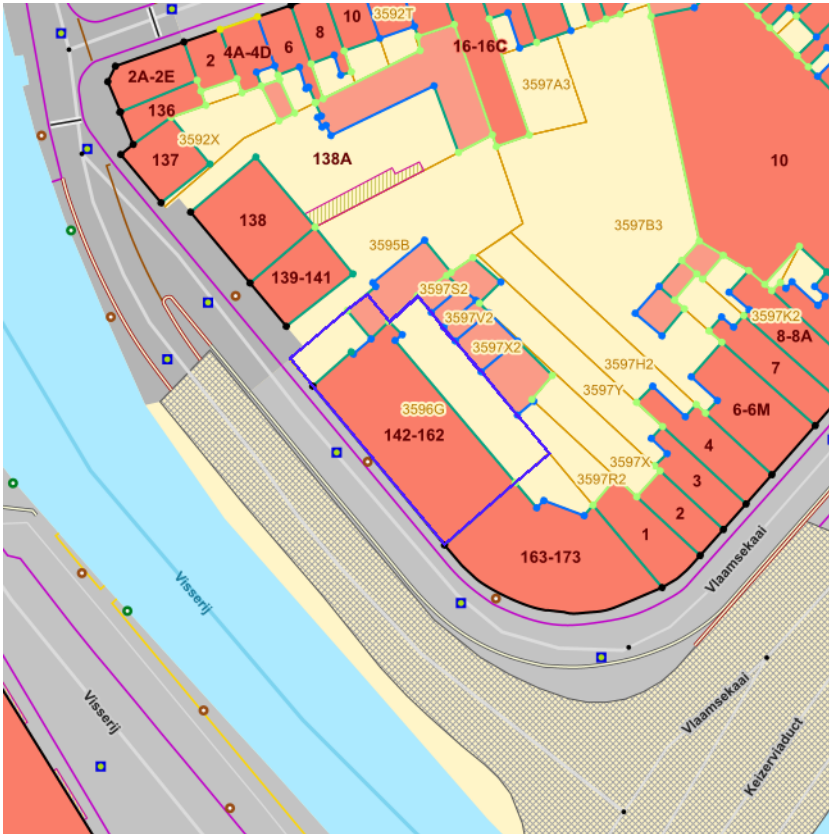
Gegevens opvraging

Referentienummer	1502840c5b28fc68b9ab
Datum	29-11-2023
Perceelsnummer	44804 D 3596/00G000
Adres / Ligging	Ferdinand Lousbergskaaai 158, 9000 Gent

Inhoudstafel

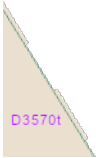
1. Grootschalig Referentiebestand
2. Kadaster
3. Boskartering 1990
4. Bosreferentielaag 2000
5. Digitale boswijzer Vlaanderen 2021
6. Groenkaart Vlaanderen 2018
7. Natuurbeheerplannen
8. RVV Overstromingsgebieden en oeverzones Integraal Waterbeleid
9. **Recht van voorkoop**
10. **Recht van voorkoop - afbakeningen**
11. Luchtfoto Vlaanderen winter 2019 - kleur
12. Woningkwaliteit - panden met een herstelvordering
13. Woningkwaliteit - Vlaamse inventaris van ongeschikte en onbewoonbare woningen
14. **Woningkwaliteit - woningen met een conformiteitsattest**
15. Gebieden van het VEN en het IVON
16. Watertoets - Overstromingsgevoelige gebieden vanuit de zee 2023
17. Watertoets - Overstromingsgevoelige gebieden fluviaal 2023
18. Watertoets - Overstromingsgevoelige gebieden pluviaal 2023
19. Signaalgebieden
20. Risicozones voor overstromingen
21. Recent overstromde gebieden
22. Overstromingsgebieden en oeverzones Integraal Waterbeleid
23. **Van nature overstroombare gebieden**
24. Grenzen van polders
25. Grenzen van wateringen
26. Grondwaterwingebieden en beschermingszones
27. PFAS
28. Jachtterreinen
29. Bodemonderzoeken en sanering (OVAM)
30. Gewestplan
31. Ruimtelijk uitvoeringsplan
32. Beschermd Onroerend Erfgoed
33. **Vastgestelde Inventarissen**
34. Unesco Werelderfgoed
35. Plannen
36. **Gebieden geen archeologie**
37. **Wetenschappelijke inventarissen**
38. Erfgoedlandschappen
39. Atlas der Buurtwegen

Legende : **resultaat in perceel** | geen resultaat in perceel

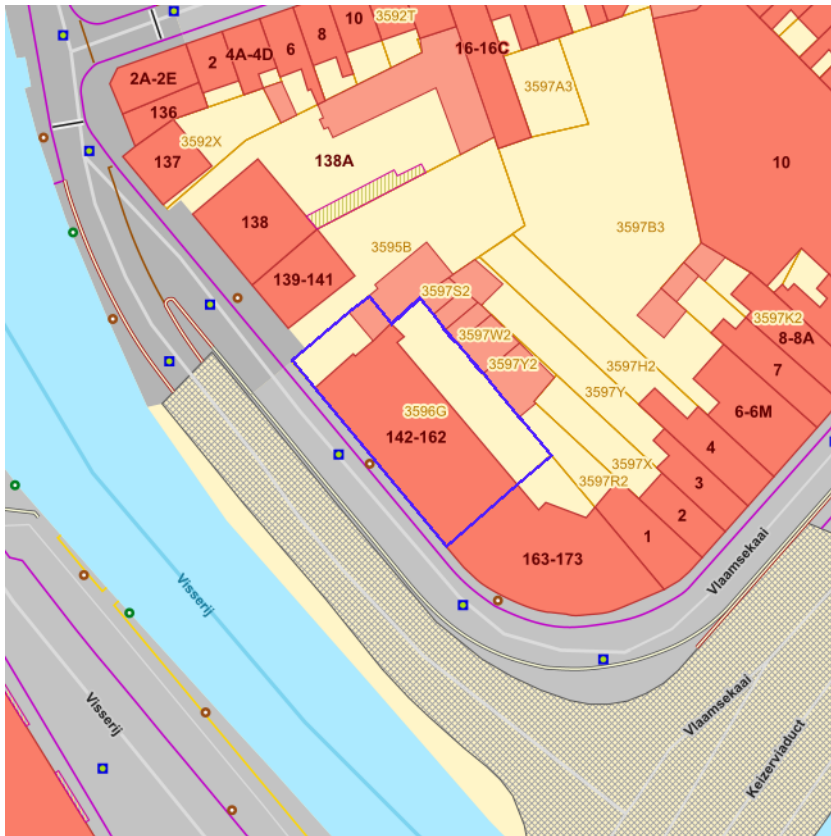


[klik naar geo-portaal](#)

BRONNEN
Agentschap Informatie Vlaanderen
[WMS GRB](#)

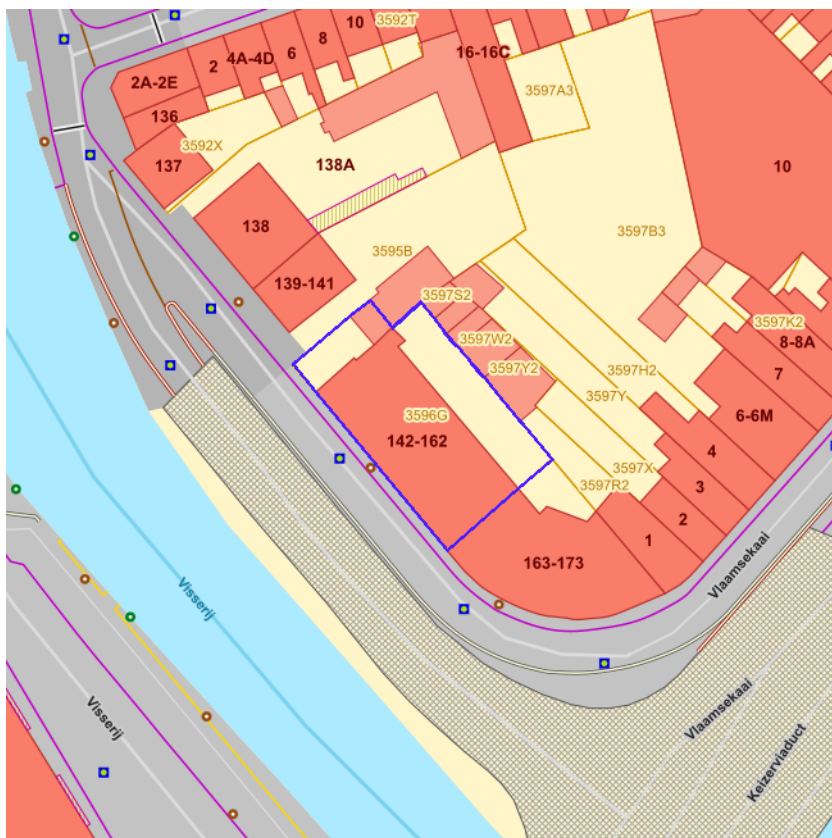


BRONNEN
© (29/11/2023) General Administration of the Patrimonial Documentation
[WMS Cadastral Layers](#)



[klik naar geo-portaal](#)

BRONNEN
 Agentschap voor Natuur en Bos
[WMS Boskartering 1990](#)



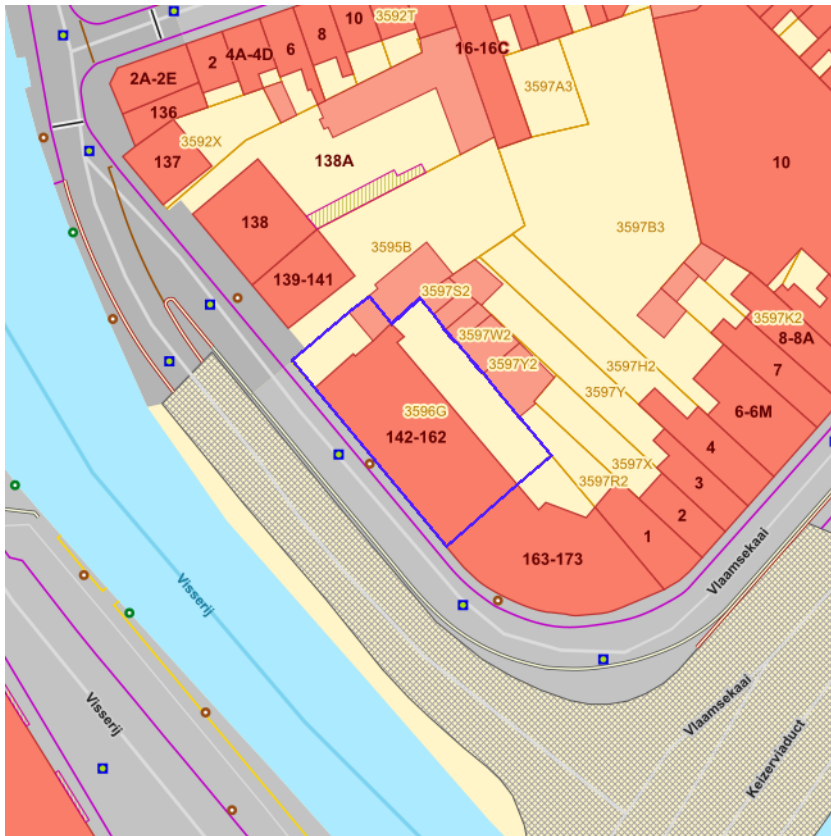
- Looftout
- Gemengd looftout (20 - 60% bijmenging naaldhout)
- Gemengd naaldhout (20 - 50% bijmenging looftout)
- Naaldhout
- Heide
- Te herbebossen oppervlakte
- Niet beboste oppervlakte van het bosdomein
- Vijvers binnen het bosdomein



[klik naar geo-portaal](#)

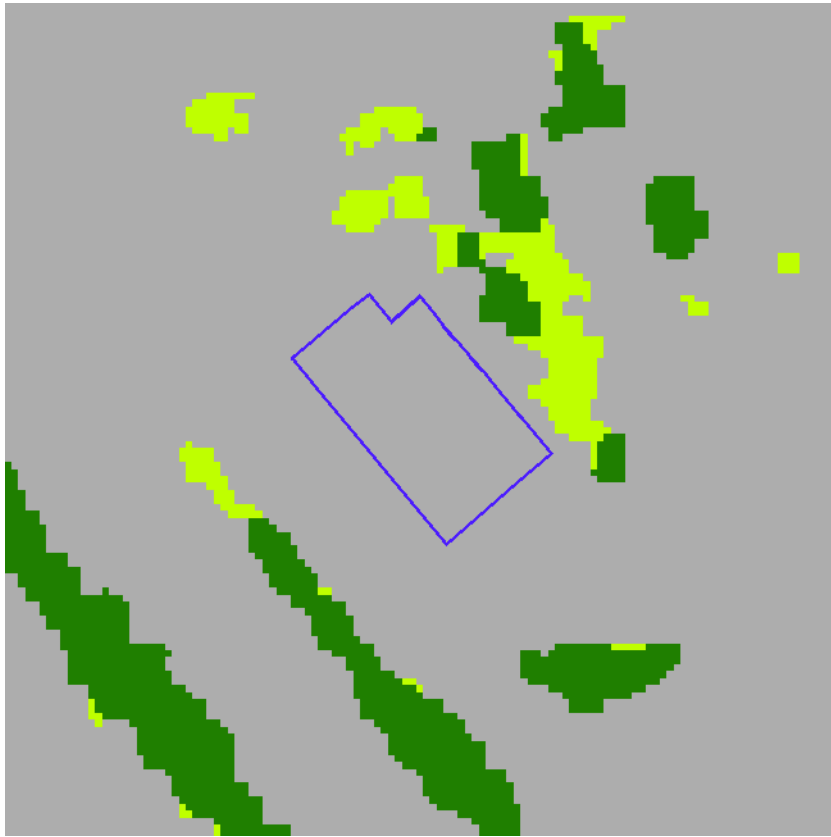
BRONNEN

Agentschap voor Natuur en Bos
[WMS Agentschap voor Natuur en Bos](#)
[WFS Bosreferentielag 2000](#)



[klik naar geo-portaal](#)

BRONNEN
Agentschap voor Natuur en Bos
[WMS Agentschap voor Natuur en Bos](#)

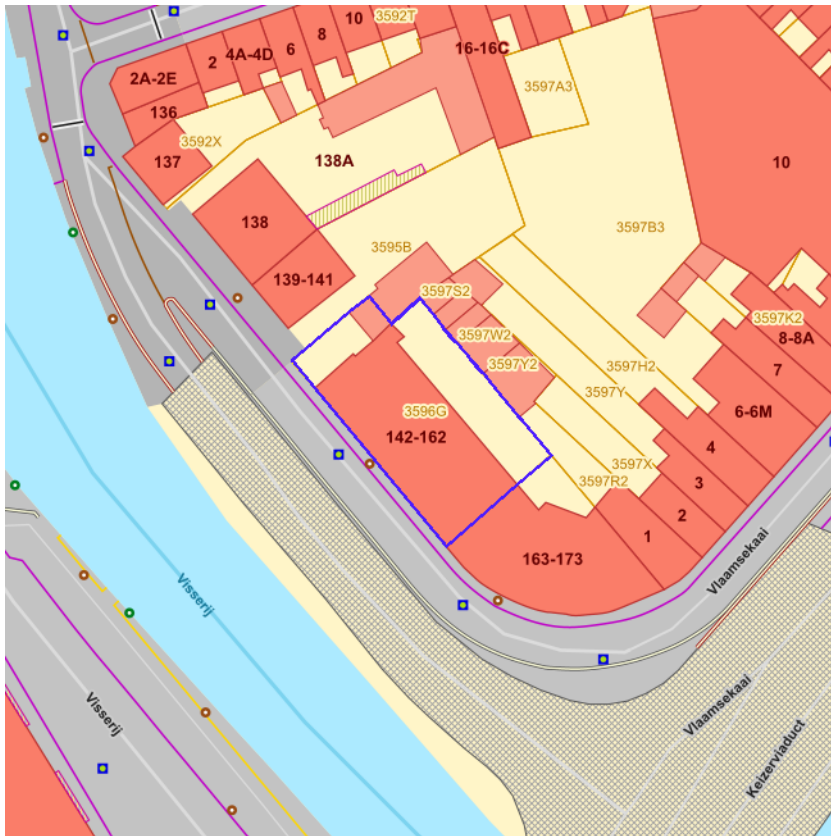


- Geen classificatie
- Hoog groen
- Laag groen
- Landbouw
- Niet groen



[klik naar geo-portaal](#)

BRONNEN
Agentschap voor Natuur en Bos
[WMS Agentschap voor Natuur en Bos](#)

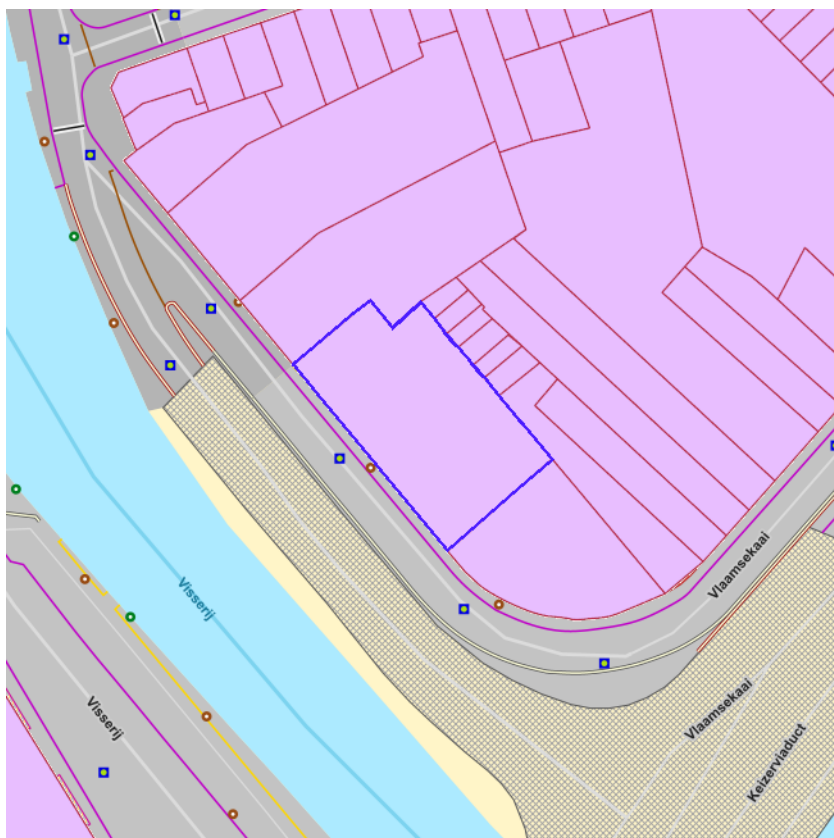


- IWB Oeverzone
- IWB Overstromingsgebied



[klik naar geo-portaal](#)

BRONNEN
Vlaamse Milieumaatschappij
[WMS RVV Afbakeningen](#)
[WFS Gebieden met recht van voorkoop](#)


[klik naar geo-portal](#)

Sinds 1 oktober 2012 is het Harmoniseringsdecreet in werking en moeten aanbiedingen en uitvoeringen via het e-voorkooploket van de VLM verlopen.

Belangrijk: De rangschikking van de begunstigden die een identieke volgorde hebben in onderstaande lijst is willekeurig en doet geen uitspraak over de volgorde van uitvoeren.

Recht van voorkoop van toepassing op 29-11-2023

Perceelnummer	44804D3596/00G000
Soorttype	VWC Bijzonder gebied
Volgorde begunstigde	3
Begunstigde	Stad Gent
Begindatum	27/11/2023

Recht van voorkoop van toepassing op 29-11-2023

Perceelnummer	44804D3596/00G000
Soorttype	De Vlaamse Waterweg nv
Volgorde begunstigde	1
Begunstigde	De Vlaamse Waterweg nv
Begindatum	27/11/2023

Recht van voorkoop van toepassing op 29-11-2023

Perceelnummer	44804D3596/00G000
Soorttype	VWC Bijzonder gebied
Volgorde begunstigde	1
Begunstigde	Thuispunt Gent
Begindatum	27/11/2023

Recht van voorkoop van toepassing op 29-11-2023

Perceelnummer	44804D3596/00G000
Soorttype	VWC Bijzonder gebied
Volgorde begunstigde	2
Begunstigde	Vlaams Woningfonds

Begindatum 27/11/2023

Recht van voorkoop van toepassing op 29-11-2023

Perceelnummer 44804D3596/00G000
Soorttype VWC Bijzonder gebied
Volgorde begunstigde 3
Begunstigde Stad Gent
Begindatum 27/11/2023

Recht van voorkoop van toepassing op 29-11-2023

Perceelnummer 44804D3596/00G000
Soorttype De Vlaamse Waterweg nv
Volgorde begunstigde 1
Begunstigde De Vlaamse Waterweg nv
Begindatum 27/11/2023

Recht van voorkoop van toepassing op 29-11-2023

Perceelnummer 44804D3596/00G000
Soorttype VWC Bijzonder gebied
Volgorde begunstigde 1
Begunstigde Thuispunt Gent
Begindatum 27/11/2023

Recht van voorkoop van toepassing op 29-11-2023

Perceelnummer 44804D3596/00G000
Soorttype VWC Bijzonder gebied
Volgorde begunstigde 2
Begunstigde Vlaams Woningfonds
Begindatum 27/11/2023

Recht van voorkoop van toepassing op 29-11-2023

Perceelnummer 44804D3596/00G000
Soorttype VWC Bijzonder gebied
Volgorde begunstigde 3
Begunstigde Stad Gent
Begindatum 27/11/2023

Recht van voorkoop van toepassing op 29-11-2023

Perceelnummer 44804D3596/00G000
Soorttype De Vlaamse Waterweg nv
Volgorde begunstigde 1
Begunstigde De Vlaamse Waterweg nv
Begindatum 27/11/2023

Recht van voorkoop van toepassing op 29-11-2023

Perceelnummer 44804D3596/00G000
Soorttype VWC Bijzonder gebied
Volgorde begunstigde 1
Begunstigde Thuispunt Gent
Begindatum 27/11/2023

Recht van voorkoop van toepassing op 29-11-2023

Perceelnummer 44804D3596/00G000
Soorttype VWC Bijzonder gebied

Volgorde begunstigde	2
Begunstigde	Vlaams Woningfonds
Begindatum	27/11/2023

Recht van voorkoop van toepassing op 29-11-2023

Perceelnummer	44804D3596/00G000
Soorttype	VWC Bijzonder gebied
Volgorde begunstigde	3
Begunstigde	Stad Gent
Begindatum	27/11/2023

Recht van voorkoop van toepassing op 29-11-2023

Perceelnummer	44804D3596/00G000
Soorttype	De Vlaamse Waterweg nv
Volgorde begunstigde	1
Begunstigde	De Vlaamse Waterweg nv
Begindatum	27/11/2023

Recht van voorkoop van toepassing op 29-11-2023

Perceelnummer	44804D3596/00G000
Soorttype	VWC Bijzonder gebied
Volgorde begunstigde	1
Begunstigde	Thuispunt Gent
Begindatum	27/11/2023

Recht van voorkoop van toepassing op 29-11-2023

Perceelnummer	44804D3596/00G000
Soorttype	VWC Bijzonder gebied
Volgorde begunstigde	2
Begunstigde	Vlaams Woningfonds
Begindatum	27/11/2023

Recht van voorkoop van toepassing op 29-11-2023

Perceelnummer	44804D3596/00G000
Soorttype	VWC Bijzonder gebied
Volgorde begunstigde	3
Begunstigde	Stad Gent
Begindatum	27/11/2023

Recht van voorkoop van toepassing op 29-11-2023

Perceelnummer	44804D3596/00G000
Soorttype	De Vlaamse Waterweg nv
Volgorde begunstigde	1
Begunstigde	De Vlaamse Waterweg nv
Begindatum	27/11/2023

Recht van voorkoop van toepassing op 29-11-2023

Perceelnummer	44804D3596/00G000
Soorttype	VWC Bijzonder gebied
Volgorde begunstigde	1
Begunstigde	Thuispunt Gent
Begindatum	27/11/2023

Recht van voorkoop van toepassing op 29-11-2023

Perceelnummer	44804D3596/00G000
Soorttype	VWC Bijzonder gebied
Volgorde begunstigde	2
Begunstigde	Vlaams Woningfonds
Begindatum	27/11/2023

Recht van voorkoop van toepassing op 29-11-2023

Perceelnummer	44804D3596/00G000
Soorttype	VWC Bijzonder gebied
Volgorde begunstigde	3
Begunstigde	Stad Gent
Begindatum	27/11/2023

Recht van voorkoop van toepassing op 29-11-2023

Perceelnummer	44804D3596/00G000
Soorttype	De Vlaamse Waterweg nv
Volgorde begunstigde	1
Begunstigde	De Vlaamse Waterweg nv
Begindatum	27/11/2023

Recht van voorkoop van toepassing op 29-11-2023

Perceelnummer	44804D3596/00G000
Soorttype	VWC Bijzonder gebied
Volgorde begunstigde	1
Begunstigde	Thuispunt Gent
Begindatum	27/11/2023

Recht van voorkoop van toepassing op 29-11-2023

Perceelnummer	44804D3596/00G000
Soorttype	VWC Bijzonder gebied
Volgorde begunstigde	2
Begunstigde	Vlaams Woningfonds
Begindatum	27/11/2023

Recht van voorkoop van toepassing op 29-11-2023

Perceelnummer	44804D3596/00G000
Soorttype	VWC Bijzonder gebied
Volgorde begunstigde	3
Begunstigde	Stad Gent
Begindatum	27/11/2023

Recht van voorkoop van toepassing op 29-11-2023

Perceelnummer	44804D3596/00G000
Soorttype	De Vlaamse Waterweg nv
Volgorde begunstigde	1
Begunstigde	De Vlaamse Waterweg nv
Begindatum	27/11/2023

Recht van voorkoop van toepassing op 29-11-2023

Perceelnummer	44804D3596/00G000
Soorttype	VWC Bijzonder gebied
Volgorde begunstigde	1

Begunstigde	Thuispunt Gent
Begindatum	27/11/2023

Recht van voorkoop van toepassing op 29-11-2023

Perceelnummer	44804D3596/00G000
Soorttype	VWC Bijzonder gebied
Volgorde begunstigde	2
Begunstigde	Vlaams Woningfonds
Begindatum	27/11/2023

Recht van voorkoop van toepassing op 29-11-2023

Perceelnummer	44804D3596/00G000
Soorttype	VWC Bijzonder gebied
Volgorde begunstigde	3
Begunstigde	Stad Gent
Begindatum	27/11/2023

Recht van voorkoop van toepassing op 29-11-2023

Perceelnummer	44804D3596/00G000
Soorttype	De Vlaamse Waterweg nv
Volgorde begunstigde	1
Begunstigde	De Vlaamse Waterweg nv
Begindatum	27/11/2023

Recht van voorkoop van toepassing op 29-11-2023

Perceelnummer	44804D3596/00G000
Soorttype	VWC Bijzonder gebied
Volgorde begunstigde	1
Begunstigde	Thuispunt Gent
Begindatum	27/11/2023

Recht van voorkoop van toepassing op 29-11-2023

Perceelnummer	44804D3596/00G000
Soorttype	VWC Bijzonder gebied
Volgorde begunstigde	2
Begunstigde	Vlaams Woningfonds
Begindatum	27/11/2023

Recht van voorkoop van toepassing op 29-11-2023

Perceelnummer	44804D3596/00G000
Soorttype	VWC Bijzonder gebied
Volgorde begunstigde	3
Begunstigde	Stad Gent
Begindatum	27/11/2023

Recht van voorkoop van toepassing op 29-11-2023

Perceelnummer	44804D3596/00G000
Soorttype	De Vlaamse Waterweg nv
Volgorde begunstigde	1
Begunstigde	De Vlaamse Waterweg nv
Begindatum	27/11/2023

Recht van voorkoop van toepassing op 29-11-2023

Perceelnummer	44804D3596/00G000
---------------	-------------------

Soorttype	VWC Bijzonder gebied
Volgorde begunstigde	1
Begunstigde	Thuispunt Gent
Begindatum	27/11/2023

Recht van voorkoop van toepassing op 29-11-2023

Perceelnummer	44804D3596/00G000
Soorttype	VWC Bijzonder gebied
Volgorde begunstigde	2
Begunstigde	Vlaams Woningfonds
Begindatum	27/11/2023

Recht van voorkoop van toepassing op 29-11-2023

Perceelnummer	44804D3596/00G000
Soorttype	VWC Bijzonder gebied
Volgorde begunstigde	3
Begunstigde	Stad Gent
Begindatum	27/11/2023

Recht van voorkoop van toepassing op 29-11-2023

Perceelnummer	44804D3596/00G000
Soorttype	De Vlaamse Waterweg nv
Volgorde begunstigde	1
Begunstigde	De Vlaamse Waterweg nv
Begindatum	27/11/2023

Recht van voorkoop van toepassing op 29-11-2023

Perceelnummer	44804D3596/00G000
Soorttype	VWC Bijzonder gebied
Volgorde begunstigde	1
Begunstigde	Thuispunt Gent
Begindatum	27/11/2023

Recht van voorkoop van toepassing op 29-11-2023

Perceelnummer	44804D3596/00G000
Soorttype	VWC Bijzonder gebied
Volgorde begunstigde	2
Begunstigde	Vlaams Woningfonds
Begindatum	27/11/2023

Recht van voorkoop van toepassing op 29-11-2023

Perceelnummer	44804D3596/00G000
Soorttype	VWC Bijzonder gebied
Volgorde begunstigde	3
Begunstigde	Stad Gent
Begindatum	27/11/2023

Recht van voorkoop van toepassing op 29-11-2023

Perceelnummer	44804D3596/00G000
Soorttype	De Vlaamse Waterweg nv
Volgorde begunstigde	1
Begunstigde	De Vlaamse Waterweg nv
Begindatum	27/11/2023

Recht van voorkoop van toepassing op 29-11-2023

Perceelnummer	44804D3596/00G000
Soorttype	VWC Bijzonder gebied
Volgorde begunstigde	1
Begunstigde	Thuispunt Gent
Begindatum	27/11/2023

Recht van voorkoop van toepassing op 29-11-2023

Perceelnummer	44804D3596/00G000
Soorttype	VWC Bijzonder gebied
Volgorde begunstigde	2
Begunstigde	Vlaams Woningfonds
Begindatum	27/11/2023

Recht van voorkoop van toepassing op 29-11-2023

Perceelnummer	44804D3596/00G000
Soorttype	VWC Bijzonder gebied
Volgorde begunstigde	3
Begunstigde	Stad Gent
Begindatum	27/11/2023

Recht van voorkoop van toepassing op 29-11-2023

Perceelnummer	44804D3596/00G000
Soorttype	De Vlaamse Waterweg nv
Volgorde begunstigde	1
Begunstigde	De Vlaamse Waterweg nv
Begindatum	27/11/2023

Recht van voorkoop van toepassing op 29-11-2023

Perceelnummer	44804D3596/00G000
Soorttype	VWC Bijzonder gebied
Volgorde begunstigde	1
Begunstigde	Thuispunt Gent
Begindatum	27/11/2023

Recht van voorkoop van toepassing op 29-11-2023

Perceelnummer	44804D3596/00G000
Soorttype	VWC Bijzonder gebied
Volgorde begunstigde	2
Begunstigde	Vlaams Woningfonds
Begindatum	27/11/2023

Recht van voorkoop van toepassing op 29-11-2023

Perceelnummer	44804D3596/00G000
Soorttype	VWC Bijzonder gebied
Volgorde begunstigde	3
Begunstigde	Stad Gent
Begindatum	27/11/2023

Recht van voorkoop van toepassing op 29-11-2023

Perceelnummer	44804D3596/00G000
Soorttype	De Vlaamse Waterweg nv
Volgorde begunstigde	1

Begunstigde	De Vlaamse Waterweg nv
Begindatum	27/11/2023

Recht van voorkoop van toepassing op 29-11-2023

Perceelnummer	44804D3596/00G000
Soorttype	VWC Bijzonder gebied
Volgorde begunstigde	1
Begunstigde	Thuispunt Gent
Begindatum	27/11/2023

Recht van voorkoop van toepassing op 29-11-2023

Perceelnummer	44804D3596/00G000
Soorttype	VWC Bijzonder gebied
Volgorde begunstigde	2
Begunstigde	Vlaams Woningfonds
Begindatum	27/11/2023

Recht van voorkoop van toepassing op 29-11-2023

Perceelnummer	44804D3596/00G000
Soorttype	VWC Bijzonder gebied
Volgorde begunstigde	3
Begunstigde	Stad Gent
Begindatum	27/11/2023

Recht van voorkoop van toepassing op 29-11-2023

Perceelnummer	44804D3596/00G000
Soorttype	De Vlaamse Waterweg nv
Volgorde begunstigde	1
Begunstigde	De Vlaamse Waterweg nv
Begindatum	27/11/2023

Recht van voorkoop van toepassing op 29-11-2023

Perceelnummer	44804D3596/00G000
Soorttype	VWC Bijzonder gebied
Volgorde begunstigde	1
Begunstigde	Thuispunt Gent
Begindatum	27/11/2023

Recht van voorkoop van toepassing op 29-11-2023

Perceelnummer	44804D3596/00G000
Soorttype	VWC Bijzonder gebied
Volgorde begunstigde	2
Begunstigde	Vlaams Woningfonds
Begindatum	27/11/2023

Recht van voorkoop van toepassing op 29-11-2023

Perceelnummer	44804D3596/00G000
Soorttype	VWC Bijzonder gebied
Volgorde begunstigde	3
Begunstigde	Stad Gent
Begindatum	27/11/2023

Recht van voorkoop van toepassing op 29-11-2023

Perceelnummer	44804D3596/00G000
---------------	-------------------

Soorttype	De Vlaamse Waterweg nv
Volgorde begunstigde	1
Begunstigde	De Vlaamse Waterweg nv
Begindatum	27/11/2023

Recht van voorkoop van toepassing op 29-11-2023

Perceelnummer	44804D3596/00G000
Soorttype	VWC Bijzonder gebied
Volgorde begunstigde	1
Begunstigde	Thuispunt Gent
Begindatum	27/11/2023

Recht van voorkoop van toepassing op 29-11-2023

Perceelnummer	44804D3596/00G000
Soorttype	VWC Bijzonder gebied
Volgorde begunstigde	2
Begunstigde	Vlaams Woningfonds
Begindatum	27/11/2023

Recht van voorkoop van toepassing op 29-11-2023

Perceelnummer	44804D3596/00G000
Soorttype	VWC Bijzonder gebied
Volgorde begunstigde	3
Begunstigde	Stad Gent
Begindatum	27/11/2023

Recht van voorkoop van toepassing op 29-11-2023

Perceelnummer	44804D3596/00G000
Soorttype	De Vlaamse Waterweg nv
Volgorde begunstigde	1
Begunstigde	De Vlaamse Waterweg nv
Begindatum	27/11/2023

Recht van voorkoop van toepassing op 29-11-2023

Perceelnummer	44804D3596/00G000
Soorttype	VWC Bijzonder gebied
Volgorde begunstigde	1
Begunstigde	Thuispunt Gent
Begindatum	27/11/2023

Recht van voorkoop van toepassing op 29-11-2023

Perceelnummer	44804D3596/00G000
Soorttype	VWC Bijzonder gebied
Volgorde begunstigde	2
Begunstigde	Vlaams Woningfonds
Begindatum	27/11/2023

Recht van voorkoop van toepassing op 29-11-2023

Perceelnummer	44804D3596/00G000
Soorttype	VWC Bijzonder gebied
Volgorde begunstigde	3
Begunstigde	Stad Gent
Begindatum	27/11/2023

Recht van voorkoop van toepassing op 29-11-2023

Perceelnummer	44804D3596/00G000
Soorttype	De Vlaamse Waterweg nv
Volgorde begunstigde	1
Begunstigde	De Vlaamse Waterweg nv
Begindatum	27/11/2023

Recht van voorkoop van toepassing op 29-11-2023

Perceelnummer	44804D3596/00G000
Soorttype	VWC Bijzonder gebied
Volgorde begunstigde	1
Begunstigde	Thuispunt Gent
Begindatum	27/11/2023

Recht van voorkoop van toepassing op 29-11-2023

Perceelnummer	44804D3596/00G000
Soorttype	VWC Bijzonder gebied
Volgorde begunstigde	2
Begunstigde	Vlaams Woningfonds
Begindatum	27/11/2023

Recht van voorkoop van toepassing op 29-11-2023

Perceelnummer	44804D3596/00G000
Soorttype	VWC Bijzonder gebied
Volgorde begunstigde	3
Begunstigde	Stad Gent
Begindatum	27/11/2023

Recht van voorkoop van toepassing op 29-11-2023

Perceelnummer	44804D3596/00G000
Soorttype	De Vlaamse Waterweg nv
Volgorde begunstigde	1
Begunstigde	De Vlaamse Waterweg nv
Begindatum	27/11/2023

Recht van voorkoop van toepassing op 29-11-2023

Perceelnummer	44804D3596/00G000
Soorttype	VWC Bijzonder gebied
Volgorde begunstigde	1
Begunstigde	Thuispunt Gent
Begindatum	27/11/2023

Recht van voorkoop van toepassing op 29-11-2023

Perceelnummer	44804D3596/00G000
Soorttype	VWC Bijzonder gebied
Volgorde begunstigde	2
Begunstigde	Vlaams Woningfonds
Begindatum	27/11/2023

Recht van voorkoop van toepassing op 29-11-2023

Perceelnummer	44804D3596/00G000
Soorttype	VWC Bijzonder gebied
Volgorde begunstigde	3

Begunstigde	Stad Gent
Begindatum	27/11/2023

Recht van voorkoop van toepassing op 29-11-2023

Perceelnummer	44804D3596/00G000
Soorttype	De Vlaamse Waterweg nv
Volgorde begunstigde	1
Begunstigde	De Vlaamse Waterweg nv
Begindatum	27/11/2023

Recht van voorkoop van toepassing op 29-11-2023

Perceelnummer	44804D3596/00G000
Soorttype	VWC Bijzonder gebied
Volgorde begunstigde	1
Begunstigde	Thuispunt Gent
Begindatum	27/11/2023

Recht van voorkoop van toepassing op 29-11-2023

Perceelnummer	44804D3596/00G000
Soorttype	VWC Bijzonder gebied
Volgorde begunstigde	2
Begunstigde	Vlaams Woningfonds
Begindatum	27/11/2023

Recht van voorkoop van toepassing op 29-11-2023

Perceelnummer	44804D3596/00G000
Soorttype	VWC Bijzonder gebied
Volgorde begunstigde	3
Begunstigde	Stad Gent
Begindatum	08/07/2023

Recht van voorkoop van toepassing op 29-11-2023

Perceelnummer	44804D3596/00G000
Soorttype	De Vlaamse Waterweg nv
Volgorde begunstigde	1
Begunstigde	De Vlaamse Waterweg nv
Begindatum	26/10/2020

Recht van voorkoop van toepassing op 29-11-2023

Perceelnummer	44804D3596/00G000
Soorttype	VWC Bijzonder gebied
Volgorde begunstigde	1
Begunstigde	Thuispunt Gent
Begindatum	08/07/2023

Recht van voorkoop van toepassing op 29-11-2023

Perceelnummer	44804D3596/00G000
Soorttype	VWC Bijzonder gebied
Volgorde begunstigde	2
Begunstigde	Vlaams Woningfonds
Begindatum	08/07/2023

Recht van voorkoop van toepassing op 29-11-2023

Perceelnummer	44804D3596/00G000
---------------	-------------------

Soorttype	VWC Bijzonder gebied
Volgorde begunstigde	3
Begunstigde	Stad Gent
Begindatum	27/11/2023

Recht van voorkoop van toepassing op 29-11-2023

Perceelnummer	44804D3596/00G000
Soorttype	De Vlaamse Waterweg nv
Volgorde begunstigde	1
Begunstigde	De Vlaamse Waterweg nv
Begindatum	27/11/2023

Recht van voorkoop van toepassing op 29-11-2023

Perceelnummer	44804D3596/00G000
Soorttype	VWC Bijzonder gebied
Volgorde begunstigde	1
Begunstigde	Thuispunt Gent
Begindatum	27/11/2023

Recht van voorkoop van toepassing op 29-11-2023

Perceelnummer	44804D3596/00G000
Soorttype	VWC Bijzonder gebied
Volgorde begunstigde	2
Begunstigde	Vlaams Woningfonds
Begindatum	27/11/2023

Recht van voorkoop van toepassing op 29-11-2023

Perceelnummer	44804D3596/00G000
Soorttype	VWC Bijzonder gebied
Volgorde begunstigde	3
Begunstigde	Stad Gent
Begindatum	27/11/2023

Recht van voorkoop van toepassing op 29-11-2023

Perceelnummer	44804D3596/00G000
Soorttype	De Vlaamse Waterweg nv
Volgorde begunstigde	1
Begunstigde	De Vlaamse Waterweg nv
Begindatum	27/11/2023

Recht van voorkoop van toepassing op 29-11-2023

Perceelnummer	44804D3596/00G000
Soorttype	VWC Bijzonder gebied
Volgorde begunstigde	1
Begunstigde	Thuispunt Gent
Begindatum	27/11/2023

Recht van voorkoop van toepassing op 29-11-2023

Perceelnummer	44804D3596/00G000
Soorttype	VWC Bijzonder gebied
Volgorde begunstigde	2
Begunstigde	Vlaams Woningfonds
Begindatum	27/11/2023

Recht van voorkoop van toepassing op 29-11-2023

Perceelnummer	44804D3596/00G000
Soorttype	VWC Bijzonder gebied
Volgorde begunstigde	3
Begunstigde	Stad Gent
Begindatum	27/11/2023

Recht van voorkoop van toepassing op 29-11-2023

Perceelnummer	44804D3596/00G000
Soorttype	De Vlaamse Waterweg nv
Volgorde begunstigde	1
Begunstigde	De Vlaamse Waterweg nv
Begindatum	27/11/2023

Recht van voorkoop van toepassing op 29-11-2023

Perceelnummer	44804D3596/00G000
Soorttype	VWC Bijzonder gebied
Volgorde begunstigde	1
Begunstigde	Thuispunt Gent
Begindatum	27/11/2023

Recht van voorkoop van toepassing op 29-11-2023

Perceelnummer	44804D3596/00G000
Soorttype	VWC Bijzonder gebied
Volgorde begunstigde	2
Begunstigde	Vlaams Woningfonds
Begindatum	27/11/2023

Recht van voorkoop van toepassing op 29-11-2023

Perceelnummer	44804D3596/00G000
Soorttype	VWC Bijzonder gebied
Volgorde begunstigde	3
Begunstigde	Stad Gent
Begindatum	27/11/2023

Recht van voorkoop van toepassing op 29-11-2023

Perceelnummer	44804D3596/00G000
Soorttype	De Vlaamse Waterweg nv
Volgorde begunstigde	1
Begunstigde	De Vlaamse Waterweg nv
Begindatum	27/11/2023

Recht van voorkoop van toepassing op 29-11-2023

Perceelnummer	44804D3596/00G000
Soorttype	VWC Bijzonder gebied
Volgorde begunstigde	1
Begunstigde	Thuispunt Gent
Begindatum	27/11/2023

Recht van voorkoop van toepassing op 29-11-2023

Perceelnummer	44804D3596/00G000
Soorttype	VWC Bijzonder gebied
Volgorde begunstigde	2

Begunstigde	Vlaams Woningfonds
Begindatum	27/11/2023

Recht van voorkoop van toepassing op 29-11-2023

Perceelnummer	44804D3596/00G000
Soorttype	VWC Bijzonder gebied
Volgorde begunstigde	3
Begunstigde	Stad Gent
Begindatum	27/11/2023

Recht van voorkoop van toepassing op 29-11-2023

Perceelnummer	44804D3596/00G000
Soorttype	De Vlaamse Waterweg nv
Volgorde begunstigde	1
Begunstigde	De Vlaamse Waterweg nv
Begindatum	27/11/2023

Recht van voorkoop van toepassing op 29-11-2023

Perceelnummer	44804D3596/00G000
Soorttype	VWC Bijzonder gebied
Volgorde begunstigde	1
Begunstigde	Thuispunt Gent
Begindatum	27/11/2023

Recht van voorkoop van toepassing op 29-11-2023

Perceelnummer	44804D3596/00G000
Soorttype	VWC Bijzonder gebied
Volgorde begunstigde	2
Begunstigde	Vlaams Woningfonds
Begindatum	27/11/2023

Recht van voorkoop van toepassing op 29-11-2023

Perceelnummer	44804D3596/00G000
Soorttype	VWC Bijzonder gebied
Volgorde begunstigde	3
Begunstigde	Stad Gent
Begindatum	27/11/2023

Recht van voorkoop van toepassing op 29-11-2023

Perceelnummer	44804D3596/00G000
Soorttype	De Vlaamse Waterweg nv
Volgorde begunstigde	1
Begunstigde	De Vlaamse Waterweg nv
Begindatum	27/11/2023

Recht van voorkoop van toepassing op 29-11-2023

Perceelnummer	44804D3596/00G000
Soorttype	VWC Bijzonder gebied
Volgorde begunstigde	1
Begunstigde	Thuispunt Gent
Begindatum	27/11/2023

Recht van voorkoop van toepassing op 29-11-2023

Perceelnummer	44804D3596/00G000
---------------	-------------------

Soorttype	VWC Bijzonder gebied
Volgorde begunstigde	2
Begunstigde	Vlaams Woningfonds
Begindatum	27/11/2023

Recht van voorkoop van toepassing op 29-11-2023

Perceelnummer	44804D3596/00G000
Soorttype	VWC Bijzonder gebied
Volgorde begunstigde	3
Begunstigde	Stad Gent
Begindatum	27/11/2023

Recht van voorkoop van toepassing op 29-11-2023

Perceelnummer	44804D3596/00G000
Soorttype	De Vlaamse Waterweg nv
Volgorde begunstigde	1
Begunstigde	De Vlaamse Waterweg nv
Begindatum	27/11/2023

Recht van voorkoop van toepassing op 29-11-2023

Perceelnummer	44804D3596/00G000
Soorttype	VWC Bijzonder gebied
Volgorde begunstigde	1
Begunstigde	Thuispunt Gent
Begindatum	27/11/2023

Recht van voorkoop van toepassing op 29-11-2023

Perceelnummer	44804D3596/00G000
Soorttype	VWC Bijzonder gebied
Volgorde begunstigde	2
Begunstigde	Vlaams Woningfonds
Begindatum	27/11/2023

Recht van voorkoop van toepassing op 29-11-2023

Perceelnummer	44804D3596/00G000
Soorttype	VWC Bijzonder gebied
Volgorde begunstigde	3
Begunstigde	Stad Gent
Begindatum	27/11/2023

Recht van voorkoop van toepassing op 29-11-2023

Perceelnummer	44804D3596/00G000
Soorttype	De Vlaamse Waterweg nv
Volgorde begunstigde	1
Begunstigde	De Vlaamse Waterweg nv
Begindatum	27/11/2023

Recht van voorkoop van toepassing op 29-11-2023

Perceelnummer	44804D3596/00G000
Soorttype	VWC Bijzonder gebied
Volgorde begunstigde	1
Begunstigde	Thuispunt Gent
Begindatum	27/11/2023

Recht van voorkoop van toepassing op 29-11-2023

Perceelnummer	44804D3596/00G000
Soorttype	VWC Bijzonder gebied
Volgorde begunstigde	2
Begunstigde	Vlaams Woningfonds
Begindatum	27/11/2023

Recht van voorkoop van toepassing op 29-11-2023

Perceelnummer	44804D3596/00G000
Soorttype	VWC Bijzonder gebied
Volgorde begunstigde	3
Begunstigde	Stad Gent
Begindatum	27/11/2023

Recht van voorkoop van toepassing op 29-11-2023

Perceelnummer	44804D3596/00G000
Soorttype	De Vlaamse Waterweg nv
Volgorde begunstigde	1
Begunstigde	De Vlaamse Waterweg nv
Begindatum	27/11/2023

Recht van voorkoop van toepassing op 29-11-2023

Perceelnummer	44804D3596/00G000
Soorttype	VWC Bijzonder gebied
Volgorde begunstigde	1
Begunstigde	Thuispunt Gent
Begindatum	27/11/2023

Recht van voorkoop van toepassing op 29-11-2023

Perceelnummer	44804D3596/00G000
Soorttype	VWC Bijzonder gebied
Volgorde begunstigde	2
Begunstigde	Vlaams Woningfonds
Begindatum	27/11/2023

Recht van voorkoop van toepassing op 29-11-2023

Perceelnummer	44804D3596/00G000
Soorttype	VWC Bijzonder gebied
Volgorde begunstigde	3
Begunstigde	Stad Gent
Begindatum	27/11/2023

Recht van voorkoop van toepassing op 29-11-2023

Perceelnummer	44804D3596/00G000
Soorttype	De Vlaamse Waterweg nv
Volgorde begunstigde	1
Begunstigde	De Vlaamse Waterweg nv
Begindatum	27/11/2023

Recht van voorkoop van toepassing op 29-11-2023

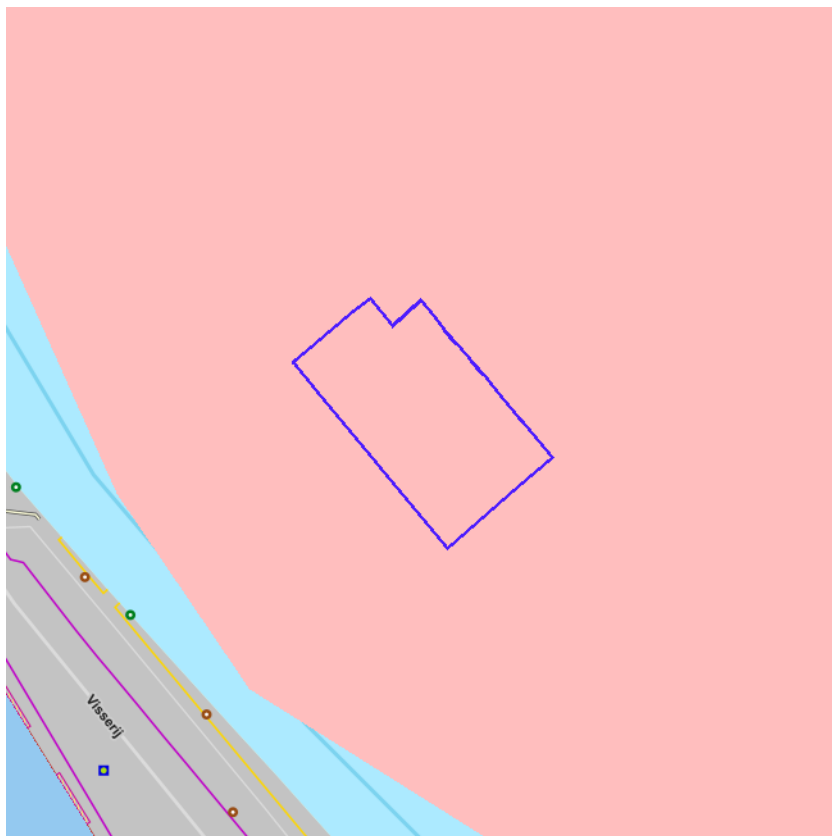
Perceelnummer	44804D3596/00G000
Soorttype	VWC Bijzonder gebied
Volgorde begunstigde	1

Begunstigde	Thuispunt Gent
Begindatum	27/11/2023

Recht van voorkoop van toepassing op 29-11-2023

Perceelnummer	44804D3596/00G000
Soorttype	VWC Bijzonder gebied
Volgorde begunstigde	2
Begunstigde	Vlaams Woningfonds
Begindatum	27/11/2023

BRONNEN
Agentschap voor Geografische Informatie Vlaanderen
[Geografisch themabestand 'Vlaamse voorkooprechten'](#)



- RVV Ruimtelijk Uitvoeringsplan
- RVV Vlaams Ecologisch Netwerk
- Natuurinrichtingsproject
- RVV Havengebied
- RVV Natuurreservaat
- RVV de Vlaamse Waterweg nv
- RVV Bijzondere gebieden Vlaamse Wooncode
- RVV Landinrichtingsplan en inrichtingsnota
- RVV Ruilverkaveling uit kracht van wet
- RVV Ruilverkaveling grote infrastructuurwerken



[klik naar geo-portaal](#)

Identificator verschijningstoestand van exemplaar	55380
Object identificator	17423
Label van het Soort en Type Vlaams voorkooprecht	Waterwegen en Zeekanaal NV
Naam begunstigde Vlaams voorkooprecht	Waterwegen en Zeekanaal NV
Begindatum recht van voorkoop	14/11/2014
Einddatum recht van voorkoop	18/06/2021

Identificator verschijningstoestand van exemplaar	20951
Object identificator	6560
Label van het Soort en Type Vlaams voorkooprecht	Waterwegen en Zeekanaal NV
Naam begunstigde Vlaams voorkooprecht	Waterwegen en Zeekanaal NV
Begindatum recht van voorkoop	24/09/2012
Einddatum recht van voorkoop	14/11/2014

Identificator verschijningstoestand van exemplaar	80792
Object identificator	64936
Label van het Soort en Type Vlaams voorkooprecht	De Vlaamse Waterweg nv
Naam begunstigde Vlaams voorkooprecht	De Vlaamse Waterweg nv
Begindatum recht van voorkoop	18/06/2021
Einddatum recht van voorkoop	01/01/1900

Gebieden met recht van voorkoop - Woonvernieuwings- en woningbouwgebieden

Identificator verschijningstoestand van exemplaar	3616
Object identificator	90
NIS-code	44021
Code statistische sector	44021A13
Label van het soort en type Vlaams voorkooprecht	VWC Bijzonder gebied
Naam begunstigde 1 Vlaams voorkooprecht	Stad Gent

Naam begunstigde 2 Vlaams voorkeoprecht	Thuispunt Gent
Naam begunstigde 3 Vlaams voorkeoprecht	Vlaams Woningfonds
Begindatum recht van voorkeop	18/03/2002
Einddatum recht van voorkeop	01/01/1900

BRONNEN

Agentschap voor Natuur en Bos, De Vlaamse Waterweg NV, Agentschap Informatie Vlaanderen, Vlaamse Landmaatschappij, Gemeentelijk Havenbedrijf Antwerpen

[WMS RVV Afbakeningen](#)

[WFS Gebieden met recht van voorkeop](#)

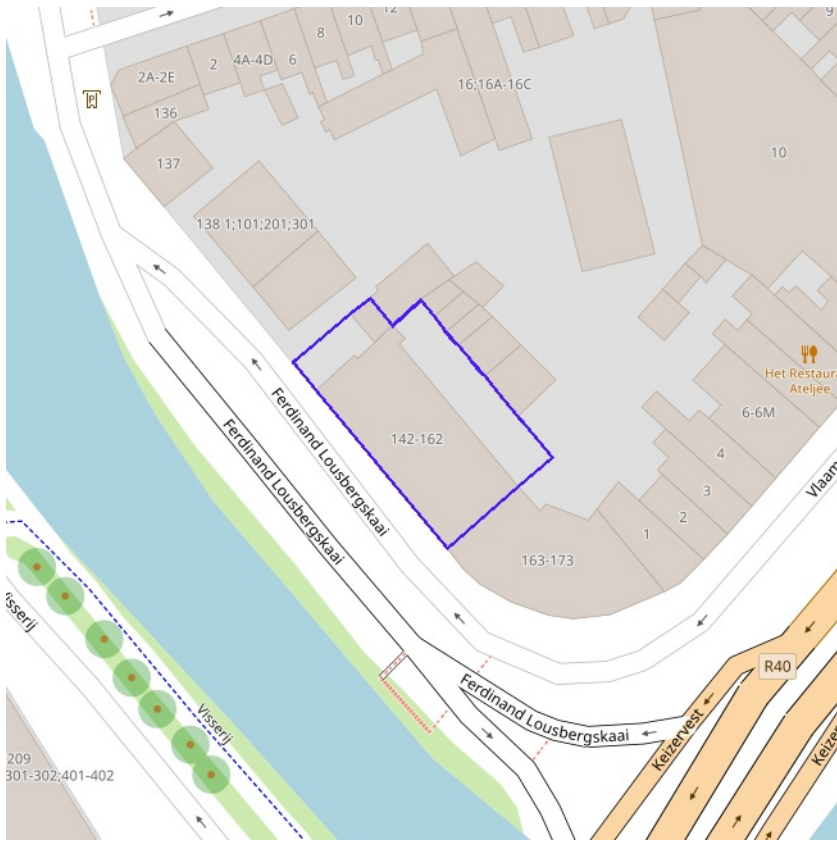


[klik naar geo-portaal](#)

BRONNEN

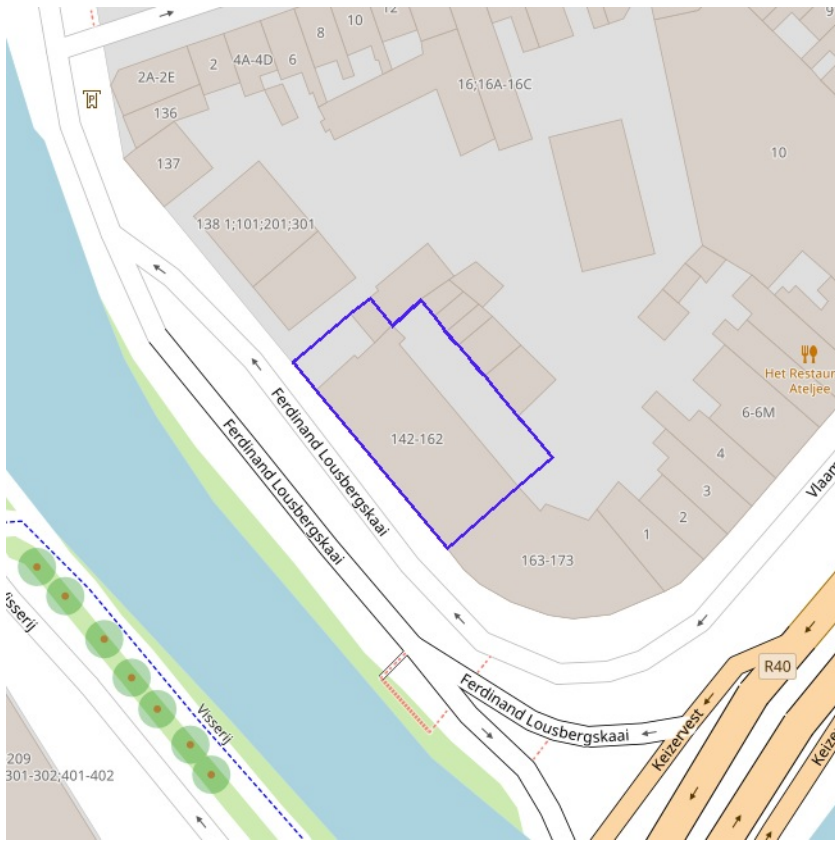
Agentschap Informatie Vlaanderen

[WMS Orthofotomozaïek, middenschalig, winteropnamen, kleur, 2019, Vlaanderen](#)



[klik naar geo-portaal](#)

BRONNEN
Wonen-Vlaanderen
[Panden met een herstelvordering via POI-service](#)

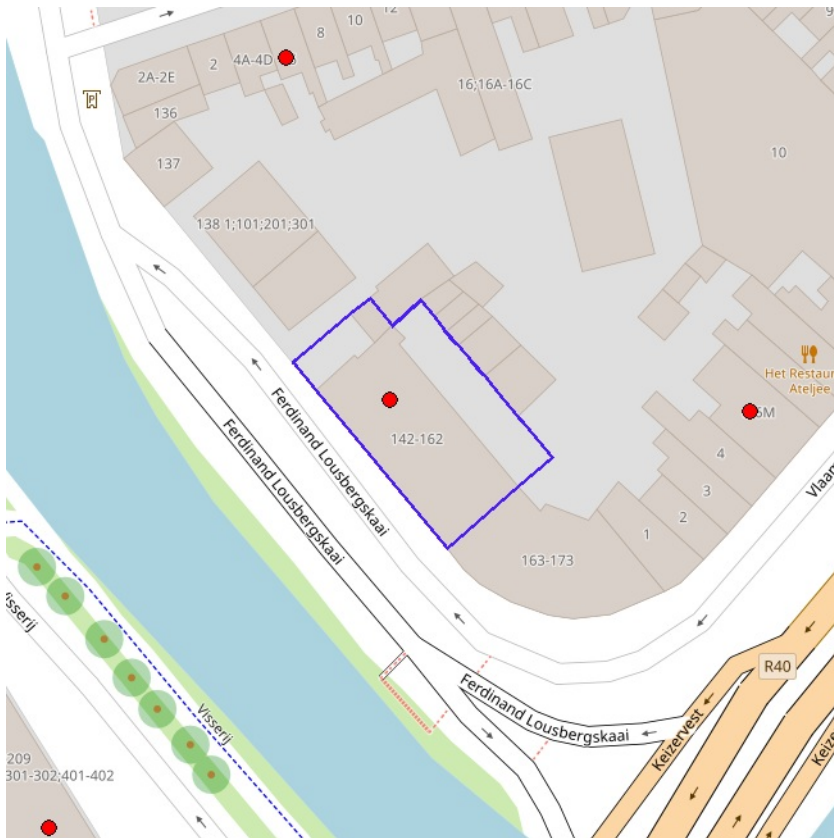


[klik naar geo-portaal](#)

BRONNEN

Wonen-Vlaanderen

[Vlaamse inventaris van ongeschikte en onbewoonbare woningen via POI-service Dataset.](#)

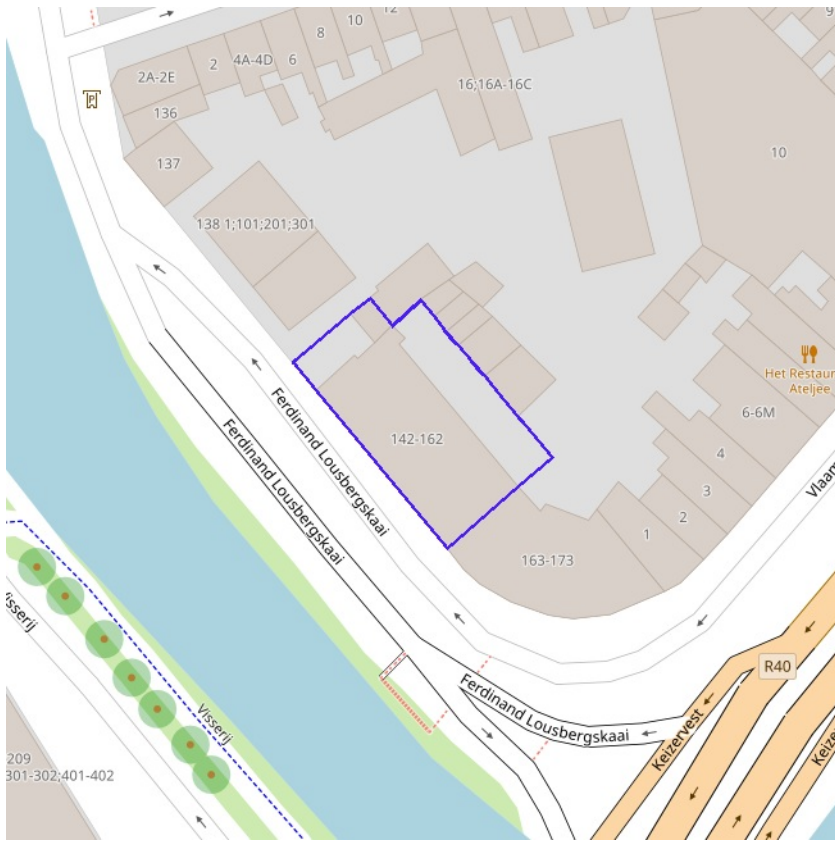


[klik naar geo-portaal](#)

Woningen met een conformiteitsattest

Primair labelveld (naam van POI)	Woning op tweede verdieping rechts
Notitie	PA19-002691
Omschrijving	De woning voldoet aan de minimale woningkwaliteitsnormen geldig op het moment van afgifte conformiteitsattest.
Adres	Ferdinand Lousbergskaaï 145, 9000 Gent
VLOK referentie naar de entiteit	EN19-007211
VLOK referentie naar recentste conformiteitsattest	CA20-003560

BRONNEN
 Wonen-Vlaanderen
[Woningen met een conformiteitsattest via POI-service Dataset](#)

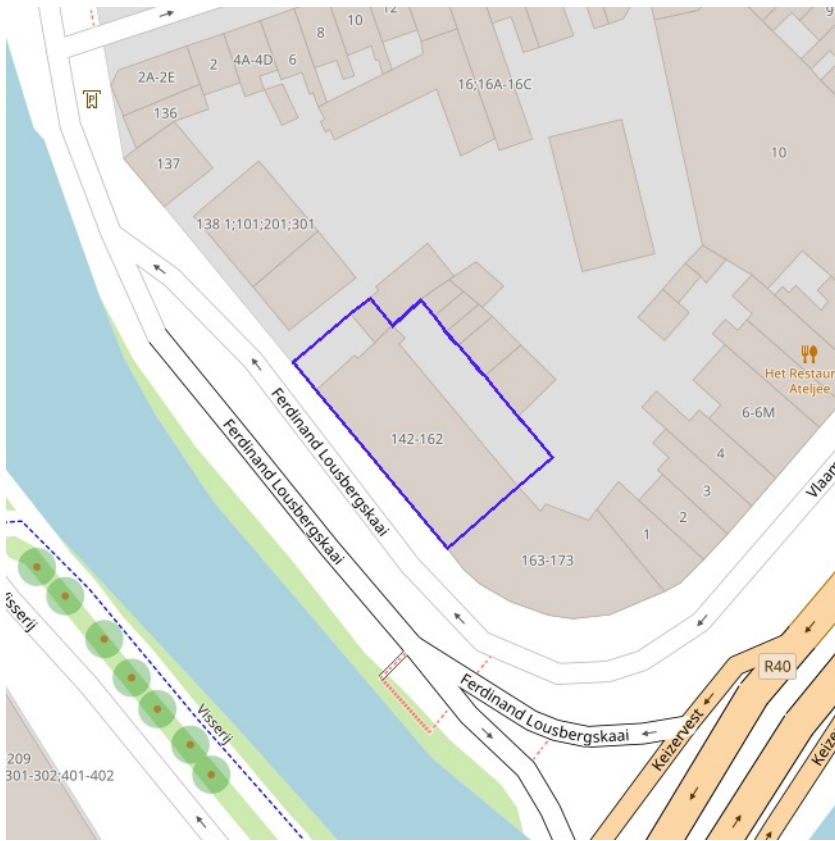


- Grote Eenheid Natuur
- Grote Eenheid Natuur in ontwikkeling
- Natuurverwervingsgebied



[klik naar geo-portaal](#)

BRONNEN
Agentschap voor Natuur en Bos, OpenStreetMap
[WMS Mercator Publieke View Service](#)
[WFS Mercator Publieke Download Service](#)

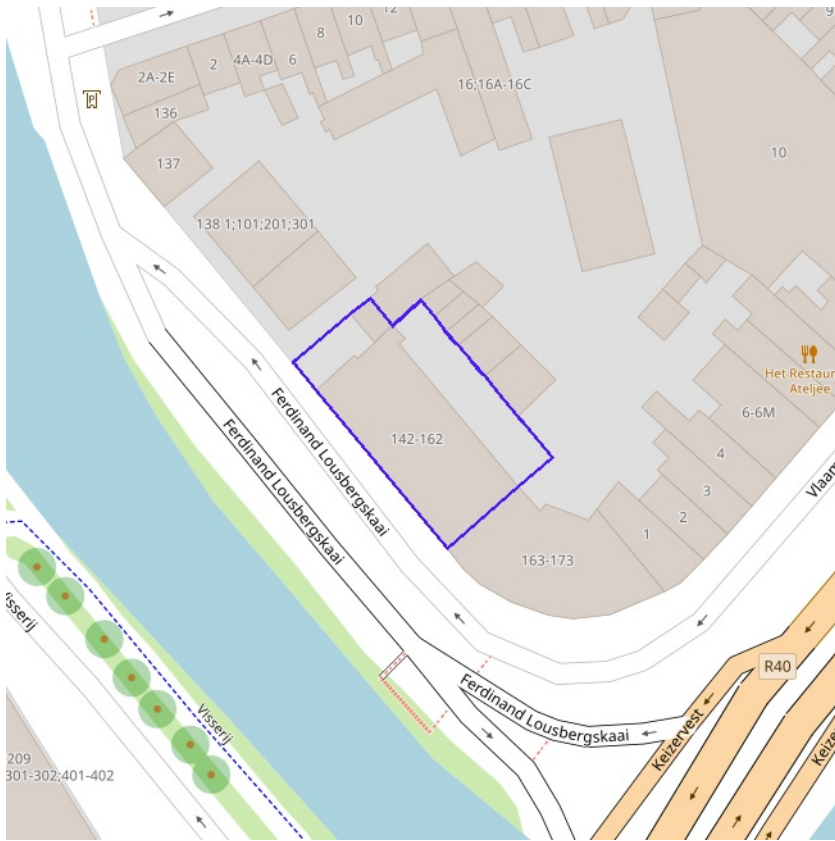


- Kleine kans op overstromingen onder klimaatverandering
- Kleine kans op overstromingen
- Middelgrote kans op overstromingen



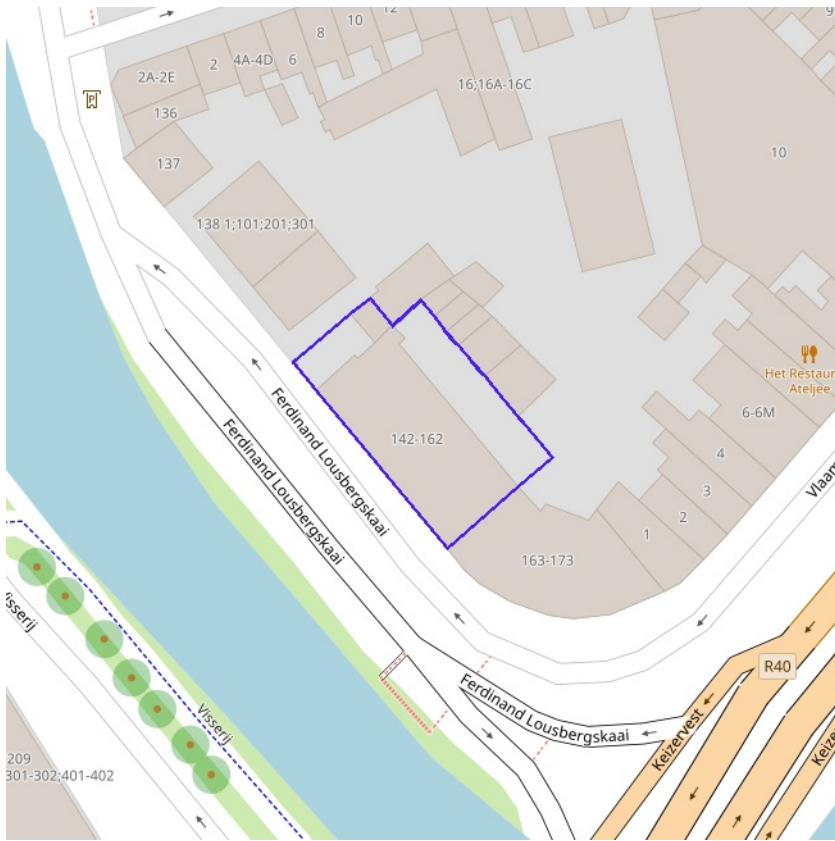
[klik naar geo-portaal](#)

BRONNEN
Vlaamse Milieumaatschappij, OpenStreetMap
[WMS overstromingsgevoelige gebieden vanuit de zee](#)



[klik naar geo-portaal](#)

BRONNEN
Vlaamse Milieumaatschappij, OpenStreetMap
[WMS overstromingsgevoelige gebieden fluviaal](#)

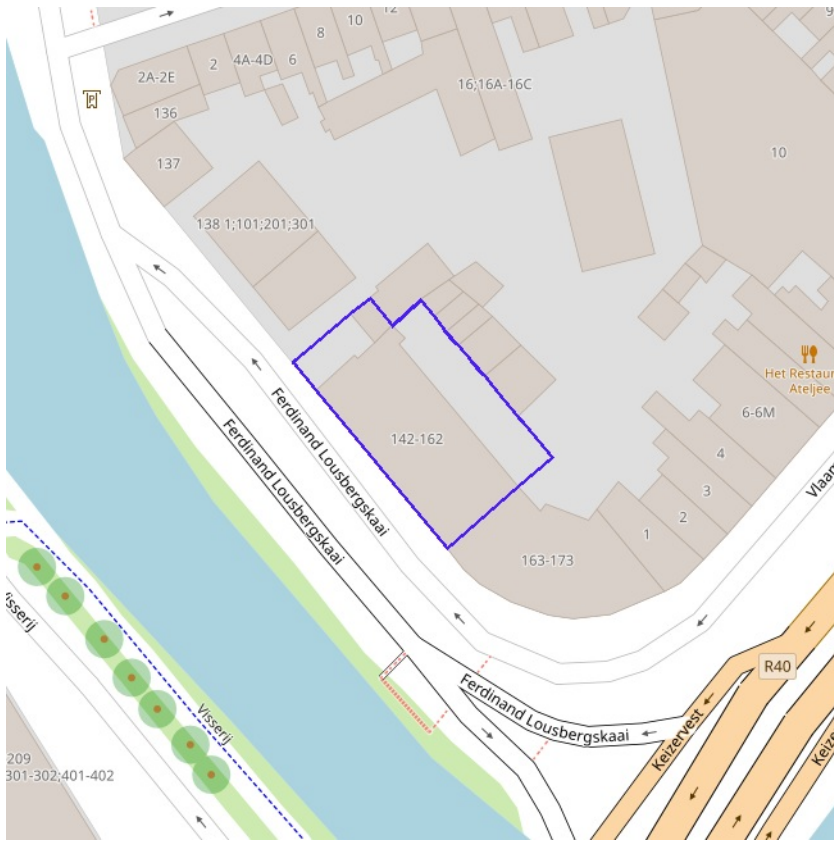


- Kleine kans op overstromingen onder klimaatverandering
- Kleine kans op overstromingen
- Middelgrote kans op overstromingen



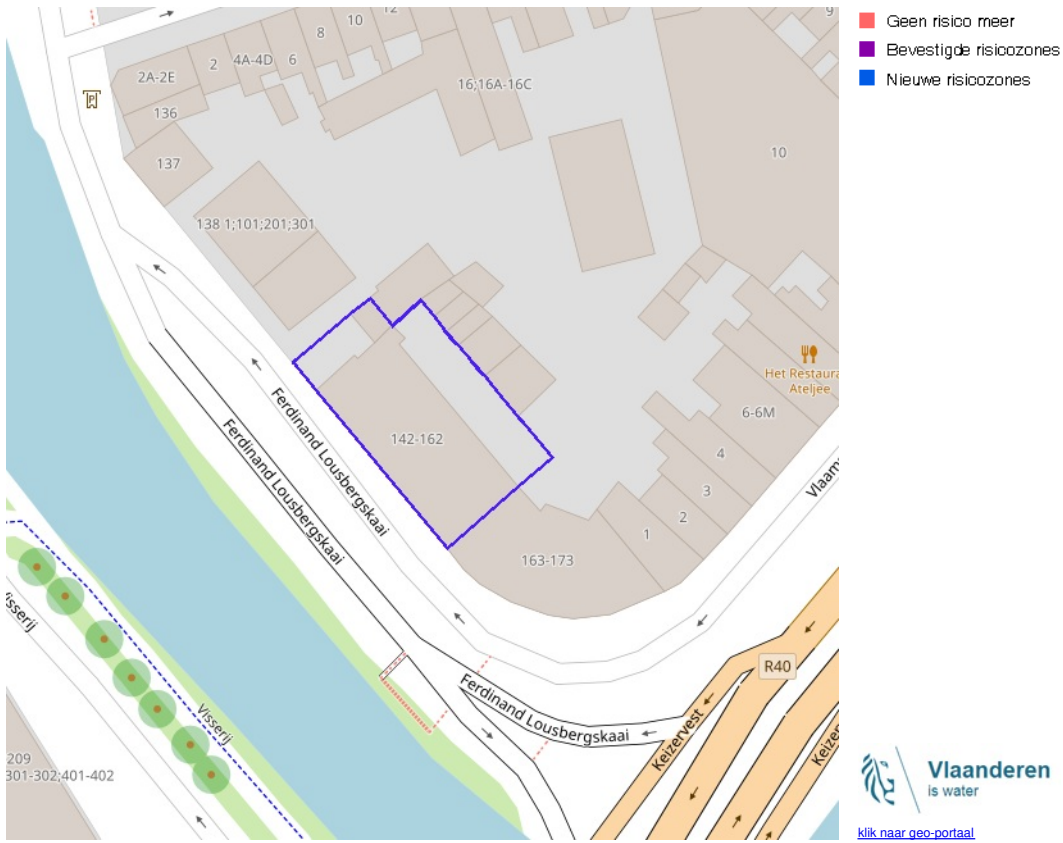
[klik naar geo-portaal](#)

BRONNEN
Vlaamse Milieumaatschappij, OpenStreetMap
[WMS overstromingsgevoelige gebieden pluviaal](#)

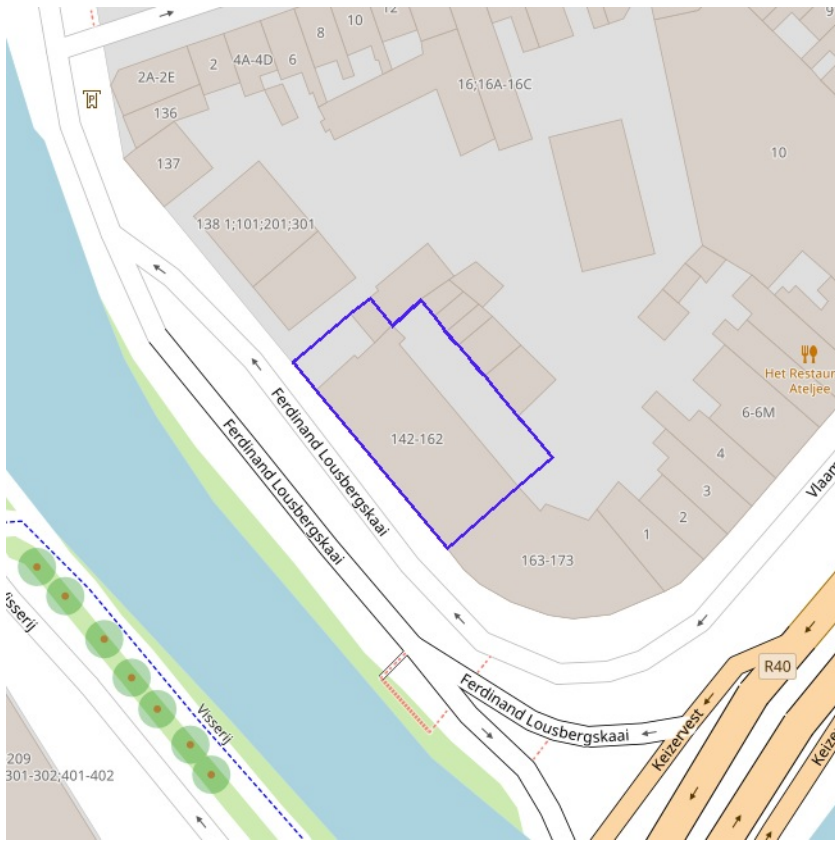


- Bouwrijke opgave
- Verscherpte watertoets

BRONNEN
Vlaamse Milieumaatschappij, OpenStreetMap
[WMS Signaalgebieden](#)



BRONNEN
Departement Mobiliteit en Openbare Werken, afdeling Waterbouwkundig Laboratorium en Vlaamse Milieumaatschappij - afdeling Operationeel Waterbeheer, OpenStreetMap
[WMS risicozones overstromingen 2017](#)



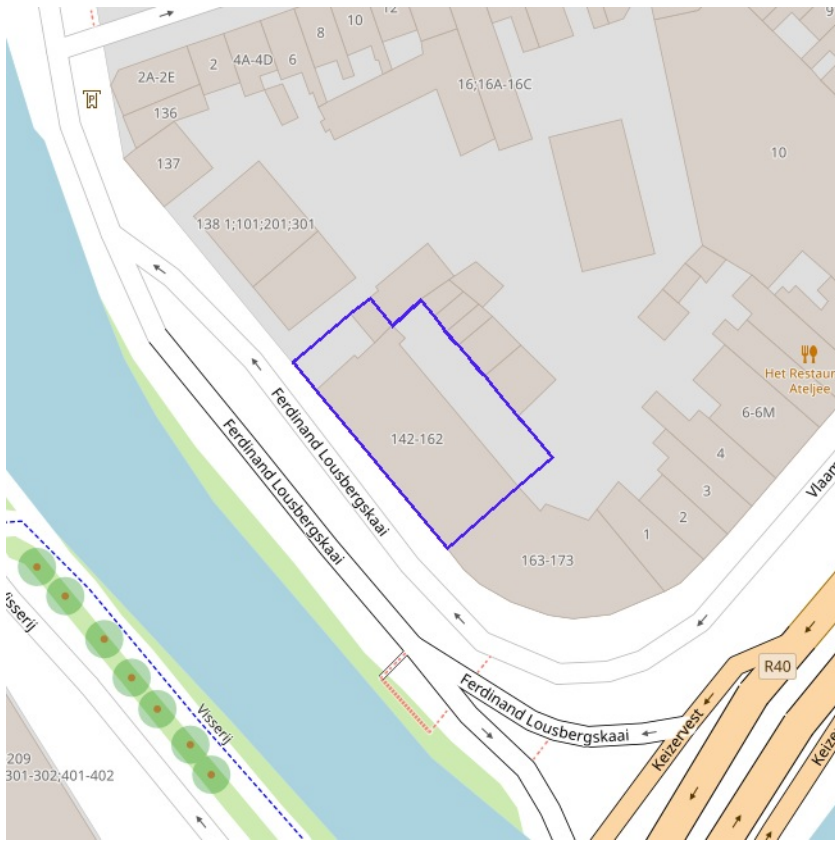
Recent overstroomd gebied



[klik naar geo-portaal](#)

BRONNEN

Vlaamse Milieumaatschappij, OpenStreetMap
[WMS Vlaamse Milieumaatschappij](#)
[WFS Recent overstroomde gebieden](#)



Overstromingsgebieden en oeverzones




[klik naar geo-portaal](#)

BRONNEN

Vlaamse Milieumaatschappij - afdeling Operationeel Waterbeheer, OpenStreetMap

[WMS Vlaamse Milieumaatschappij](#)

[WFS Overstromingsgebieden en oeverzones](#)



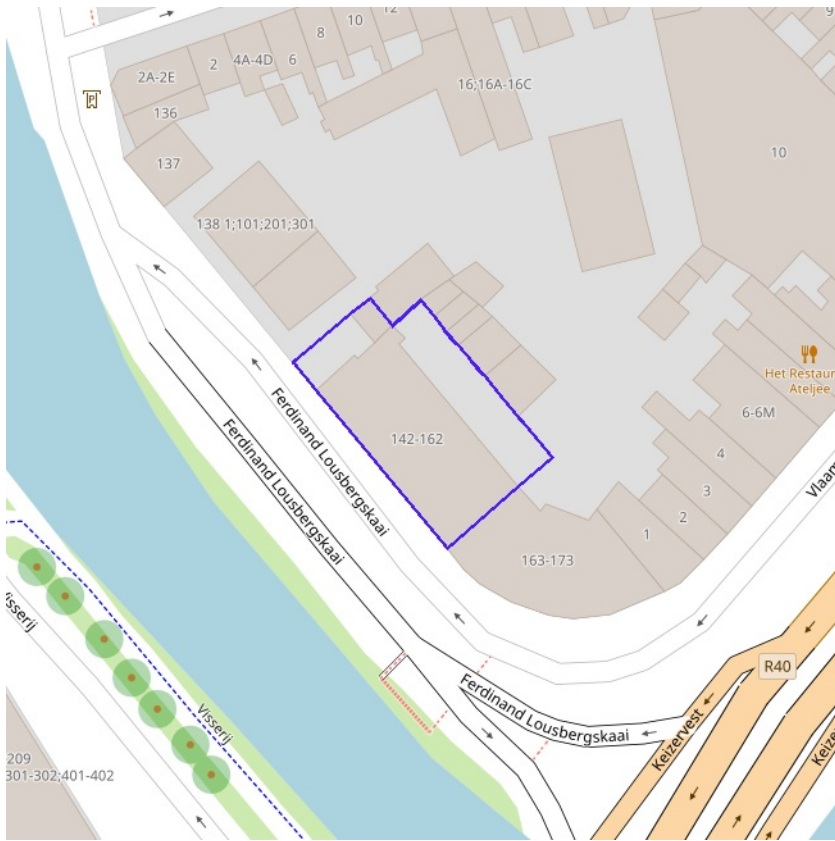
- Waterloop
- Waterloop / Modder
- Afstromend water
- Rivier
- Zee



[klik naar geo-portaal](#)

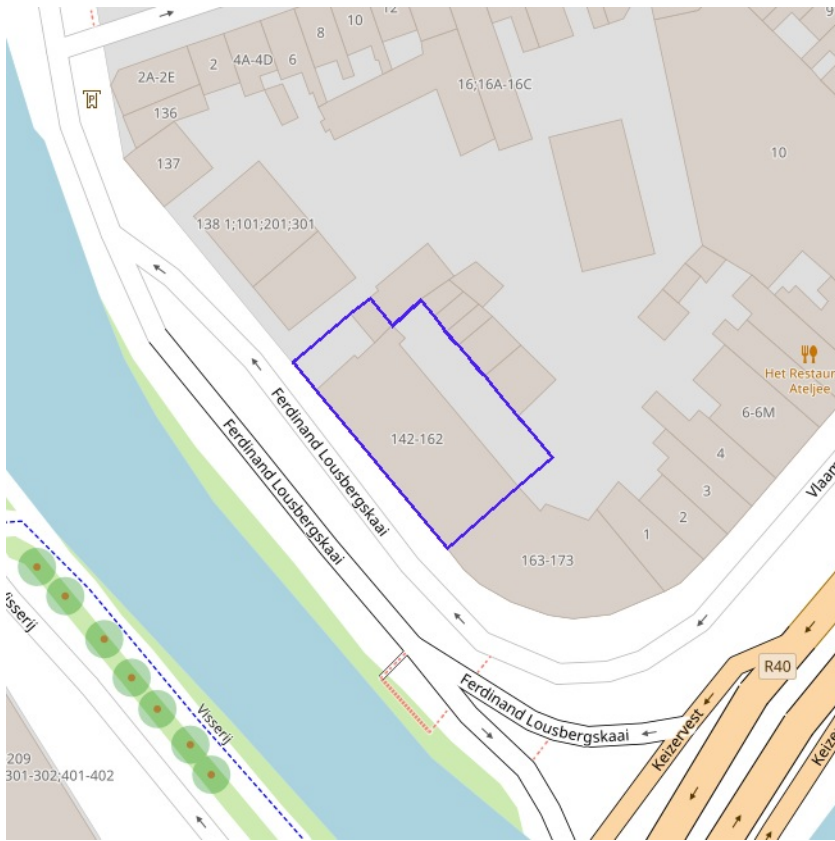
Van nature overstroombare gebieden	
Object identificator	21062
Identificator verschijningstoestand van exemplaar	21062
Oorzaak van de (historische) overstromingen	W
Omschrijving oorzaak van de (historische) overstromingen	Overstroombaar vanuit waterloop
Herkomst	Expertise/interpretatie (code M)
Datum opname in NOG-bestand of laatste correctie	05/12/2000
Naam van het primair hydrografisch bekken	Bekken Gentse kanalen
Stroomgebied van het primair hydrografisch bekken	Schelde

BRONNEN
 Vlaamse Milieumaatschappij - afdeling Operationeel Waterbeheer, OpenStreetMap
[WMS Vlaamse Milieumaatschappij](#)
[WFS Van nature overstroombare gebieden](#)



[klik naar geo-portaal](#)

BRONNEN
Vlaamse Milieumaatschappij - afdeling Operationeel Waterbeheer, OpenStreetMap
[WMS Vlaamse Milieumaatschappij](#)
[WFS Grenzen van Polders Webservice](#)



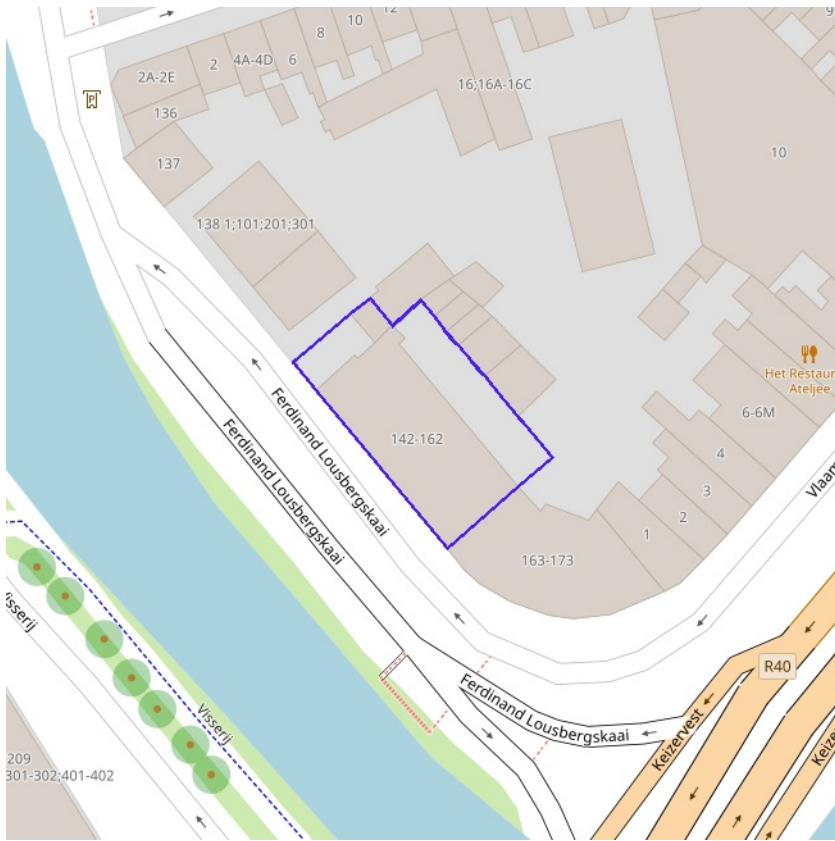
[klik naar geo-portaal](#)

BRONNEN

Vlaamse Milieumaatschappij - afdeling Operationeel Waterbeheer, OpenStreetMap

[WMS Vlaamse Milieumaatschappij](#)

[WFS Grenzen van wateringen](#)

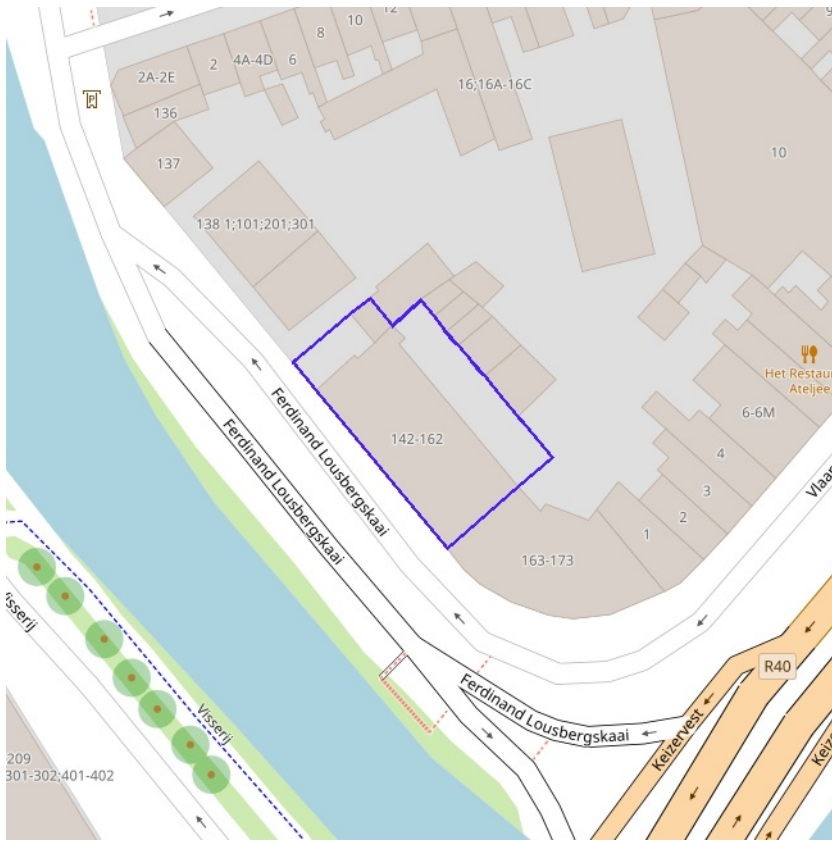


- Winning
- Beschermingszone type I
- Beschermingszone type II
- Beschermingszone type III



[klik naar geo-portaal](#)

BRONNEN
Vlaamse overheid - Vlaamse MilieuMaatschappij - Afdeling Operationeel Waterbeheer
[WMS Grondwaterwingebieden en beschermingszones](#)
[WFS Grondwaterwingebieden en beschermingszones](#)



Actuele no regret zones (PFAS)

- Opgeheven
- Preventief ingesteld
- Locatiespecifiek vastgesteld

Middelpunten no regret zones (PFAS)

- Geselecteerd profiel

Profielen (PFAS)

- Boring
- Peilbuis
- Waterbodemstaal
- Staal

Inventaris brandweer(oefen)terreinen en incidenten (PFAS)

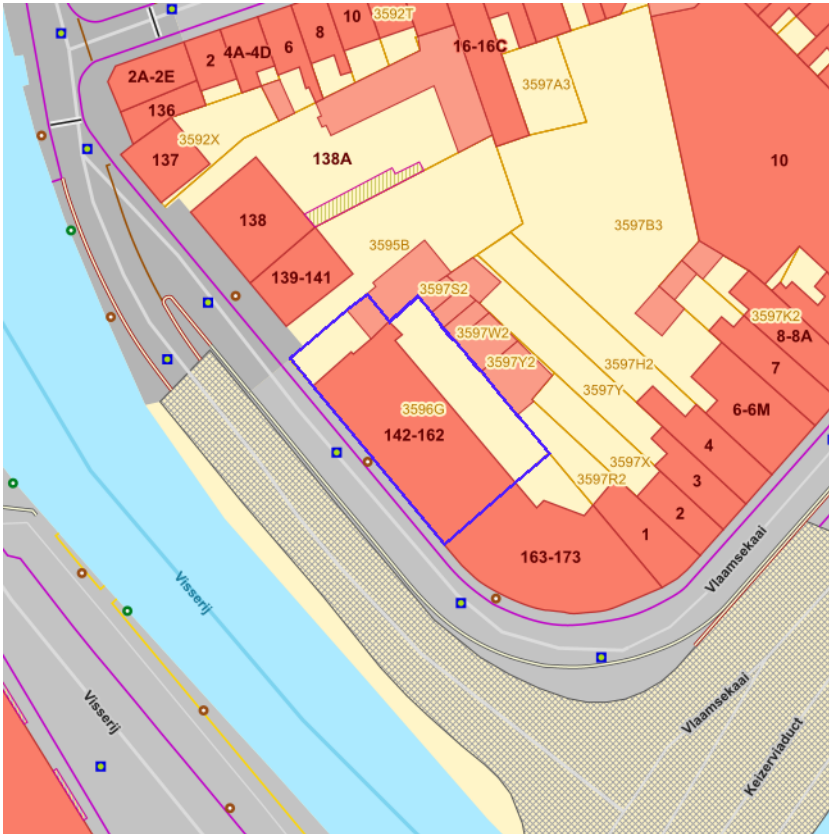
- Geen verkennend bodemonderzoek beschikbaar (geen VBO)
- Niet-PFAS-verdachte locatie
- Verkennend bodemonderzoek beschikbaar (VBO)



[klik naar PFAS-verkenner](#)

BRONNEN

- Openbare Vlaamse Afvalstoffenmaatschappij (OVAM), Agentschap Zorg en Gezondheid
- [Actuele no regret zones \(PFAS\)](#)
- [Middelpunten no regret zones \(PFAS\)](#)
- [Profielen \(PFAS\)](#)
- [Inventaris brandweer\(oefen\)terreinen en incidenten \(PFAS\)](#)

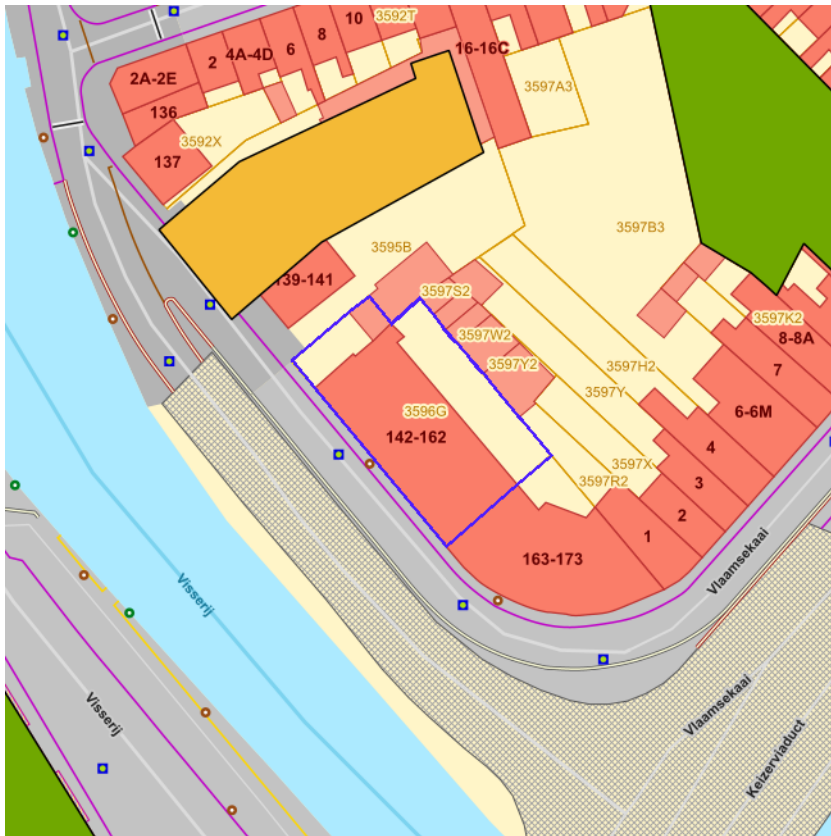


Jachtterreinen



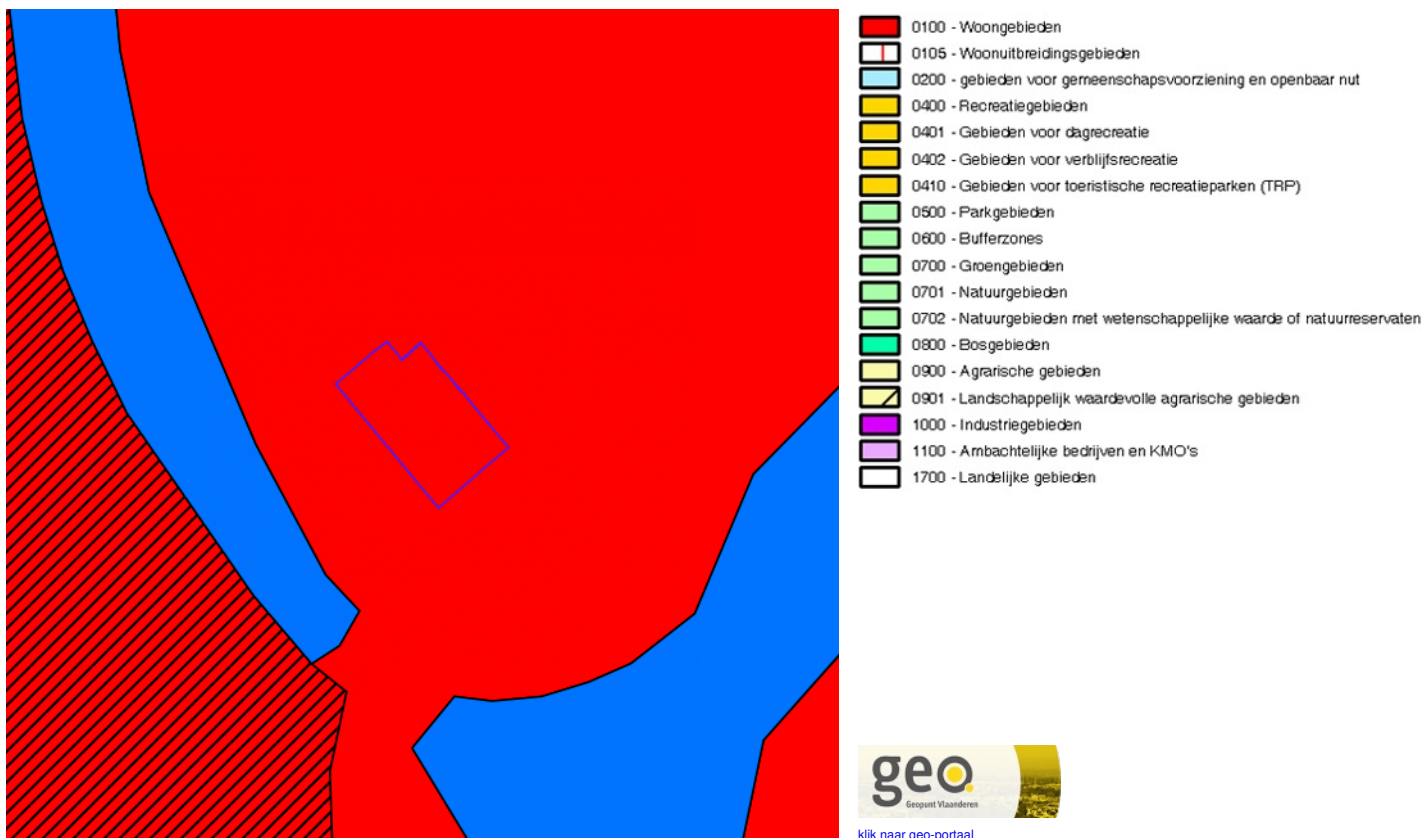
[klik naar geo-portaal](#)

BRONNEN
Agentschap Informatie Vlaanderen
[WMS Jacht](#)



- Sitebesluit
- Oriënterend bodemonderzoek
- Beschrijvend bodemonderzoek
- Bodemsaneringsproject
- Eindevaluatieonderzoek
- Evaluatierapport schadegeval
- Vaststelling schadegeval
- Melding schadegeval
- Melding bodemverontreiniging

BRONNEN
 Openbare Afvalstoffenmaatschappij voor het Vlaamse Gewest
[WMS Mercator Publieke View Service](#)
[WFS Mercator Publieke Download Service](#)

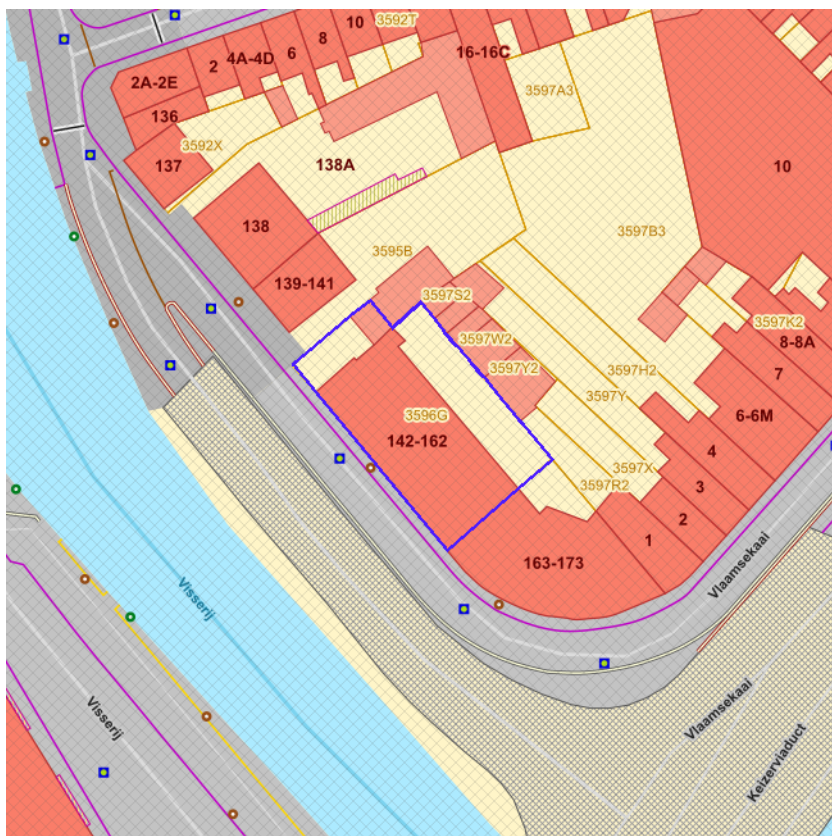


Gewestplan

Identificator	09e1f2a5-4fbb-4af4-a8d3-e407d32921f6
Dossier type	GWP
Unieke identificatienummer	GWP_02000_222_00008_00001
Naam	origineel gewestplan Gentse en Kanaalzone
Fase	BG ; Besluit tot goedkeuring
Deelgebiednummer	8
Identificatienummer van de objectgerichte voorschrifttekst	GWP_02000_222_00008_00001_00_0100
Naam van het stedenbouwkundig voorschrift	woongebieden
Identificatienummer van de objectgerichte voorschrifttekst	https://download.dsi.omgeving.vlaanderen.be/be.vl.omg.dsi.stukonderdeel.GWP_02000_222_00008_00001.BG.1.Dossierstuk.SV.1#page=1
Fichelink	https://dsi.omgeving.vlaanderen.be/fiche-detail/1a7668d9-9959-4a9c-ad94-39946e4fb0c5
De categorie van gebiedsaanduiding	WON
Legende	0100
Ondergrond	TOPO
Datum van opmaak van de ondergrond	01/01/1971
Fasedatum	14/09/1977
Datum van verschijning in Belgisch Staatsblad	08/10/1977

BRONNEN

Vlaamse Overheid, Departement Omgeving, Vlaams Planbureau voor Omgeving
[WMS Mercator Publieke View Service](#)
[WFS Mercator Publieke Download Service](#)



- Contour van grondvlakken
- Contour van overdrukken
- Contour van lijnen



[klik naar geo-portaal](#)

Gewestelijk Ruimtelijk Uitvoeringsplan

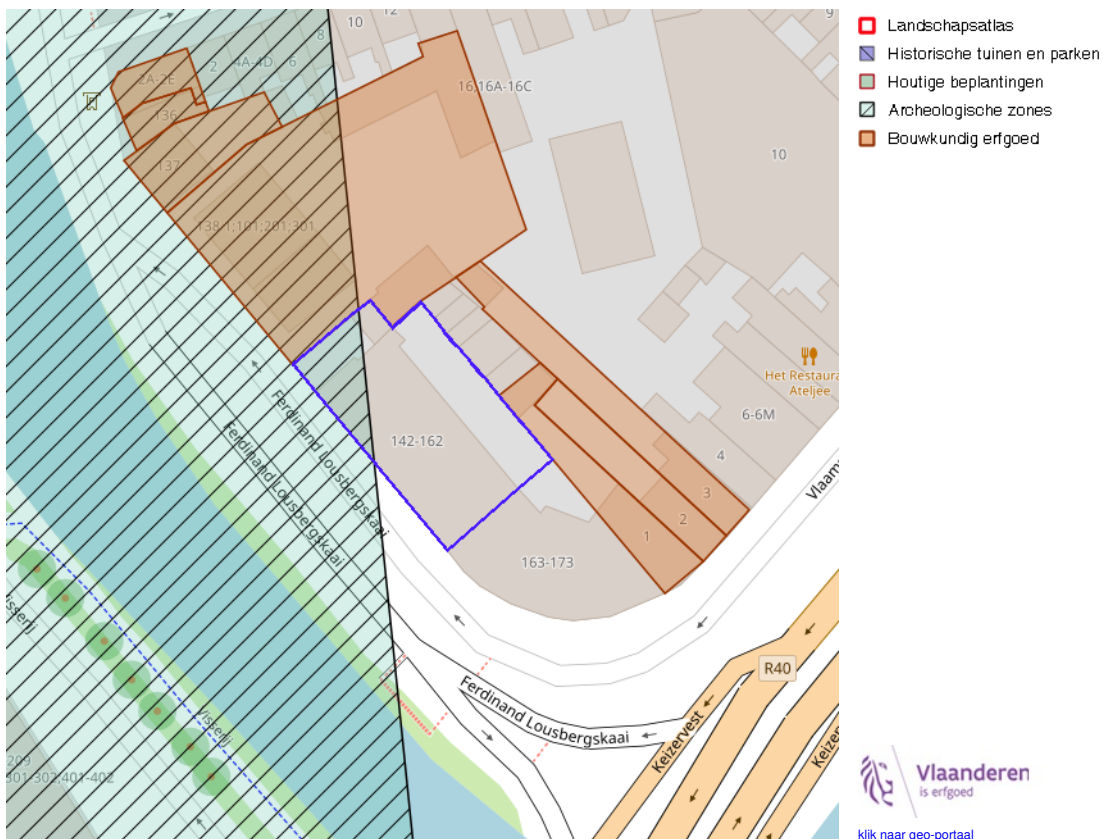
Identificator	ad58b01e-c600-466c-9d7c-5602d542d86b
Identificatienummer van het plan, uniek in Vlaanderen	RUP_02000_212_00126_00001
Dossier type	gewRUP
Fase	BG ; Besluit tot goedkeuring
Fasedatum	16/12/2005
Identificatienummer stedenbouwkundig voorschrift	RUP_02000_212_00126_00001_0_BG
Nummer van het stedenbouwkundige voorschrift	0
Naam van het stedenbouwkundig voorschrift	Artikel 0: Afbakeningslijn grootstedelijk gebied Gent
Legende	00103_01
Ondergrond	KADSCAN
Datum van opmaak van de ondergrond	01/01/2001
Identificatienummer van de objectgerichte voorschrifttekst	https://download.dsi.omgeving.vlaanderen.be/be.vl.omg.dsi.stukonderdeel.RUP_02000_212_00126_00001.BG.3.Dossierstuk.SV.1#page=4
Fichelink	https://dsi.omgeving.vlaanderen.be/fiche-detail/8b18078d-fe14-499d-920a-a5a418e3009a
Datum van verschijning in Belgisch Staatsblad	19/01/2006

BRONNEN
 Vlaamse Overheid, Departement Omgeving, Vlaams Planbureau voor Omgeving
[WMS Mercator Publieke View Service](#)
[WFS Mercator Publieke Download Service](#)

Cultuurhistorische landschappen / archeologische sites / stads- en dorpsgezichten / monumenten en overgangszones



BRONNEN
 OpenStreetMap; Vlaamse Overheid - Agentschap Onroerend Erfgoed (© Deze data is eigendom van Agentschap Onroerend Erfgoed)
[WMS Agentschap Onroerend Erfgoed Publieke View Service](#)
[WFS Agentschap Onroerend Erfgoed Publieke Download Service](#)

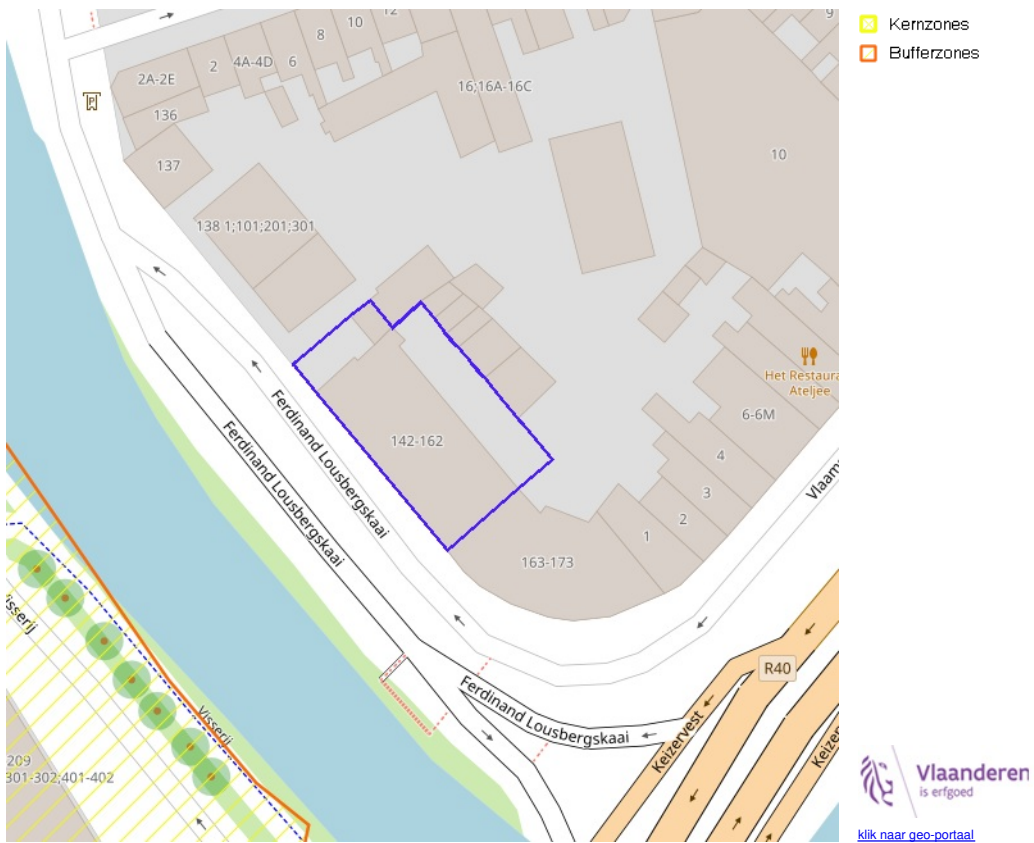


Vastgestelde archeologische zone

Identificator	11888
Naam	Historische stadskern van Gent
Alternatieve naam	{Gand}
Type	Vastgestelde archeologische zone
Locatie	Gent (Gent)
Geldig sinds	19/02/2016
URL	https://inventaris.onroerenderfgoed.be/aanduidingsobjecten/11888

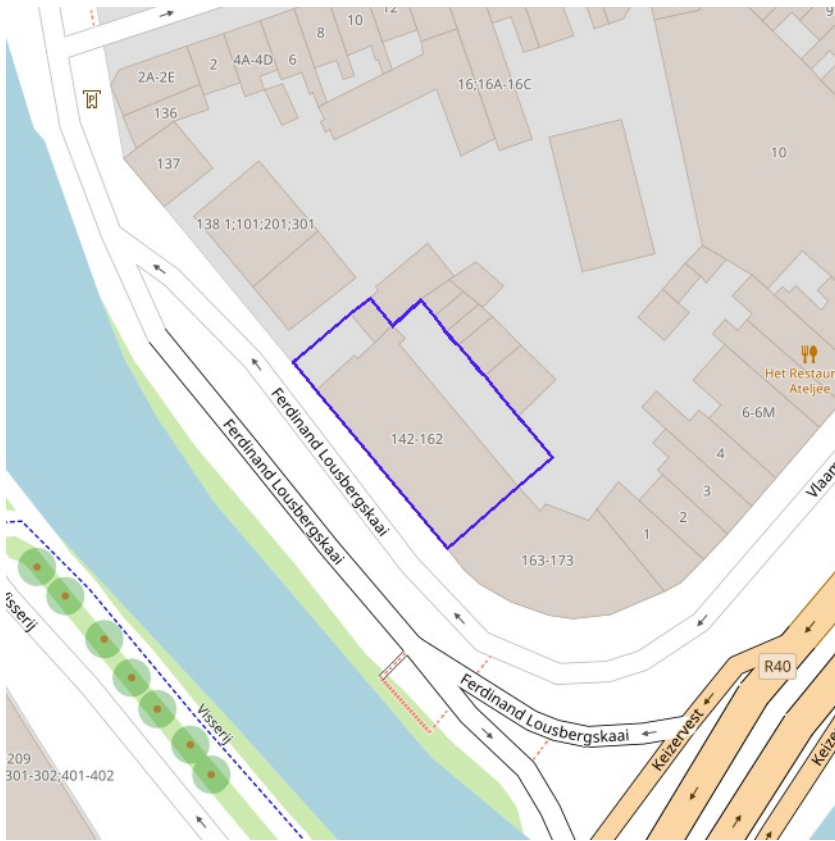
BRONNEN
 OpenStreetMap; Vlaamse Overheid - Agentschap Onroerend Erfgoed (© Deze data is eigendom van Agentschap Onroerend Erfgoed)
[WMS Agentschap Onroerend Erfgoed Publieke View Service](#)
[WFS Agentschap Onroerend Erfgoed Publieke Download Service](#)

Kernzones en bufferzones



BRONNEN
OpenStreetMap; Vlaamse Overheid - Agentschap Onroerend Erfgoed (© Deze data is eigendom van Agentschap Onroerend Erfgoed)
[WMS Agentschap Onroerend Erfgoed Publieke View Service](#)
[WFS Agentschap Onroerend Erfgoed Publieke Download Service](#)

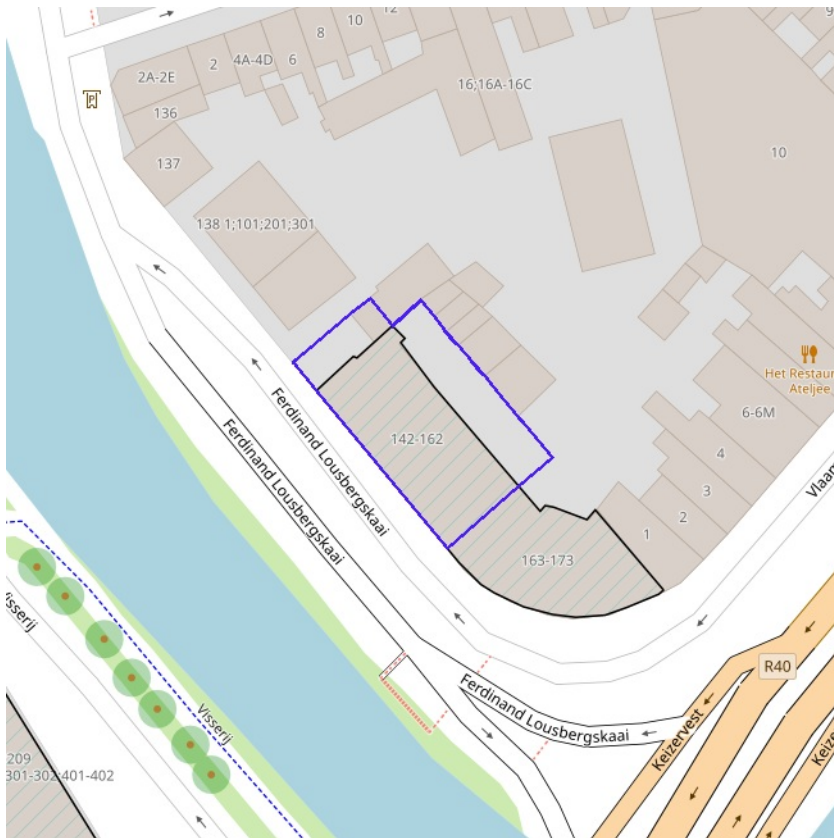




- Beheersplannen
- Onroerenderfgoedrichtplannen

[kijk naar geo-portaal](#)

BRONNEN
OpenStreetMap; Vlaamse Overheid - Agentschap Onroerend Erfgoed (© Deze data is eigendom van Agentschap Onroerend Erfgoed)
[WMS Agentschap Onroerend Erfgoed Publieke View Service](#)
[WFS Agentschap Onroerend Erfgoed Publieke Download Service](#)



- Gebieden geen archeologie - gewestelijk
- Gebieden geen archeologie - gemeentelijk

Vlaanderen
is erfgoed

[klik naar geo-portaal](#)

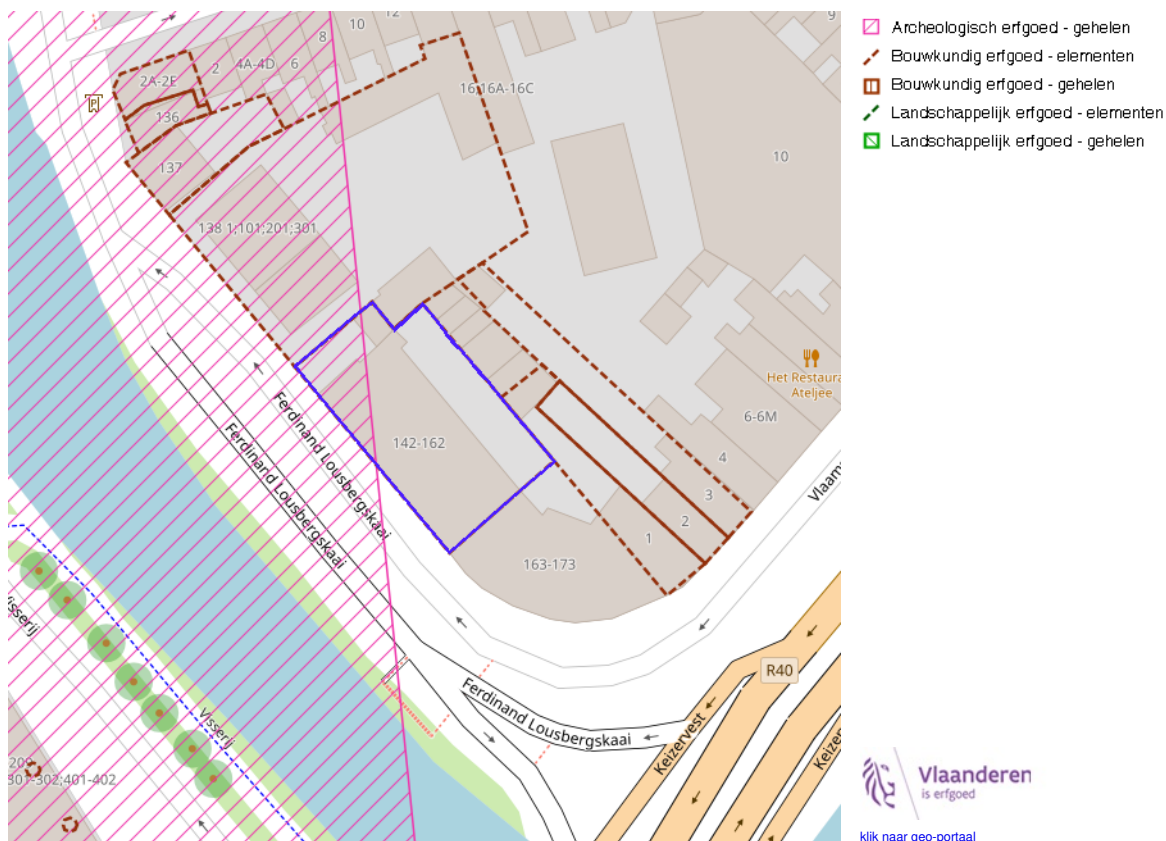
Gebieden geen archeologie - gewestelijk

Identificator	125532
Naam	Gebied 4754
Type	Gebied geen archeologie, gewestelijk
Locatie	Gent (Oost-Vlaanderen)
Geldig sinds	25/11/2019
URL	https://inventaris.onroerenderfgoed.be/aanduidingsobjecten/125532

BRONNEN

OpenStreetMap; Vlaamse Overheid - Agentschap Onroerend Erfgoed (© Deze data is eigendom van Agentschap Onroerend Erfgoed)
[WMS Agentschap Onroerend Erfgoed Publieke View Service](#)
[WFS Agentschap Onroerend Erfgoed Publieke Download Service](#)

Bouwkundig, archeologisch en landschappelijk waardevol onroerend erfgoed



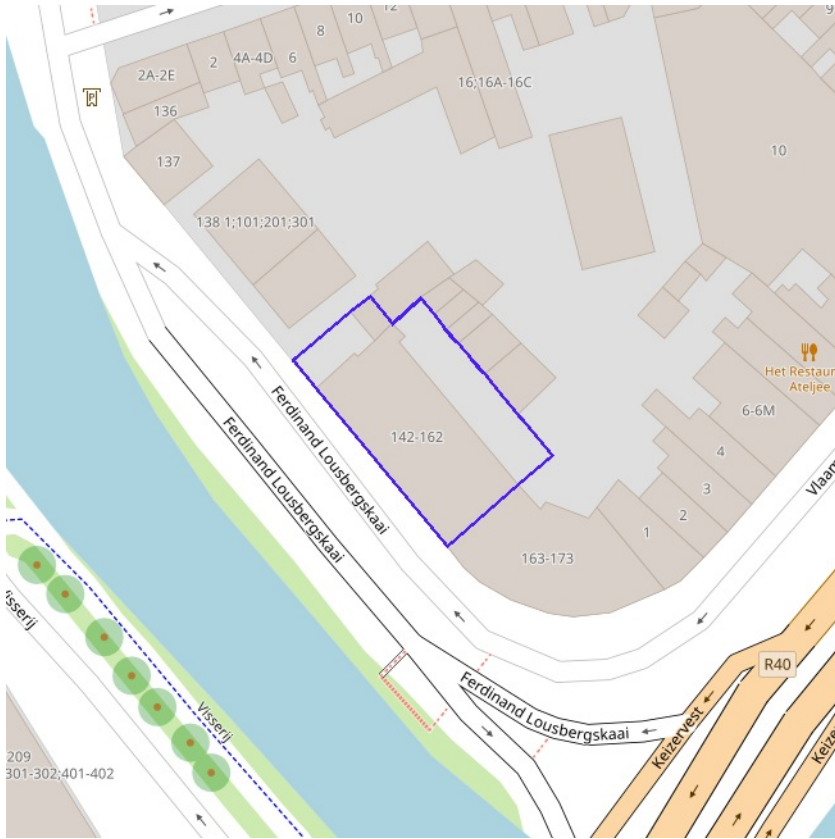
Archeologisch erfgoed - geheel

Identificator	140021
Naam	Historische stadskern van Gent
Locatie	Gent (Gent)
URL	https://inventaris.onroerenderfgoed.be/erfgoedobjecten/140021
Omvang	geheel

Bouwkundig erfgoed - element

Identificator	19512
Naam	Meestergasthuis
Locatie	Ferdinand Lousbergskaai 142-161, 162 (Gent)
URL	https://inventaris.onroerenderfgoed.be/erfgoedobjecten/19512
Omvang	element

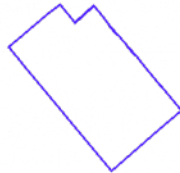
BRONNEN
 OpenStreetMap; Vlaamse Overheid - Agentschap Onroerend Erfgoed (© Deze data is eigendom van Agentschap Onroerend Erfgoed)
[WMS Agentschap Onroerend Erfgoed Publieke View Service](#)
[WFS Agentschap Onroerend Erfgoed Publieke Download Service](#)



Erfgoedlandschappen (indicatief)



BRONNEN
OpenStreetMap; Vlaamse Overheid - Agentschap Onroerend Erfgoed (© Deze data is eigendom van Agentschap Onroerend Erfgoed)
[WMS Agentschap Onroerend Erfgoed Publieke View Service](#)
[WFS Agentschap Onroerend Erfgoed Publieke Download Service](#)



[kijk naar geo-portaal](#)

BRONNEN

Provincie Vlaams-Brabant, Provincie Limburg, Provincie Oost-Vlaanderen, Provincie West-Vlaanderen, Provincie Antwerpen
[WMS Atlas der Buurtwegen](#)