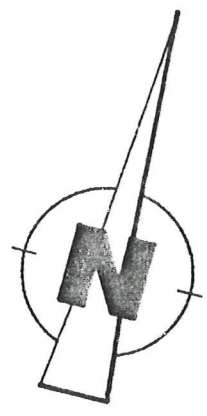
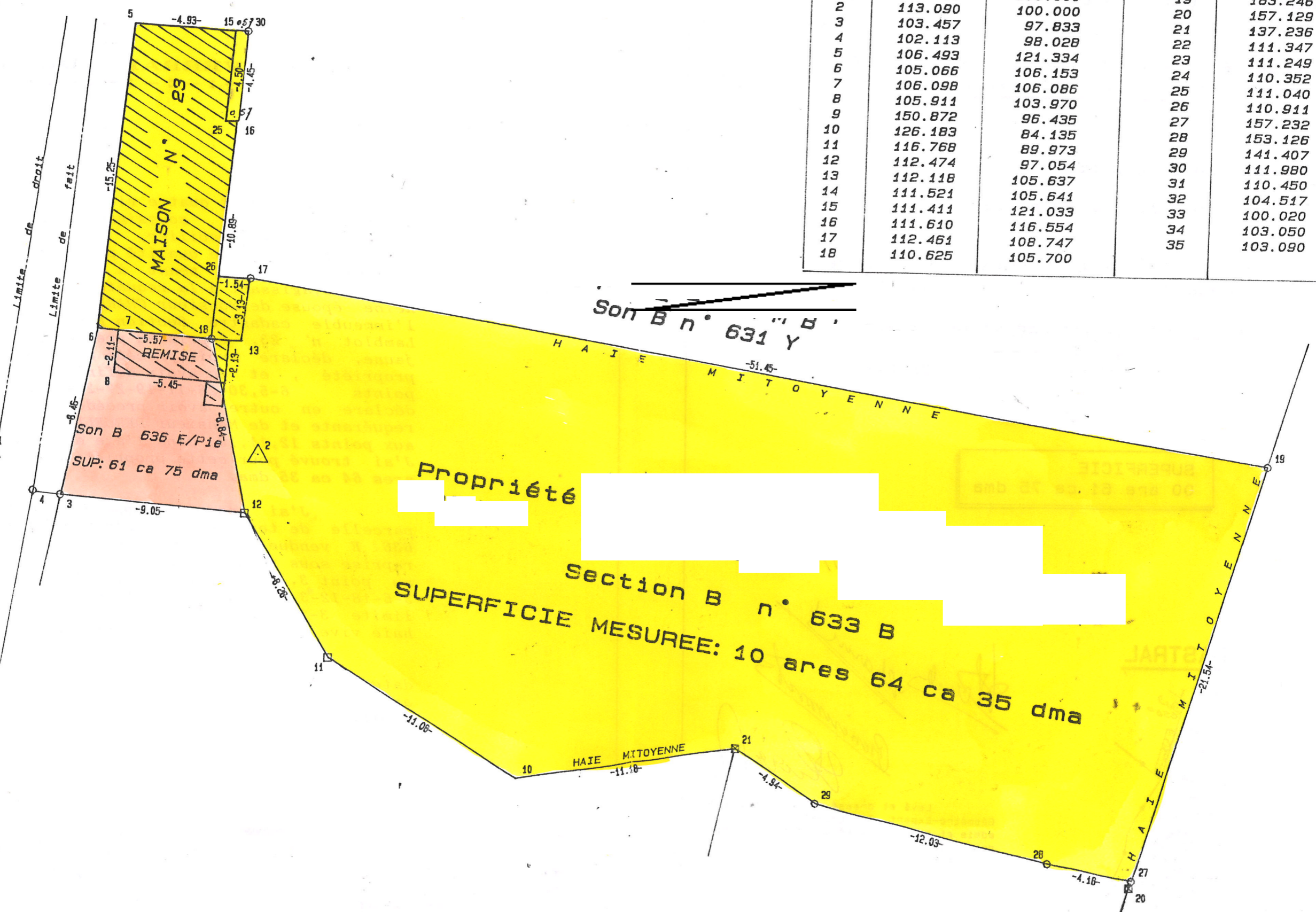


PLAN DE MESURAGE

TABLEAU DES COORDONNEES					
N°	X	Y	N°	X	Y
1	100.000	100.000	19	163.246	100.421
2	113.090	100.000	20	157.129	79.376
3	103.457	97.833	21	137.236	85.892
4	102.113	98.028	22	111.347	103.518
5	106.493	121.334	23	111.249	102.322
6	105.066	106.153	24	110.352	102.396
7	106.098	106.086	25	111.040	116.548
8	105.911	103.970	26	110.911	108.846
9	150.872	96.435	27	157.232	79.731
10	126.183	84.135	28	153.126	80.523
11	116.768	89.973	29	141.407	83.227
12	112.474	97.054	30	111.980	120.998
13	112.118	105.637	31	110.450	103.593
14	111.521	105.641	32	104.517	121.454
15	111.411	121.033	33	100.020	98.129
16	111.610	116.554	34	103.050	121.544
17	112.461	108.747	35	103.090	106.281
18	110.625	105.700			

RUE HENRI LAMBLLOT



ECH: 1/200

PROVINCE DE HAINAUT.
Commune de MOMIGNIES (DIV. MACON)

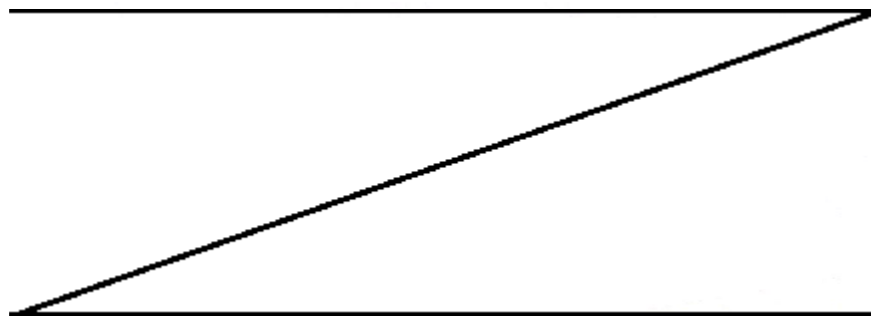
PLAN RELATIF A LA VENTE D'UNE PROPRIETE
EN NATURE DE JARDIN

SITUATION: Rue Henri Lamblot

IDENTITE: Section B partie du n° 636 E

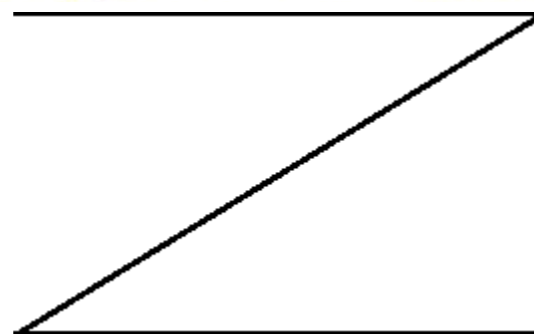
VENDEURS:

ACQUEREURS:

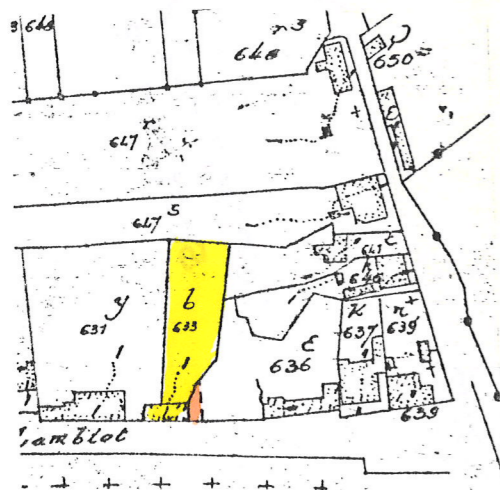


SUPERFICIE
00 are 61 ca 75 dma

Annexé à notre acte de
vente de ce 27/12/1988.



EXTRAIT CADASTRAL



ECH: 1/2500

Levé et dressé par le soussigné
Géomètre-Expert Immobilier, légalement
admis et assermenté en cette qualité par
devant le Tribunal de Première Instance
séant à Charleroi en date du 23/2/1973

Froidchapelle, le 23 octobre 1988

Michel Gravy
Michel GRAVY

PROCES VERBAL DE MESURAGE

L'an mil neuf cent quatre vingt huit, le ving trois
octobre, je soussigné Michel GRAVY,
Géomètre-Expert-Immobilier, légalement admis et
assermenté en cette qualité pardevant le Tribunal de
Première Instance séant à Charleroi en date du
23/2/1973, agissant à la requête de _____
propriétaire de
l'immeuble cadastré Section B n° 633 B sis rue Henri
Lamblot n° 23, repris au présent plan sous teinte
jaune, déclare avoir procédé au mesurage de la dite
propriété, et en avoir défini le contour suivant
points 6-5, 30-26-17-19-27-28-29-21-10-11-12-18-6,
déclare en outre avoir procédé en présence de _____
à la pose de bornes
aux points 12, 11, 10, dans l'axe de la haie mitoyenne.
J'ai trouvé pour cette propriété une superficie de 10
ares 64 ca 35 dma.

J'ai ensuite procédé au mesurage d'une
parcelle de terrain cadastrée Section B partie du n°
636 E vendue par _____ à _____
reprise sous teinte rouge au plan. Une borne est posée
au point 3. Cette parcelle est définie selon contour
3-6-18-12-3, d'une superficie de 61 ca 75 dma. La
limite 3-12, de cette parcelle est constituée d'une
haie vive restant propriété des vendeurs.

Ma mission terminée, je clôture à la
date que dessus le présent Procès Verbal qui restera
annexé à mon p _____ servir et valoir ce que de
droit.

Enregistré à CHIMAY mm rôle sans renouvel
le onze janvier mil neuf cent quatre vingt neuf
Vol. 87 fol. 66 case 16
Reçu: Deux cent vingt cinq francs.

Paul Baudy
Le Receveur.
M. BAUDY

MICHEL GRAVY
Michel Gravy