# Gemeente
# Brasschaet

## Buurtsteenweg
## naar Hoogboom

**Bouwlijnplan** van het gedeelte tusschen
de Staatsbaan Antwerpen - Breda en den
Buurtweg N° 12

Schaal 1/500

| ADMINISTRATION DE LA VOIRIE COMMUNALE | BEHEER DER GEMEENTEWEGEN |
|---|---|
| Vu pour être annexé à l'arrêté royal de ce jour. | Gezien om gevoegd te worden bij het koninklijk besluit van heden. |
| N° 102929 | Nr 102929 |
| Bruxelles, le 20 mai 1922 | |
| Brussel, den 20 Mei 1922 | |
| Le Ministre de l'Agriculture et des travaux publics, | De Minister van Landbouw en openbare werken, |

(s.) Bon Ruzette

Pour copie conforme : Voor eensluidend afschrift :
Le directeur général, De Algemeen Bestuurder,

Gezien en goedgekeurd door den Gemeenteraad
van Brasschaet, in Zitting van
12 November 1921.

De Secretaris,

De Burgemeester-Voorzitter

Ondersteund door de Bestendige
Deputatie des Provincieraads
van Antwerpen, in zitting van 17 Februari 1922.
Bij verordening : DE DEPUTATIE,
De Griffier der provincie,

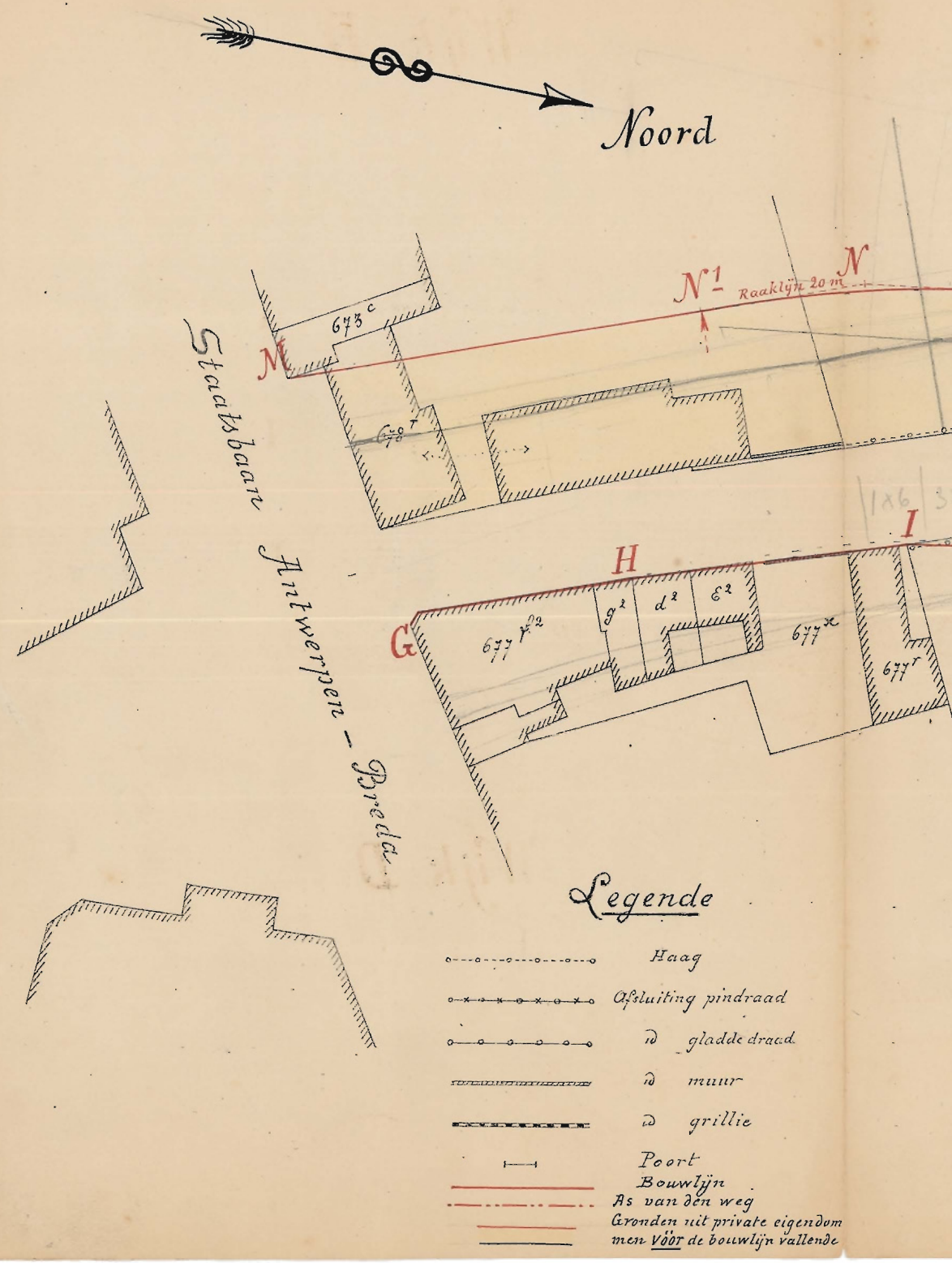
Noord
673c
M
N1
Raaklijn 20 m
N
678r
186
Staatsbaan Antwerpen - Breda
H
I
G
g2
d2
E2
677x2
677x
677r
Legende
Haag
Afsluiting pindraad
" gladde draad
" muur
" grillie
Poort
Bouwlijn
As van den weg
Gronden uit private eigendom
men VÓÓR de bouwlijn vallende

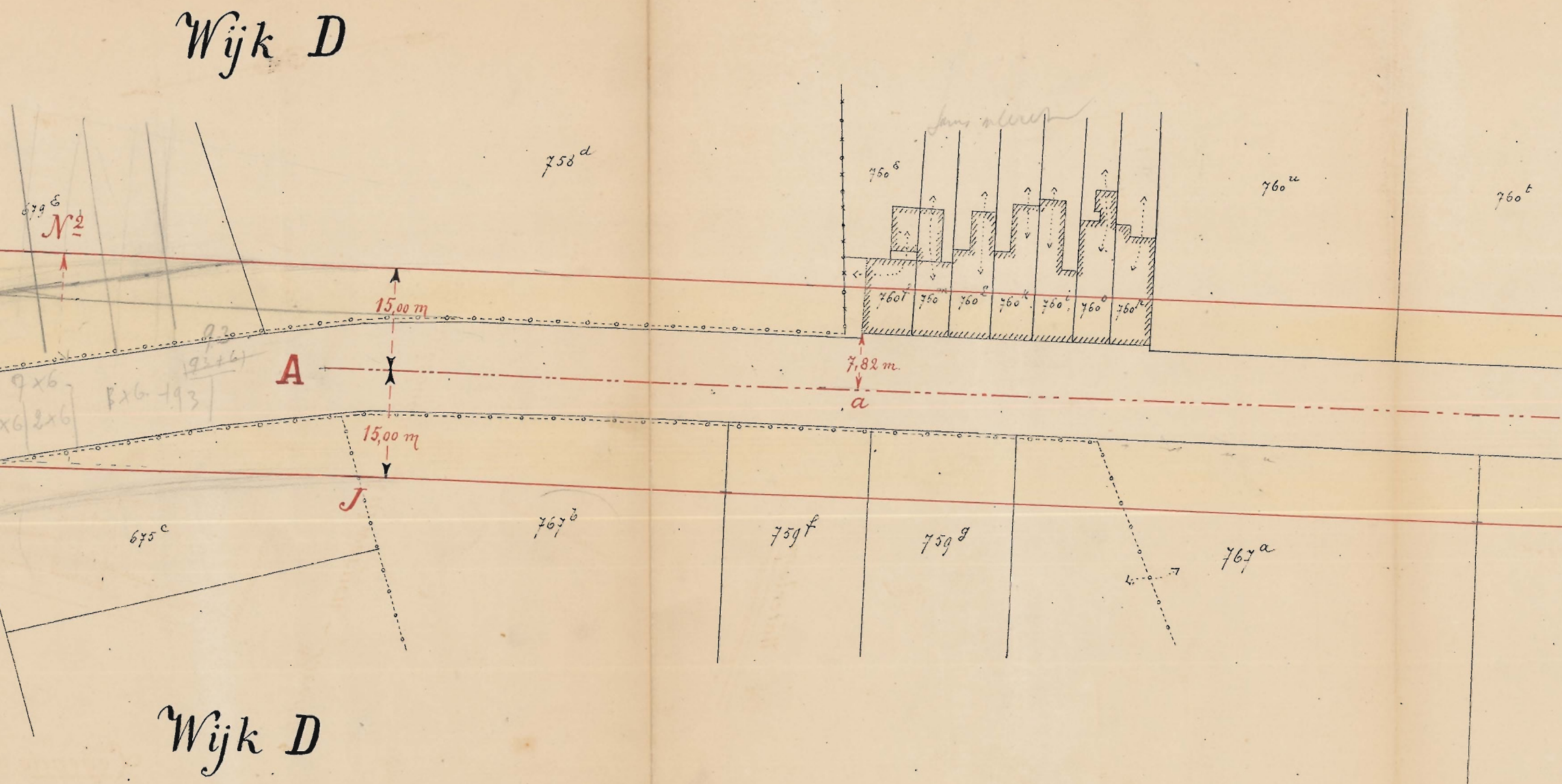

Wijk D
758^d
679^6
N^2
760^6
760^u
760^t
760^f
760^m
760^ℓ
760^k
760^i
760^o
760^n
15,00 m
A
7,82 m.
a
15,00 m
J
675^c
767^b
759^f
759^g
767^a
9.3
(93+6)
9×6
β×6+93
×6
2×6
Wijk D

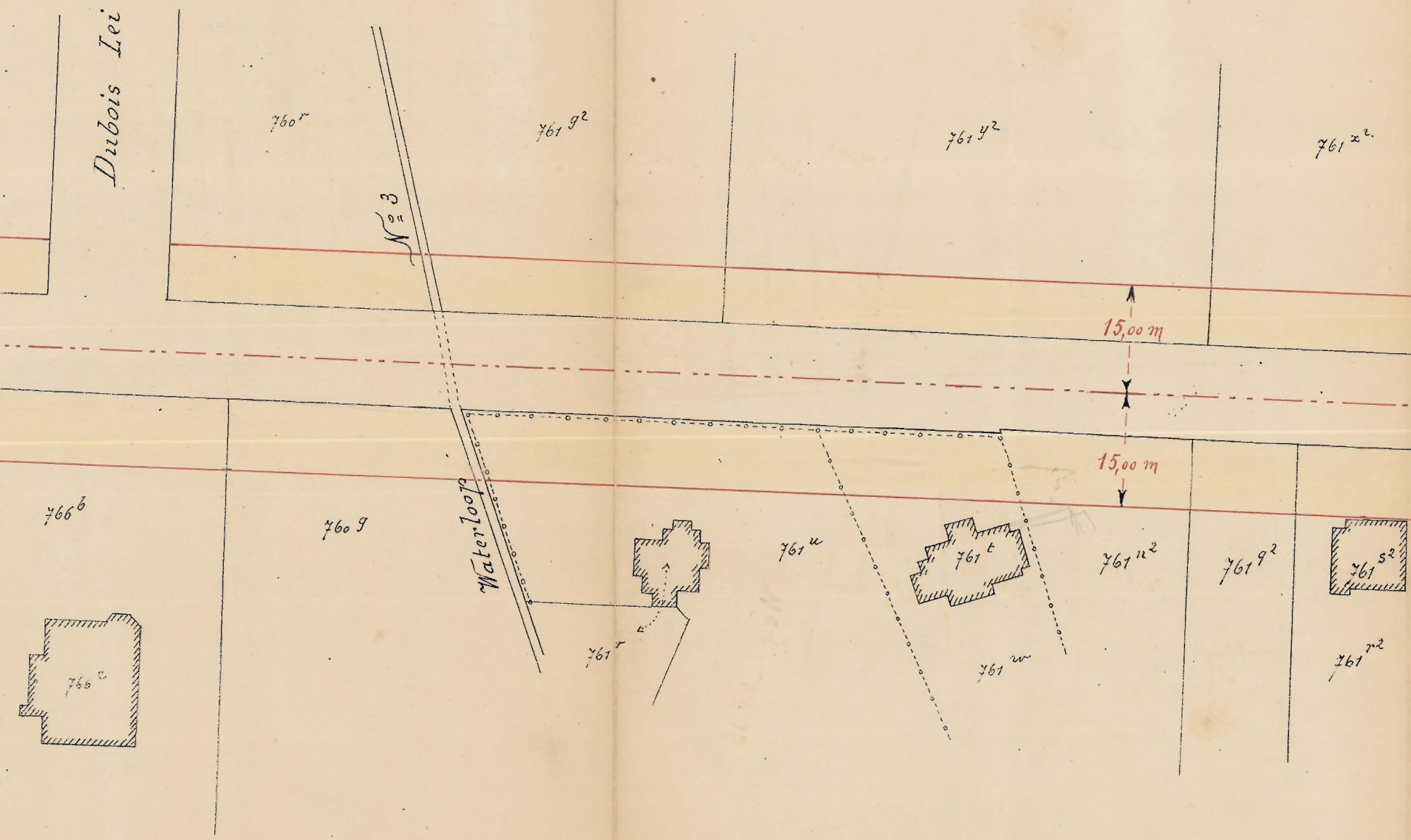
Dubois Lei
760 r
761 g²
761 y²
761 x²
N° 3
15,00 m
15,00 m
766 b
760 g
Waterloop
761 u
761 t
761 n²
761 q²
761 s²
766 c
761 r
761 w
761 r²

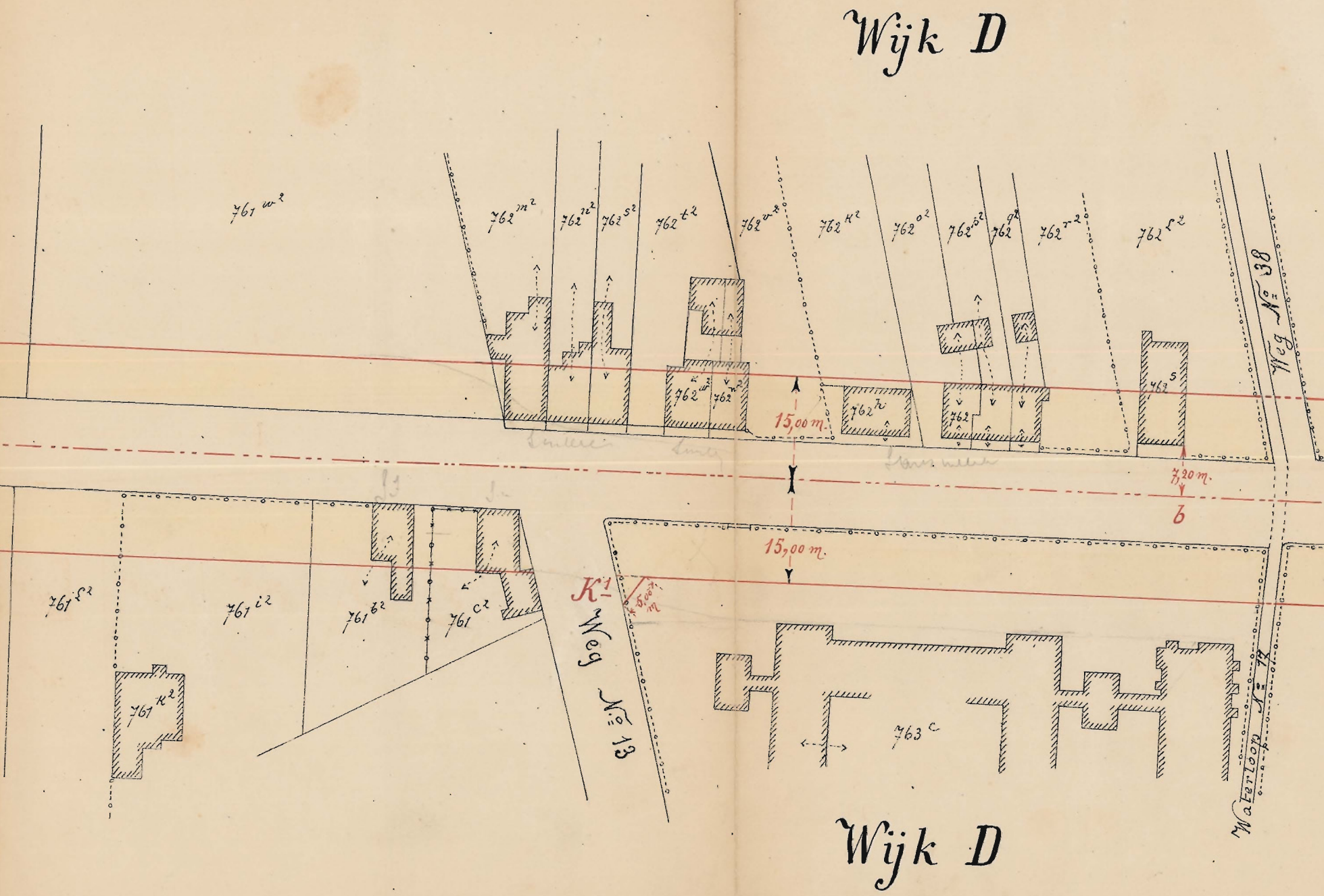
Wijk D
$761^{w^2}$
$762^{m^2}$
$762^{n^2}$
$762^{s^2}$
$762^{t^2}$
$762^{v^2}$
$762^{k^2}$
$762^{o^2}$
$762^{p^2}$
$762^{q^2}$
$762^{r^2}$
$762^{l^2}$
$762^{w^2}$
$762^{n^2}$
$762^{h}$
762
$762^{s}$
Weg No 38
15,00 m.
7,20 m.
b
15,00 m.
K1
5,00 m
$761^{l^2}$
$761^{i^2}$
$761^{b^2}$
$761^{c^2}$
$761^{k^2}$
Weg No 13
$763^{c}$
Waterloop No 17
Wijk D

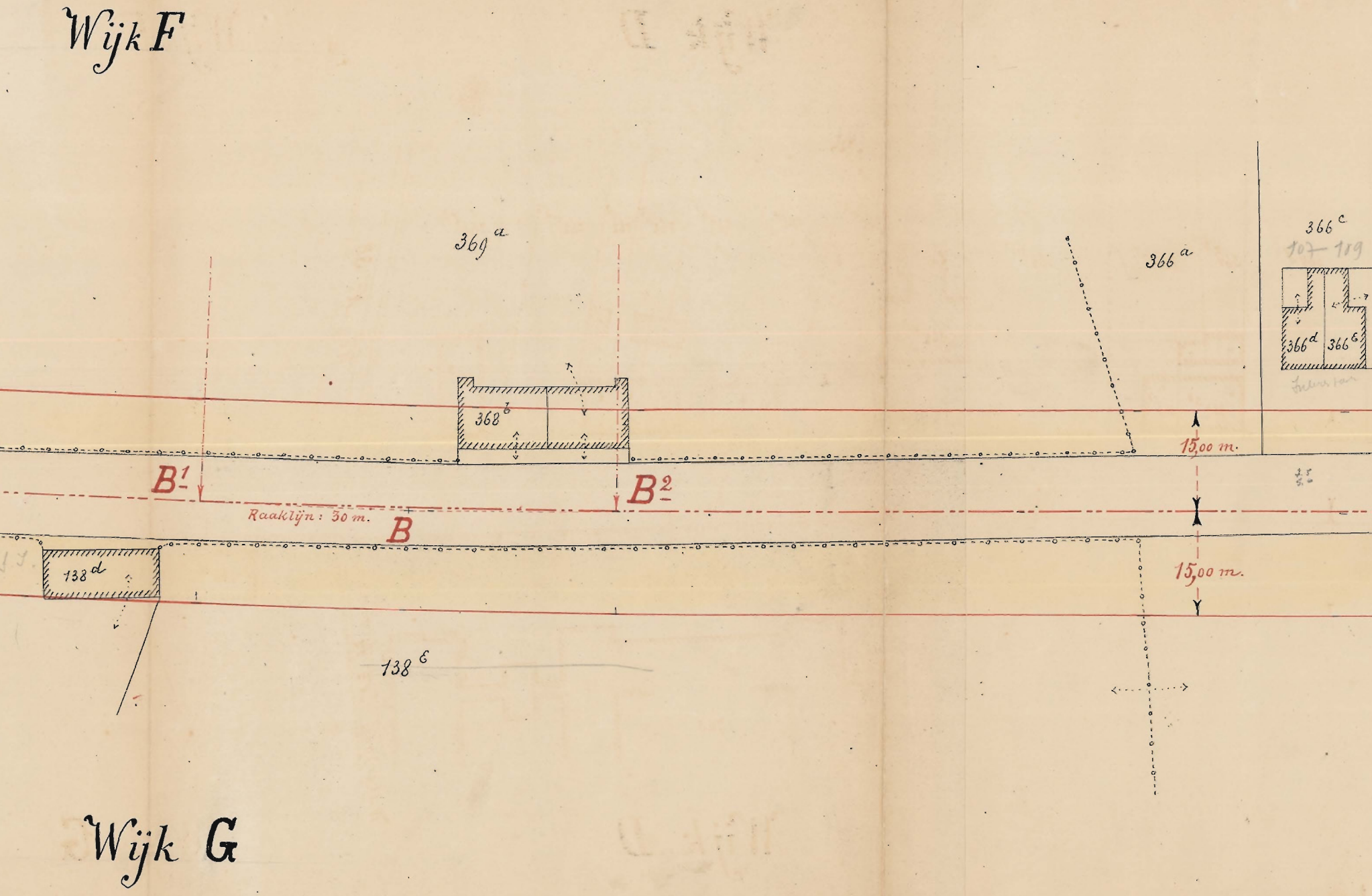

Wijk F
369 a
366 a
366 c
107–119
366 d
366 e
368 b
15,00 m.
B1
B2
Raaklijn : 30 m.
B
138 d
15,00 m.
138 e
Wijk G

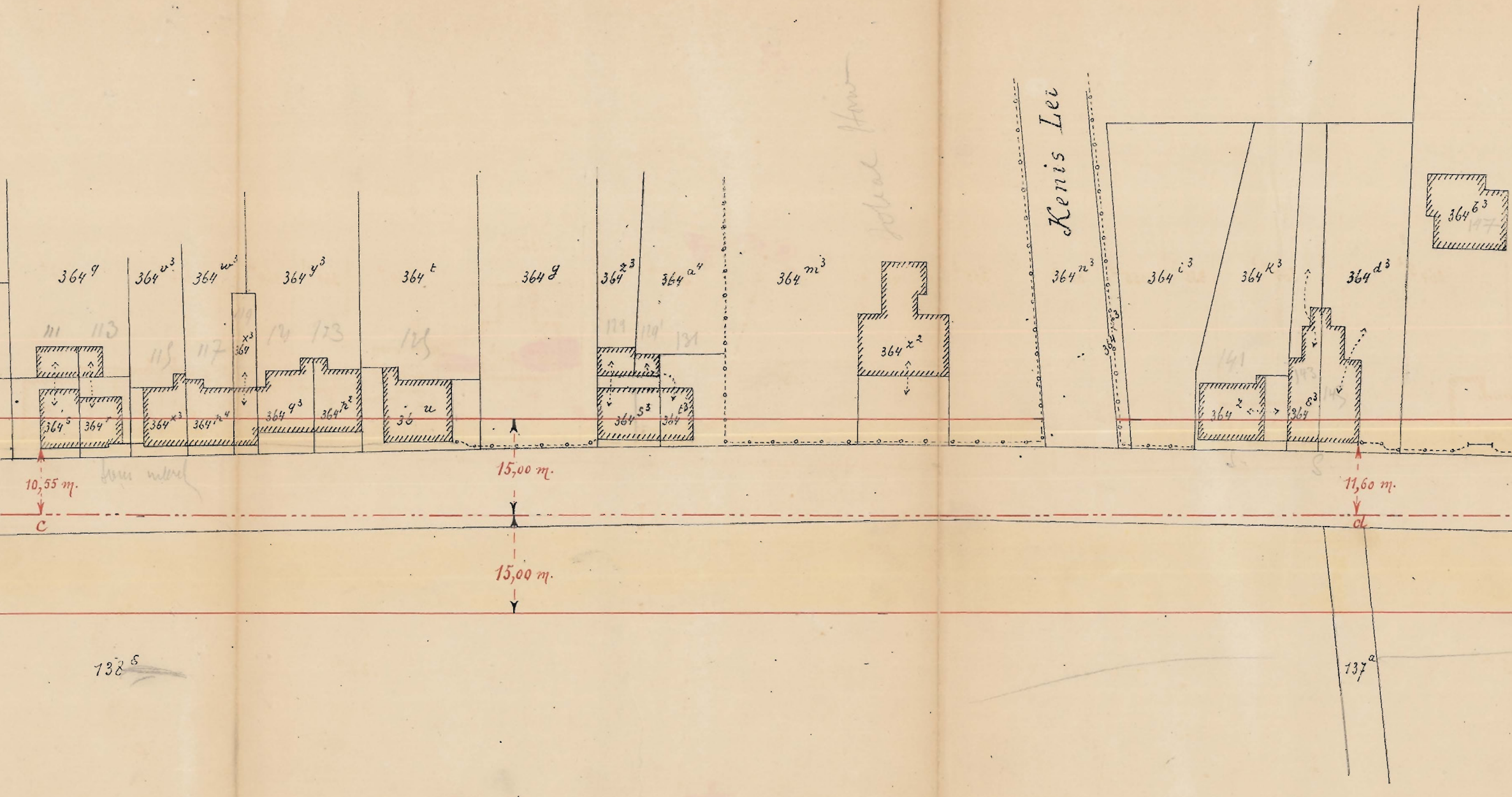
364 q
364 v3
364 w3
364 y3
364 t
364 g
364 z3
364 a4
364 m3
364 x2
Kenis Lei
364 n3
364 i3
364 k3
364 d3
364 b3
364 s
364 r
364 x3
364 n4
364 q3
364 h2
36 u
364 s3
364 t3
364 z
364 e3
111
113
115
117
119
121
123
125
129
129'
131
141
143
145
197
10,55 m.
c
15,00 m.
15,00 m.
11,60 m.
d
138 5
137 a

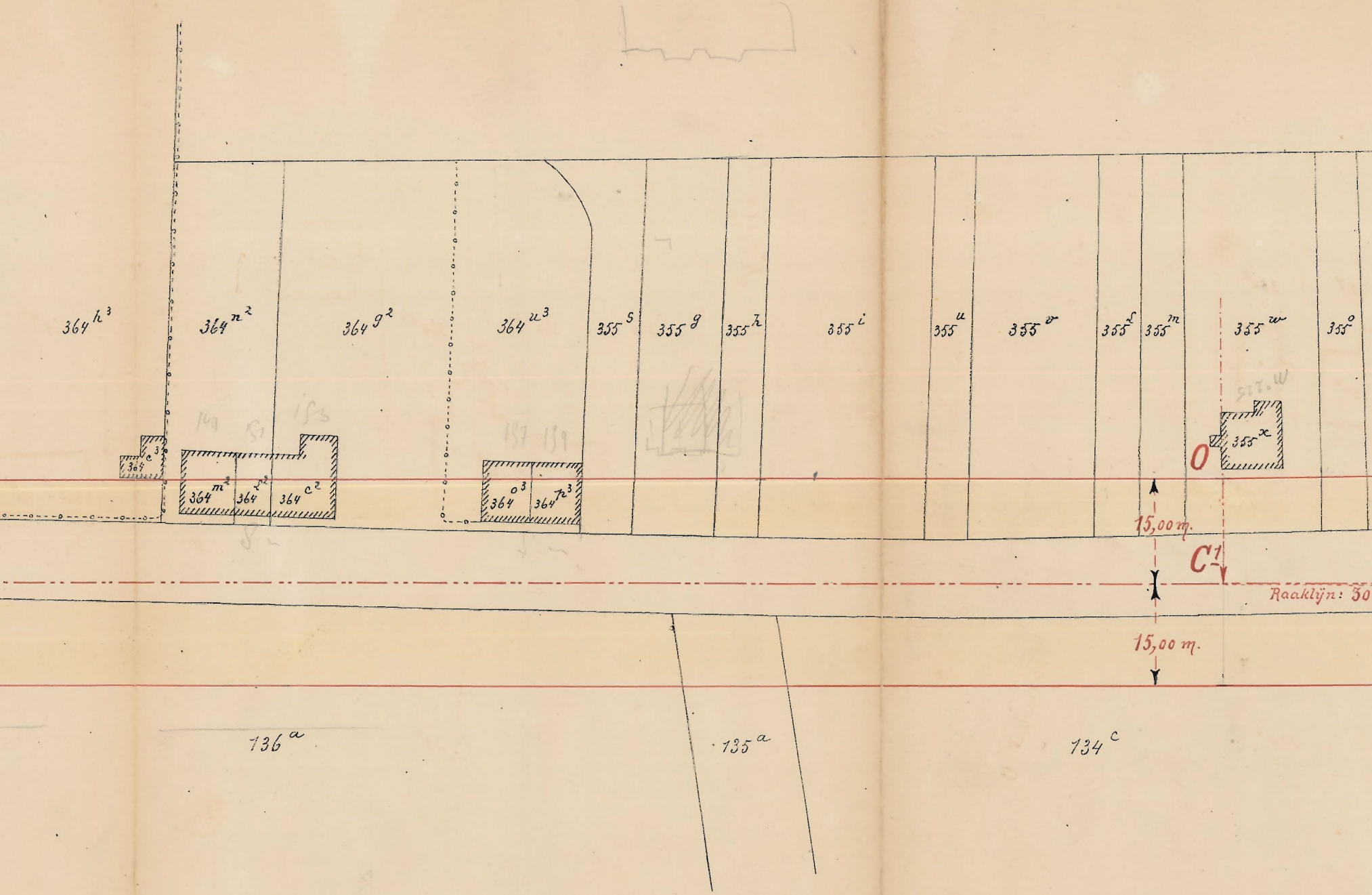
364h³
364n²
364g²
364u³
355s
355g
355h
355i
355u
355v
355l
355m
355w
355o
364c³
364m²
364l²
364c²
364o³
364p³
355x
O
15,00 m.
C1
Raaklijn: 30
15,00 m.
136a
135a
134c

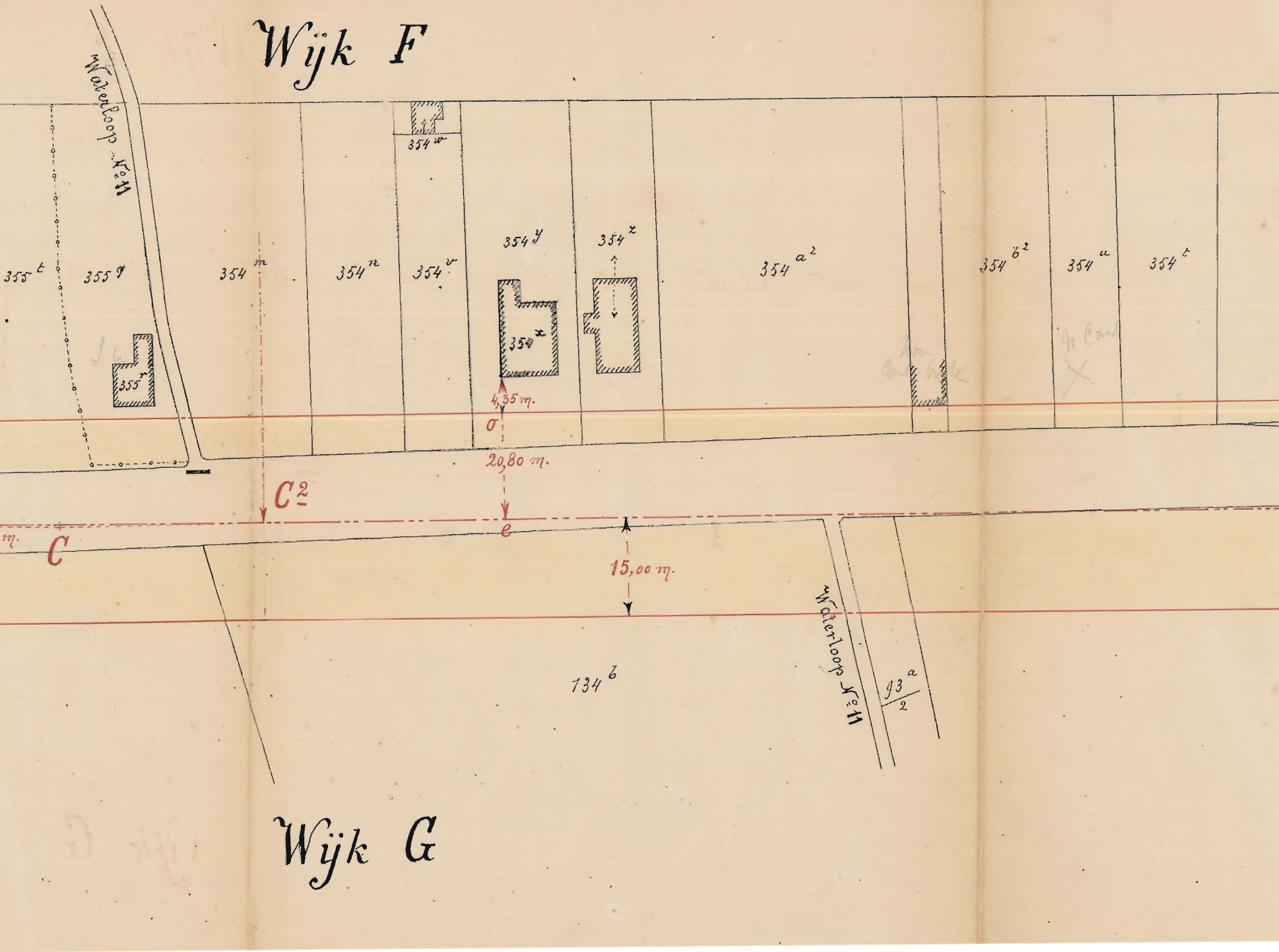
Wijk F
Waterloop No 11
355 t
355 q
355 r
354 m
354 n
354 w
354 v
354 y
354 z
354 x
354 a2
354 b2
354 u
354 t
4,35 m.
σ
20,80 m.
C2
m.
C
e
15,00 m.
134 b
Waterloop No 11
93 a / 2
Wijk G

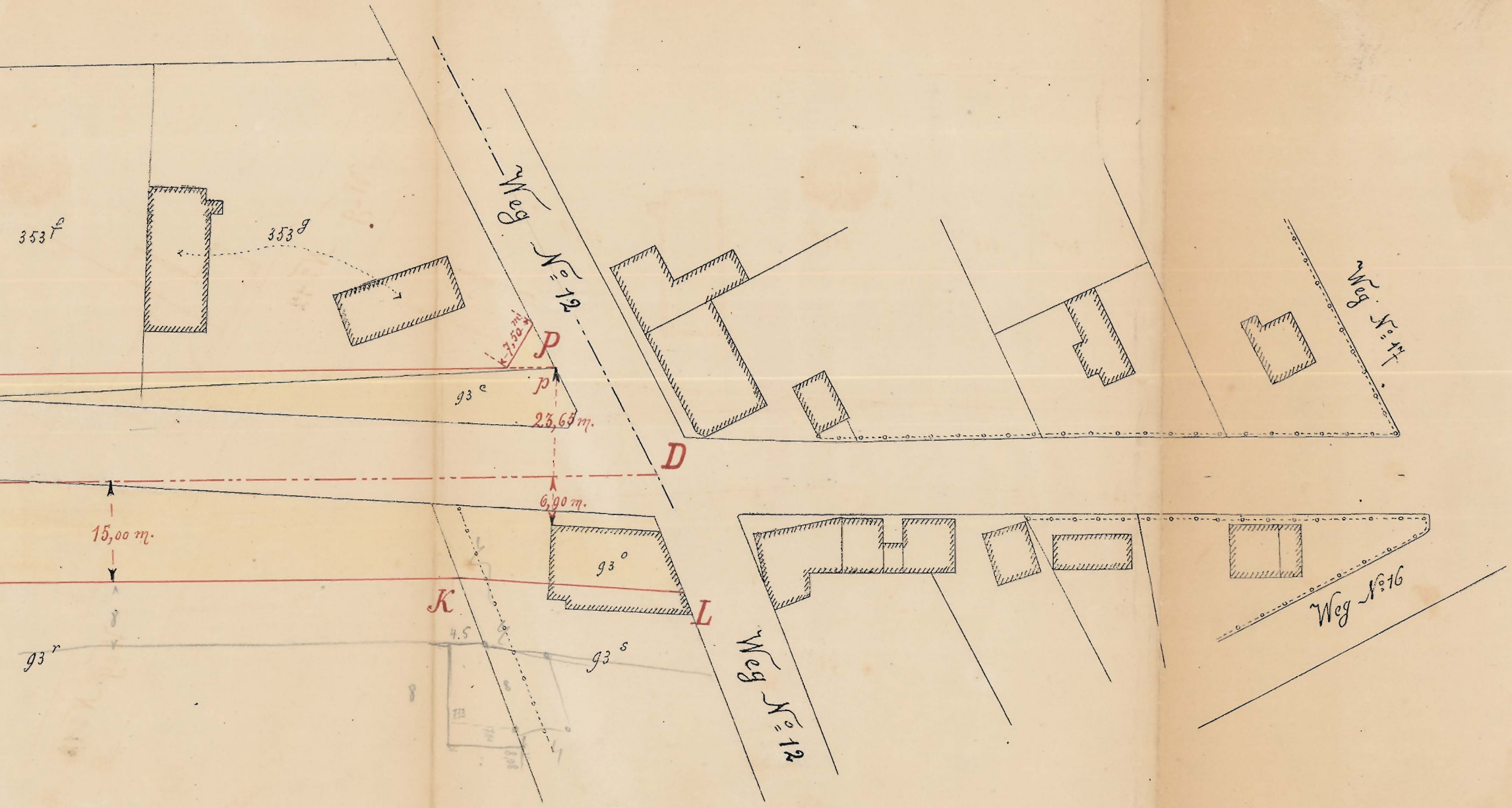
353f
353g
Weg No. 12
P
7,50 m.
p
93c
23,65 m.
D
6,90 m.
15,00 m.
93o
K
L
93r
93s
4.5
8
Weg No. 12
Weg No. 17
Weg No. 16