



J. LEMAIRE  
*M. Vanneste*  
 M. VANNESTE

OPGEMAAKT DOOR DE ONDERGETEKENDE E.A.  
 INGENIEUR  
 GENT, 19-12-83  
*L. Leunens*  
 IR. L. LEUNENS

GEZIEN EN VOORGESTELD DOOR DE ONDERGETEKENDE HOOFDINGENIEUR-DIRECTEUR VAN BRUGGEN EN WEGEN  
 GENT, 20-12-83  
*V. Casteels*  
 IR. V. CASTEELS

MIJ BEKEND OM GEVOEGD TE WORDEN BIJ HET KONINKLIJK BESLUIT VAN 18-9-1985  
 DE MINISTER VAN OPENBARE WERKEN  
 GET. L. OLIVIER

MINISTERIE VAN  
 OPENBARE WERKEN  
**BRUGGEN en WEGEN**  
 DIENST DER PROVINCIE  
 OOST VLAANDEREN

**B 6196**

GEZIEN EN GOEDGEKEURD DOOR DE GEMEENTERAAD VAN DE GEMEENTE AALTER  
 IN ZITTING VAN DE SECRETARIS  
 DE BURGEMEESTER

RIJKSWEG (N° 310) 409  
DEINZE - AARDENBURG

GEMEENTE

AALTER

DEEL 1

ROOILIJNPLAN

VOOR EENSLUIDENDE AFDRUK  
 De Bestuurschef  
 L. VAN WONTERGHEM

*L. Wontergheem*

DIT PLAN VERVANGT HET PLAN GOEDGEKEURD BIJ KONINKLIJK BESLUIT dd 19-4-1899 EN PLAN B11055 GOEDGEKEURD BIJ KONINKLIJK BESLUIT dd 12-9-1958 (EX LOTENHULLE) SCHAAL 2mm P.M.



M DE BEL  
AKTE N° 594/1965  
5,60 m<sup>2</sup>

PRINSENSTRAAT

BREESTRAAT

CIJNSSTRAAT

ROOILIJN N° 59

ROOILIJN N° 61

ROOILIJN N° 69

ROOILIJN N° 80

ROOILIJN

STR. 500 M

STR. 250 M

α. 33°45'97"  
STR. 250 M  
Lg. 67,253 m

OG 489 C  
OG 482 E

482 r

N 482 q

293 v

293 q<sup>2</sup>

293 q<sup>2</sup>

OG

OG

N 289 E

288 f

N 289 q

103 h

103 h

103 l

103 m

102 c

101 c

H. 11,200 m


N° 63





N° 65

N° 67

N° 71

# LEGENDE

 STAATSDOMEIN (MET GRONDAFSTAND)  
GRONDPLAN BIJGEWERKT TOT 1-7-'83 DOOR  
IGN. VAN DE VELDE CONTROLEUR

- GROEN  BOUWLIJN
- ROOD  NIEUWE ROOILIJNEN TE BEHOUDEN
- ZWART  BESTAANDE ROOILIJNEN GOEDGEKEURD BIJ KB
- BLAUW  BESTAANDE ROOILIJNEN AF TE SCHAFFEN
- N - NIEUW
- R - REDELIJK NIEUW
- O - OUD
- OG - OUD GOED
- SL - SLECHT
- ZV - ZONDER VERDIEP
- VD - VERDIEP
- 1/2VD - HALF VERDIEP
- GV - GELIJKVLOERS