

Agentschap Natuur & Bos

Dossierreferentie

00-01-0372/002 (SM)

Perceelnummer

44503E0711/00A000

ANB-kantoor(ID)

BE-VOV

Aantal gevonden dossiers

0

Tijdstip van opzoeking

20/04/2023 16:28

Agentschap Natuur & Bos

Dossierreferentie

00-01-0372/002 (SM)

Perceelnummer

44503E0711/00B000

ANB-kantoor(ID)

BE-VOV

Aantal gevonden dossiers

0

Tijdstip van opzoeking

20/04/2023 16:28

Agentschap Natuur & Bos

Dossierreferentie

00-01-0372/002 (SM)

Perceelnummer

44503E0713/00B000

ANB-kantoor(ID)

BE-VOV

Aantal gevonden dossiers

0

Tijdstip van opzoeking

20/04/2023 16:28

Agentschap Natuur & Bos

Dossierreferentie

00-01-0372/002 (SM)

Perceelnummer

44503E0714/00C000

ANB-kantoor(ID)

BE-VOV

Aantal gevonden dossiers

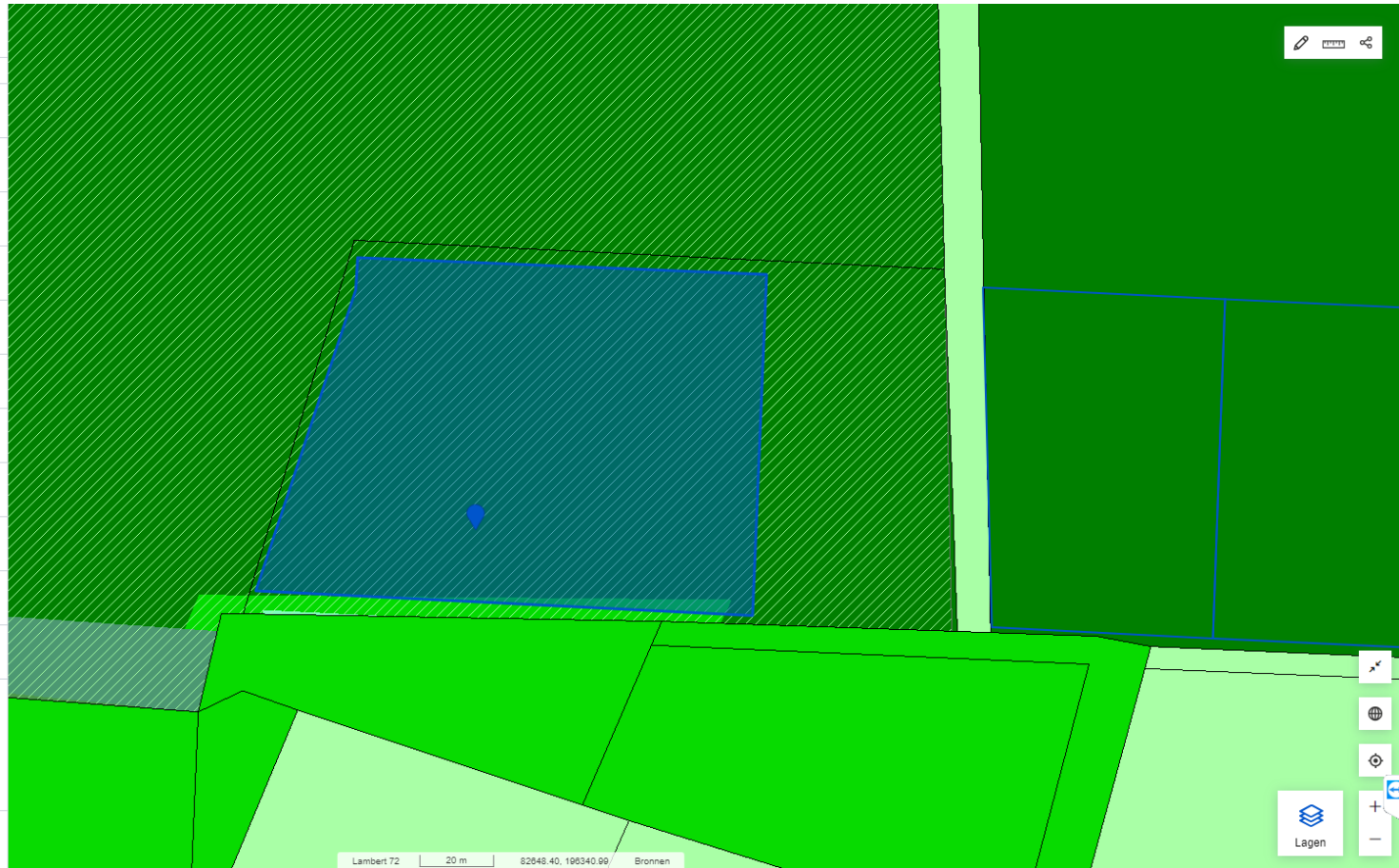
0

Tijdstip van opzoeking

20/04/2023 16:28

0711AP0000

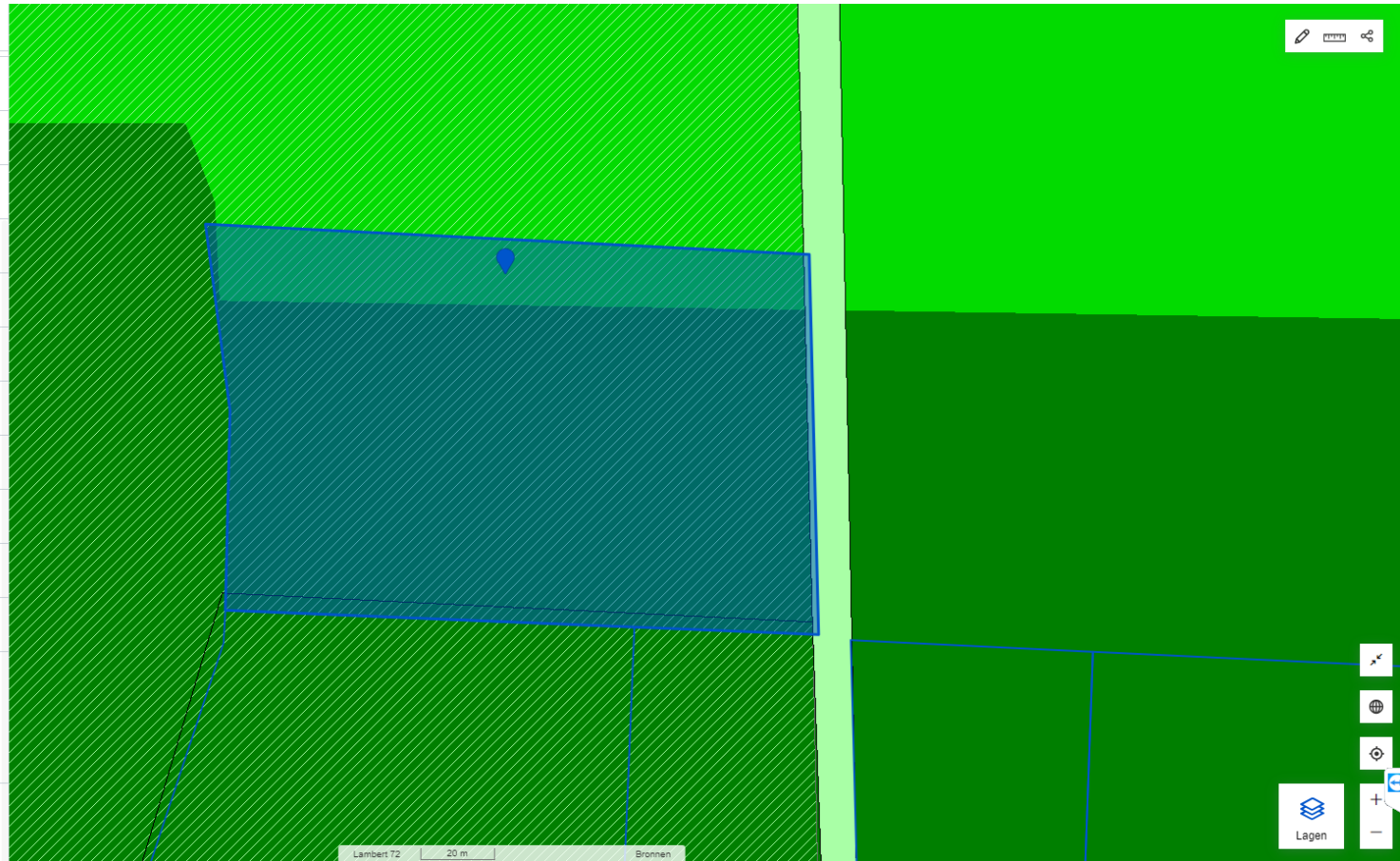
- Perceel ✕
- Administratieve informatie
 - Coördinaten
 - Bebossing op de Ferrariskaarten
 - Bebossing op de Vandermaelenkaarten
 - Bebossing op de topografische kaarten
 - Biologische waarderingskaart - versie 1
 - Biologische waarderingskaart - versie 2
 - Boskartering 1990
 - Bosleeftijd
 - Bosreferentiaag 2000
 - Digitale boswijzer Vlaanderen 2009
 - Digitale boswijzer Vlaanderen 2012
 - Digitale boswijzer Vlaanderen 2015
- Boswijzer **Geen bos**
Definitie **Bodembedekking die niet aan de definitie van 'Bos' voldoet**
- Vrij toegankelijke zones en speelzones in bossen en natuurdomeinen



0711BP0000

Perceel

- Coördinaten
- Bebossing op de Ferrariskaarten
- Bebossing op de Vandermaelenkaarten
- Bebossing op de topografische kaarten
- Biologische waarderingskaart - versie 1
- Biologische waarderingskaart - versie 2
- Boskartering 1990
- Bosleeftijd
- Bosreferentielaaag 2000
- Digitale boswijzer Vlaanderen 2009
- Digitale boswijzer Vlaanderen 2012
- Digitale boswijzer Vlaanderen 2015
- Boswijzer: **Geen bos**
- Definitie: Bodembedekking die niet aan de definitie van 'Bos' voldoet
- Vrij toegankelijke zones en speelzones in bossen en natuurdomeinen

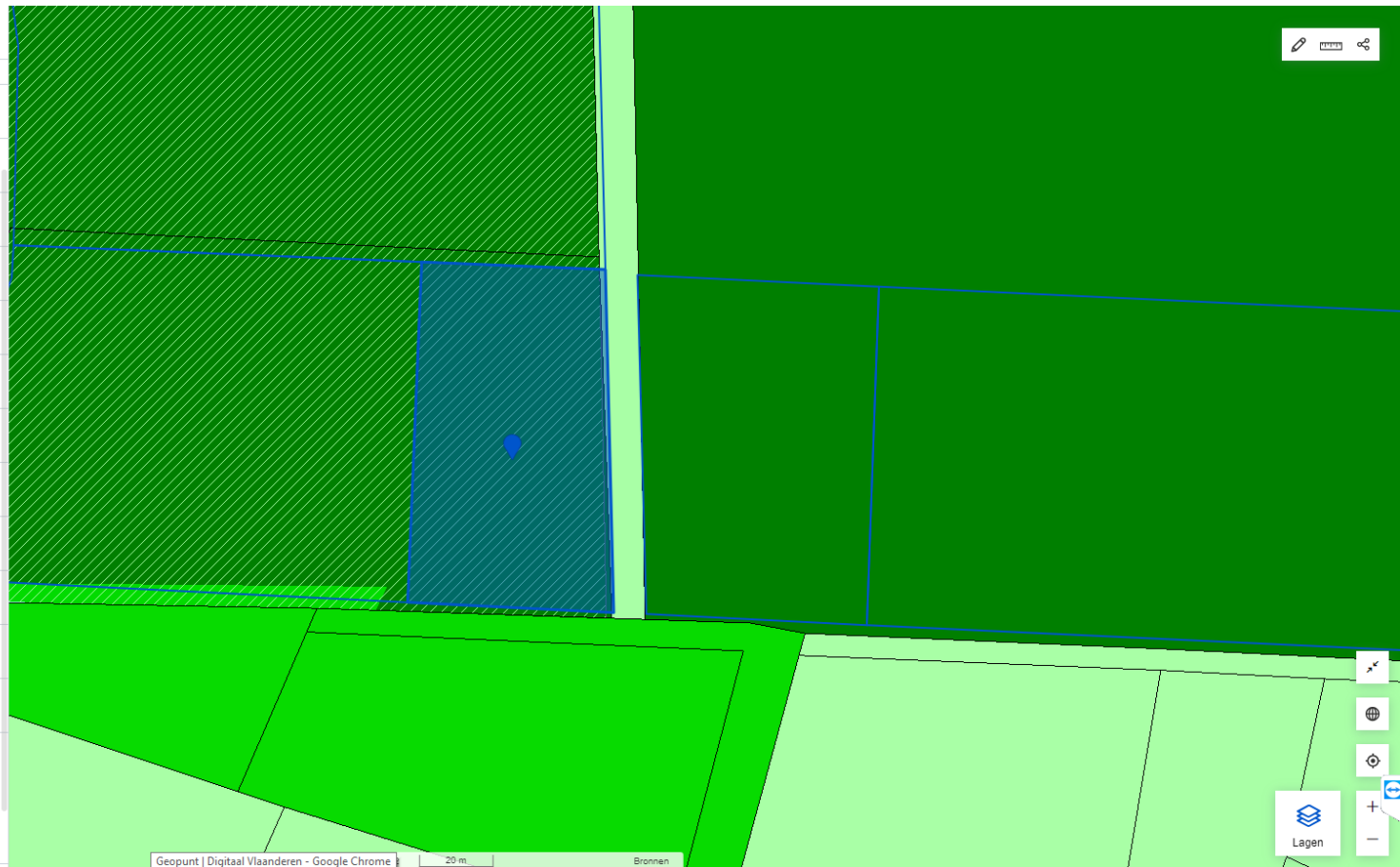


0713BP0000

Perceel ✕

- [Kadastrale informatie](#) ▾
- [Coördinaten](#) ▾
- [Bebossing op de Ferrariskaarten](#) ▾
- [Bebossing op de Vandermaelenkaarten](#) ▾
- [Bebossing op de topografische kaarten](#) ▾
- [Biologische waarderingskaart - versie 1](#) ▾
- [Biologische waarderingskaart - versie 2](#) ▾
- [Boskartering 1990](#) ▾
- [Bosleeftijd](#) ▾
- [Bosreferentiaag 2000](#) ▾
- [Digitale boswijzer Vlaanderen 2009](#) ▾
- [Digitale boswijzer Vlaanderen 2012](#) ▾
- [Digitale boswijzer Vlaanderen 2015](#) ▴

Boswijzer	Geen bos
Definitie	Bodembedekking die niet aan de definitie van 'Bos' voldoet



0714CP0000

- Perceel ×
- Coördinaten ▾
 - Bebossing op de Ferrariskaarten ▾
 - Bebossing op de Vandermaelenkaarten ▾
 - Bebossing op de topografische kaarten ▾
 - Biologische waarderingskaart - versie 1 ▾
 - Biologische waarderingskaart - versie 2 ▾
 - Boskartering 1990 ▾
 - Bosleeftijd ▾
 - Bosreferentiaag 2000 ▾
 - Digitale boswijzer Vlaanderen 2009 ▾
 - Digitale boswijzer Vlaanderen 2012 ▾
 - Digitale boswijzer Vlaanderen 2015 ▴
- | | |
|-----------|--|
| Boswijzer | Bos |
| Definitie | Begroeiing hoger dan 3 meter met een aaneengesloten oppervlakte van meer dan 0,5 hectare |
- Vrij toegankelijke zones en speelzones in ▾

