

Agentschap
Onroerend
Erfgoed

PERCEELRAPPORT ONROEREND ERFGOED

Perceelnummer 44503E0711/00A000

Dit rapport is opgevraagd op 03-10-2023 om 14.28 uur via <https://geo.onroenderfgoed.be>.

De gegevens in dit perceelrapport zijn een momentopname van de situatie op het moment van de opvraging. Raadpleeg <https://geo.onroenderfgoed.be> voor de meest actuele juridische situatie. Deze kan nadien nog veranderen.

INLEIDING

Het Perceelrapport Onroerend Erfgoed bevat gegevens van het agentschap Onroerend Erfgoed over het aanwezige erfgoed op een perceel. Het rapport biedt een overzicht van het erfgoed waaraan juridische gevolgen verbonden zijn.

Op www.onroenderfgoed.be vindt u alle informatie over de soorten erfgoed, uw rechten en plichten en mogelijkheden tot financiële steun en fiscale voordelen.

ADMINISTRATIEVE GEGEVENS

Postadres(sen): Niet gekend

Gemeente: Aalter

Kadastrale afdeling: AALTER 3 AFD

Kadastrale sectie: E

Perceel: 0711/00A000

Capakey: 44503E0711/00A000

Oppervlakte perceel: 10948.89m²



Het opgevraagde perceel is geen:

- Beschermd cultuurhistorisch landschap
- Beschermd stads- of dorpsgezicht
- Beschermd monument
- Beschermd archeologische site
- Overgangszone
- Vastgestelde houtige beplanting met erfgoedwaarde

- Vastgestelde historische tuin of park
- Vastgesteld bouwkundig erfgoed
- Vastgestelde archeologische zone
- Vastgesteld landschappelijk erfgoed
- Vastgesteld landschapsatlasrelict
- Erfgoedlandschap
- Gebied geen archeologie
- Unesco werelderfgoed bufferzone
- Unesco werelderfgoed kernzone

Agentschap
Onroerend
Erfgoed

PERCEELRAPPORT ONROEREND ERFGOED

Perceelnummer 44503E0711/00B000

Dit rapport is opgevraagd op 03-10-2023 om 14.28 uur via <https://geo.onroenderfgoed.be>.

De gegevens in dit perceelrapport zijn een momentopname van de situatie op het moment van de opvraging. Raadpleeg <https://geo.onroenderfgoed.be> voor de meest actuele juridische situatie. Deze kan nadien nog veranderen.

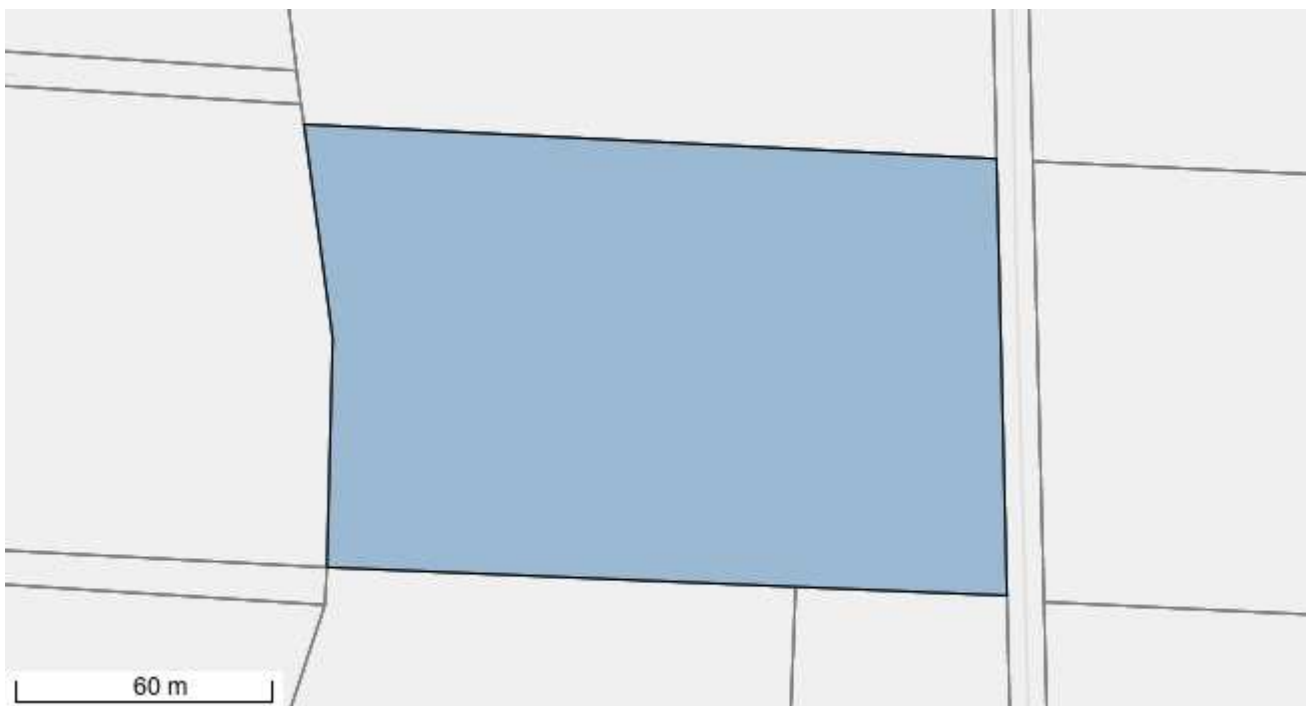
INLEIDING

Het Perceelrapport Onroerend Erfgoed bevat gegevens van het agentschap Onroerend Erfgoed over het aanwezige erfgoed op een perceel. Het rapport biedt een overzicht van het erfgoed waaraan juridische gevolgen verbonden zijn.

Op www.onroenderfgoed.be vindt u alle informatie over de soorten erfgoed, uw rechten en plichten en mogelijkheden tot financiële steun en fiscale voordelen.

ADMINISTRATIEVE GEGEVENS

Postadres(sen): Niet gekend
Gemeente: Aalter
Kadastrale afdeling: AALTER 3 AFD
Kadastrale sectie: E
Perceel: 0711/00B000
Capakey: 44503E0711/00B000
Oppervlakte perceel: 16238.36m²



Het opgevraagde perceel is geen:

- Beschermd cultuurhistorisch landschap
- Beschermd stads- of dorpsgezicht
- Beschermd monument
- Beschermd archeologische site
- Overgangszone
- Vastgestelde houtige beplanting met erfgoedwaarde

- Vastgestelde historische tuin of park
- Vastgesteld bouwkundig erfgoed
- Vastgestelde archeologische zone
- Vastgesteld landschappelijk erfgoed
- Vastgesteld landschapsatlasrelict
- Erfgoedlandschap
- Gebied geen archeologie
- Unesco werelderfgoed bufferzone
- Unesco werelderfgoed kernzone

Agentschap
Onroerend
Erfgoed

PERCEELRAPPORT ONROEREND ERFGOED

Perceelnummer 44503E0713/00B000

Dit rapport is opgevraagd op 03-10-2023 om 14.28 uur via <https://geo.onroenderfgoed.be>.

De gegevens in dit perceelrapport zijn een momentopname van de situatie op het moment van de opvraging. Raadpleeg <https://geo.onroenderfgoed.be> voor de meest actuele juridische situatie. Deze kan nadien nog veranderen.

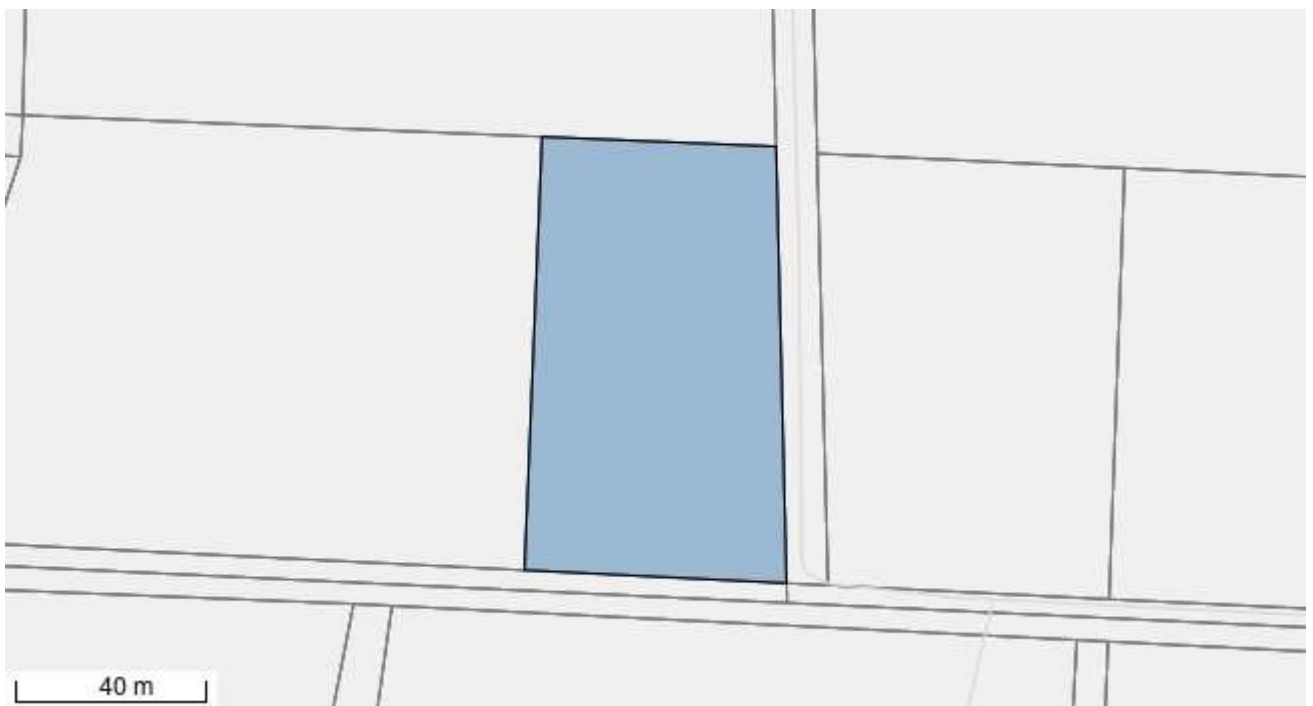
INLEIDING

Het Perceelrapport Onroerend Erfgoed bevat gegevens van het agentschap Onroerend Erfgoed over het aanwezige erfgoed op een perceel. Het rapport biedt een overzicht van het erfgoed waaraan juridische gevolgen verbonden zijn.

Op www.onroenderfgoed.be vindt u alle informatie over de soorten erfgoed, uw rechten en plichten en mogelijkheden tot financiële steun en fiscale voordelen.

ADMINISTRATIEVE GEGEVENS

Postadres(sen): Niet gekend
Gemeente: Aalter
Kadastrale afdeling: AALTER 3 AFD
Kadastrale sectie: E
Perceel: 0713/00B000
Capakey: 44503E0713/00B000
Oppervlakte perceel: 4804.55m²



Het opgevraagde perceel is geen:

- Beschermd cultuurhistorisch landschap
- Beschermd stads- of dorpsgezicht
- Beschermd monument
- Beschermd archeologische site
- Overgangszone
- Vastgestelde houtige beplanting met erfgoedwaarde

- Vastgestelde historische tuin of park
- Vastgesteld bouwkundig erfgoed
- Vastgestelde archeologische zone
- Vastgesteld landschappelijk erfgoed
- Vastgesteld landschapsatlasrelict
- Erfgoedlandschap
- Gebied geen archeologie
- Unesco werelderfgoed bufferzone
- Unesco werelderfgoed kernzone

Agentschap
Onroerend
Erfgoed

PERCEELRAPPORT ONROEREND ERFGOED

Perceelnummer 44503E0714/00C000

Dit rapport is opgevraagd op 04-10-2023 om 21.38 uur via <https://geo.onroenderfgoed.be>.

De gegevens in dit perceelrapport zijn een momentopname van de situatie op het moment van de opvraging. Raadpleeg <https://geo.onroenderfgoed.be> voor de meest actuele juridische situatie. Deze kan nadien nog veranderen.

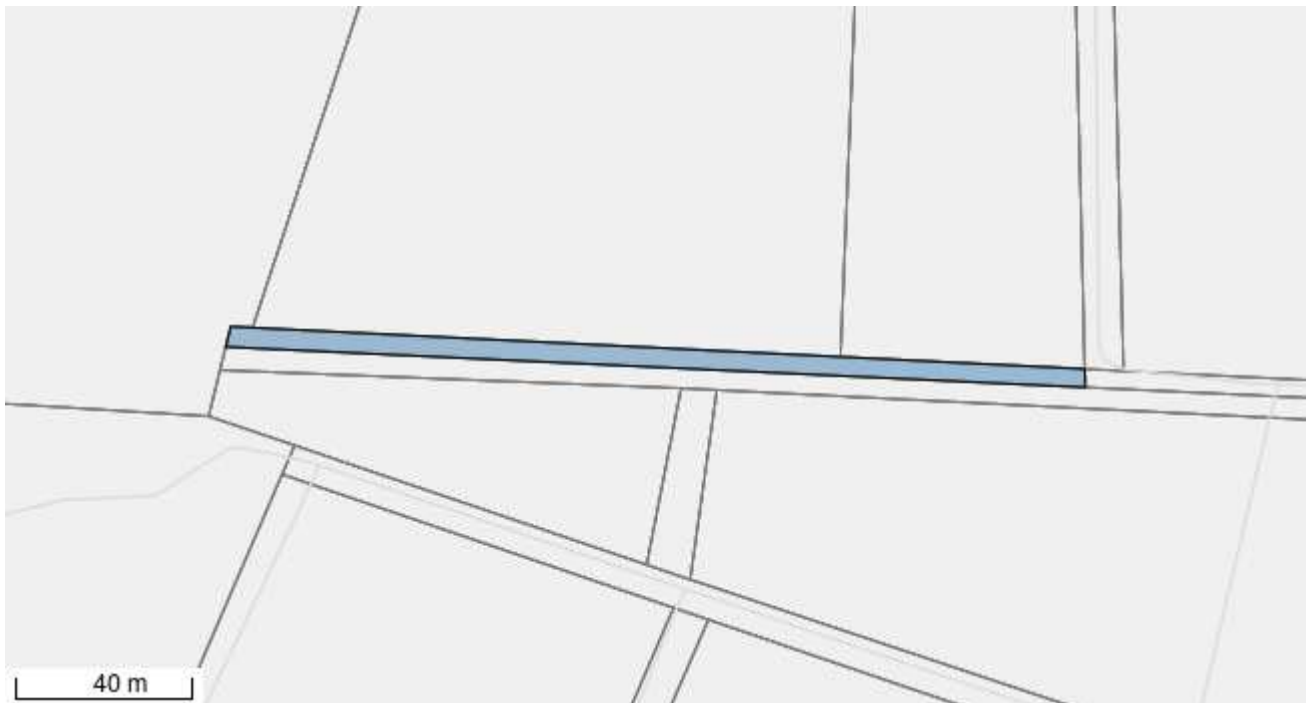
INLEIDING

Het Perceelrapport Onroerend Erfgoed bevat gegevens van het agentschap Onroerend Erfgoed over het aanwezige erfgoed op een perceel. Het rapport biedt een overzicht van het erfgoed waaraan juridische gevolgen verbonden zijn.

Op www.onroenderfgoed.be vindt u alle informatie over de soorten erfgoed, uw rechten en plichten en mogelijkheden tot financiële steun en fiscale voordelen.

ADMINISTRATIEVE GEGEVENS

Postadres(sen): Niet gekend
Gemeente: Aalter
Kadastrale afdeling: AALTER 3 AFD
Kadastrale sectie: E
Perceel: 0714/00C000
Capakey: 44503E0714/00C000
Oppervlakte perceel: 854.69m²



Het opgevraagde perceel is geen:

- Beschermd archeologische site
- Overgangszone
- Beschermd cultuurhistorisch landschap
- Beschermd stads- of dorpsgezicht
- Beschermd monument
- Vastgestelde houtige beplanting met erfgoedwaarde

- Vastgesteld landschappelijk erfgoed
- Vastgesteld bouwkundig erfgoed
- Vastgestelde archeologische zone
- Vastgesteld landschapsatlasrelict
- Vastgestelde historische tuin of park
- Erfgoedlandschap
- Gebied geen archeologie
- Unesco werelderfgoed bufferzone
- Unesco werelderfgoed kernzone