


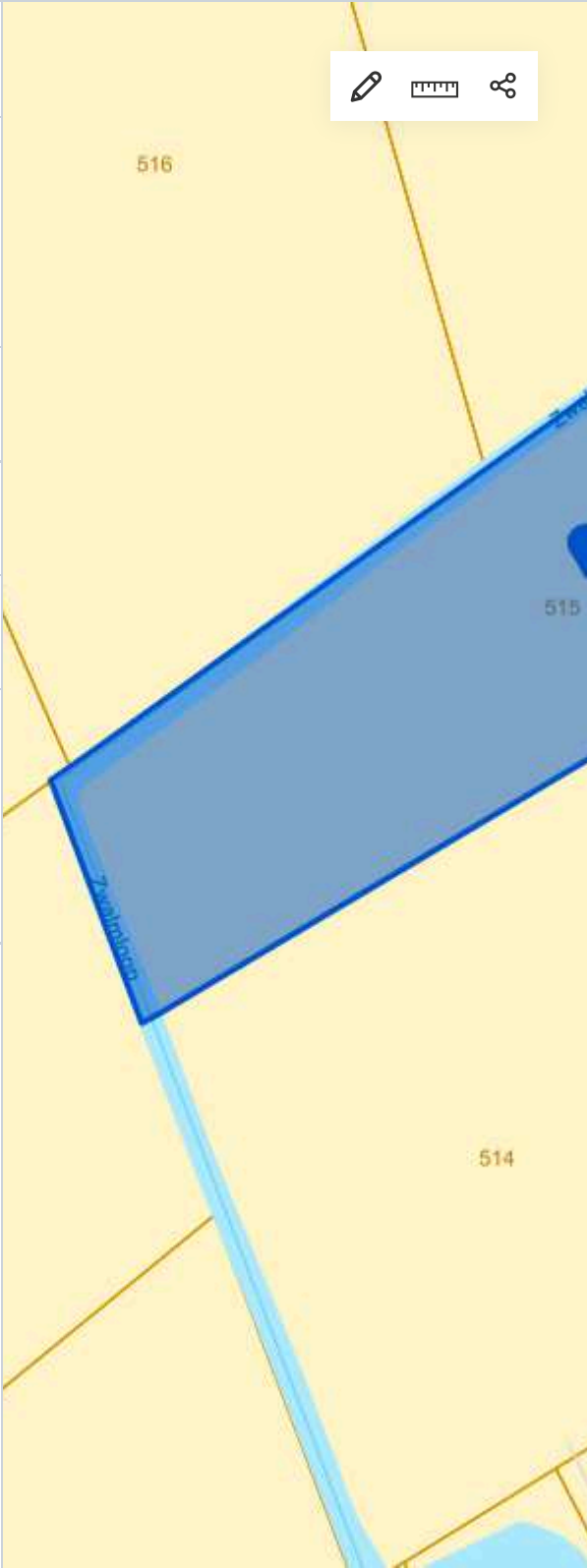



Perceel ✕	
44035C0511/00A000	
DICHTSTBIJZIJNDE ADRES 📍 Lentakkerstraat 3, 9880 Aalter	
🔗 Website van Aalter	
📄 Kadastrale informatie ∨	
📍 Coördinaten ∨	
📁 DSI - Watergevoelige openruimtegebieden - Contouren ∧	
Geen objecten gevonden	
Alles openklappen	

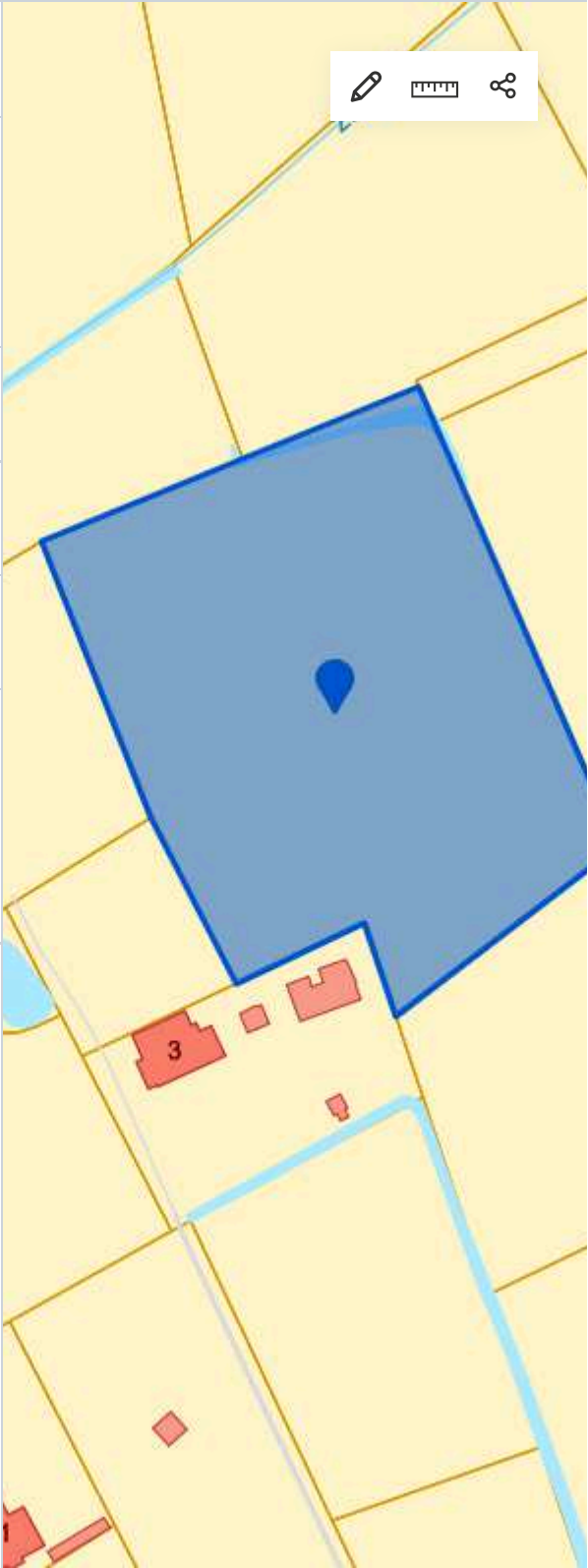
Geopunt is een officiële website van de Vlaamse overheid [Meer info](#) ∧

Perceel ✕	
44035C0514/00_000 DICTSTBIJZIJNDE ADRES 📍 Lentakkerstraat 3, 9880 Aalter	
🔗 Website van Aalter	
📄 Kadastrale informatie ∨	
📍 Coördinaten ∨	
📁 DSI - Watergevoelige openruimtegebieden - Contouren ∧ Geen objecten gevonden	
Alles openklappen	
	 Lagen


192486.08

Perceel ✕	
44035C0515/00_000 DICHTSTBIJZIJNDE ADRES 📍 Lentakkerstraat 3, 9880 Aalter	
🔗 Website van Aalter	
📄 Kadastrale informatie ▼	
📍 Coördinaten ▼	
📁 DSI - Watergevoelige openruimtegebieden - Contouren ▲ Geen objecten gevonden	
Alles openklappen	
 Lagen	

192539.41

Perceel ✕	
44035C0522/00A000 DICTSTBIJZIJNDE ADRES 📍 Lentakkerstraat 3, 9880 Aalter	
🔗 Website van Aalter	
📄 Kadastrale informatie ∨	
📍 Coördinaten ∨	
📁 DSI - Watergevoelige openruimtegebieden - Contouren ∧ Geen objecten gevonden	
Alles openklappen	

2.00, 192511.10


Lagen