

DC à la carte



Rougeau, 5600 Villers-en-Fagne
93083A0034/00G000

Lieu
Environs
Cadastre
Plan régional
Amenagement du territoire
Sol et sous-sol
Eau
Nature
Droit de préemption
Patrimoine immobilier
Cartes historiques

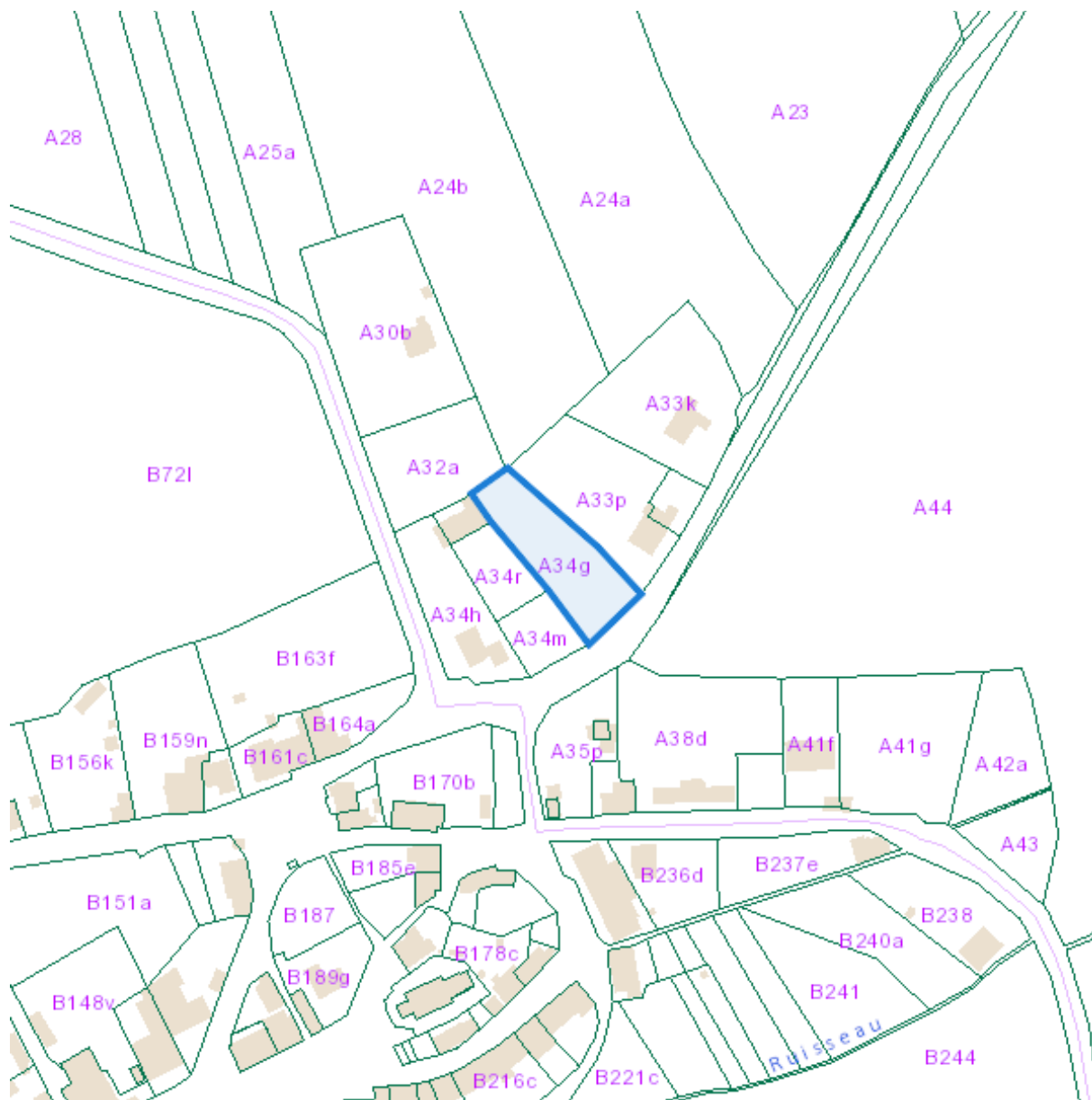
Dossier: 00-00-3048/011

Lieu



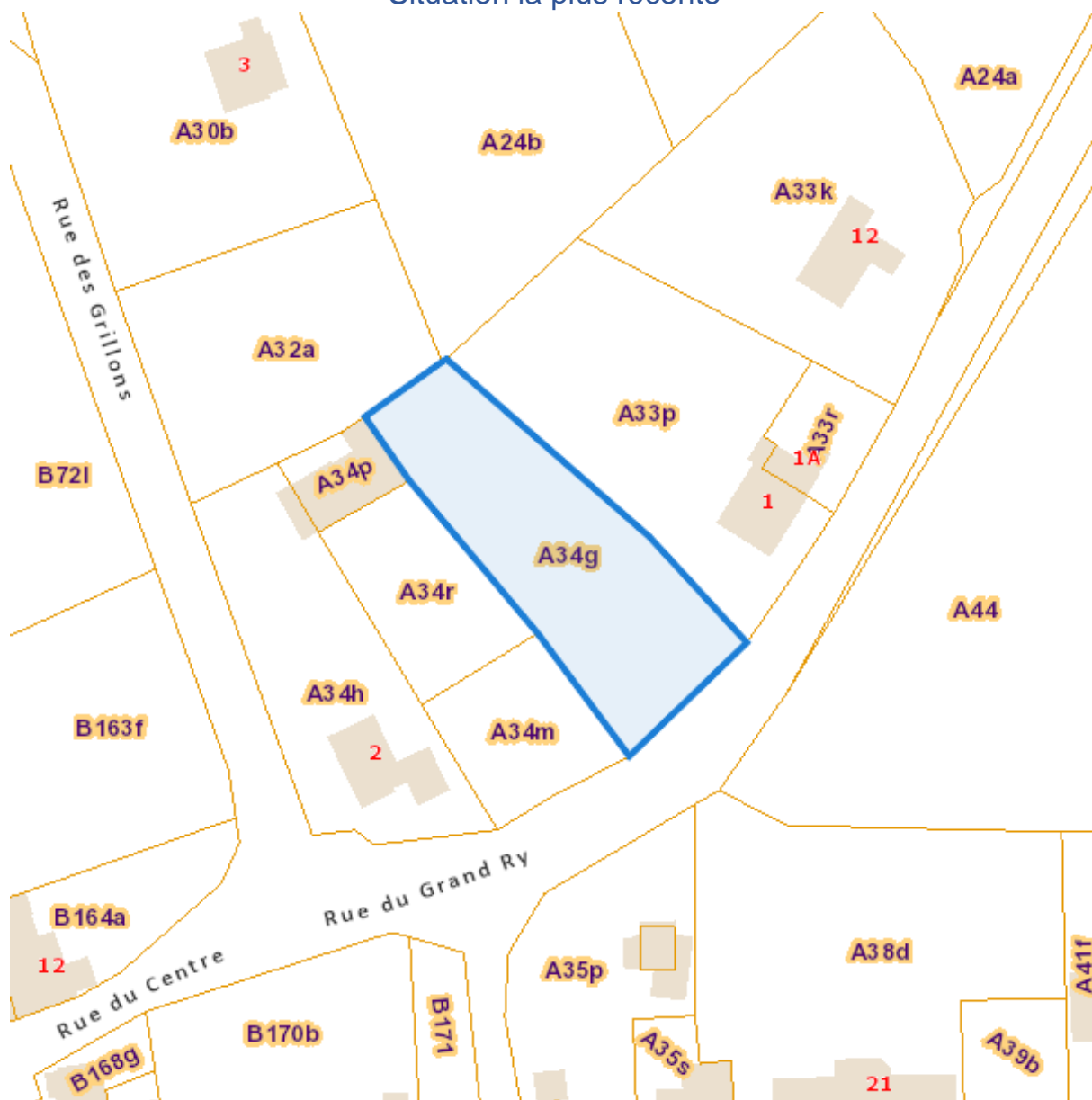
Dossier: 00-00-3048/011

Environs



Cadastre

Situation la plus récente

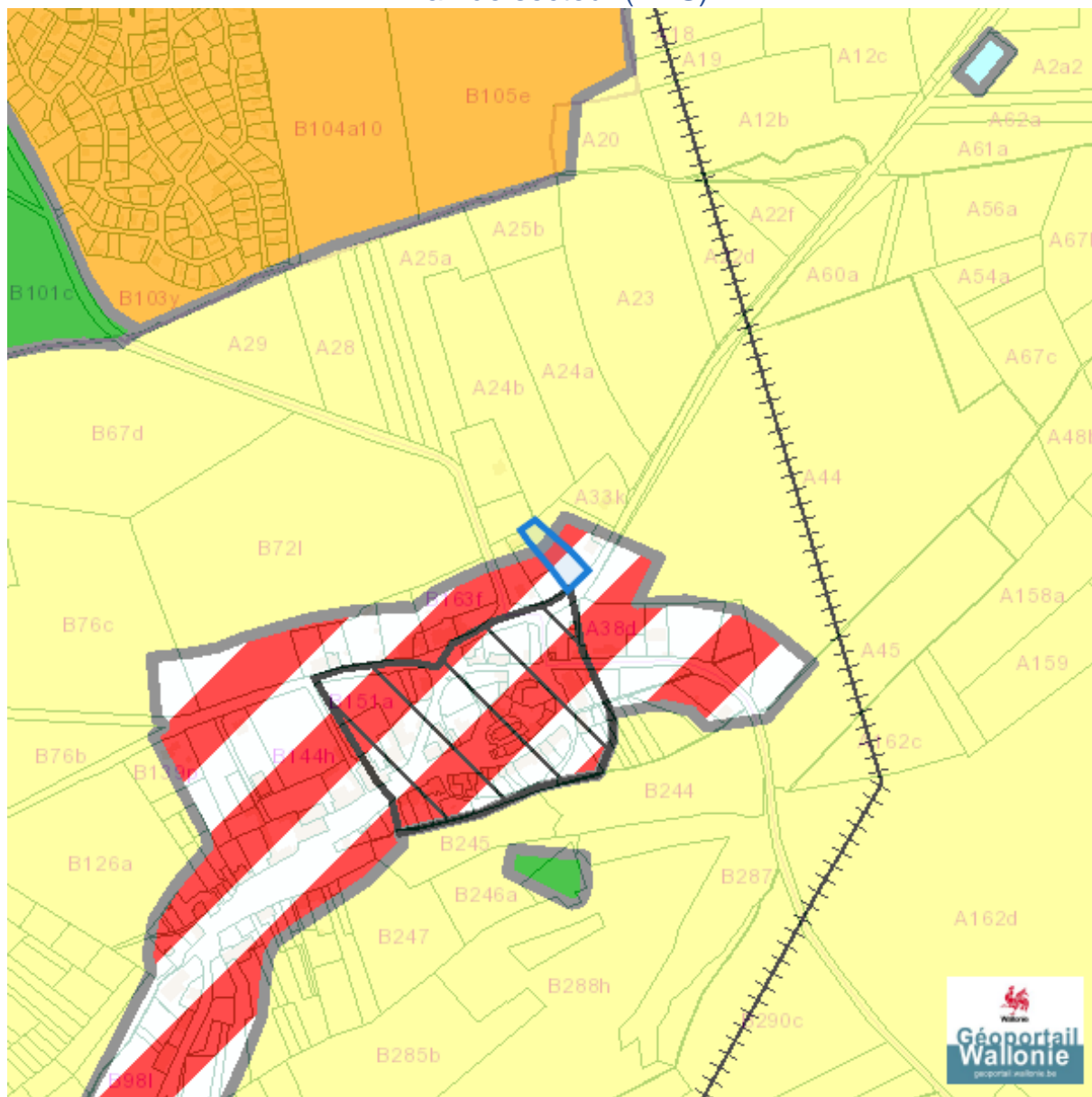


eservices.minfin.fgov.be






























Dossier: 00-00-3048/011

Plan régional

Plan de secteur (PDS)

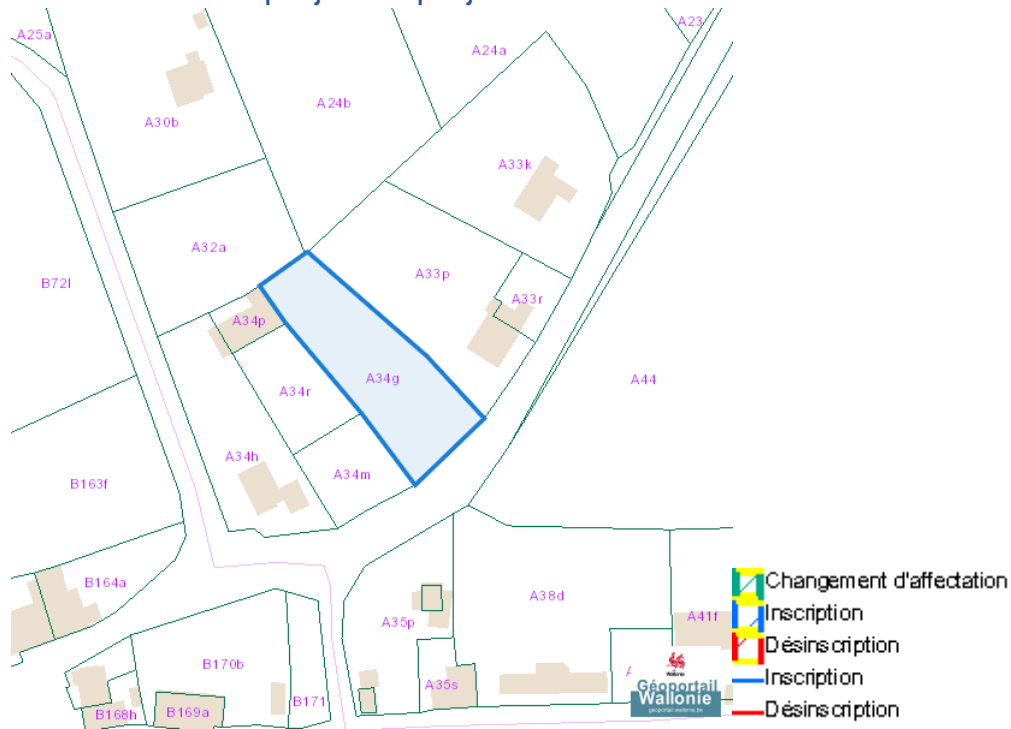


Rougeau, 5600 Villers-en-Fagne

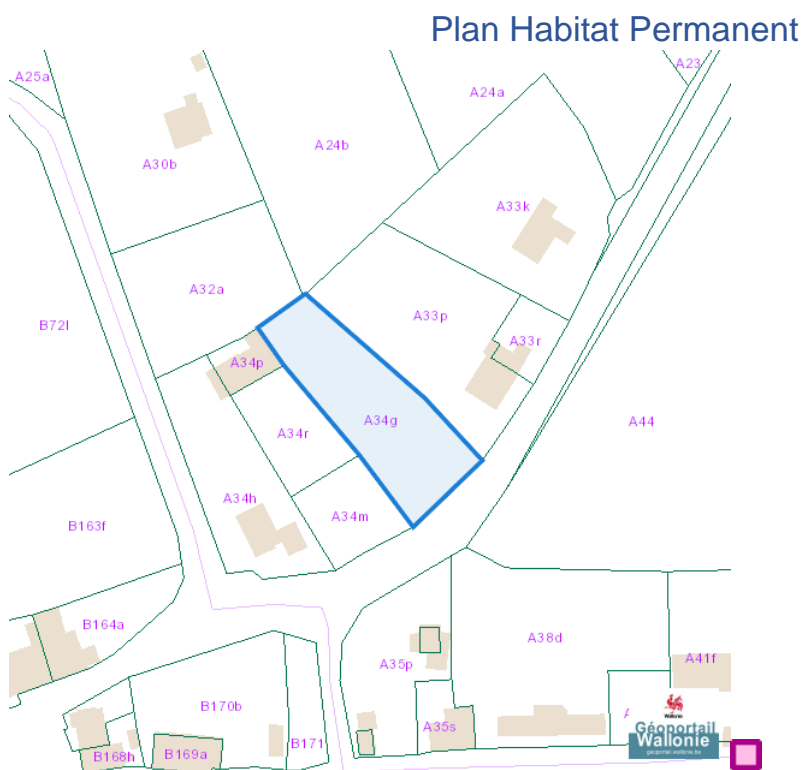
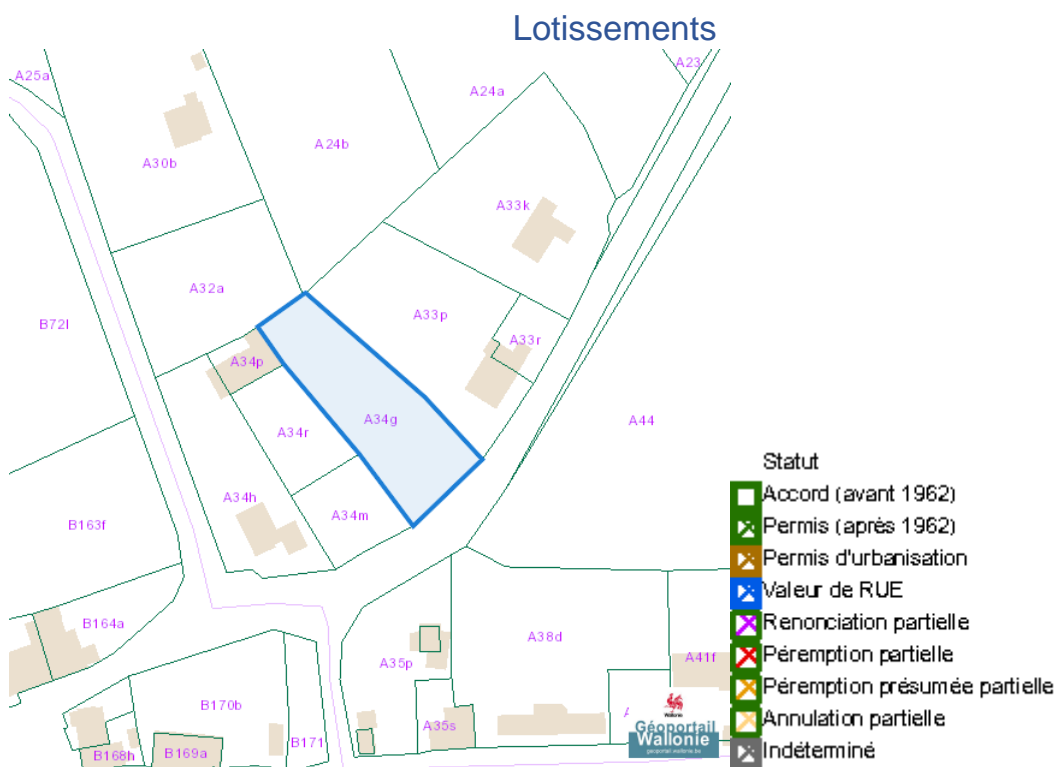
	Habitat
	Habitat à caractère rural
	Habitat vert
	Services publics et équipements communautaires
	Centre d'enfouissement technique
	Centre d'enfouissement technique désaffecté
	Loisirs
	Servitude particulière
	Activité économique mixte
	Activité économique industrielle
	Activité économique spécifique Agro-Economique
	Activité économique spécifique Grande Distribution
	Activité économique spécifique Risque majeur
	Dépendances d'extraction
	Extraction à destination agricole
	Extraction à destination forestière
	Extraction à destination espaces verts
	Extraction à destination zone naturelle
	Aménagement communal concerté
	Aménagement communal concerté à caractère économique
	Enjeu communal
	Enjeu régional
	Agricole
	Forestière
	Espaces verts
	Naturelle
	Parc
	Eau
	Non affectée ("zone blanche")

Dossier: 00-00-3048/011

Avant-projets et projets de modification du Plan du Secteur



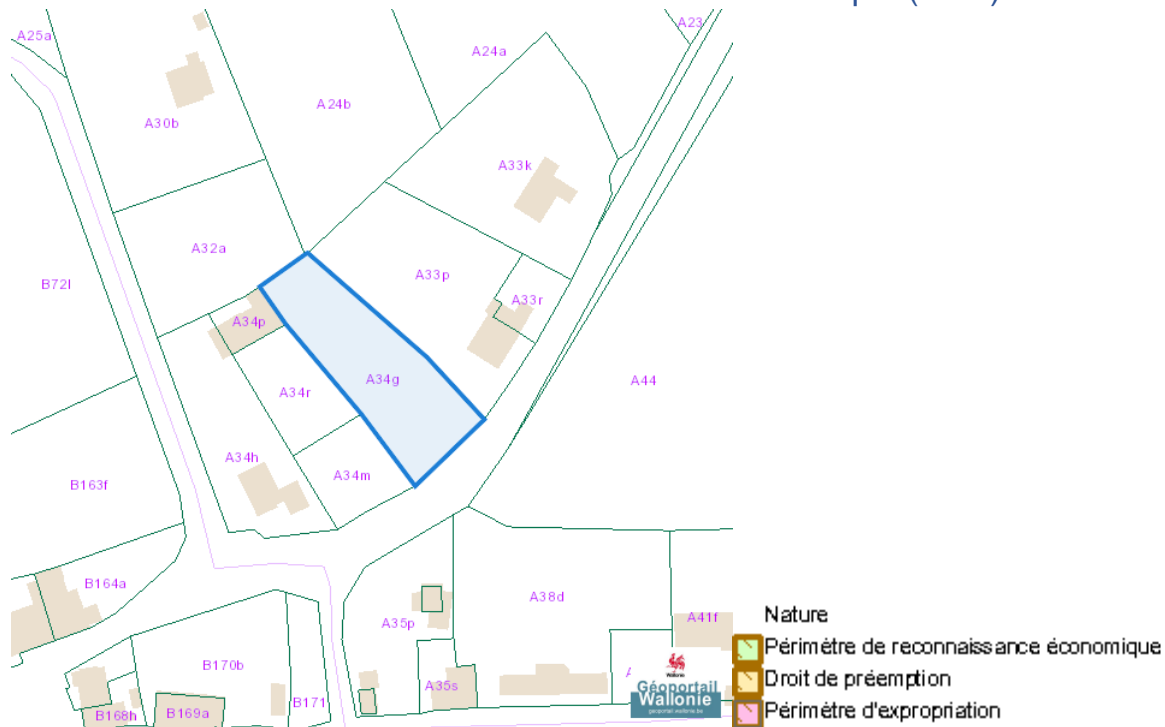
Aménagement du territoire



Périmètres de remembrement urbain (PRU)

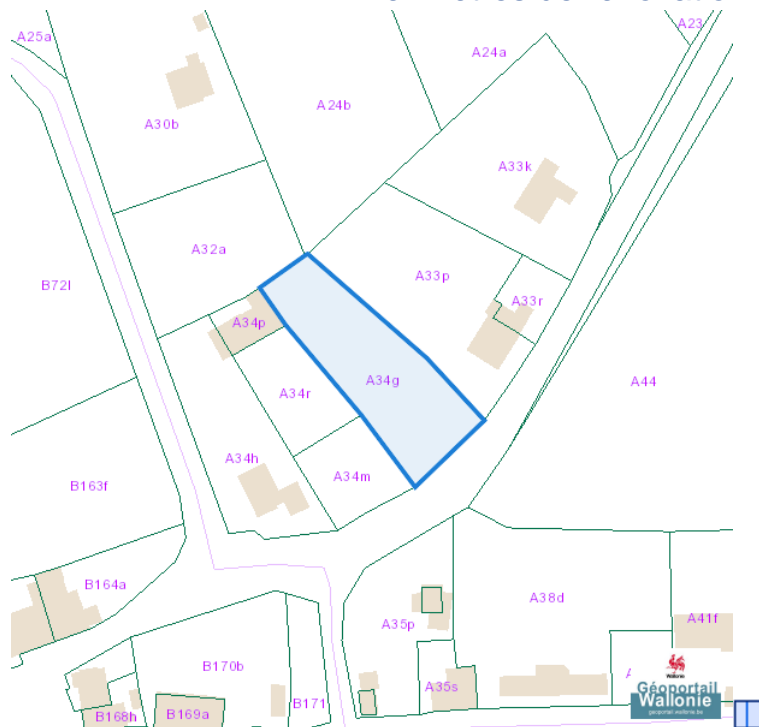


Périmètres de reconnaissance économique (PRE)

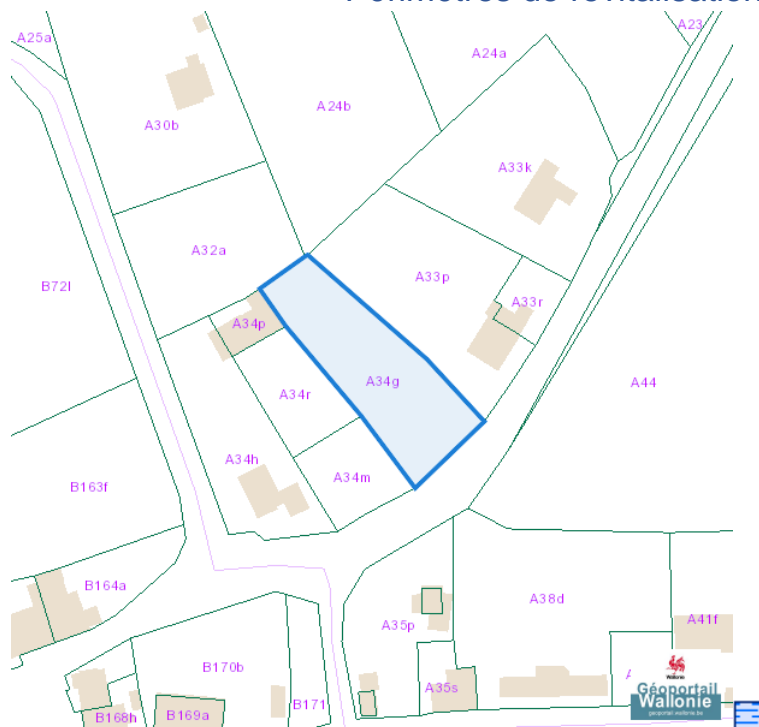


Rougeau, 5600 Villers-en-Fagne

Périmètres de rénovation urbaine



Périmètres de revitalisation urbaine



Dossier: 00-00-3048/011

Schéma d'Orientation Local (SOL)

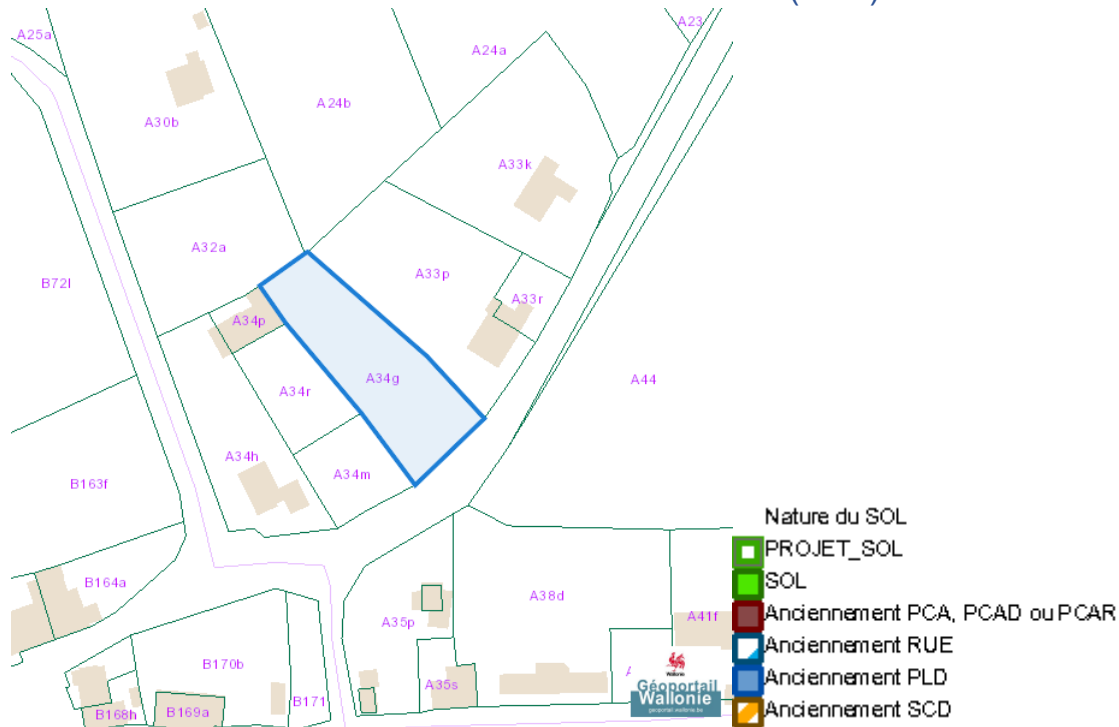
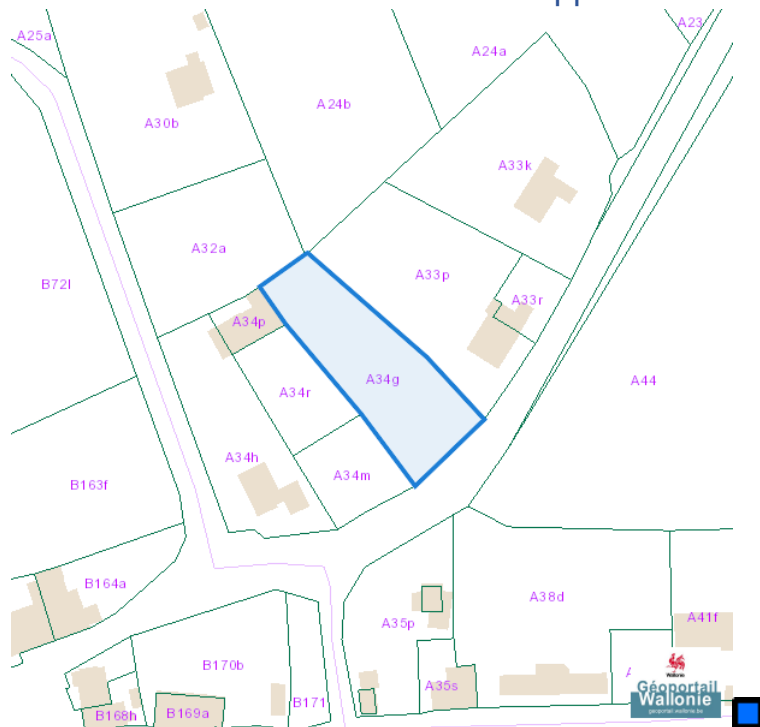
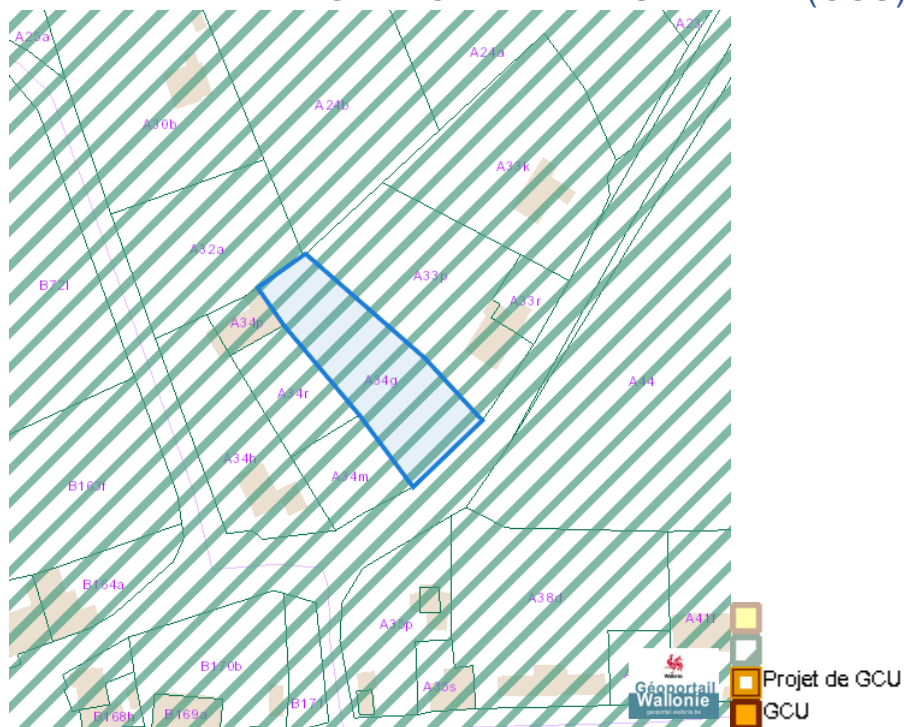


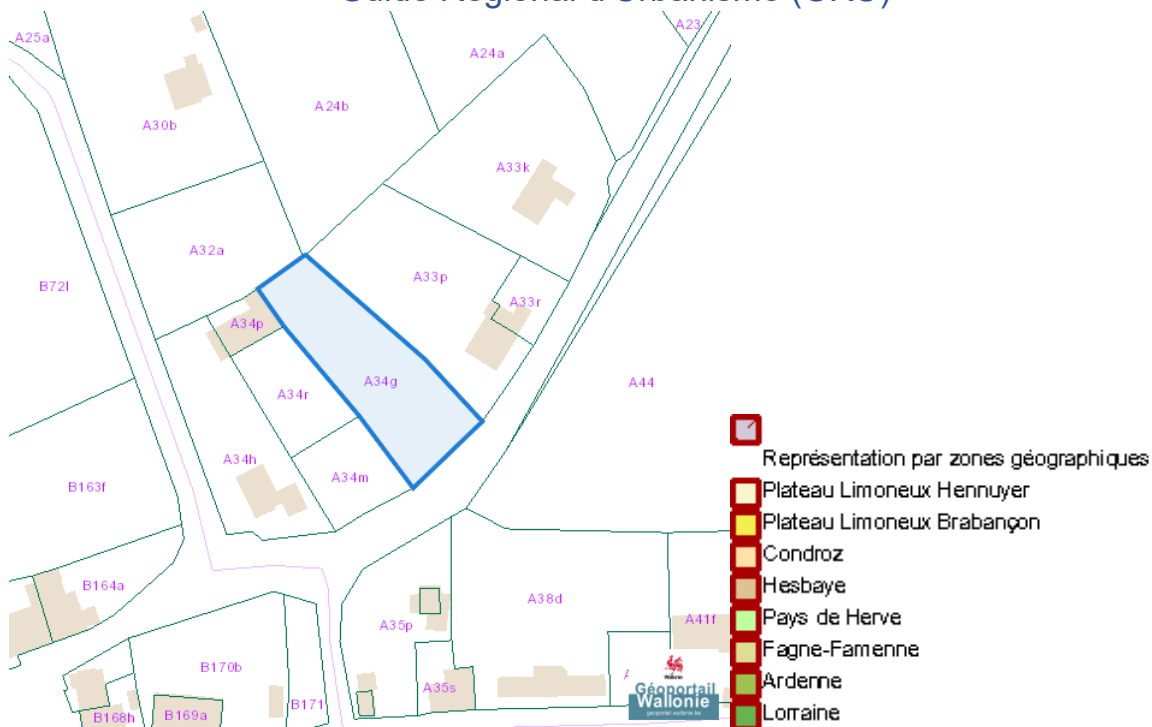
Schéma de Développement Communal (SDC)



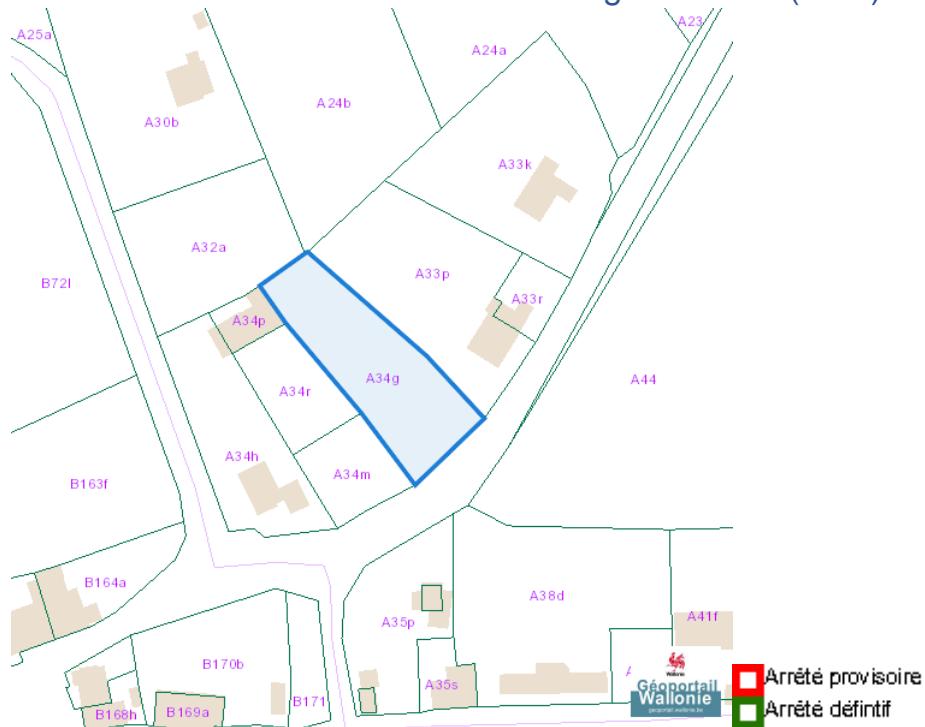
Guide Communal d'Urbanisme (GCU)



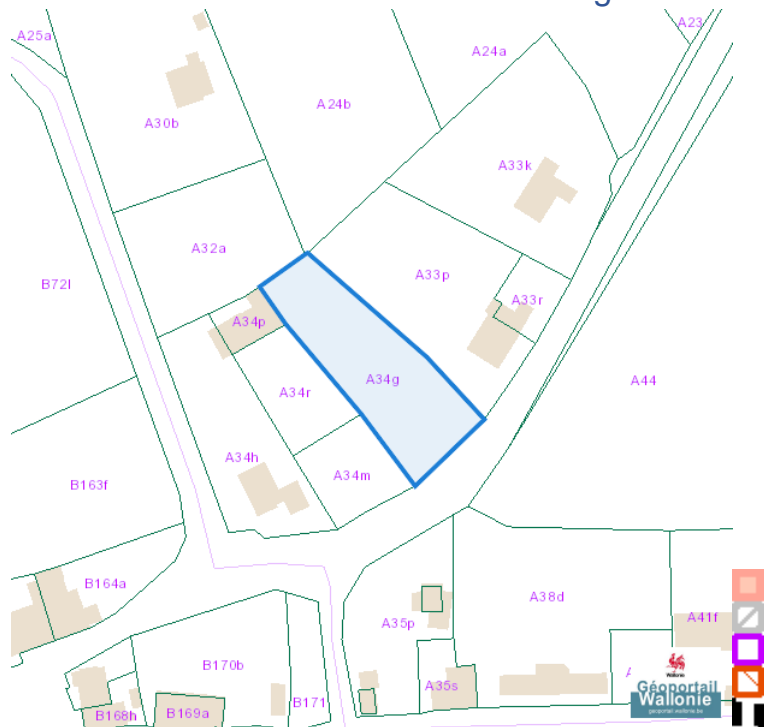
Guide Régional d'Urbanisme (GRU)

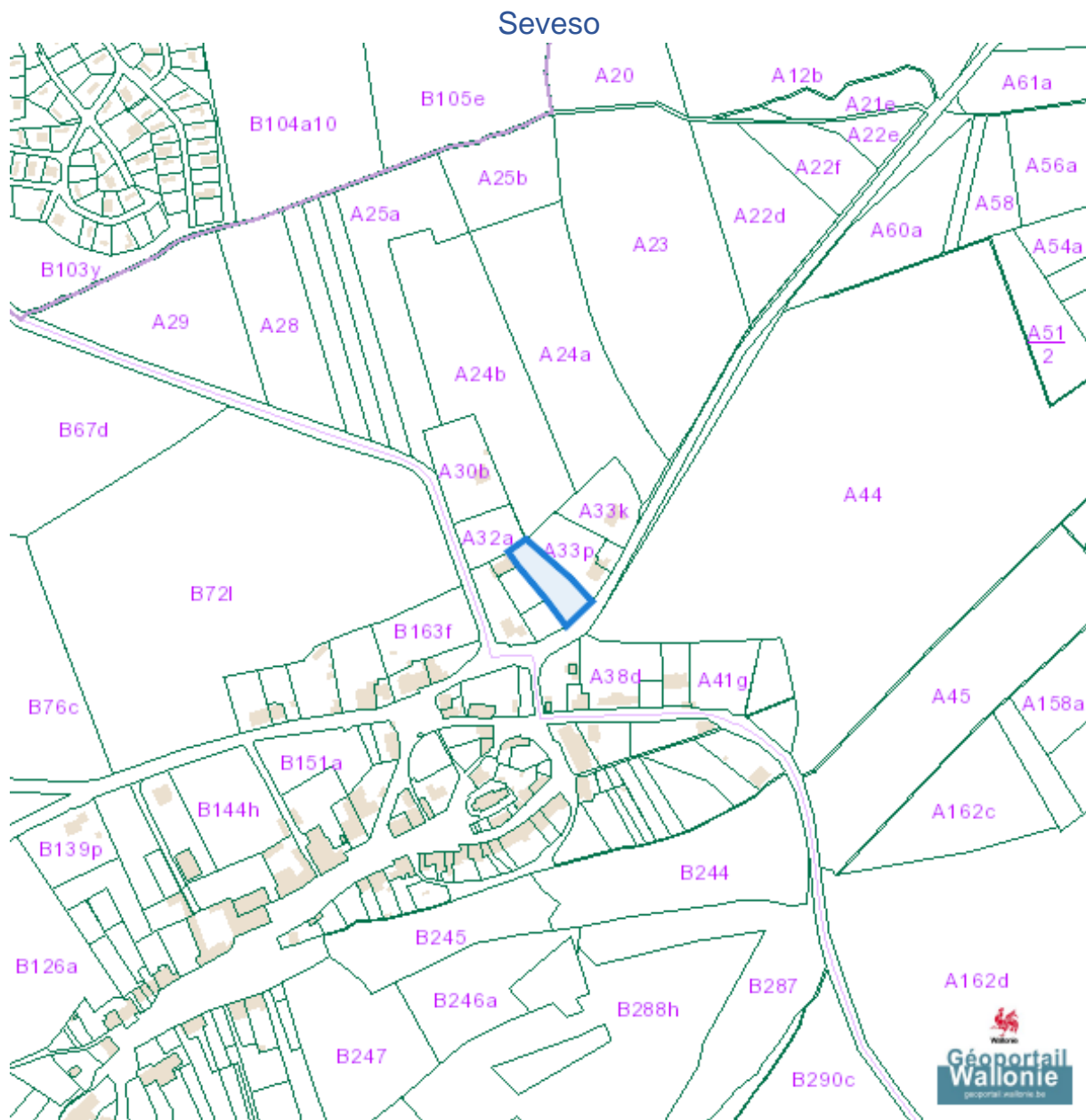


Sites à réaménager de droit (SAR)



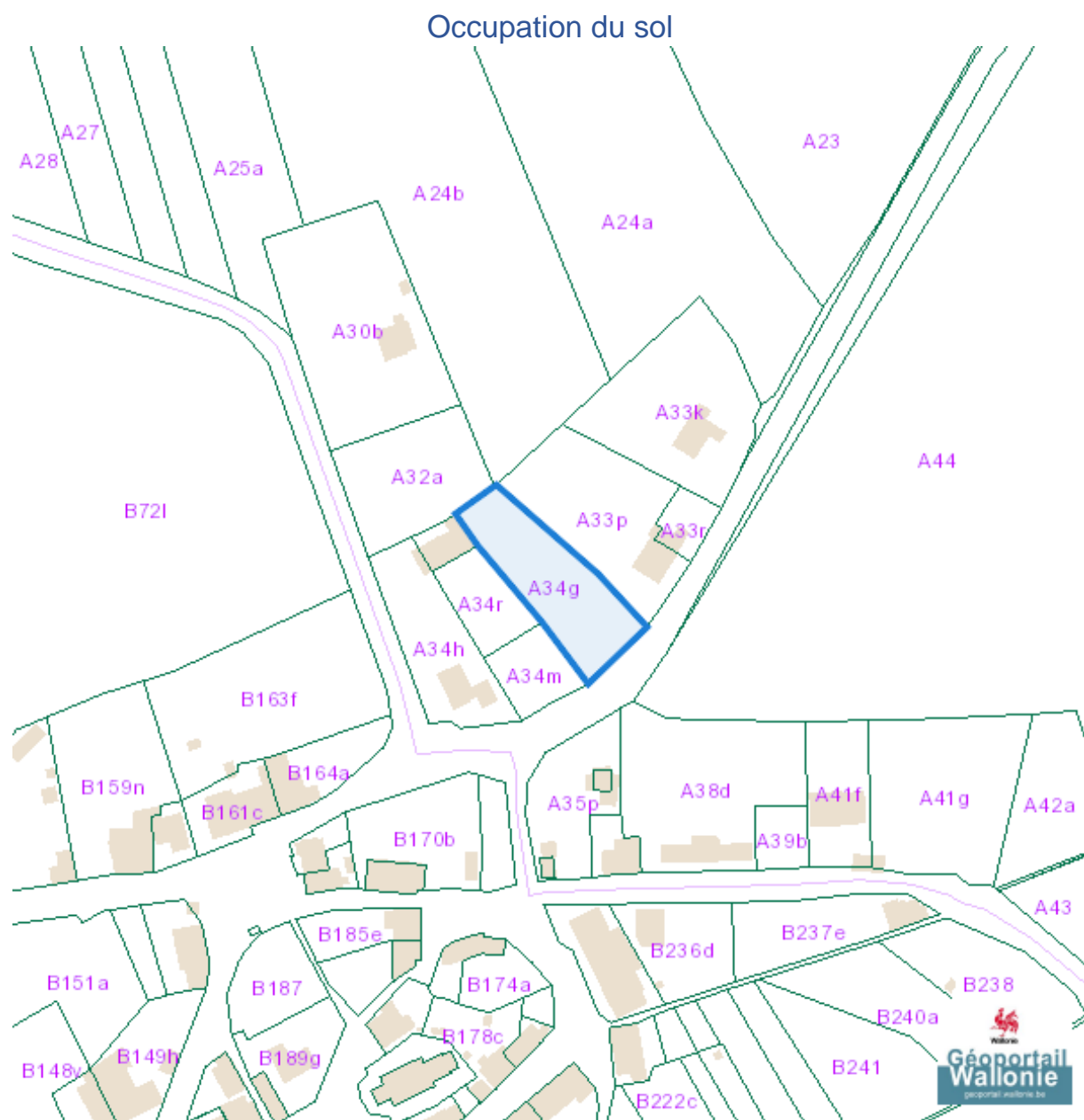
Sites à réaménager inventaire (ISA)





- Zone vulnérable basées sur un risque de probabilité d'effets dangereux supérieure à E-5 et sur une distance de 100m autour du site SEVESO
- Zone vulnérable basées sur un risque de probabilité d'effets dangereux comprise entre E-5 et E-6 et sur une distance de 200m autour du site SEVESO
- Zone vulnérable basées sur une courbe provisoire de risque et sur une distance de 200m autour du site SEVESO
- Seuil SEVESO
- Petits seuils SEVESO
- Grands seuils SEVESO
- Seuil SEVESO
- Petits seuils SEVESO
- Grands seuils SEVESO

Sol et sous-sol

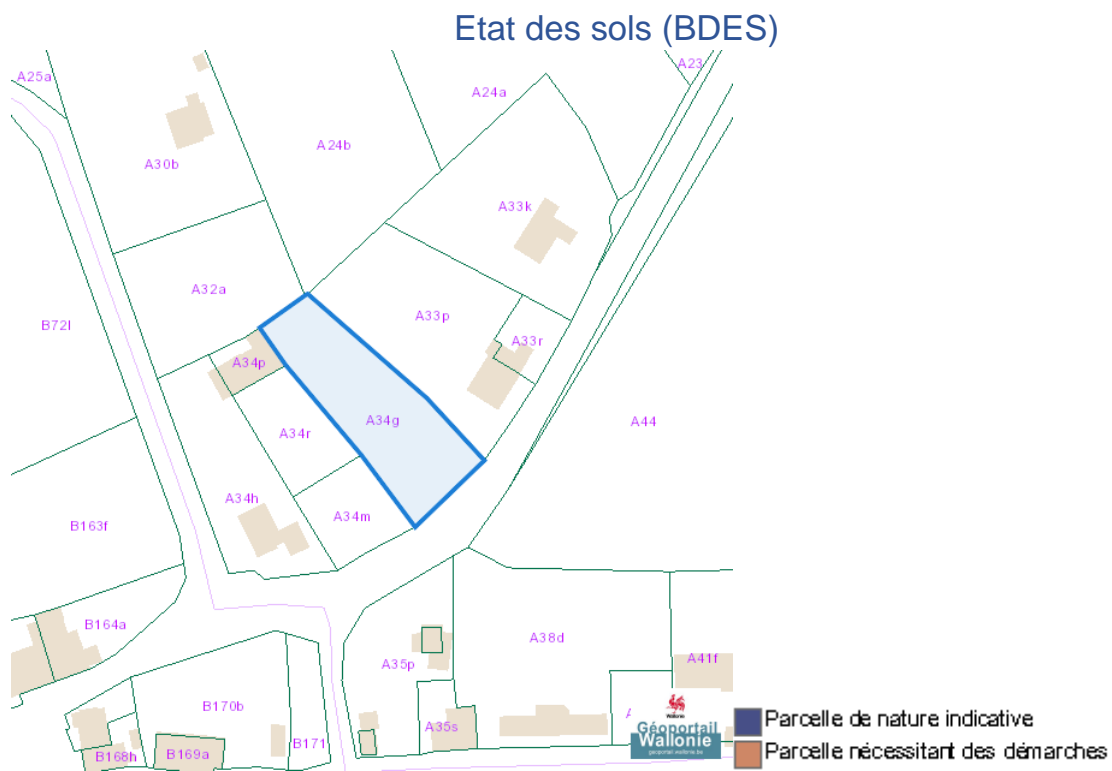


Sites Karstiques



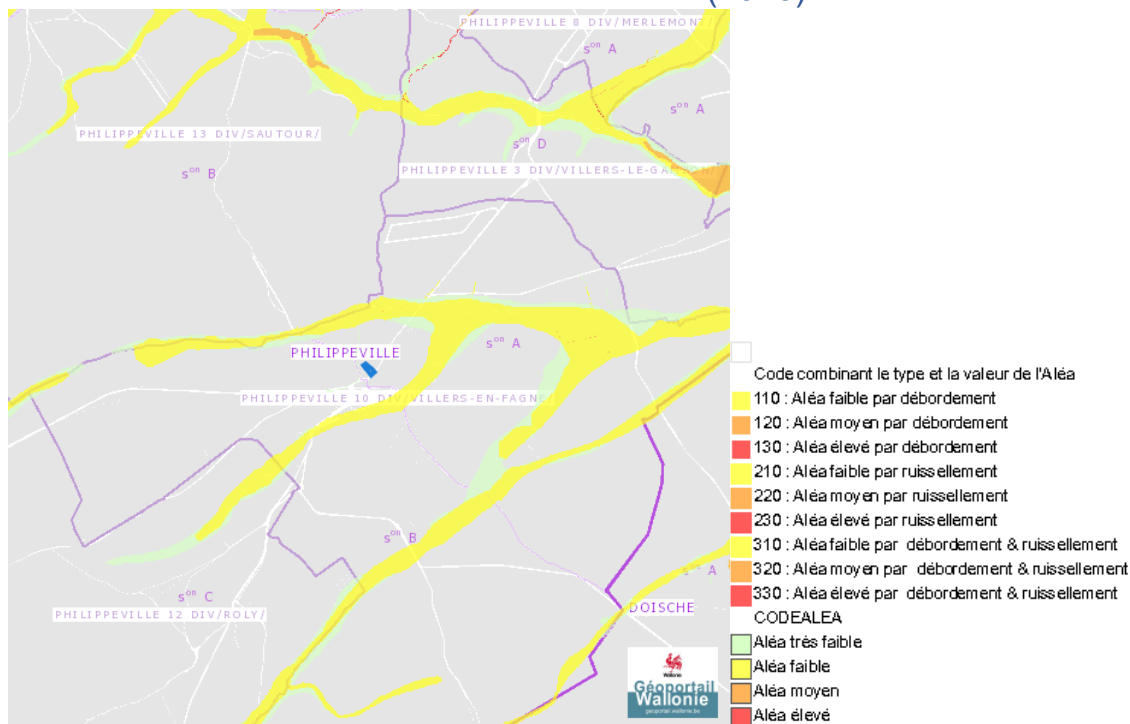
Zones de consultation de la DRIGM



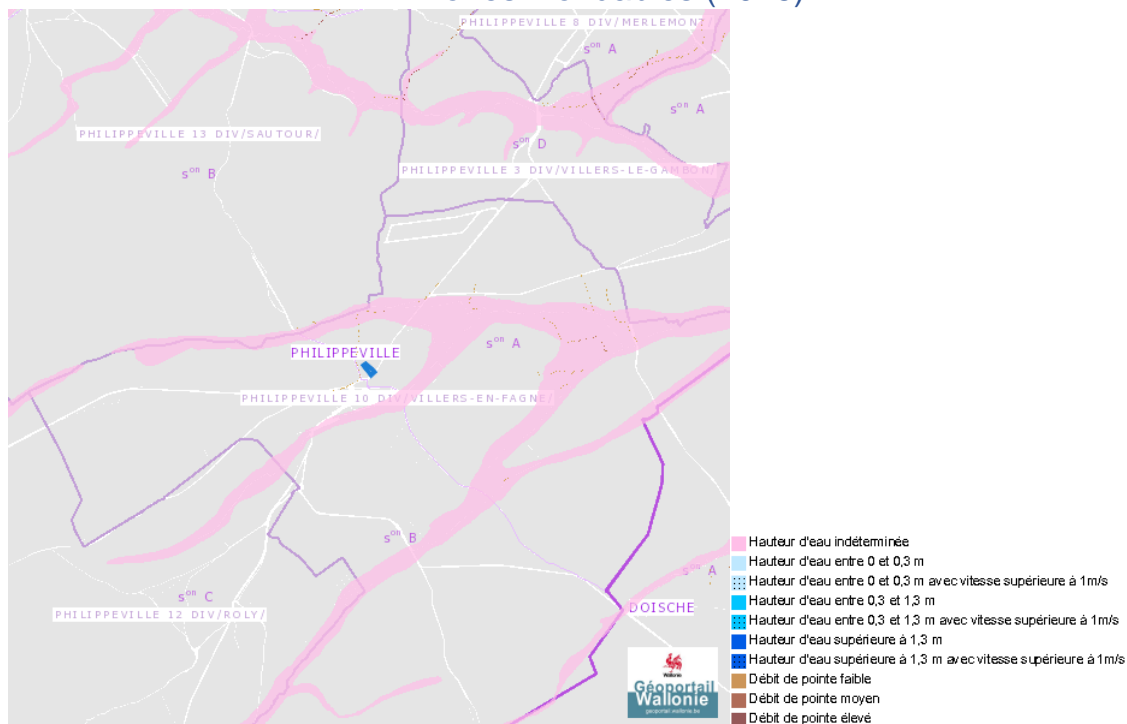


Eau

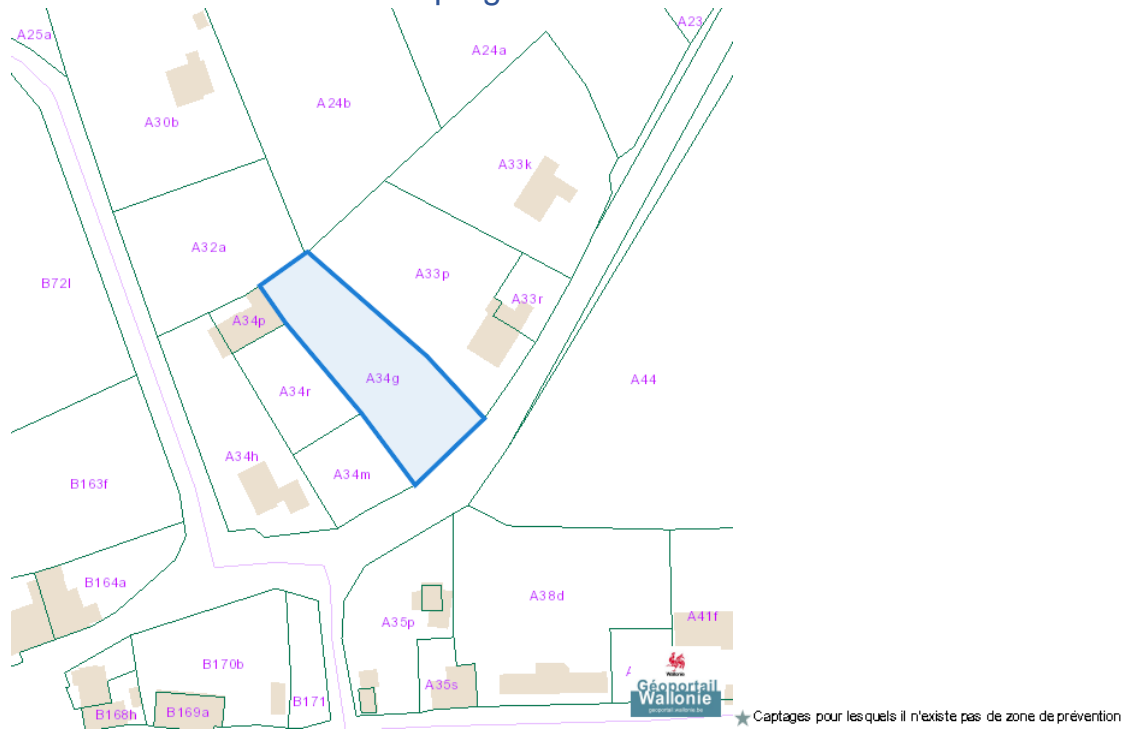
Alea d' inondation (2016)



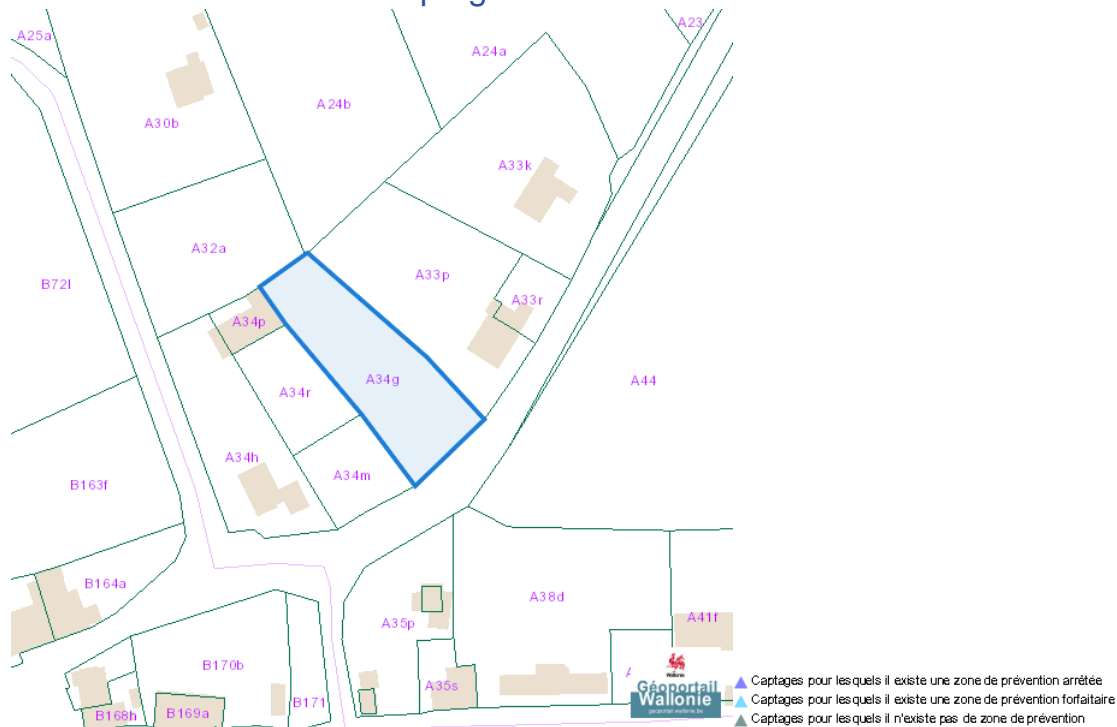
Zones inondables (2016)



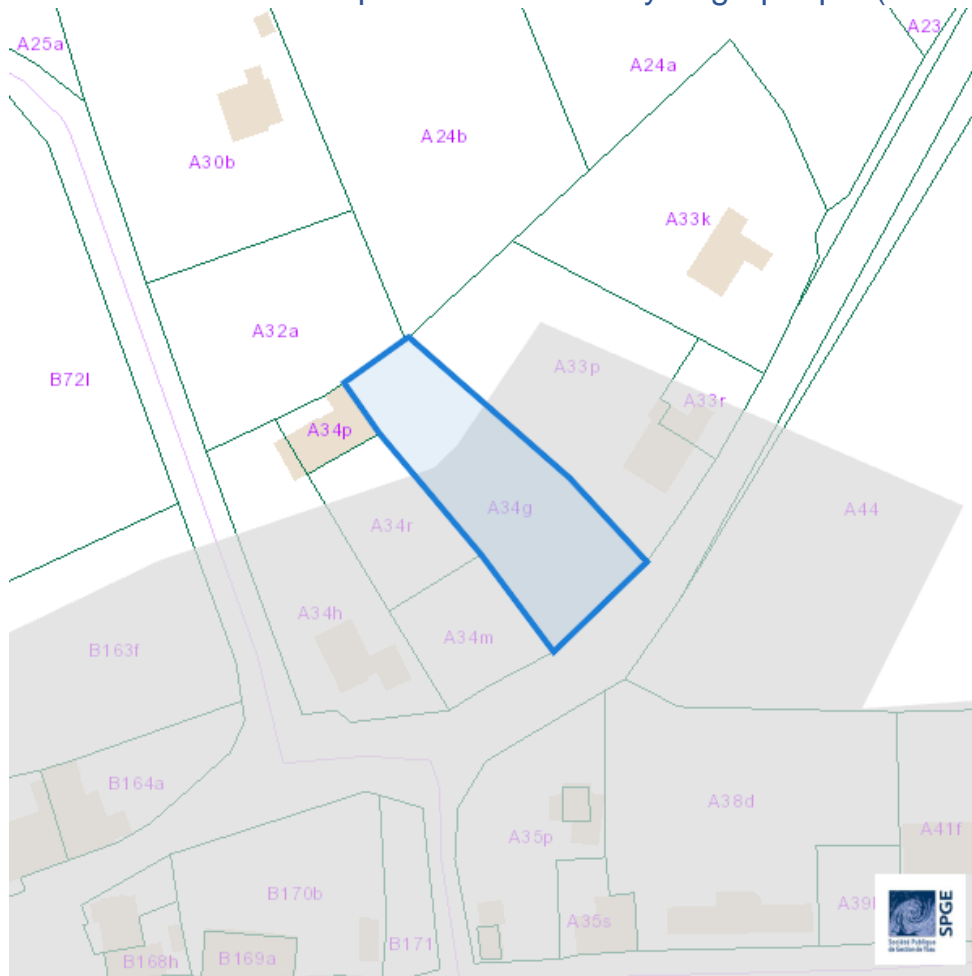
Captages en eaux de surface







Captages en eaux souterraines



Plan d'Assainissement par Sous-bassin Hydrographique (PASH)

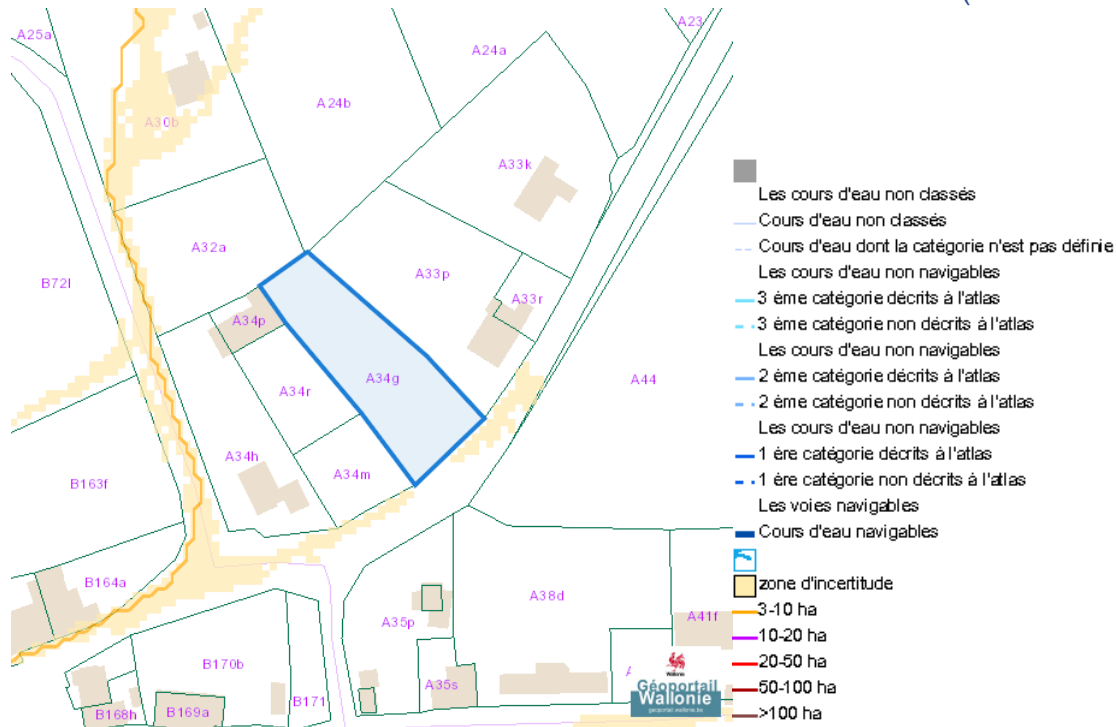


Rougeau, 5600 Villers-en-Fagne

- Assainissement collectif
 -  Collectif
 -  Collectif hors zone urbanisable
- Assainissement autonome
 -  Autonome
- Assainissement transitoire
 -  Transitoire
- Collecteurs gravitaires
 -  Collecteur gravitaire - Existant (localisation vérifiée)
 -  Collecteur gravitaire - Existant (schématique, localisation à vérifier)
 -  Collecteur gravitaire - En construction
 -  Collecteur gravitaire - A l'étude
- Collecteurs sous pression
 -  Collecteur sous-pression - Existant (localisation vérifiée)
 -  Collecteur sous-pression - Existant (schématique, localisation à vérifier)
 -  Collecteur sous-pression - En construction
 -  Collecteur sous-pression - A l'étude
- Type de système
 -  Strictement eaux usées
 -  Strictement eaux claires
- Unitaire (eaux usées et claires)
 -  Egout gravitaire - Existant (localisation vérifiée)
 -  Egout gravitaire - Existant (schématique, localisation à vérifier)
 -  Egout gravitaire - En construction
 -  Egout gravitaire - A l'étude
 -  Egout gravitaire - Existence à vérifier auprès de la commune
- Egout sous pression
 -  Egout sous pression - Existant (localisation vérifiée)
 -  Egout sous pression - Existant (schématique, localisation à vérifier)
 -  Egout sous pression - En construction
 -  Egout sous pression - A l'étude
 -  Egout sous pression - Existence à vérifier auprès de la commune
- Pompage
 -  Existant
 -  En construction
 -  A l'étude
- Publiques
 -  Existant
 -  En construction
 -  A l'étude
 -  A déclasser
 -  Hors Wallonie

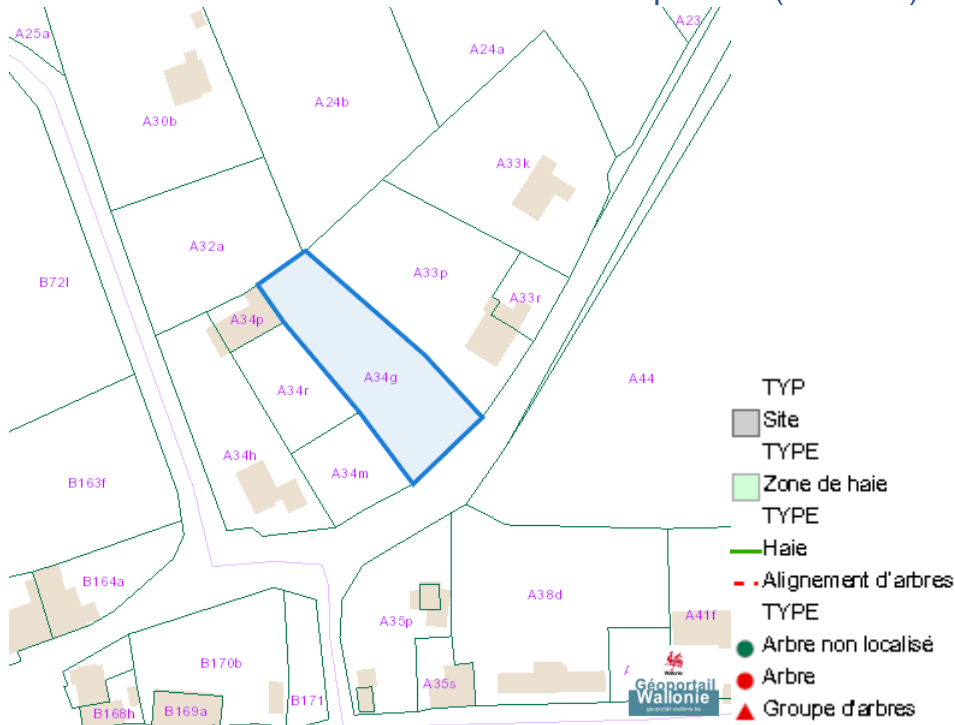
Dossier: 00-00-3048/011

Axes de ruissellement concentré et données associées (LIDAXES)

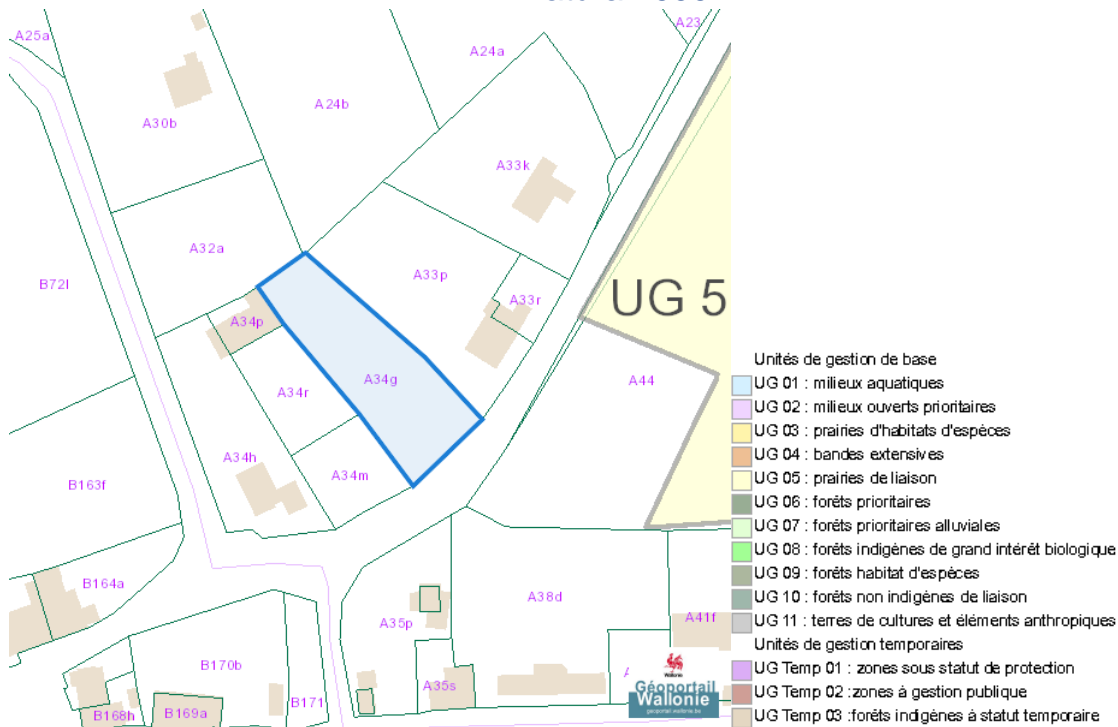


Nature

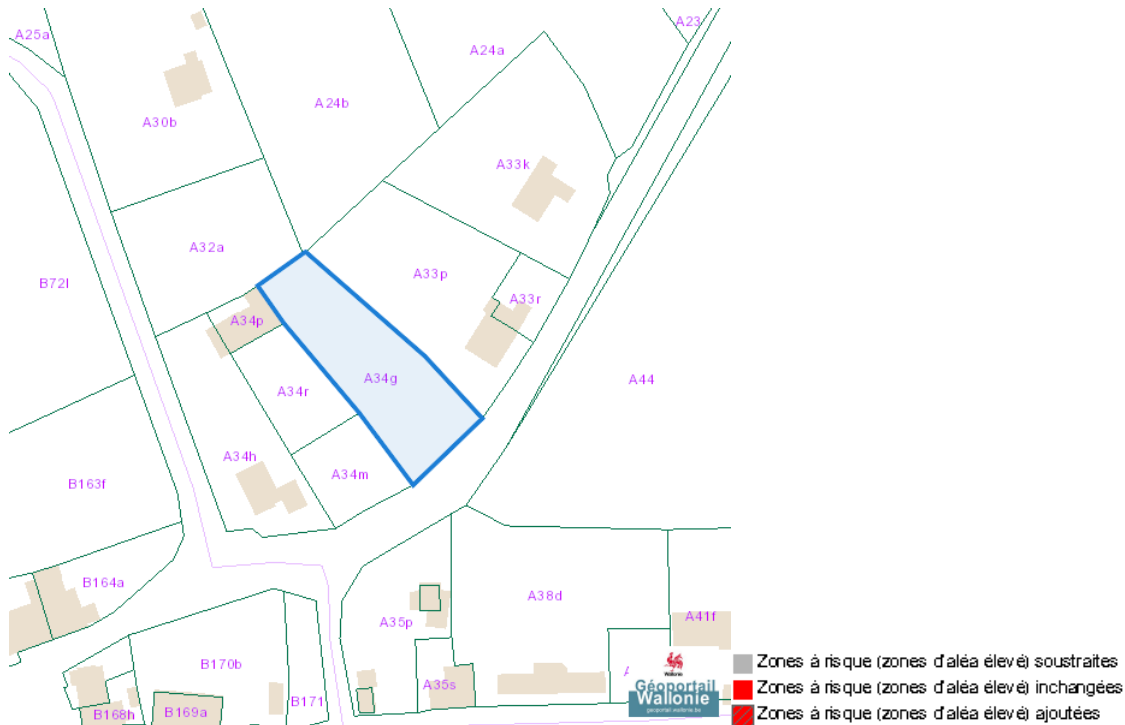
Arbres et haies remarquables (AHREM)



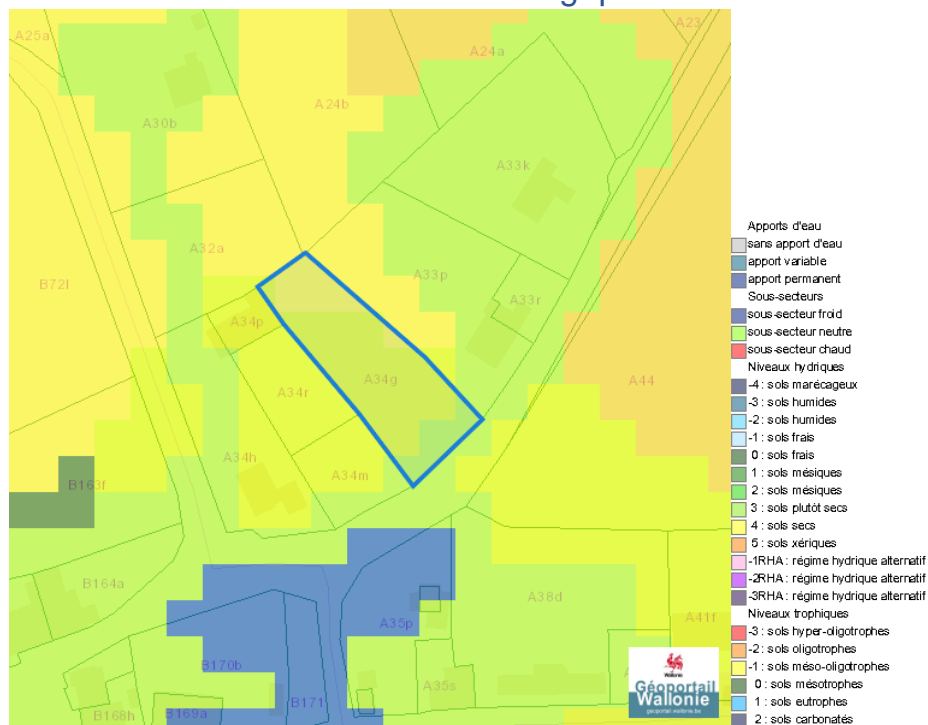
Natura 2000



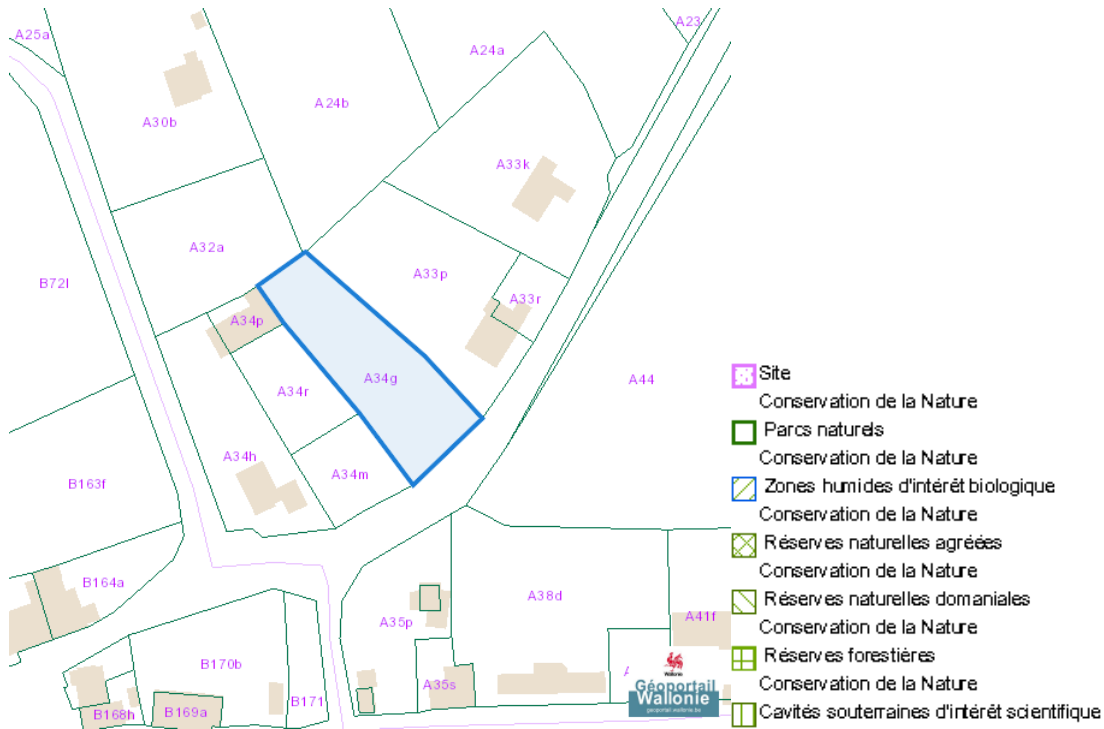
Loi sur le contrat d'assurance terrestre



Fichier écologique des essences



Conservation de la nature



Peste porcine africaine



Rougeau, 5600 Villers-en-Fagne

Parcelle agricole anonyme 2019 (SIGEC)

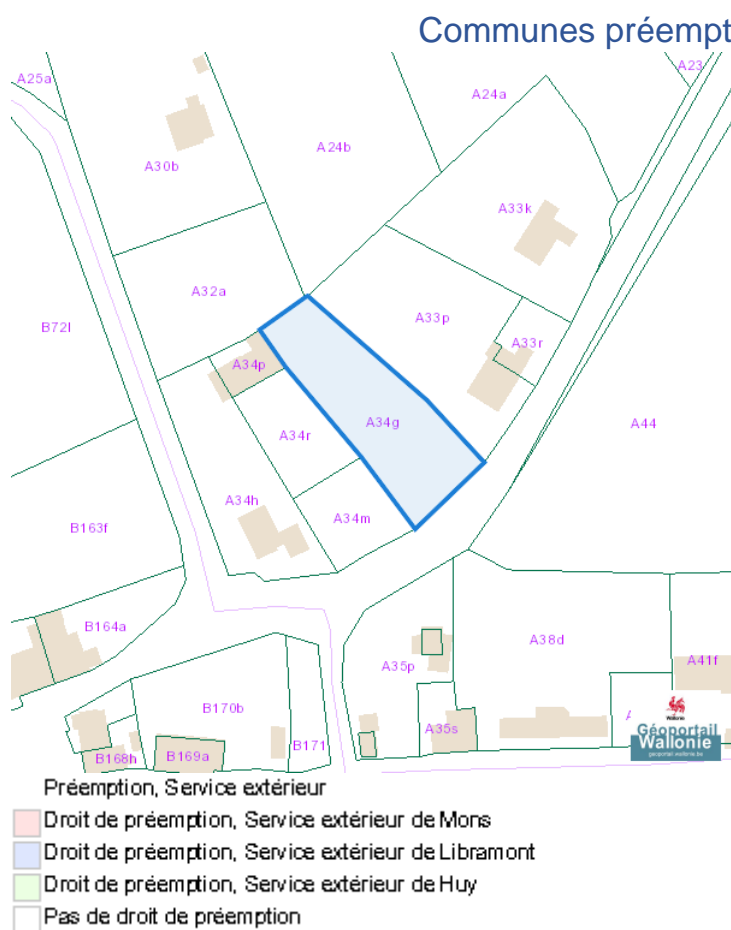


Parcelle agricole anonyme 2021 (SIGEC)



Dossier: 00-00-3048/011

Droit de préemption



Patrimoine immobilier

Patrimoine biens en liste de sauvegarde



Patrimoine biens exceptionnels

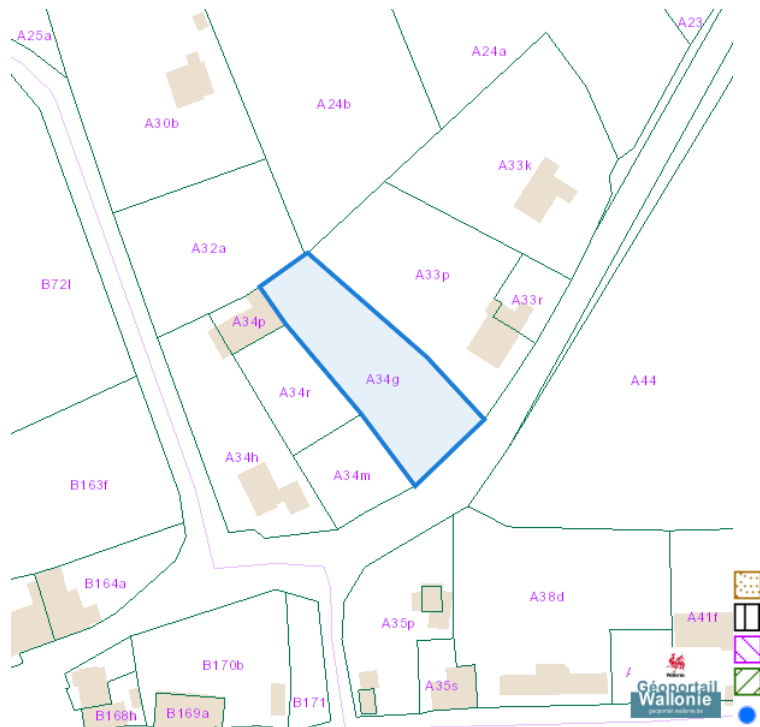


Dossier: 00-00-3048/011

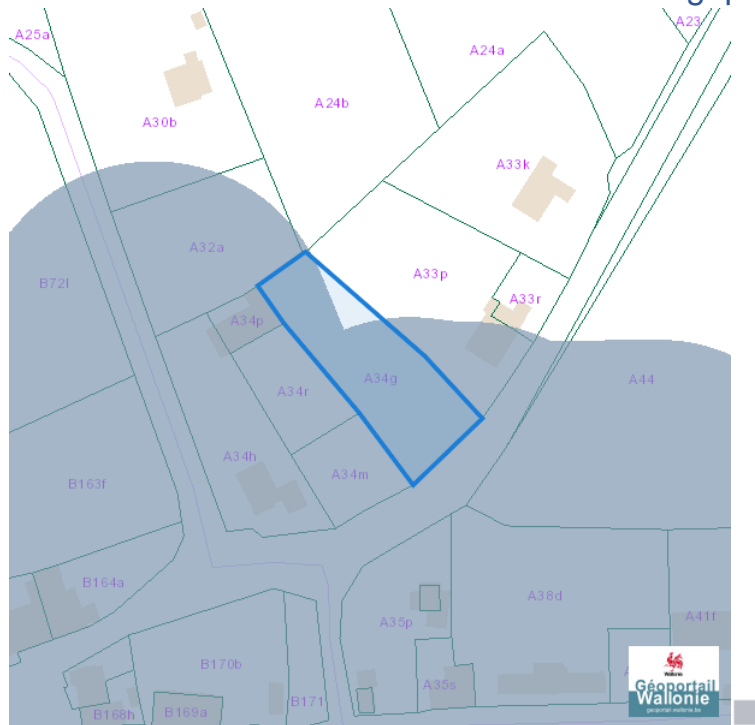
Patrimoine biens mondiaux



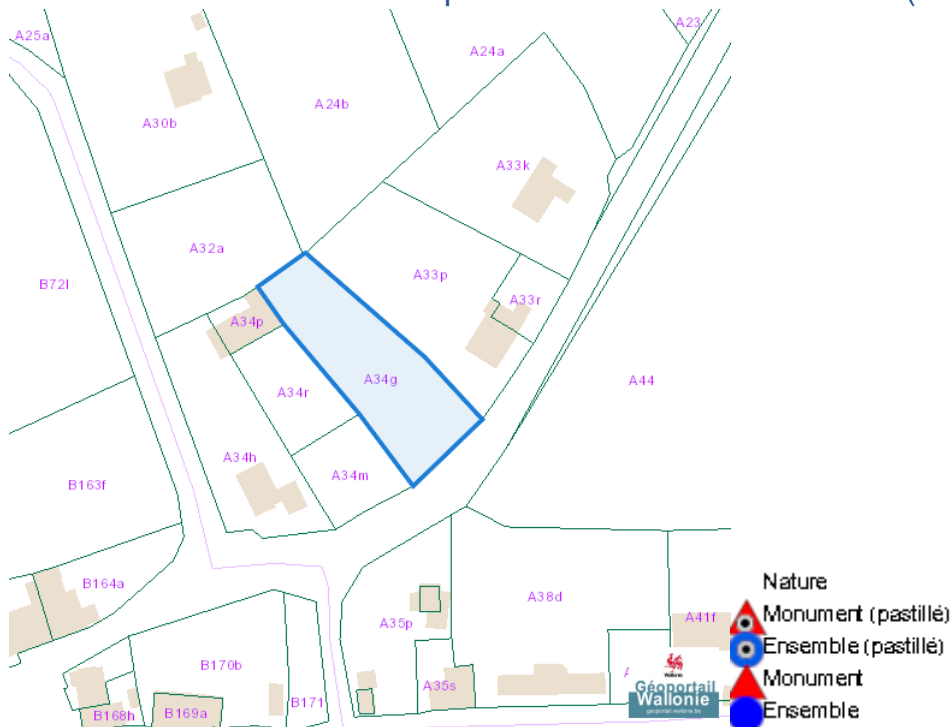
Patrimoine biens classés et zones de protection



Carte archéologique



Inventaire du patrimoine immobilier culturel (IPIC)



Cartes historiques

Atlas des voiries vicinales



Dossier: 00-00-3048/011