

DC à la carte



*Streekbaan (A2/2b/k5-S11) 196, 1800
Vilvoorde*

[Locatie](#)

[Omgeving](#)

[Kadaster](#)

[Gewestplan](#)

[Water](#)

[Natuur](#)

[Recht van voorkoop](#)

[Beschermd onroerend erfgoed](#)

[Vastgestelde inventarissen](#)

[Wetenschappelijke inventarissen](#)

[Unesco werelderfgoed](#)

[Historische kaarten](#)

Dossier: 2022-0106/001

Locatie

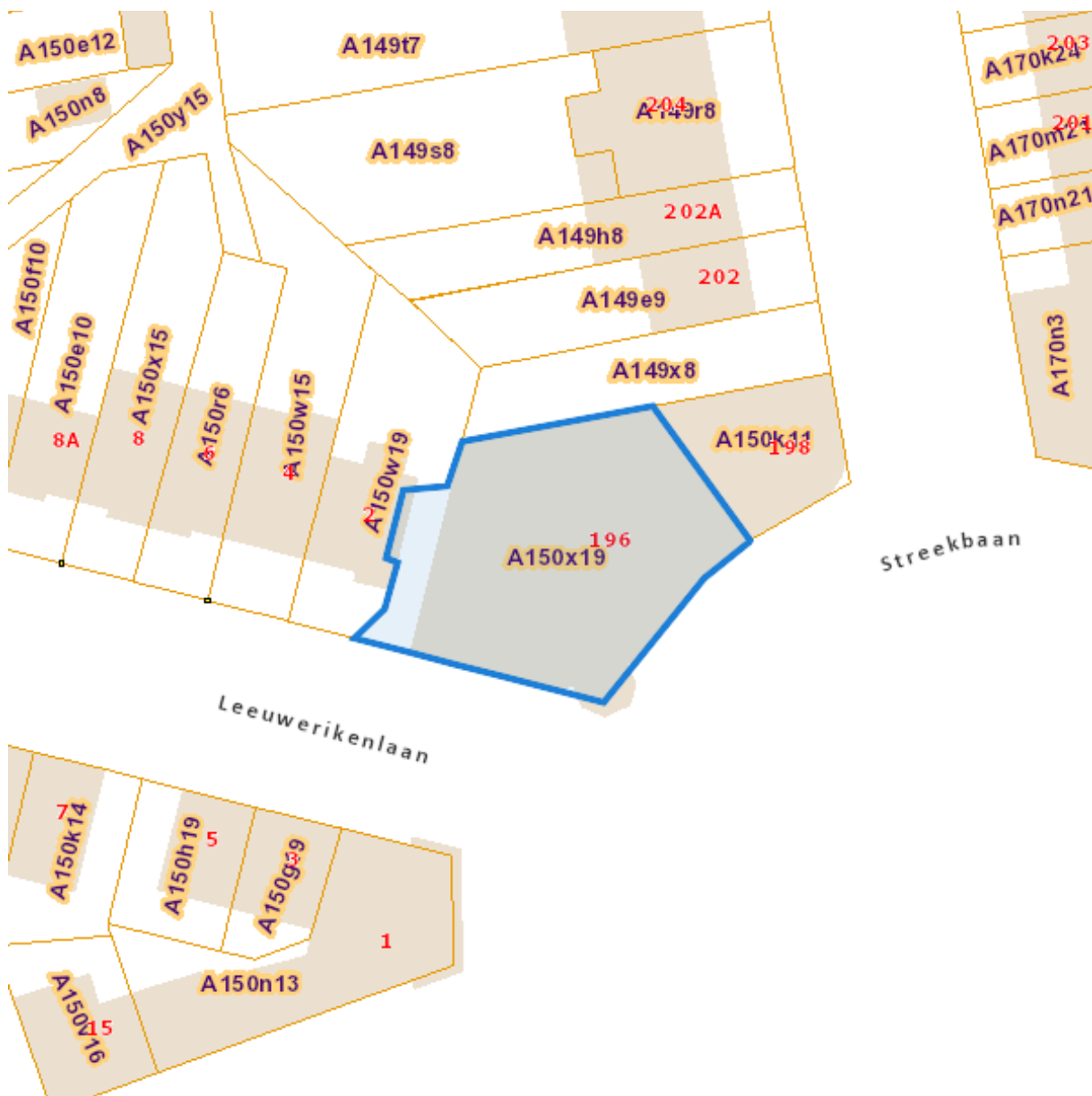


Dossier: 2022-0106/001

Omgeving



Kadaster



eservices.minfin.fgov.be

Gewestplan



www.geopunt.be

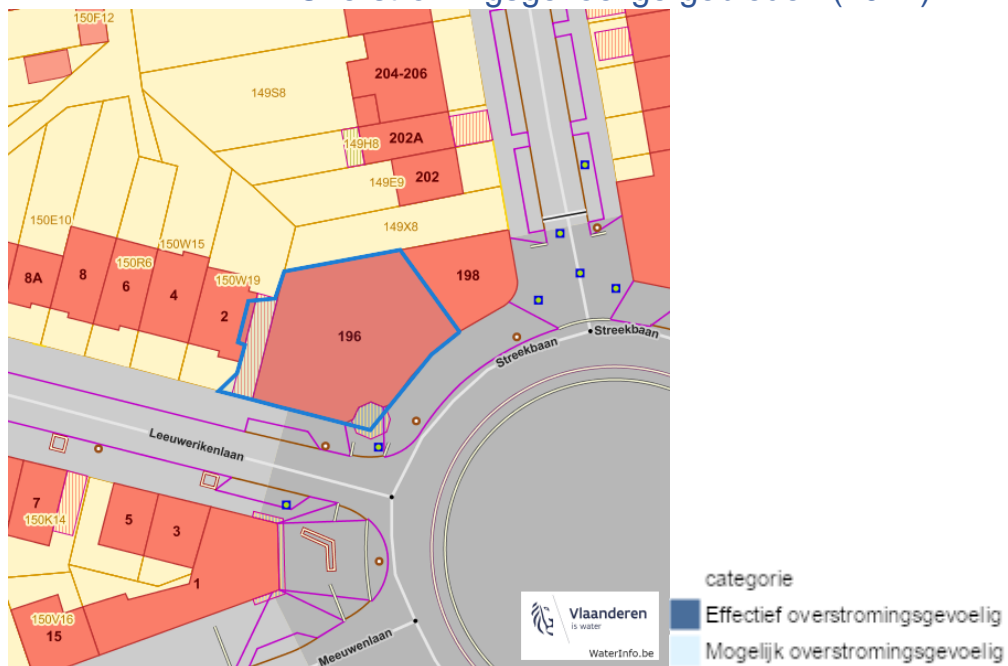
Gewestplan legende

Dossier: 2022-0106/001

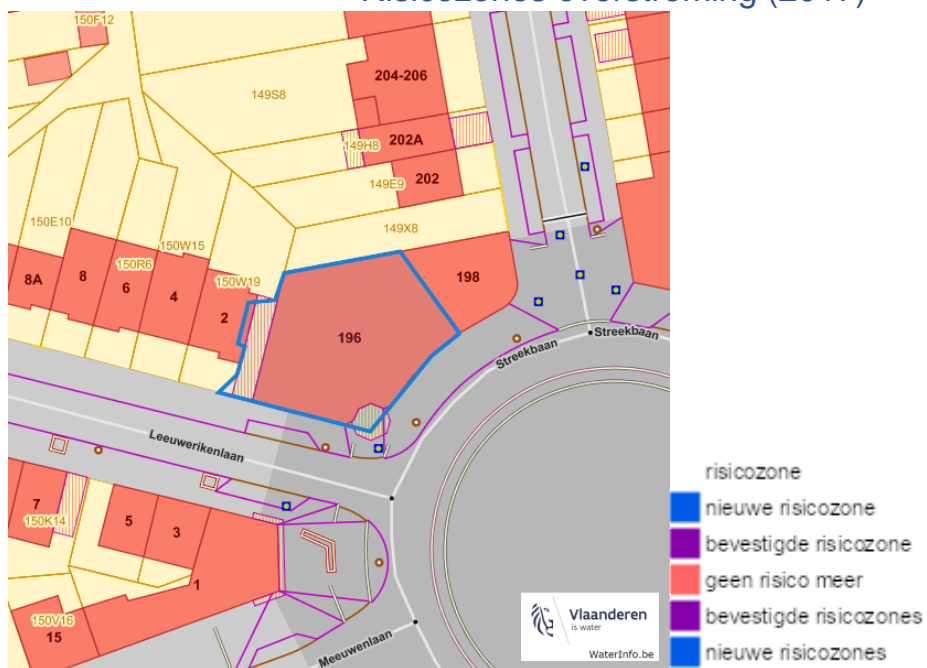
Document: DC à la carte - VLANED - DC
Kaarten: 03/05/2022 - 8d8utumx1enc00rff3vba7owjvnhur81n8i674jg

Water

Overstromingsgevoelige gebieden (2017)

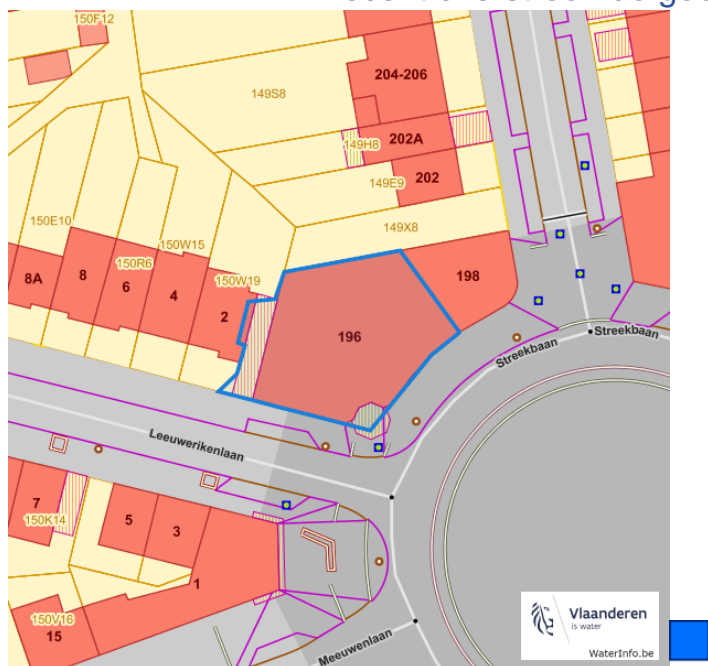


Risicozones overstroming (2017)

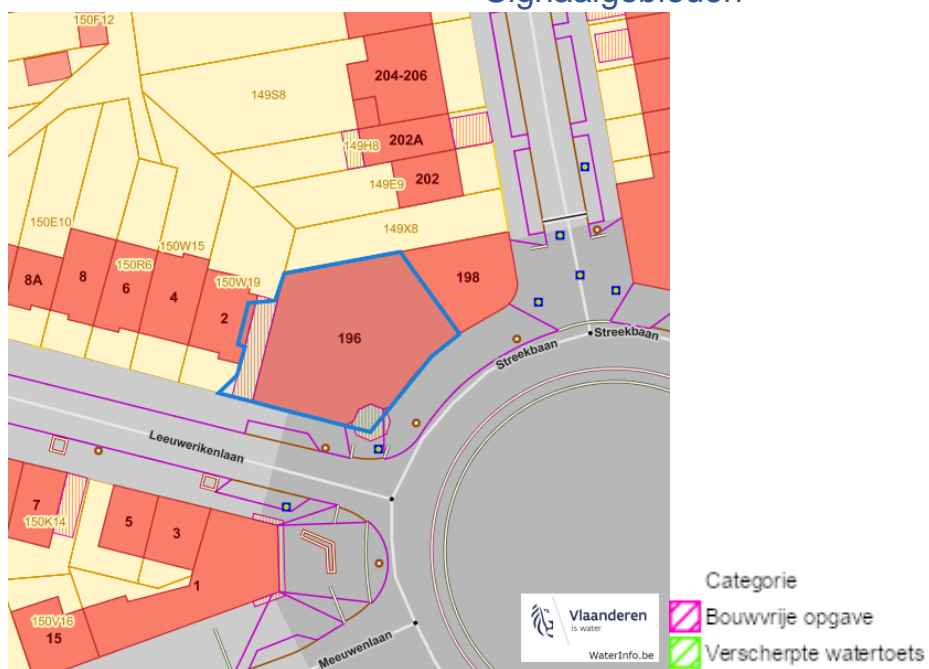


Streekbaan (A2/2b/k5-S11) 196, 1800 Vilvoorde

Recent overstromde gebieden (2017)



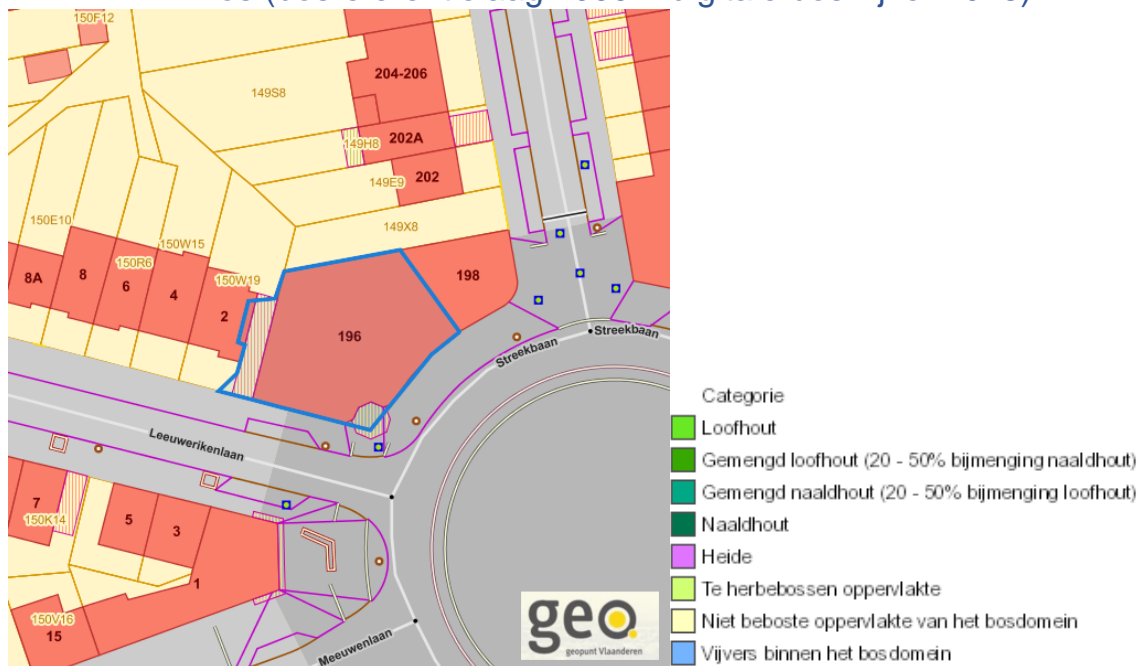
Signaalgebieden



Dossier: 2022-0106/001

 Natuur

Bos (bosreferentielaag 2000 + digitale boswijzer 2018)

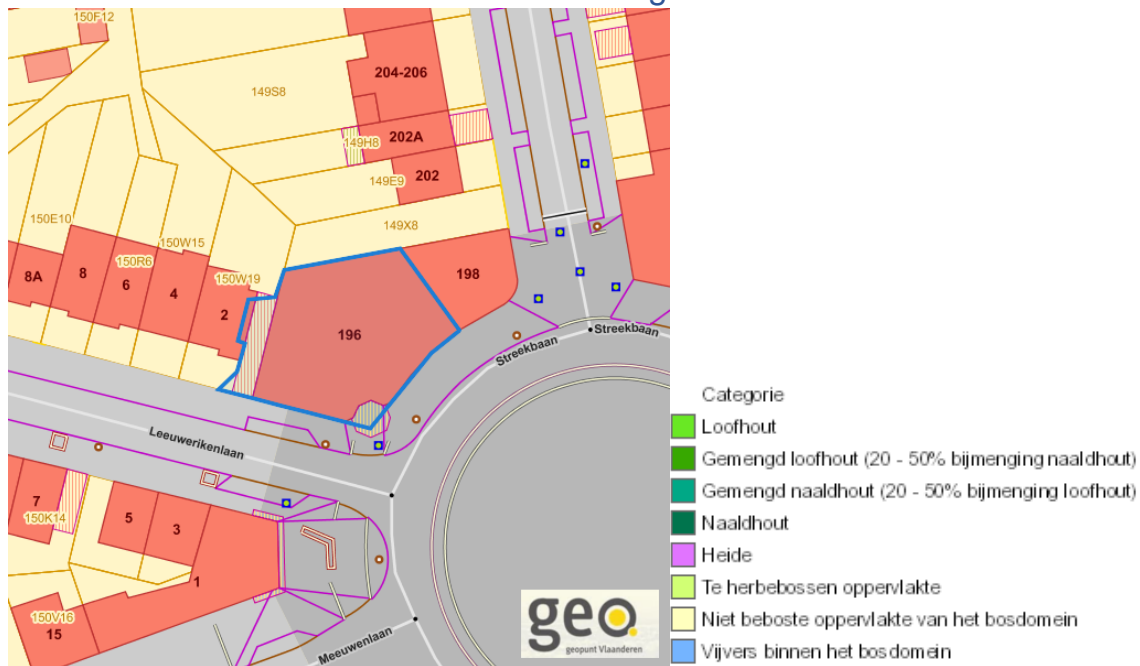


Groenkaart Vlaanderen (2018)



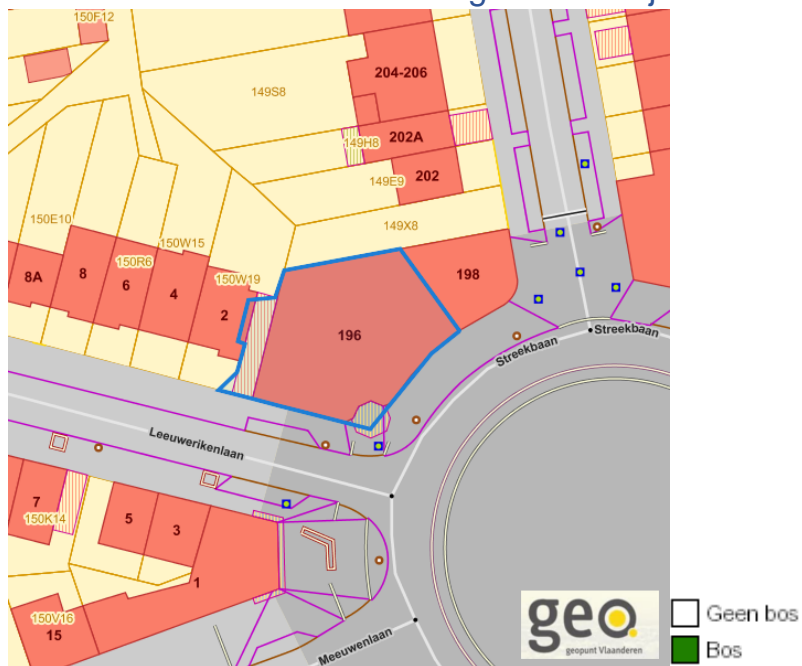
Streekbaan (A2/2b/k5-S11) 196, 1800 Vilvoorde

Boskartering 1990



www.geopunt.be

Digitale boswijzer 2015

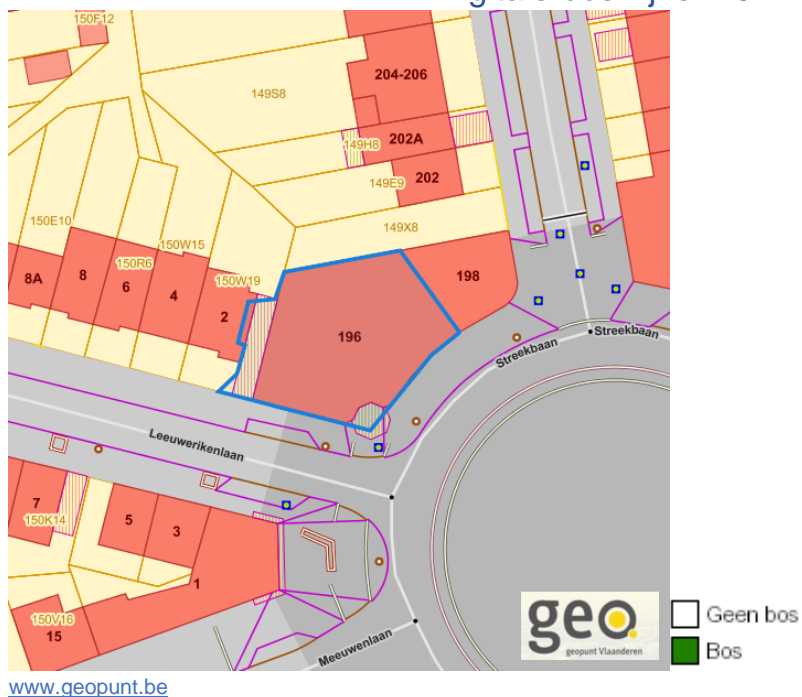


www.geopunt.be

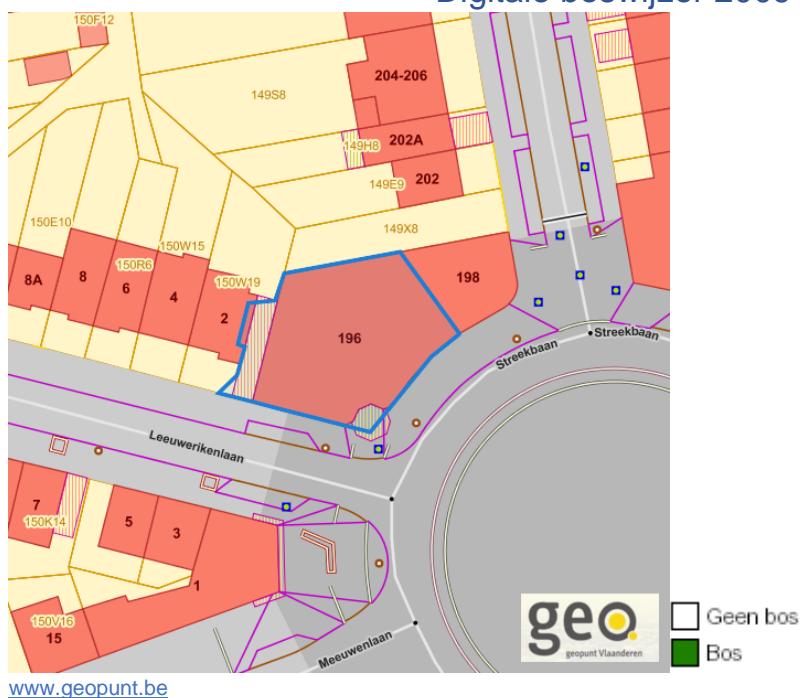
Dossier: 2022-0106/001

Streekbaan (A2/2b/k5-S11) 196, 1800 Vilvoorde

Digitale boswijzer 2012



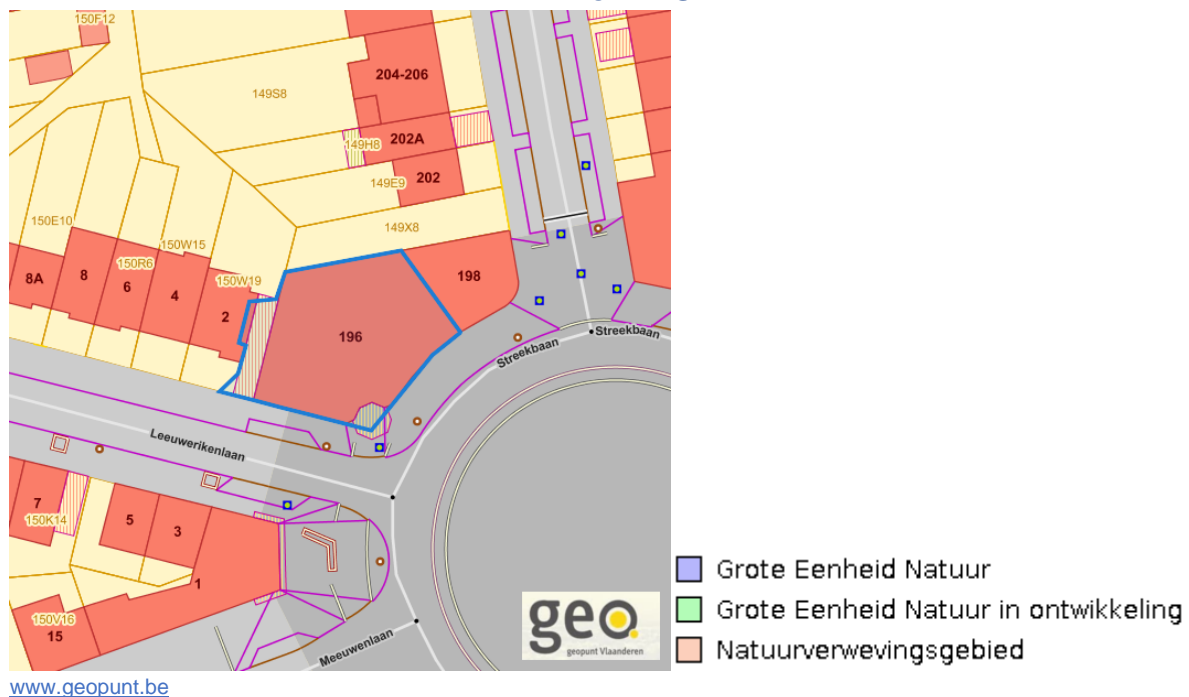
Digitale boswijzer 2009



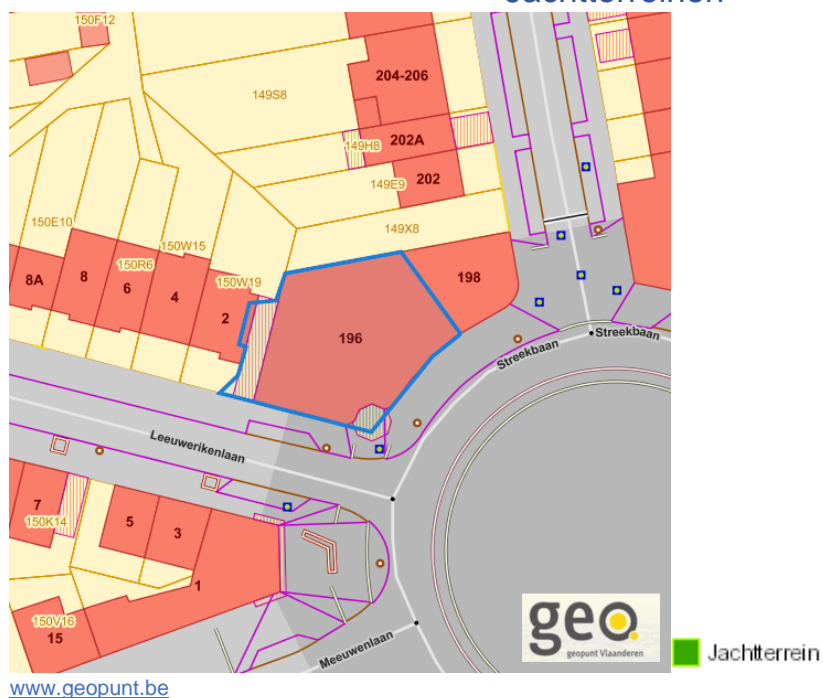
Dossier: 2022-0106/001

Streekbaan (A2/2b/k5-S11) 196, 1800 Vilvoorde

VEN en IVON



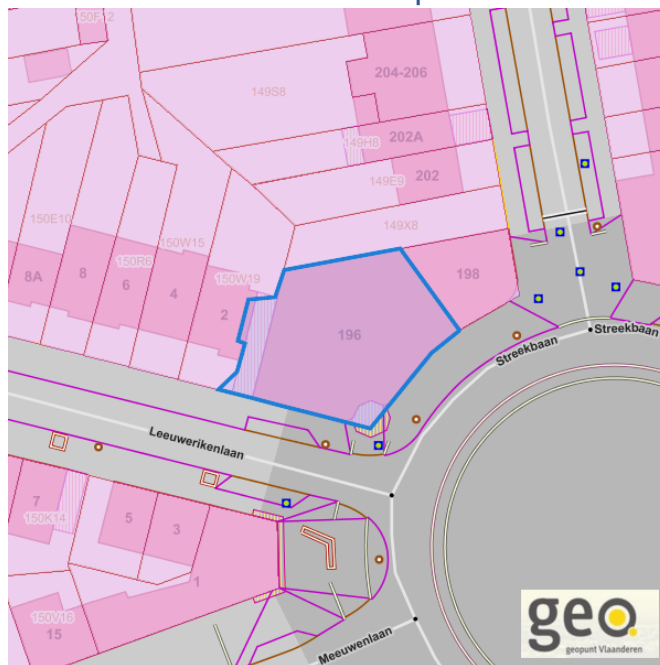
Jachtterreinen



Dossier: 2022-0106/001

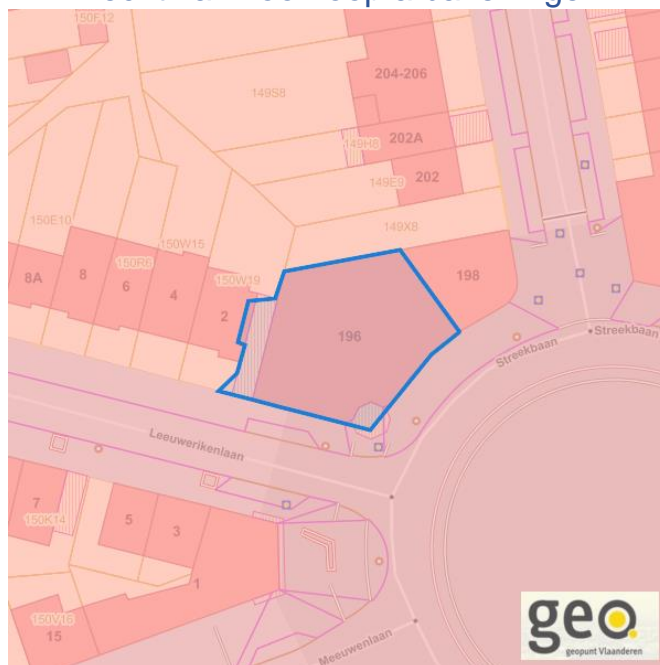
Recht van voorkoop

Vlaams voorkooprecht



www.geopunt.be

Recht van voorkoop afbakening



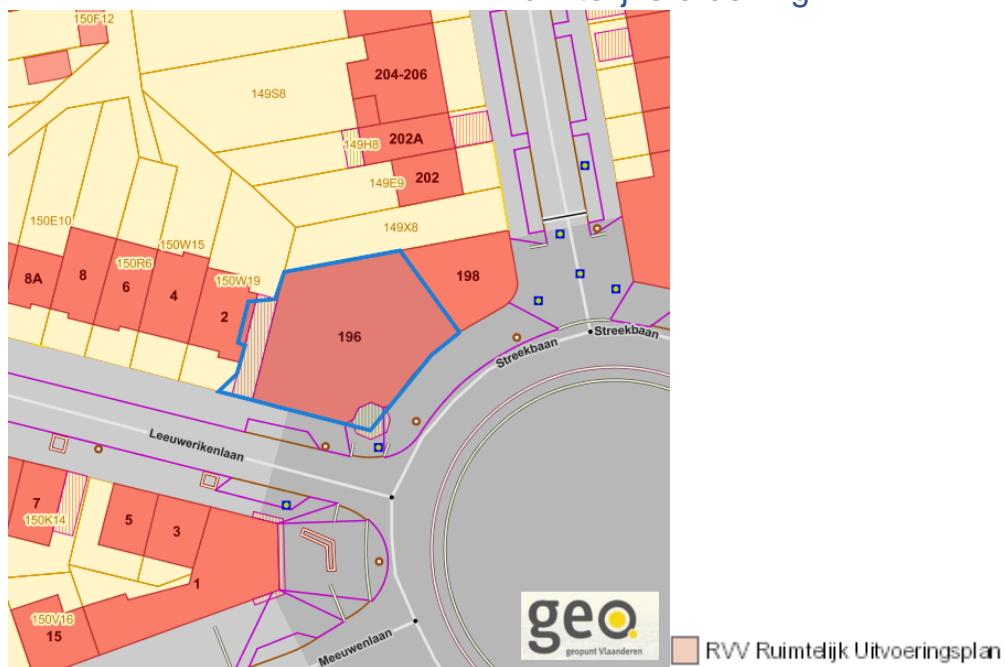
www.geopunt.be

Dossier: 2022-0106/001

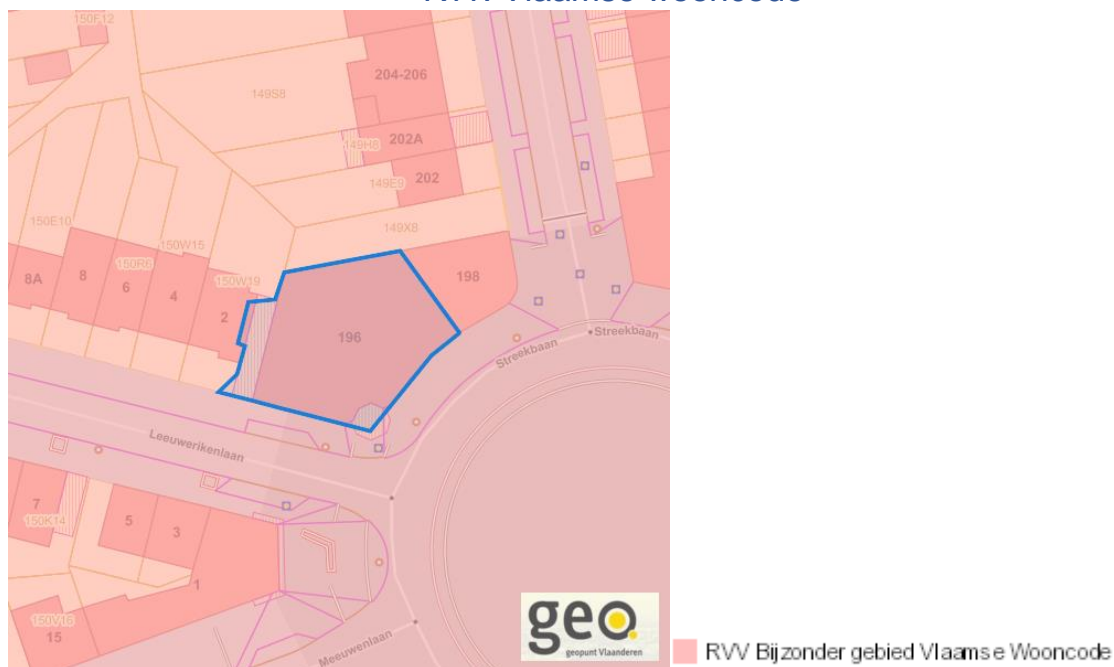
Detailkaarten recht van voorkoop

Detailkaarten recht van voorkoop pagina 1

Rvv: Ruimtelijke ordening

www.geopunt.be

Rvv: Vlaamse wooncode

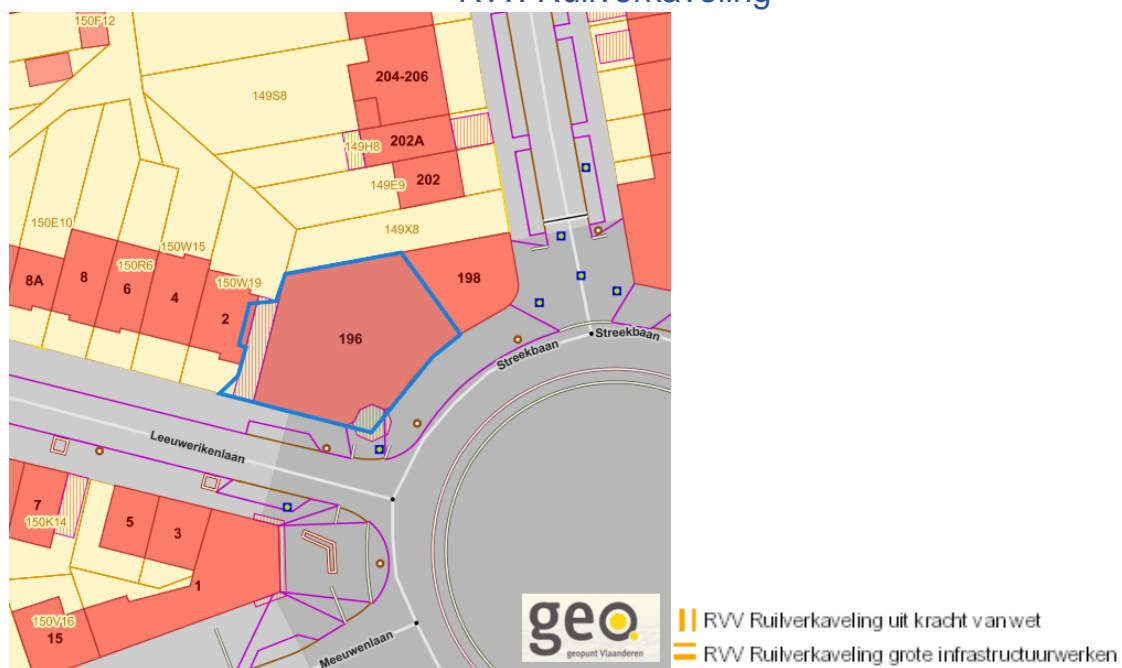
www.geopunt.be

Dossier: 2022-0106/001

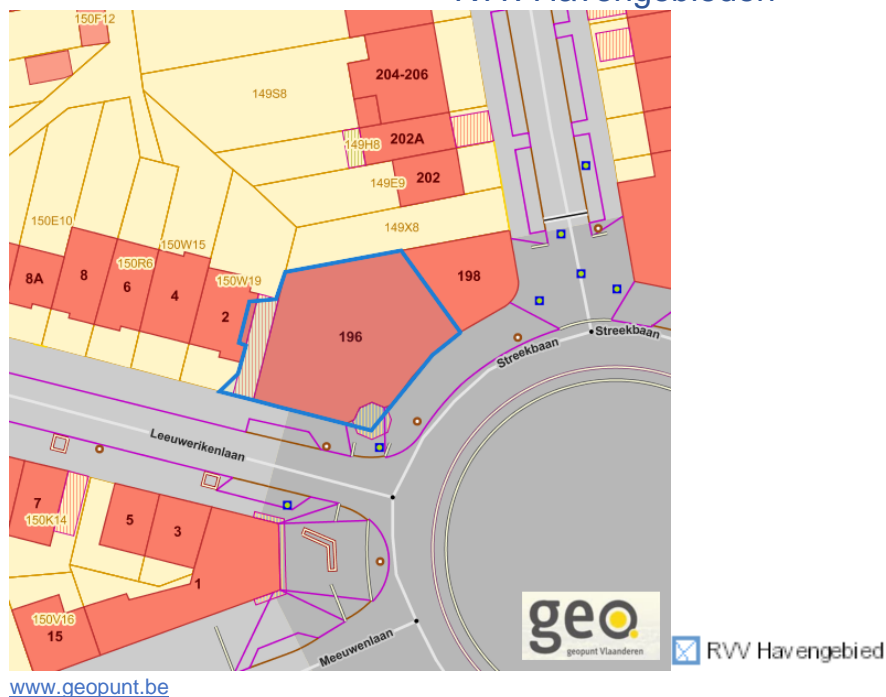
Streekbaan (A2/2b/k5-S11) 196, 1800 Vilvoorde

Detailkaarten recht van voorkoop pagina 2

Rvv: Ruilverkaveling



Rvv: Havengebieden

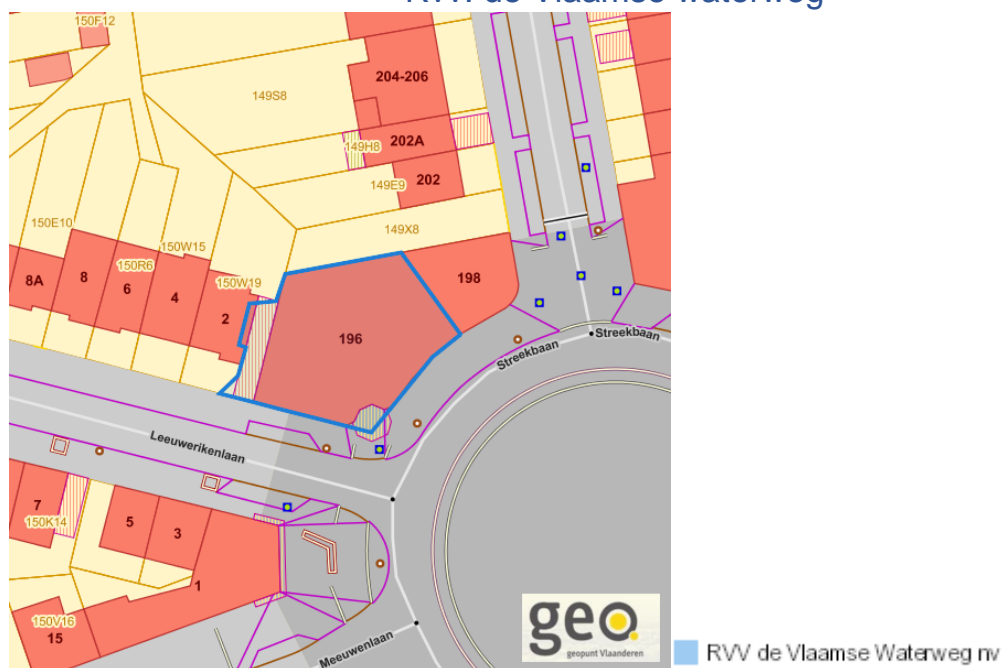


Dossier: 2022-0106/001

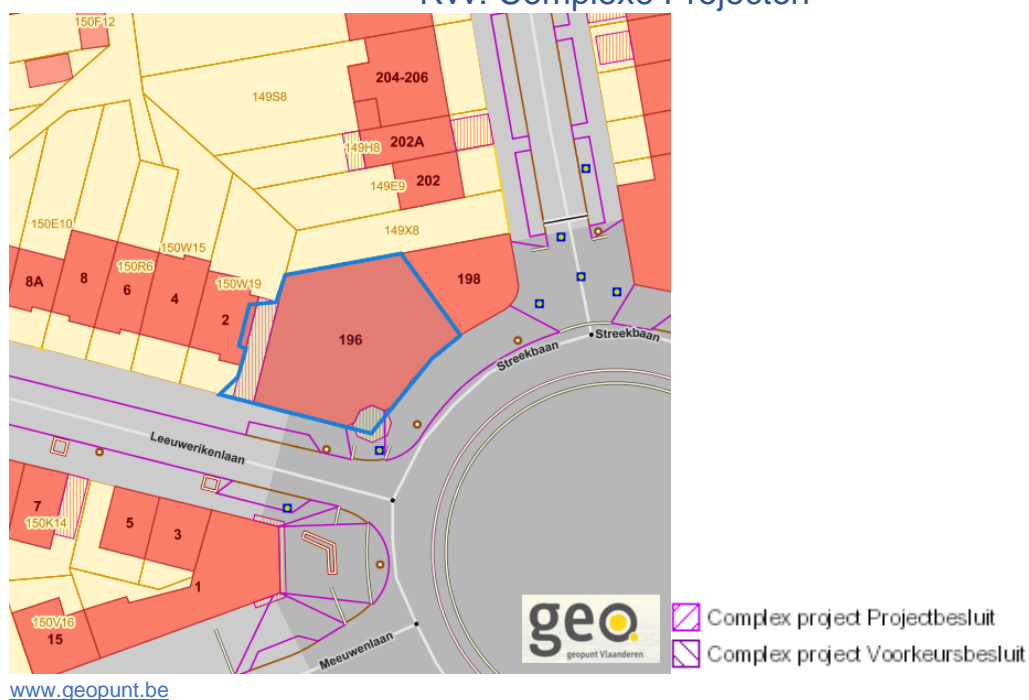
Streekbaan (A2/2b/k5-S11) 196, 1800 Vilvoorde

Detailkaarten recht van voorkoop pagina 3

Rvv: de Vlaamse waterweg



Rvv: Complexe Projecten

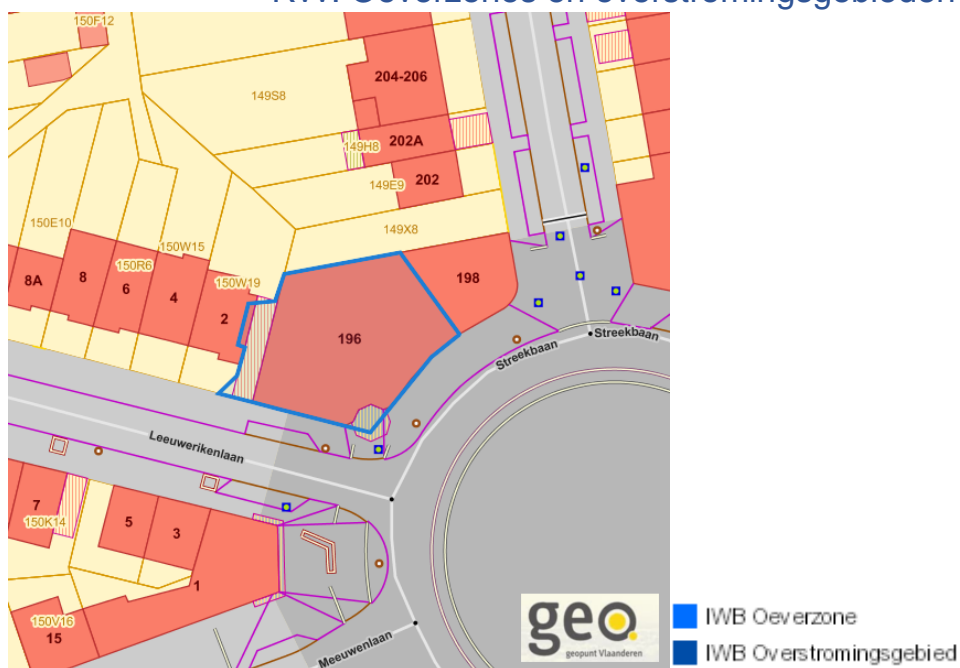


Dossier: 2022-0106/001

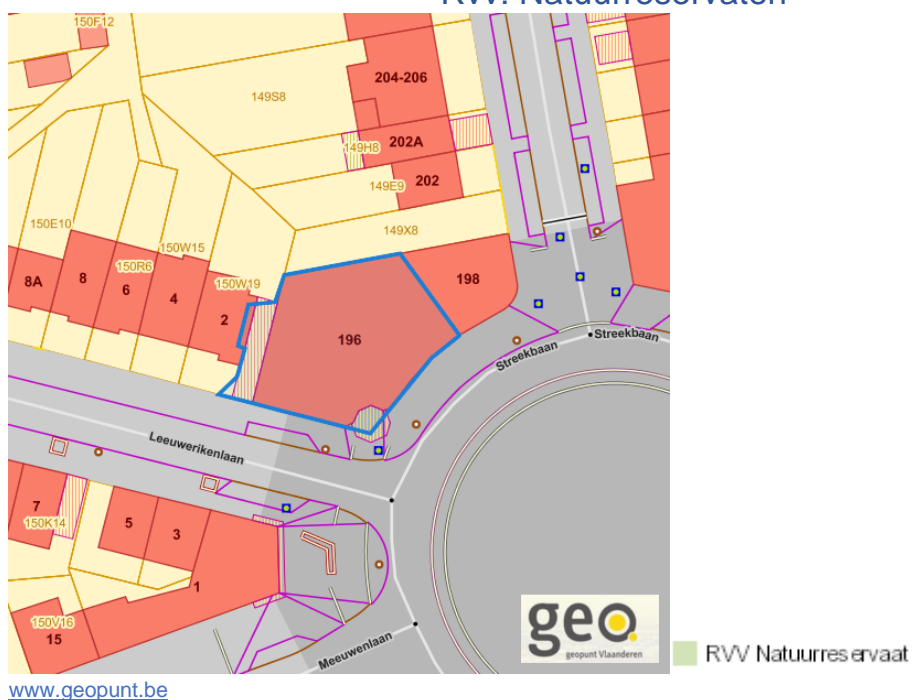
Streekbaan (A2/2b/k5-S11) 196, 1800 Vilvoorde

Detailkaarten recht van voorkoop pagina 4

Rvv: Oeverzones en overstromingsgebieden



Rvv: Natuurreservaten

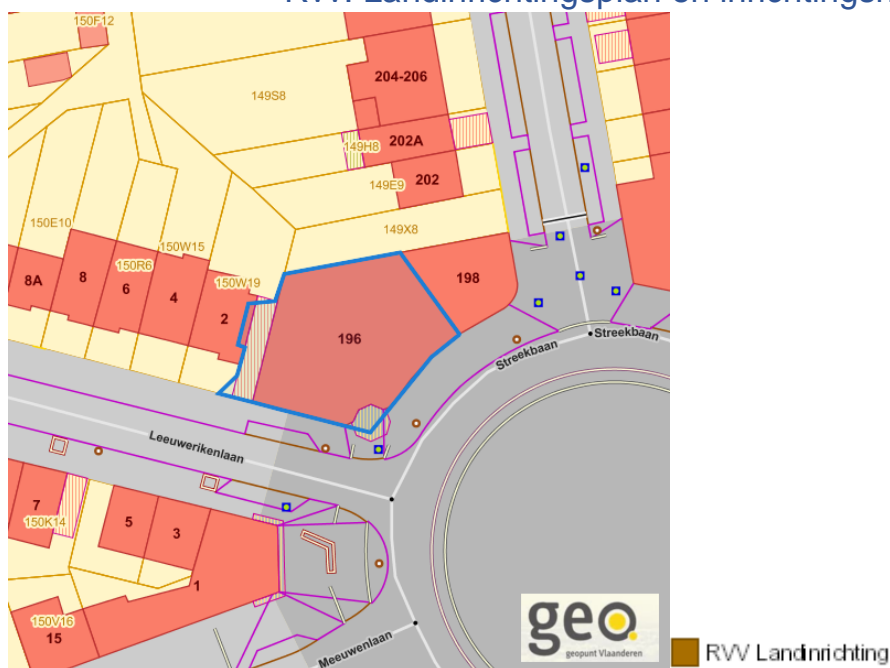


Dossier: 2022-0106/001

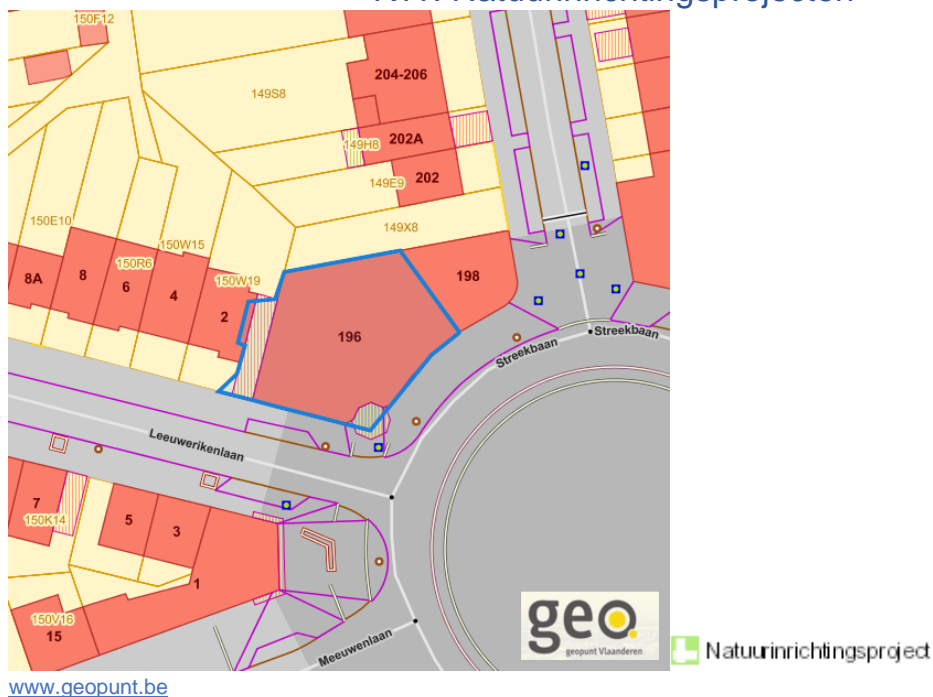
Streekbaan (A2/2b/k5-S11) 196, 1800 Vilvoorde

Detailkaarten recht van voorkoop pagina 5

Rvv: Landinrichtingsplan en inrichtingsnota



Rvv: Natuurinrichtingsprojecten

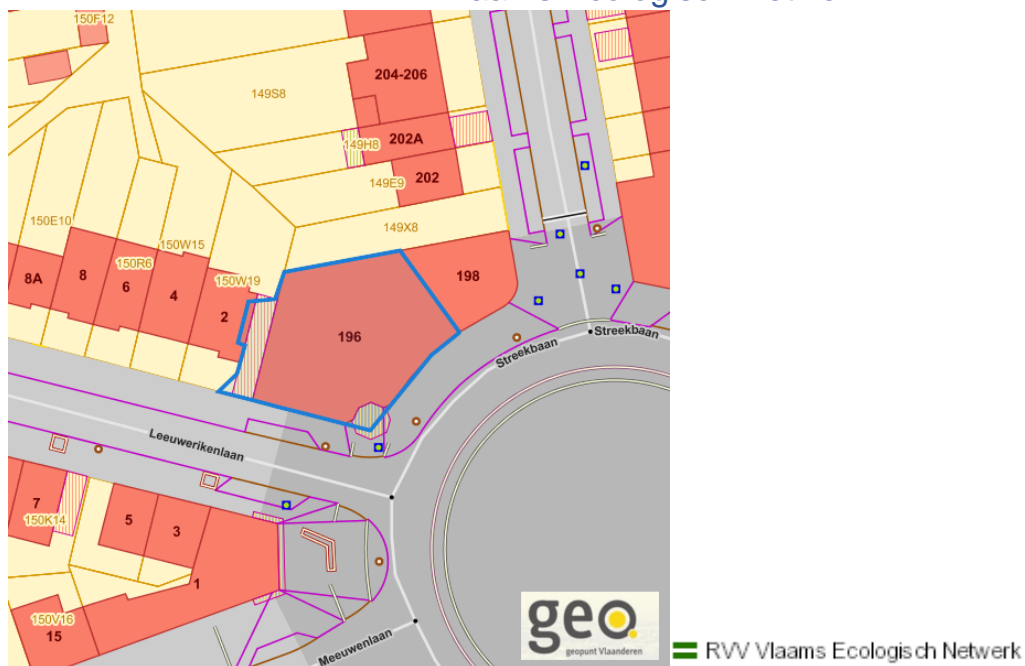


Dossier: 2022-0106/001

Streekbaan (A2/2b/k5-S11) 196, 1800 Vilvoorde

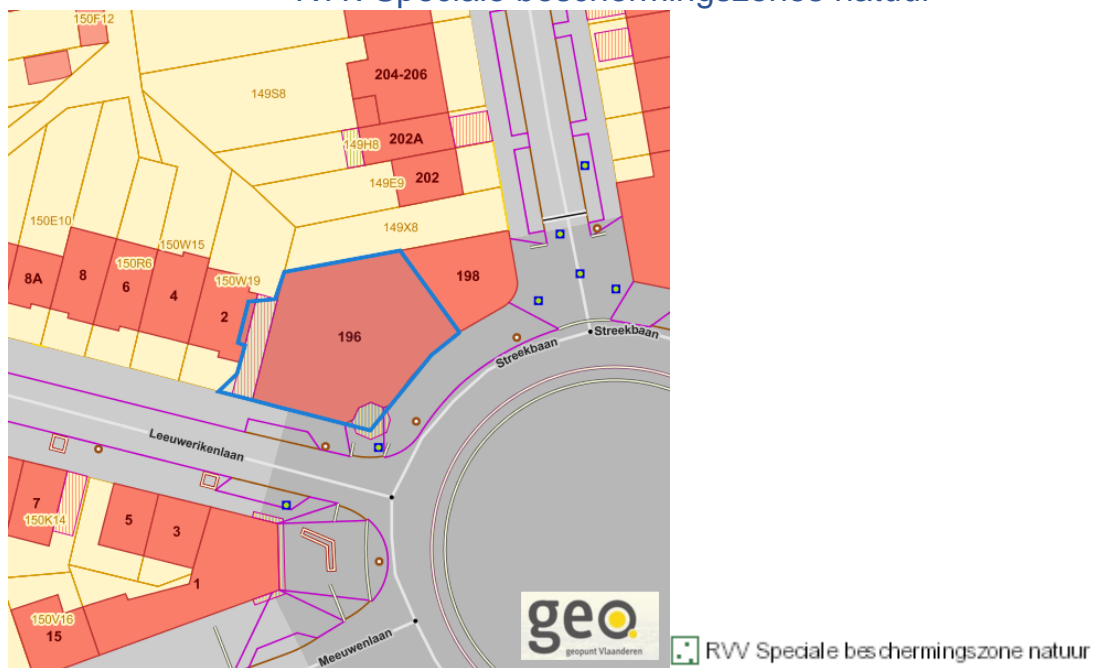
Detailkaarten recht van voorkoop pagina 6

Rvv: Vlaams Ecologisch Netwerk



www.geopunt.be

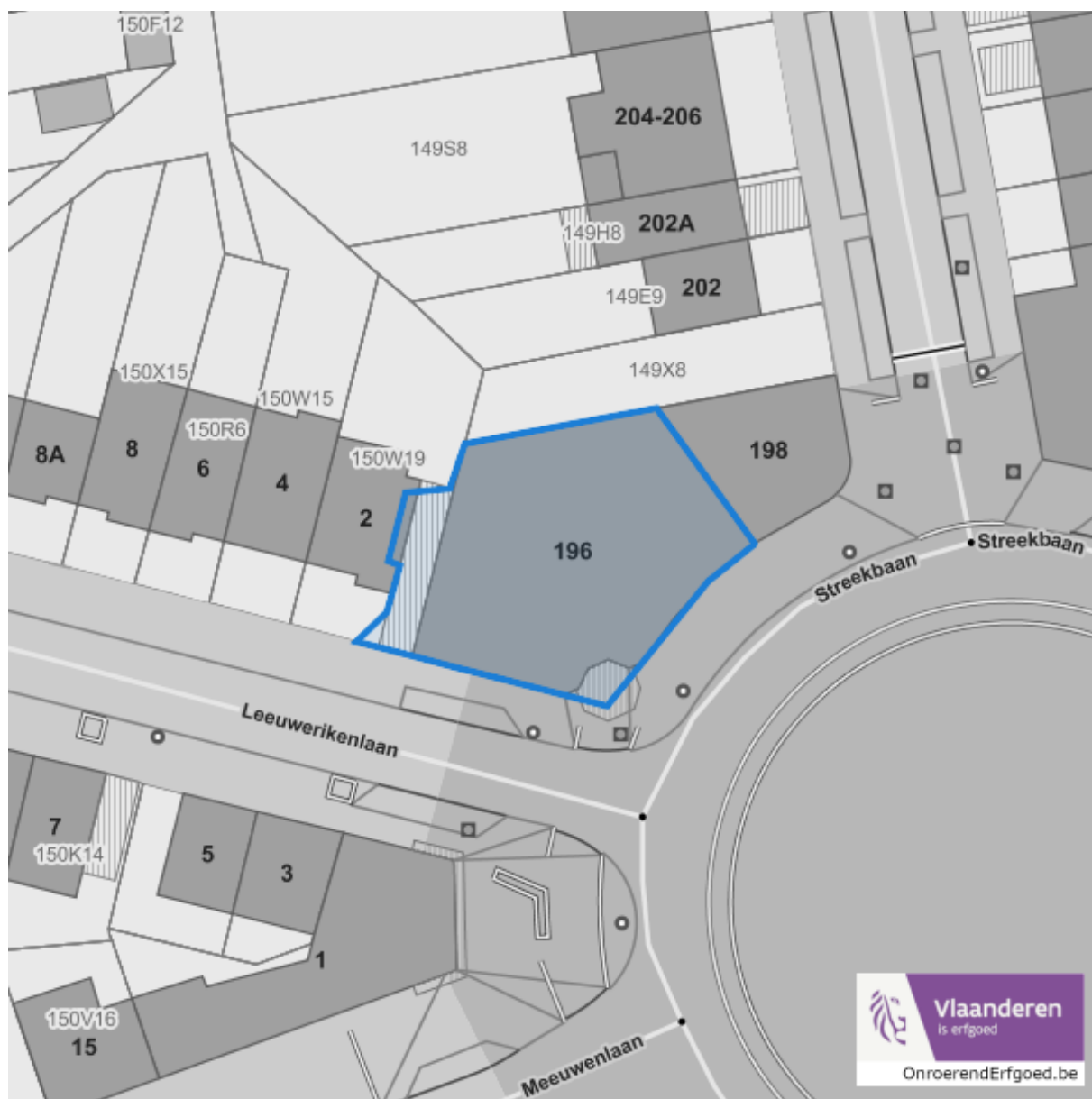
Rvv: Speciale beschermingszones natuur



www.geopunt.be

Dossier: 2022-0106/001

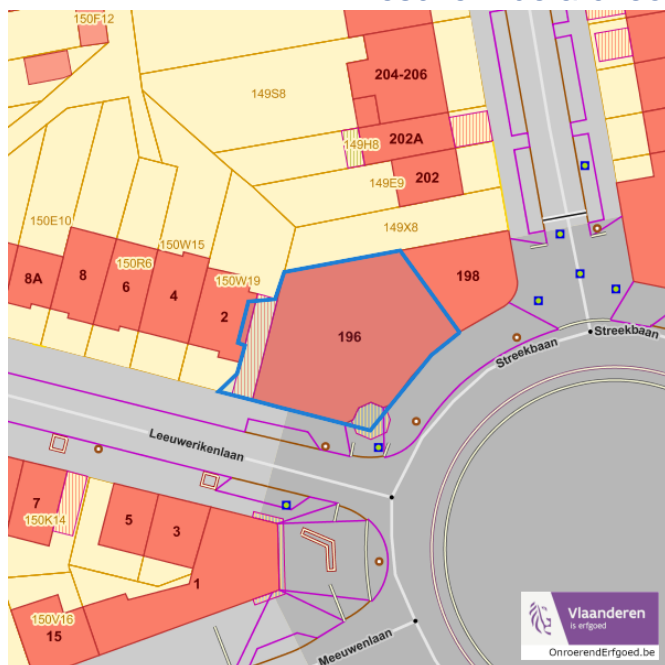
Beschermd onroerend erfgoed



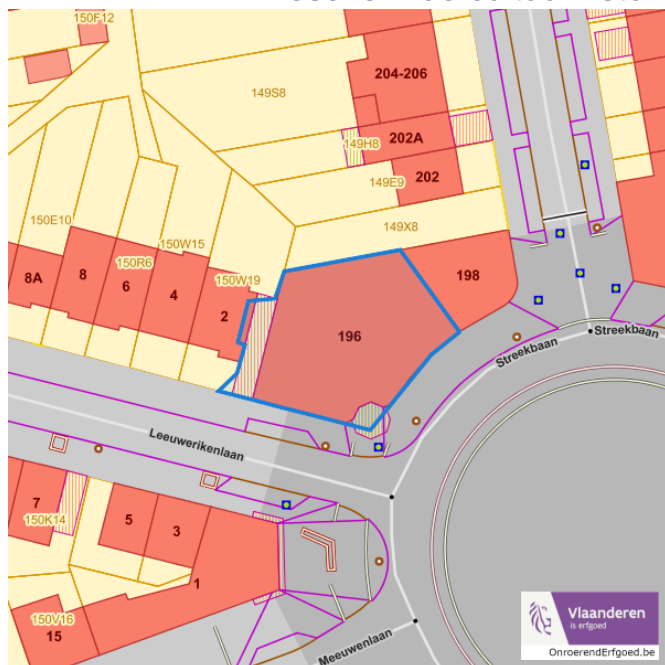
Detailkaarten beschermd onroerend erfgoed

Detailkaarten beschermd onroerend erfgoed pagina 1

Beschermd archeologische sites



Beschermd cultuurhistorische landschappen

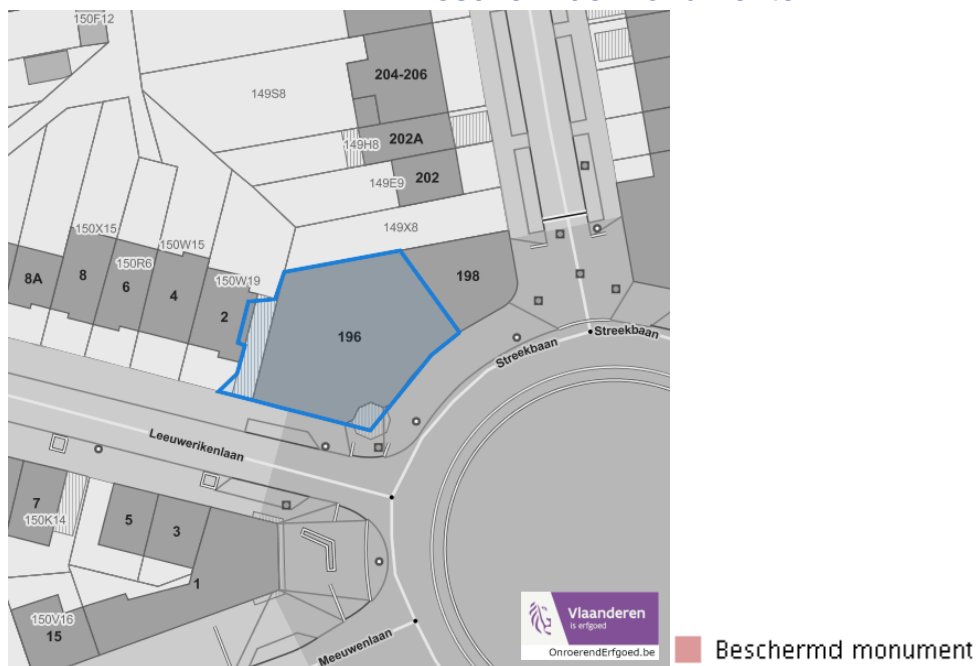


Dossier: 2022-0106/001

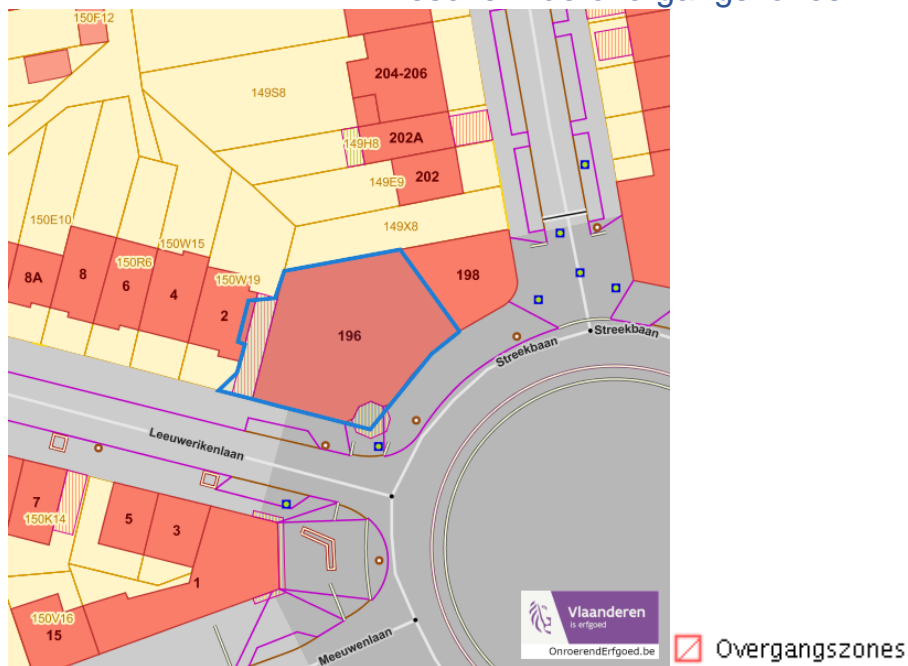
Streekbaan (A2/2b/k5-S11) 196, 1800 Vilvoorde

Detailkaarten beschermd onroerend erfgoed pagina 2

Beschermd monumenten



Beschermd overgangszones

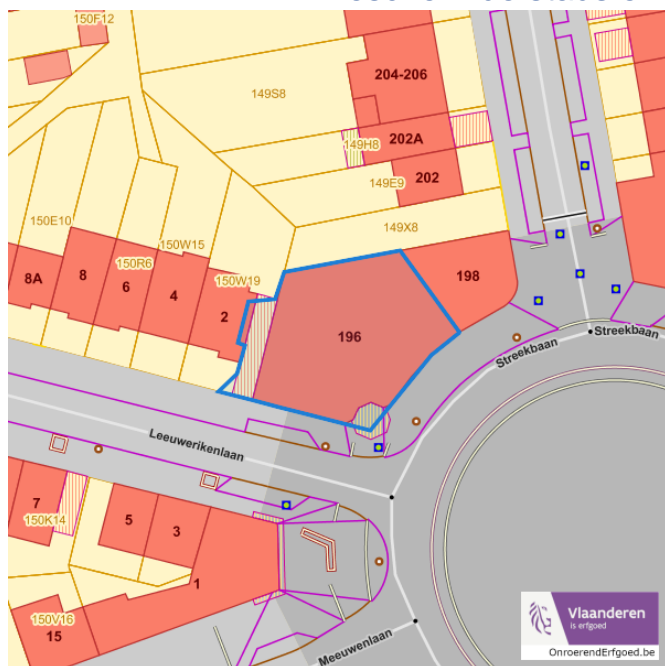


Dossier: 2022-0106/001

Streekbaan (A2/2b/k5-S11) 196, 1800 Vilvoorde

Detailkaarten beschermd onroerend erfgoed pagina 3

Beschermd stads en dorpsgezichten

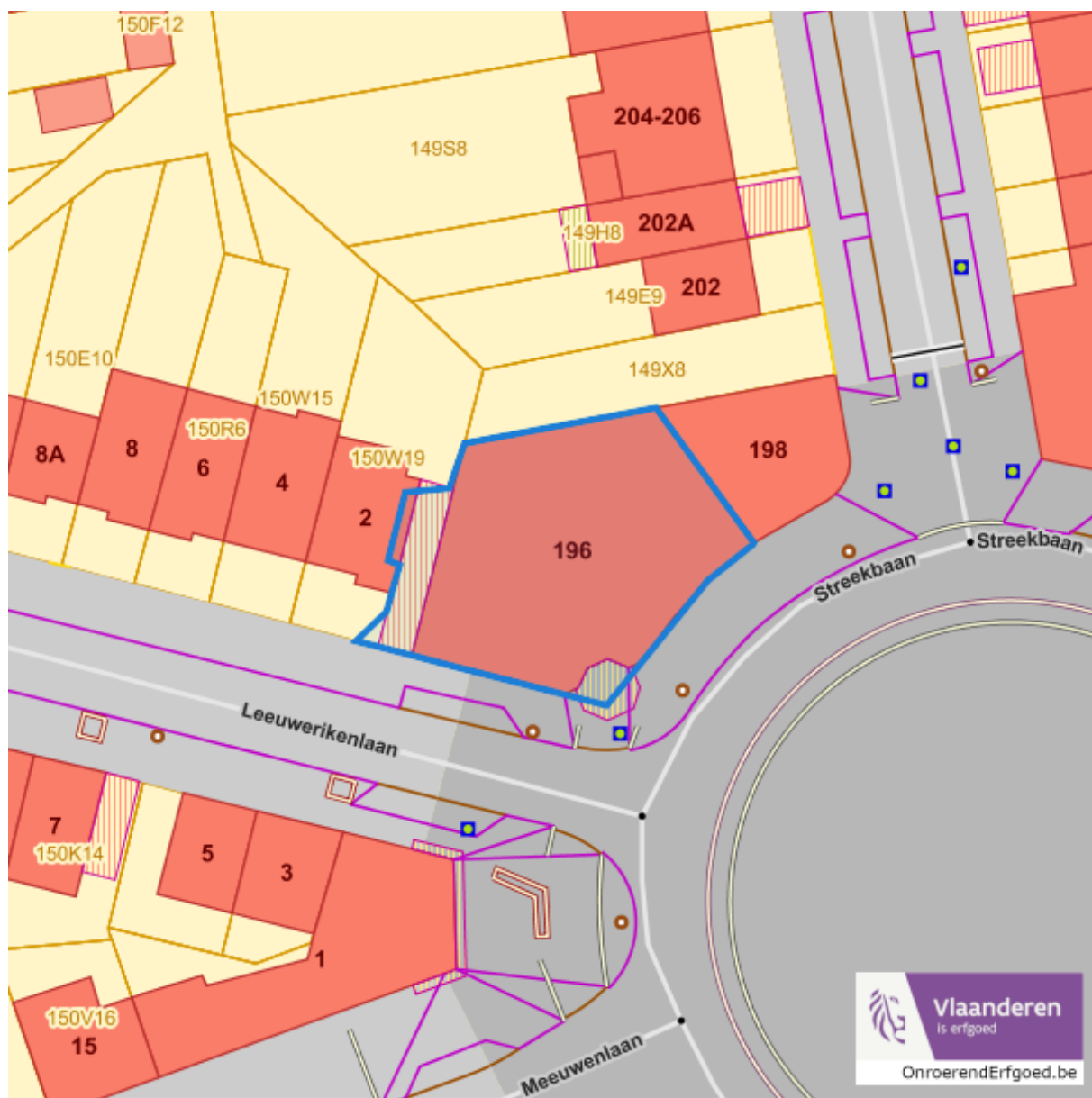


■ Beschermd stads- en dorpsgezicht

Dossier: 2022-0106/001

Document: DC à la carte - VLANED - DC
Kaarten: 03/05/2022 - 8d8utumx1enc00rff3vba7owjvnhur81n8i674jg

Vastgestelde inventarissen

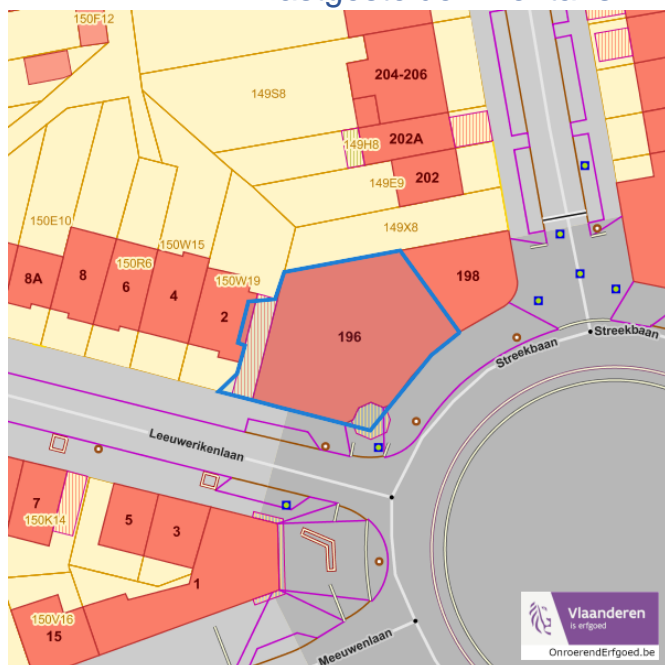


Dossier: 2022-0106/001

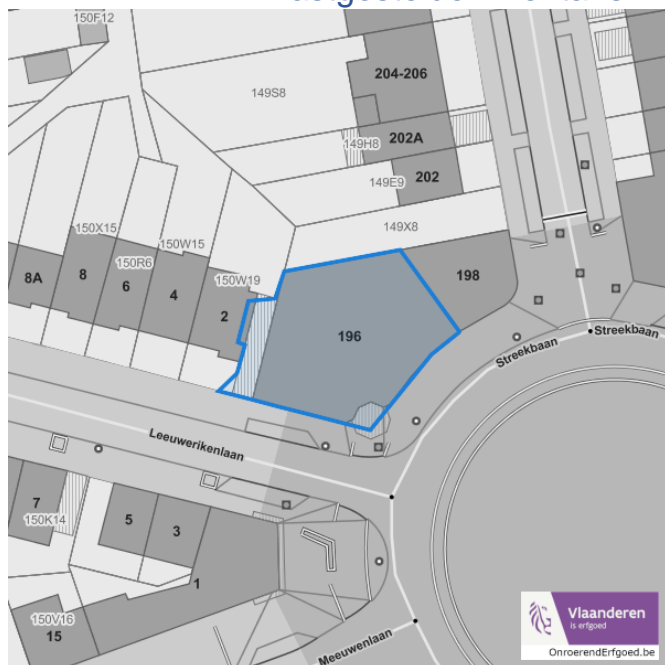
Detailkaarten vastgestelde inventarissen

Detailkaarten vastgestelde inventaris pagina 1

Vastgestelde inventaris: Archeologische zones


 Vastgestelde afgebakende archeologische zone

Vastgestelde inventaris: Bouwkundig erfgoed

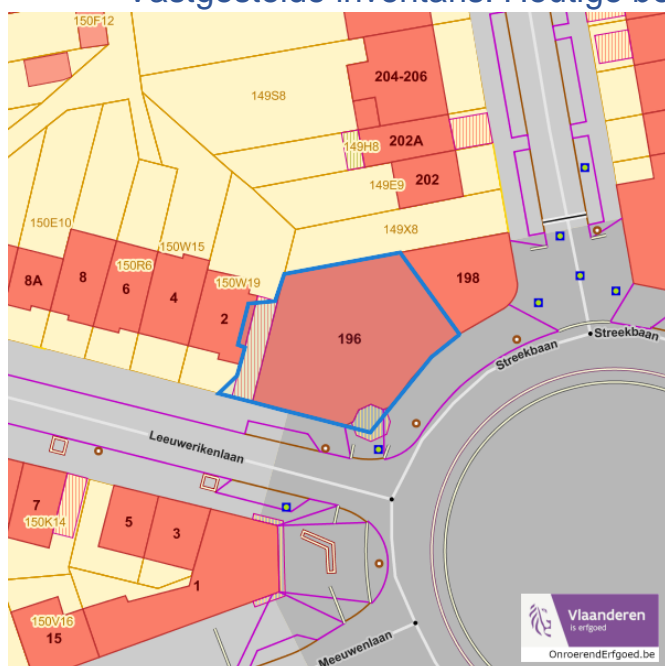

 Item uit de vastgestelde inventaris bouwkundig erfgoed

Dossier: 2022-0106/001

Streekbaan (A2/2b/k5-S11) 196, 1800 Vilvoorde

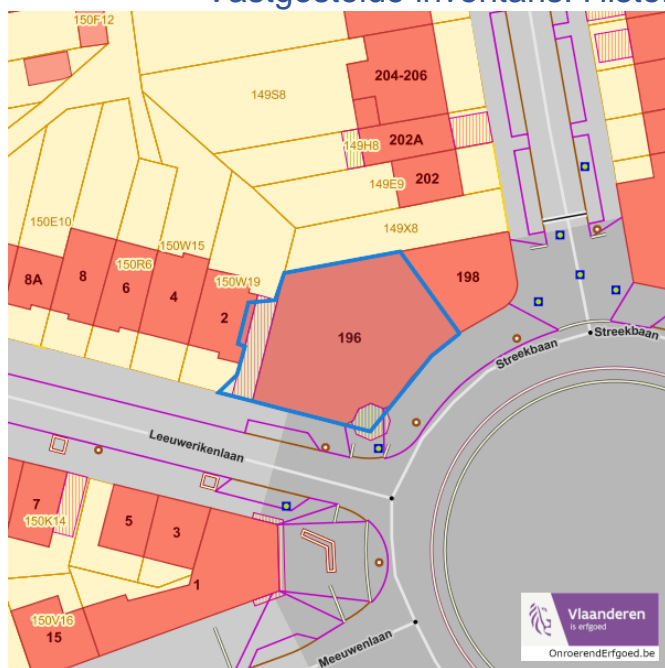
Detailkaarten vastgestelde inventaris pagina 2

Vastgestelde inventaris: Houtige beplanting met erfgoedwaarde



 Vastgestelde inventaris houtig erfgoed

Vastgestelde inventaris: Historische tuinen en parken



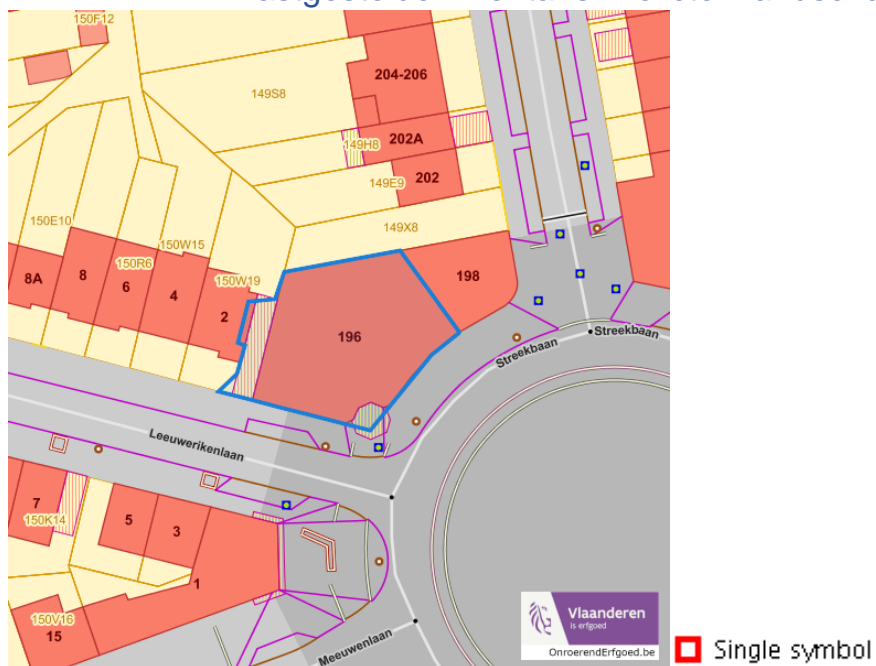
 Vastgestelde inventaris park en tuin

Dossier: 2022-0106/001

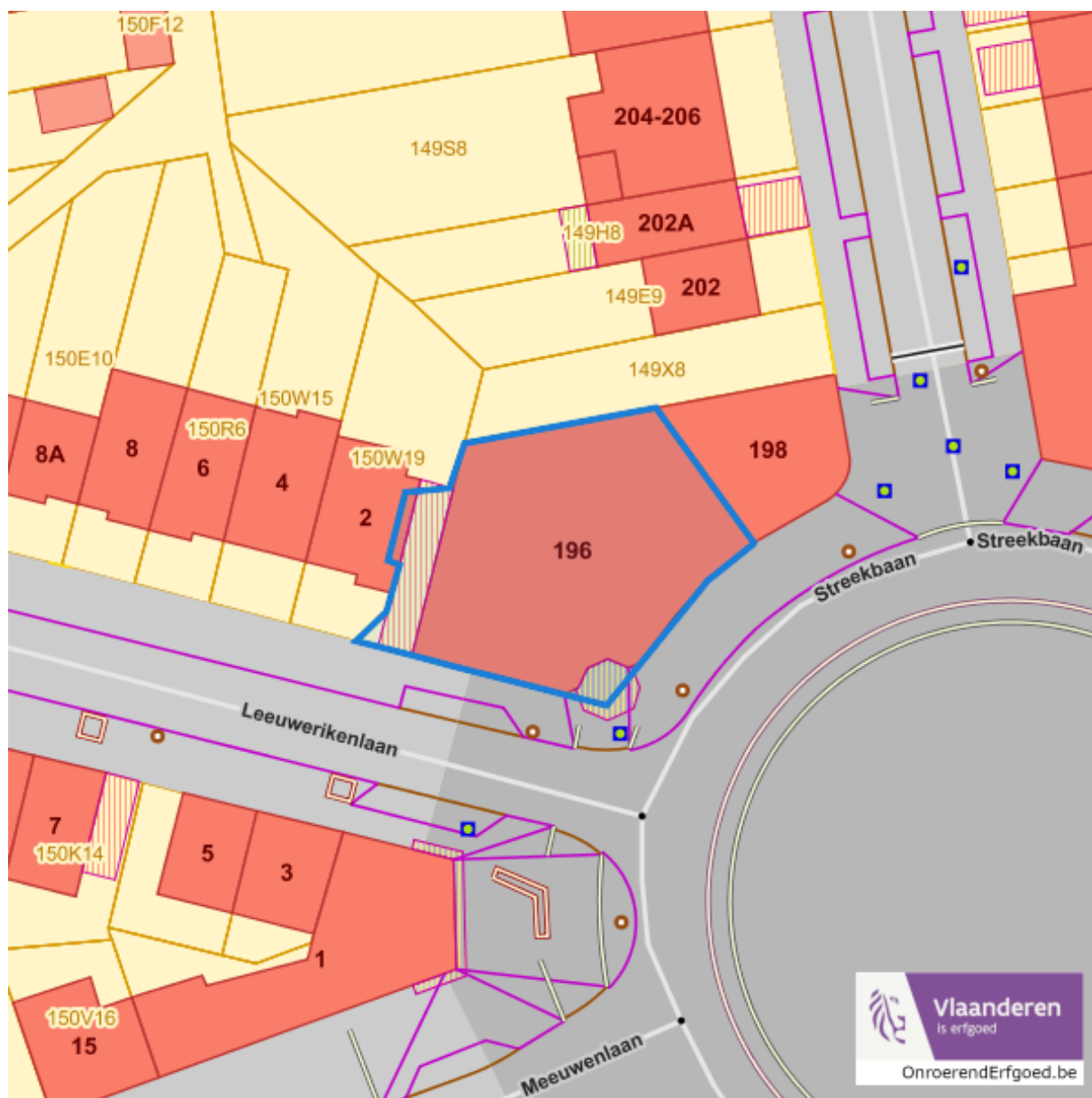
Streekbaan (A2/2b/k5-S11) 196, 1800 Vilvoorde

Detailkaarten vastgestelde inventaris pagina 3

Vastgestelde inventaris: Relicten landschapsatlas



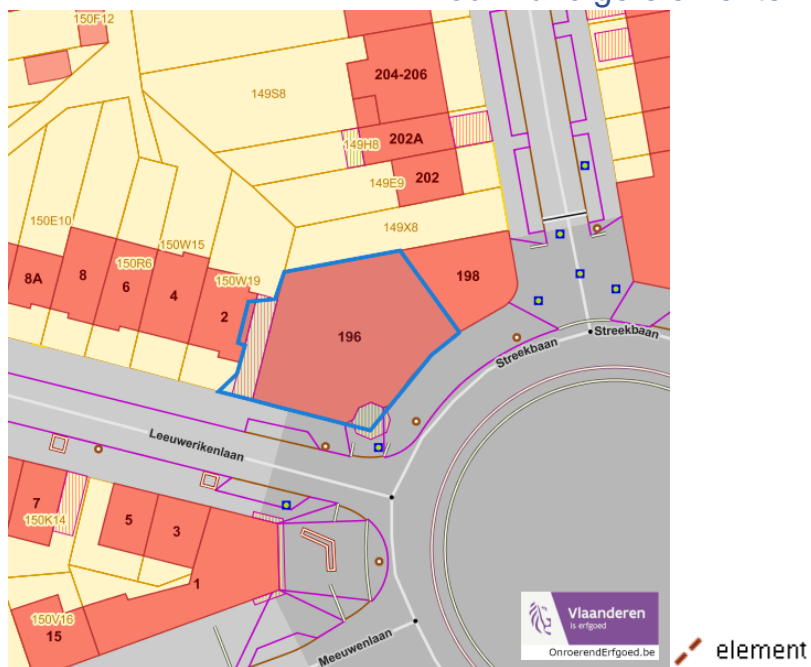
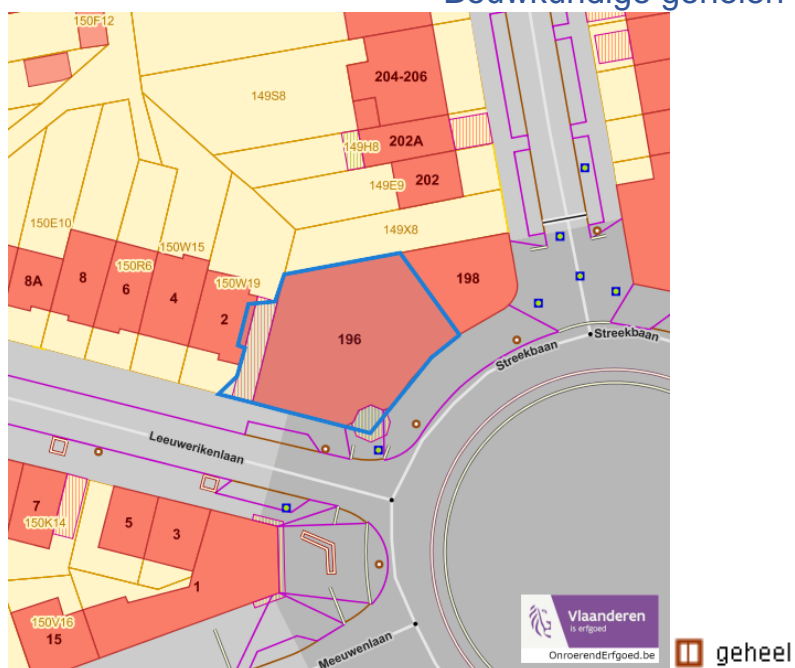
Dossier: 2022-0106/001

Wetenschappelijke inventarissen

Dossier: 2022-0106/001

Detailkaarten wetenschappelijke inventarissen

Detailkaarten wetenschappelijke inventarissen pagina 1

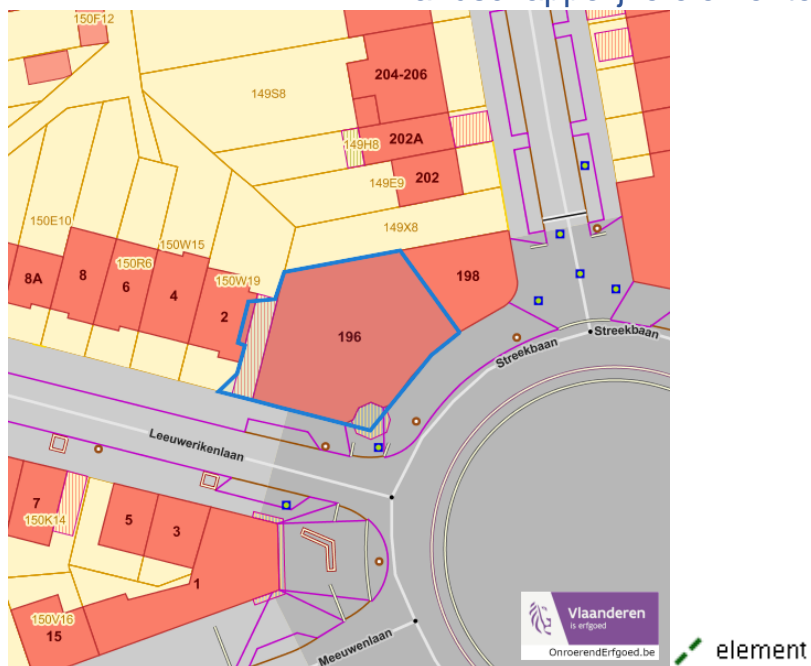
Bouwkundige elementen**Bouwkundige gehelen**

Dossier: 2022-0106/001

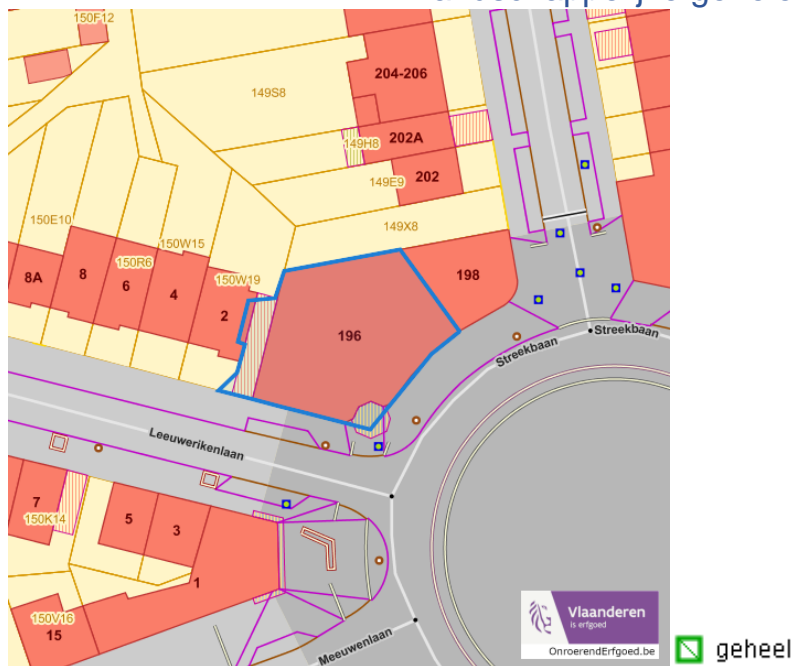
Streekbaan (A2/2b/k5-S11) 196, 1800 Vilvoorde

Detailkaarten wetenschappelijke inventarissen pagina 2

Landschappelijke elementen



Landschappelijke gehelen

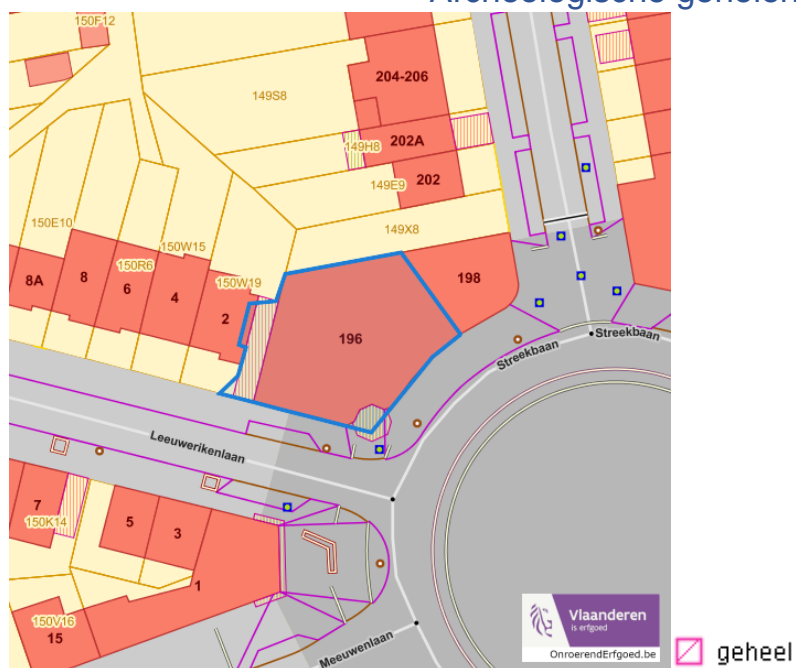


Dossier: 2022-0106/001

Streekbaan (A2/2b/k5-S11) 196, 1800 Vilvoorde

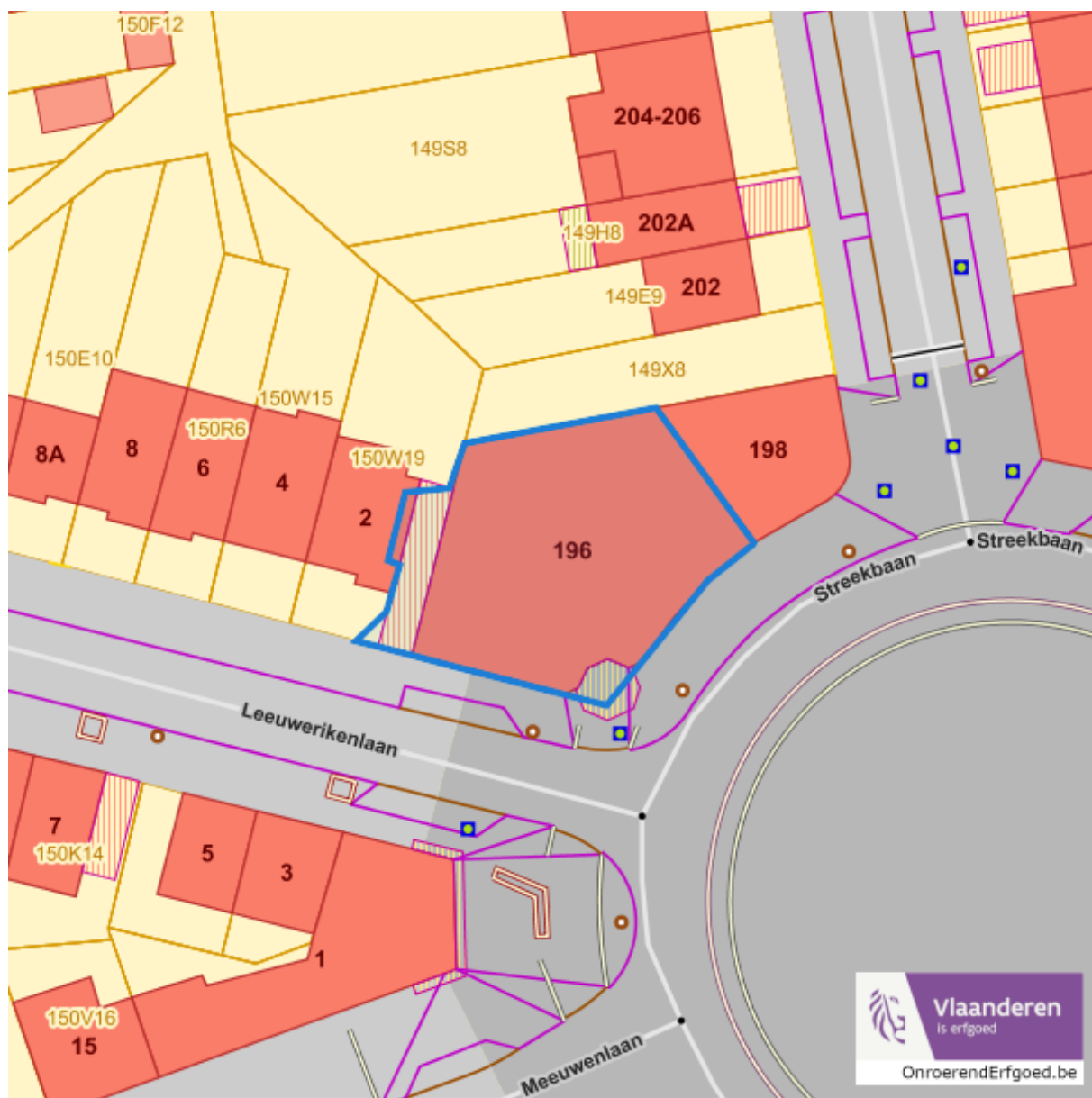
Detailkaarten wetenschappelijke inventarissen pagina 3

Archeologische gehelen



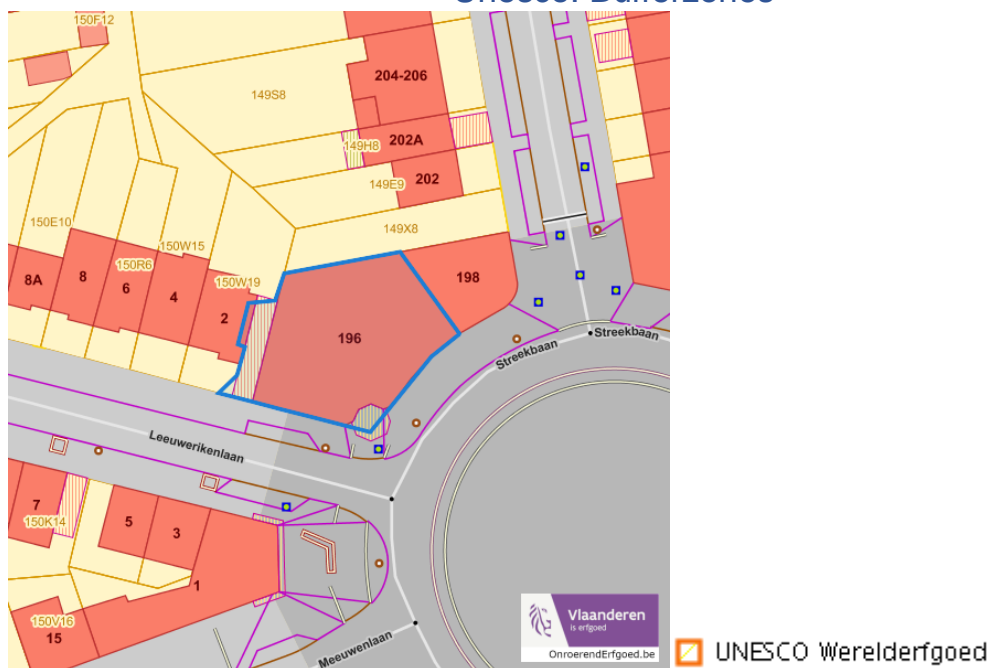
Dossier: 2022-0106/001

Unesco werelderfgoed

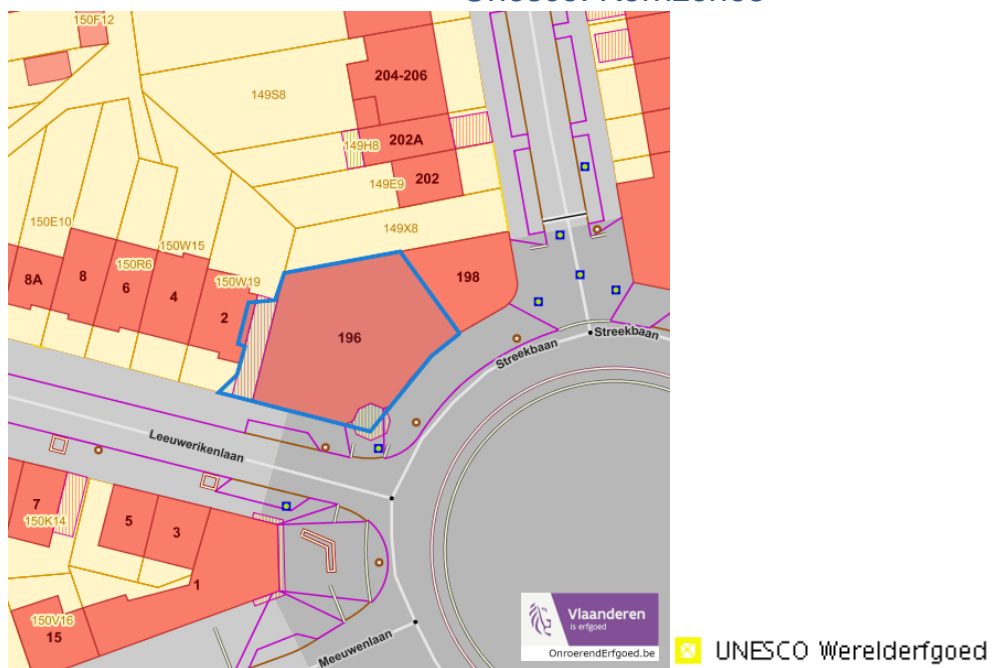


Detailkaarten Unesco werelderfgoed

Unesco: Bufferzones



Unesco: Kernzones



Historische kaarten

Atlas der Buurtwegen (ca 1840)



www.geopunt.be

Dossier: 2022-0106/001