

DC à la carte




Veldweg 8, 1831 Diegem
23015A022 1/00A002

[Locatie](#)
[Omgeving](#)
[Kadaster](#)
[Gewestplan](#)
[Water](#)
[Natuur](#)
[Recht van voorkoop](#)
[Beschermd onroerend erfgoed](#)
[Vastgestelde inventarissen](#)
[Wetenschappelijke inventarissen](#)
[Unesco werelderfgoed](#)
[Historische kaarten](#)
[Wonen](#)

Dossier: 2024-0314/001

Locatie



Dossier: 2024-0314/001

Omgeving



Kadaster

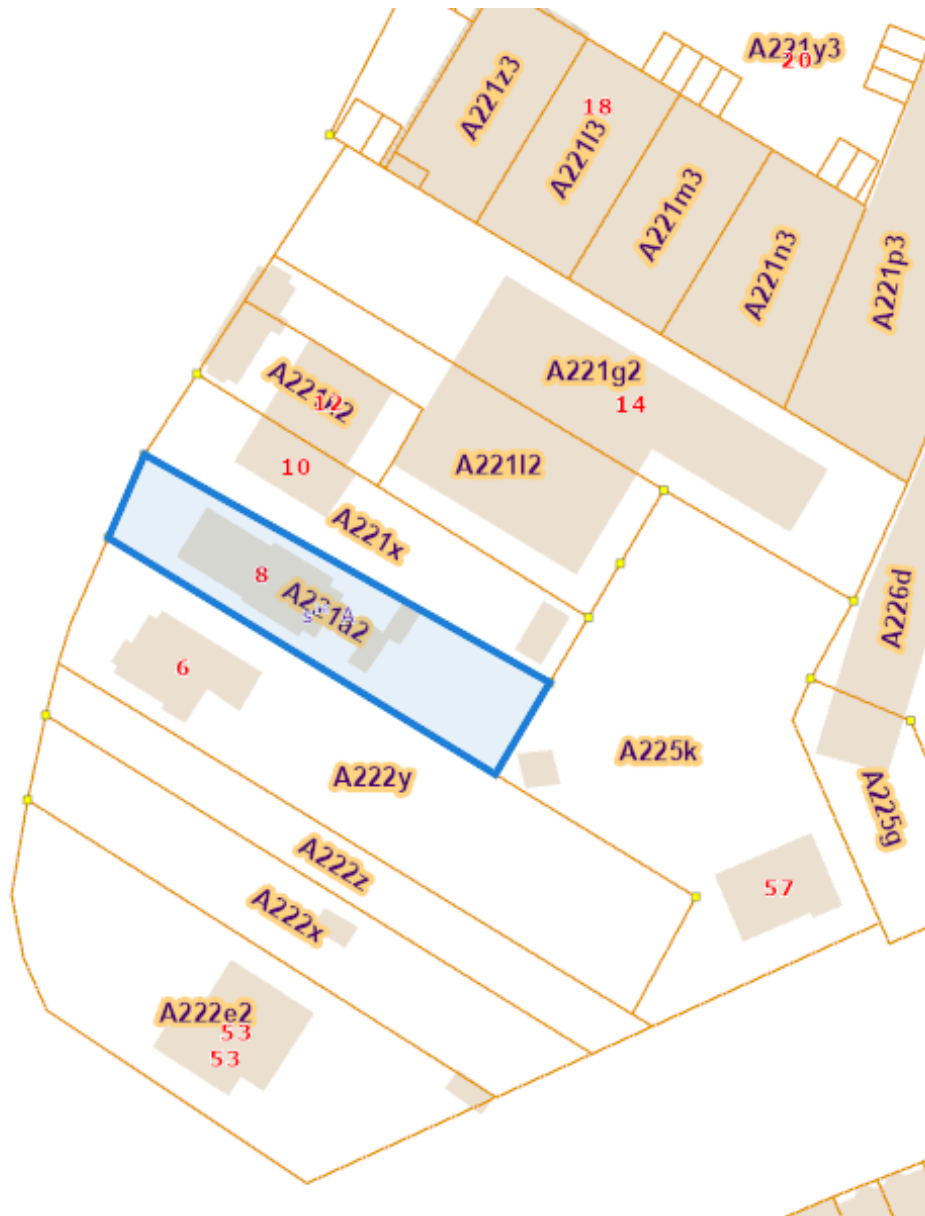
Meest recente toestand



eservices.minfin.fgov.be

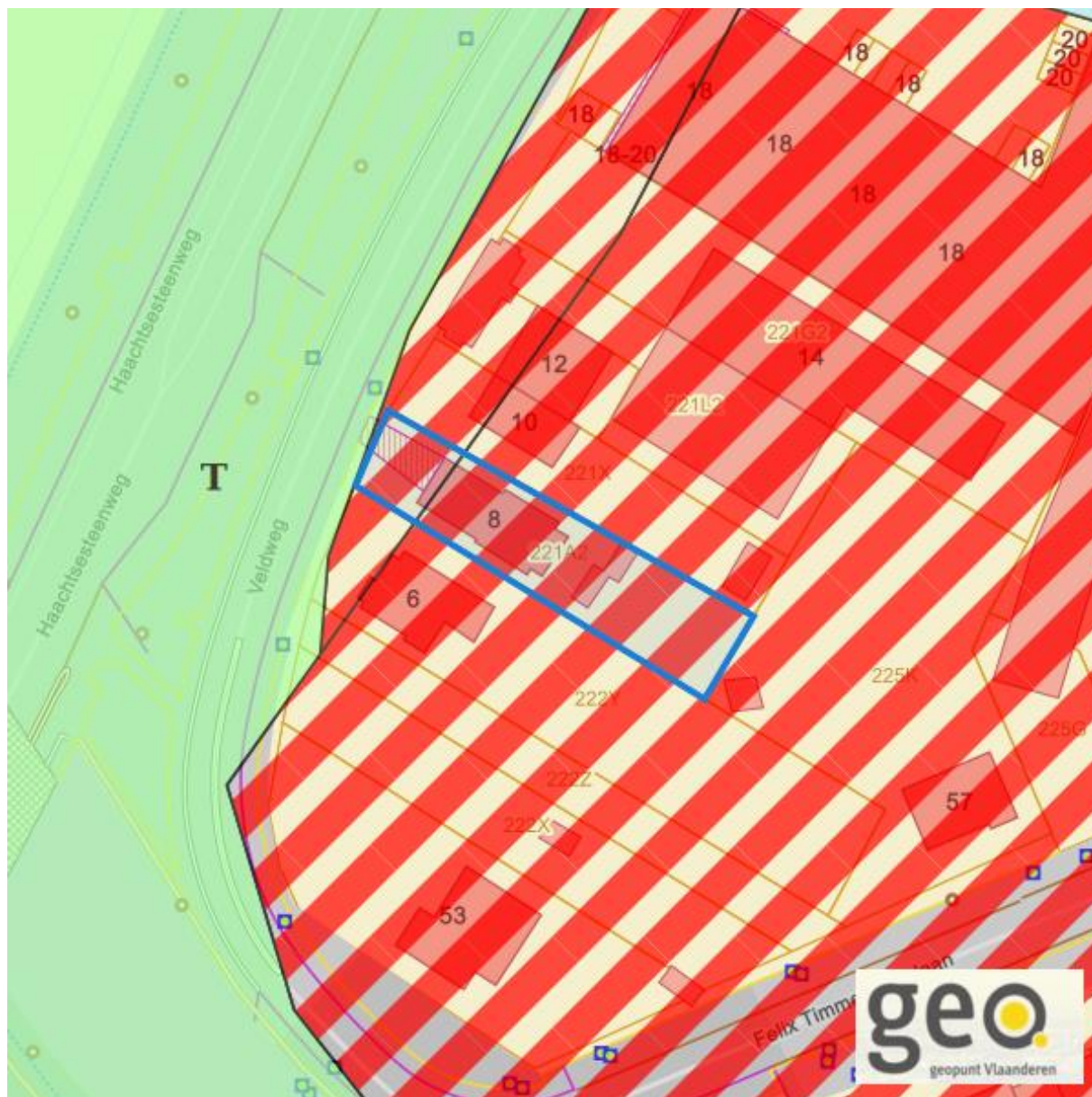
Dossier: 2024-0314/001

Fiscale toestand



eservices.minfin.fgov.be

Gewestplan



www.geopunt.be
Gewestplan legende

Dossier: 2024-0314/001

Water

Overstromingsgevoelige gebieden pluviaal (door hevige neerslag)

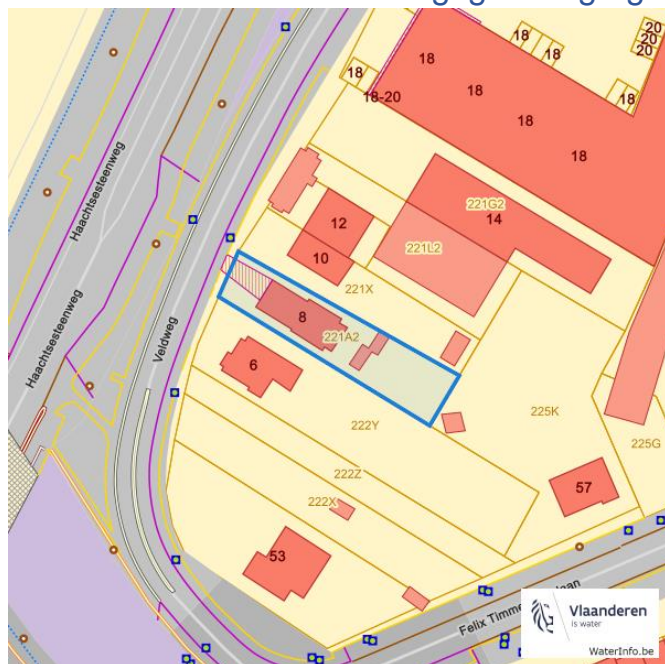


Overstromingsgevoelige gebieden fluviaal (uit waterlopen)



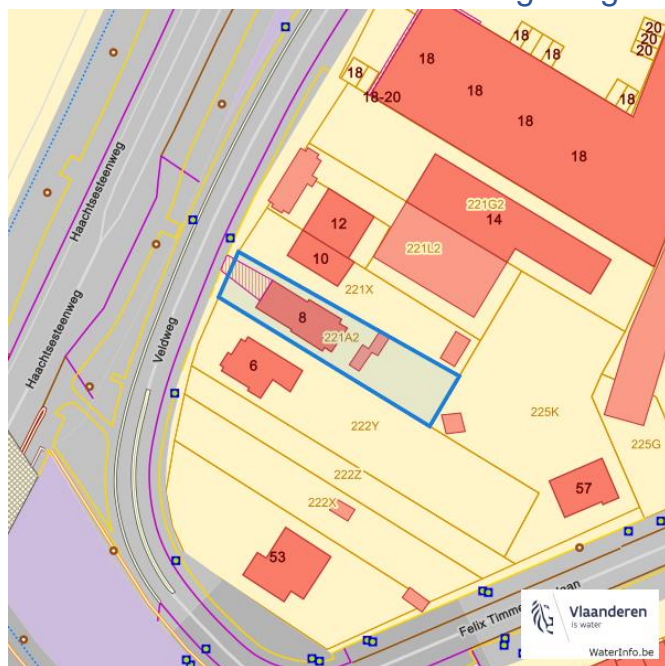
Veldweg 8, 1831 Diegem

Overstromingsgevoelige gebieden vanuit de zee



- A - Geen overstroming gemodelleerd
- B - Kleine kans op overstromingen onder klimaatverandering
- C - Kleine kans op overstromingen
- D - Middelgrote kans op overstromingen

Signaalgebieden

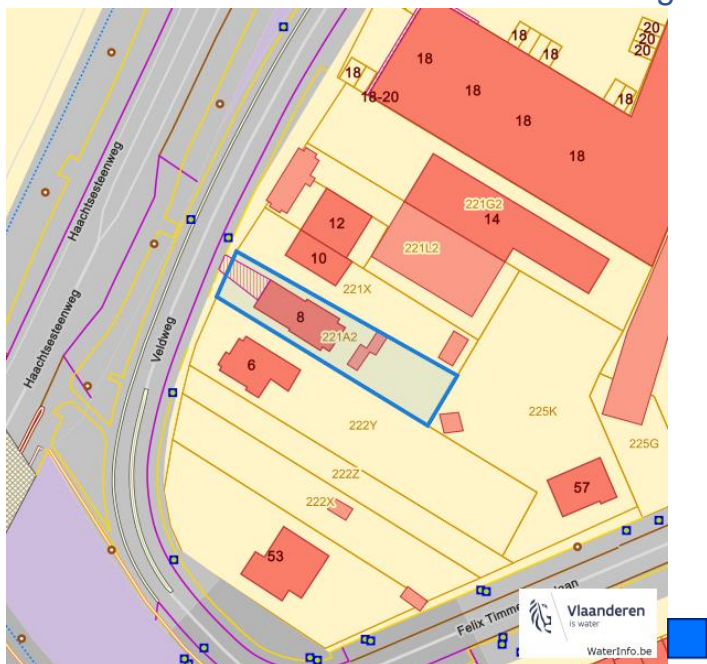


- Categorie
- Bouwvrije opgave
 - Verscherpte watertoets

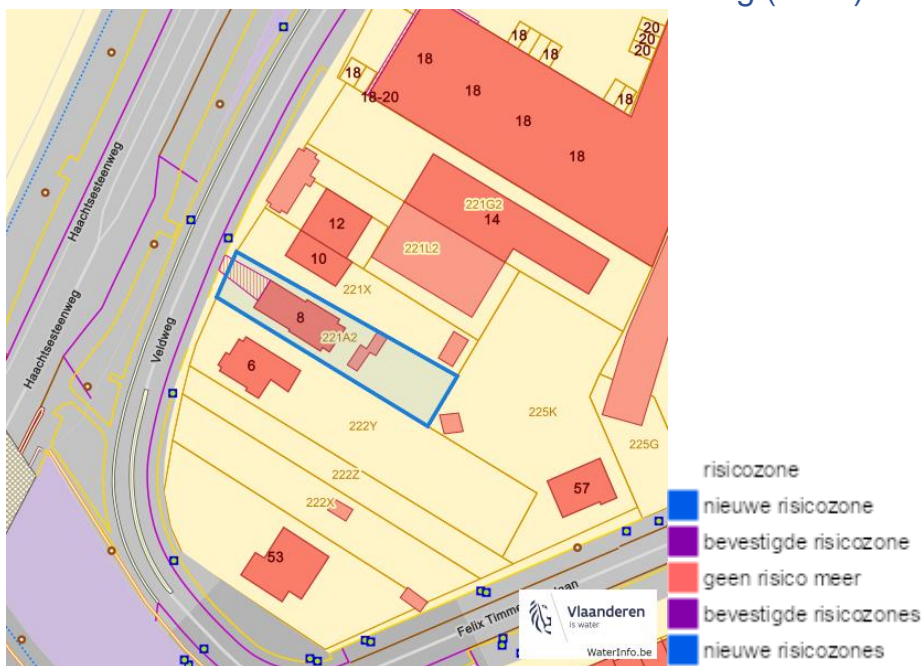
Dossier: 2024-0314/001

Veldweg 8, 1831 Diegem

Recent overstromde gebieden (2017)



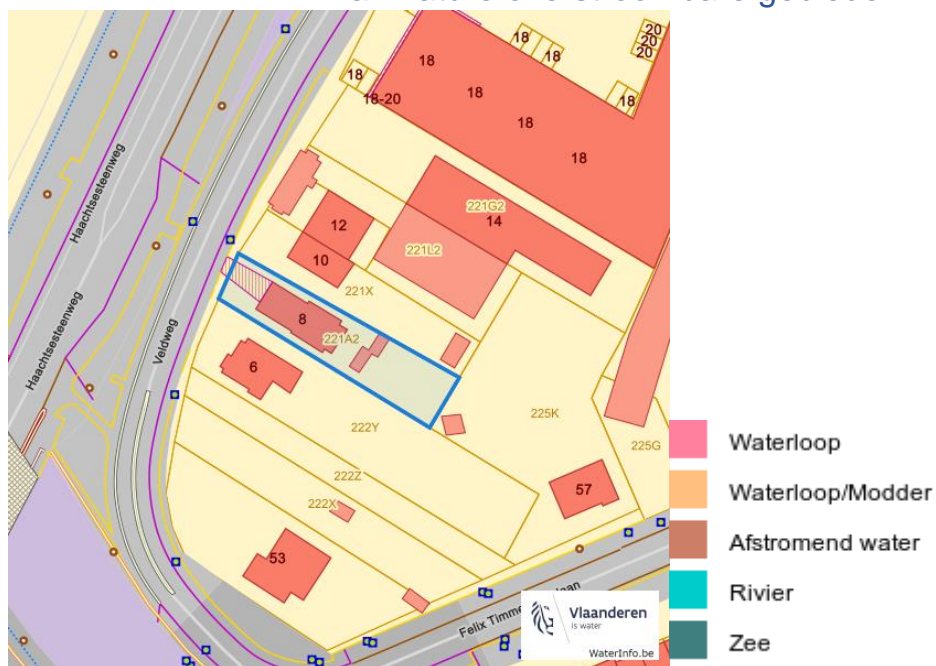
Risicozones overstrooming (2017)



Dossier: 2024-0314/001

Veldweg 8, 1831 Diegem

Van nature overstroombare gebieden



Dossier: 2024-0314/001

Natuur

Bosreferentielaag 2000



www.geopunt.be

Groenkaart Vlaanderen (2021)



www.geopunt.be

Veldweg 8, 1831 Diegem

Boskartering 1990



www.geopunt.be

Digitale boswijzer 2021



www.geopunt.be

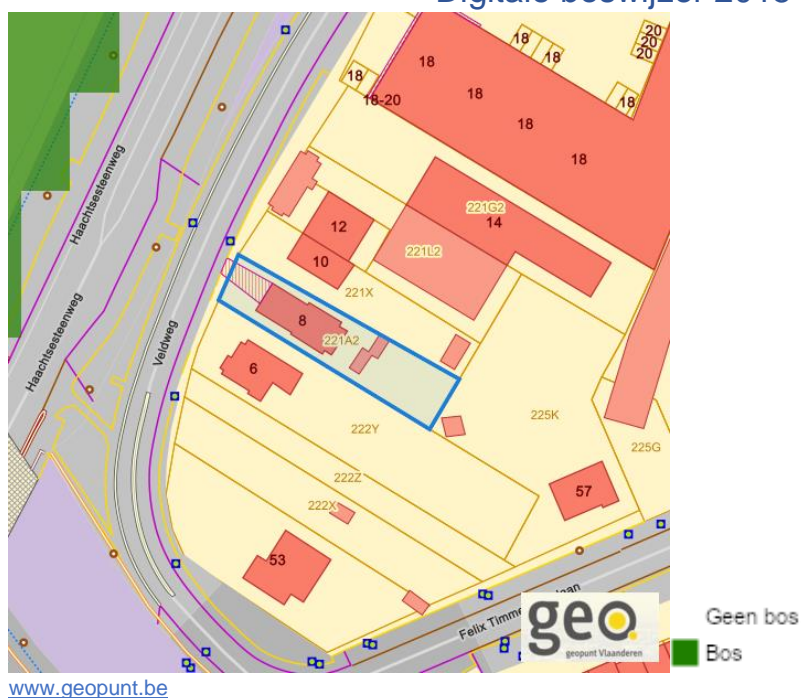
Dossier: 2024-0314/001

Veldweg 8, 1831 Diegem

Digitale boswijzer 2018



Digitale boswijzer 2015



Dossier: 2024-0314/001

Digitale boswijzer 2012

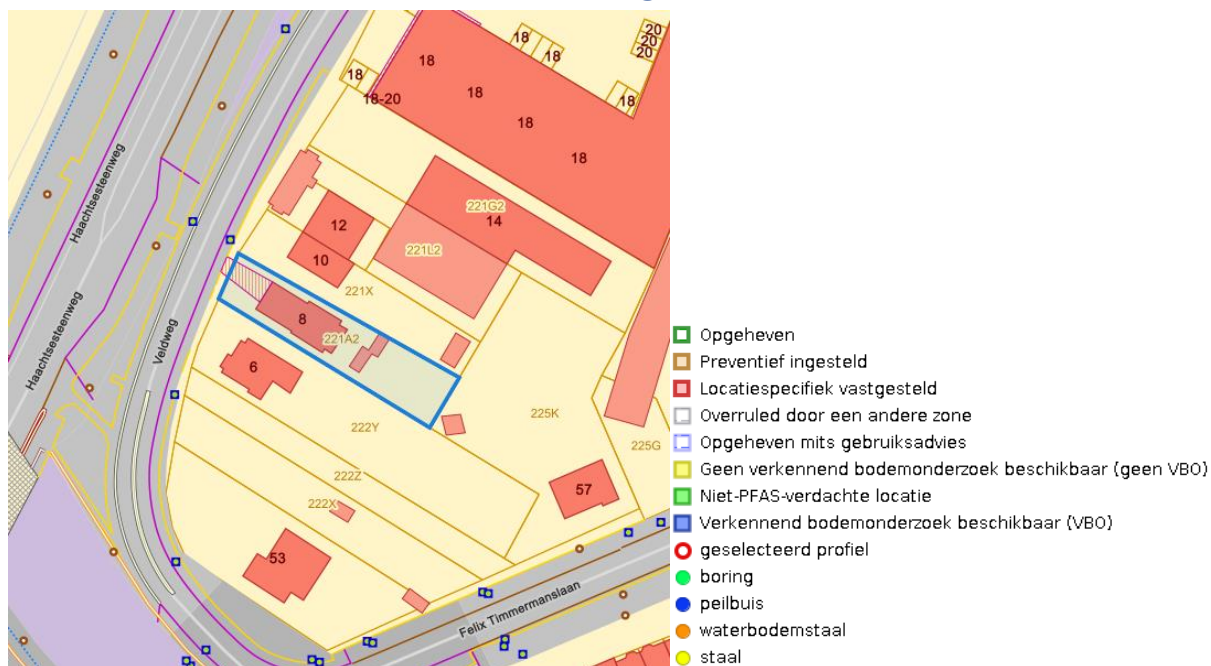


Digitale boswijzer 2009

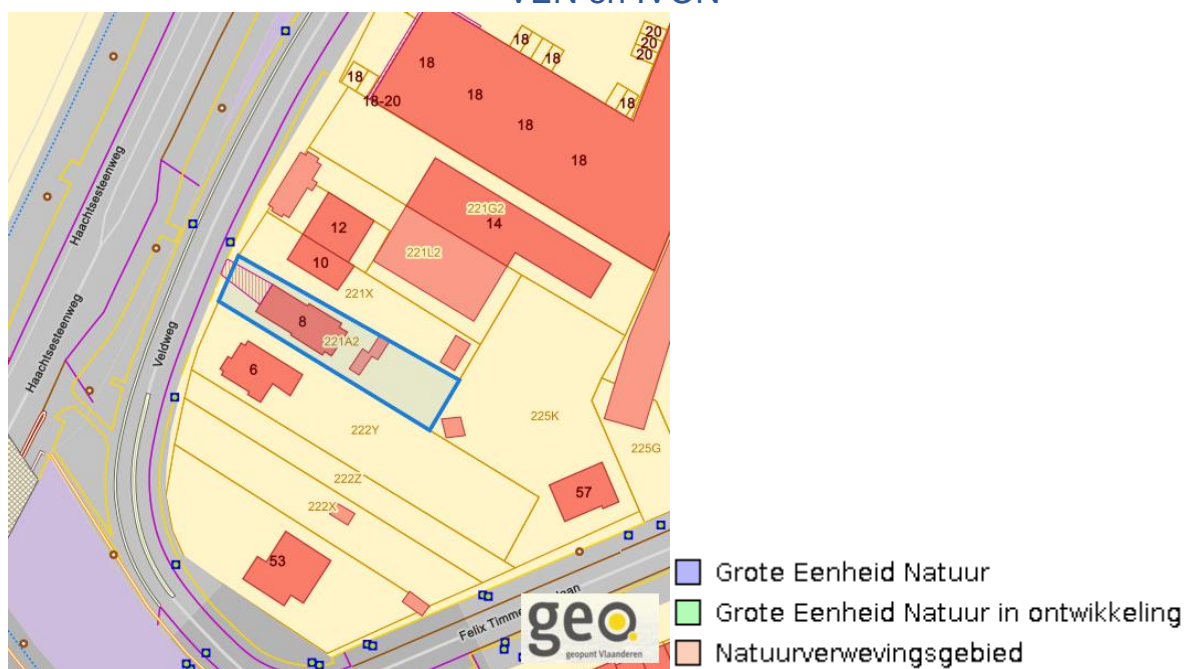


Veldweg 8, 1831 Diegem

PFAS



VEN en IVON



Dossier: 2024-0314/001

Jachtterreinen



www.geopunt.be

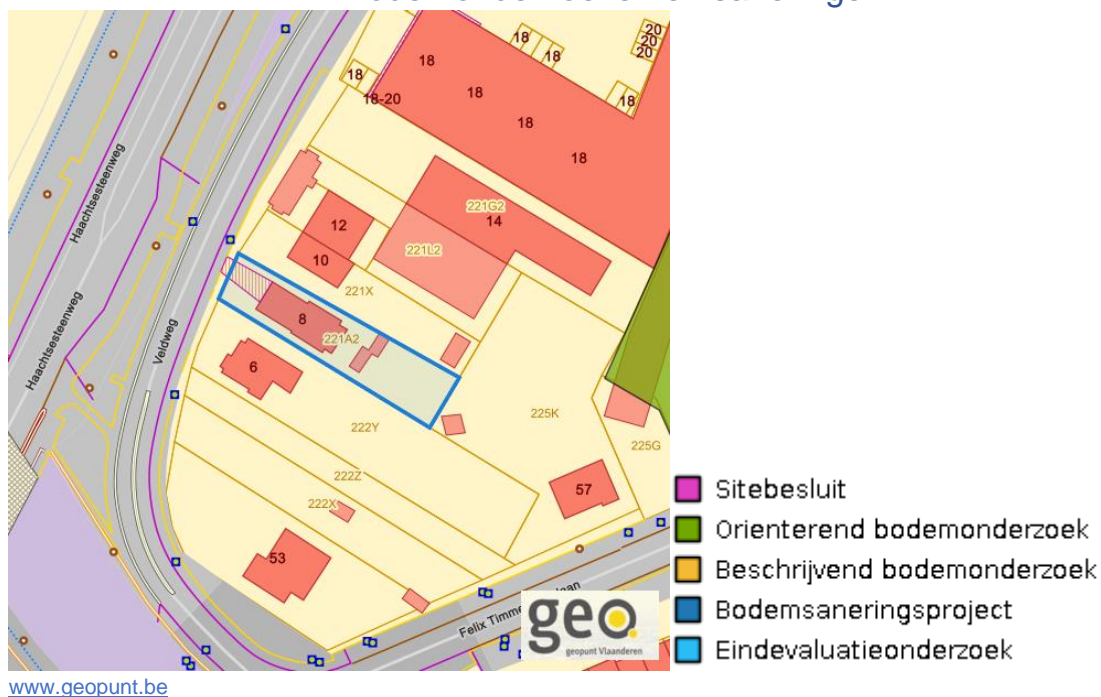
Natuurbeheerplannen



www.geopunt.be

Veldweg 8, 1831 Diegem

Bodemonderzoeken en saneringen



Dossier: 2024-0314/001

Recht van voorkoop

Vlaams voorkooprecht



www.geopunt.be

Recht van voorkoop afbakening

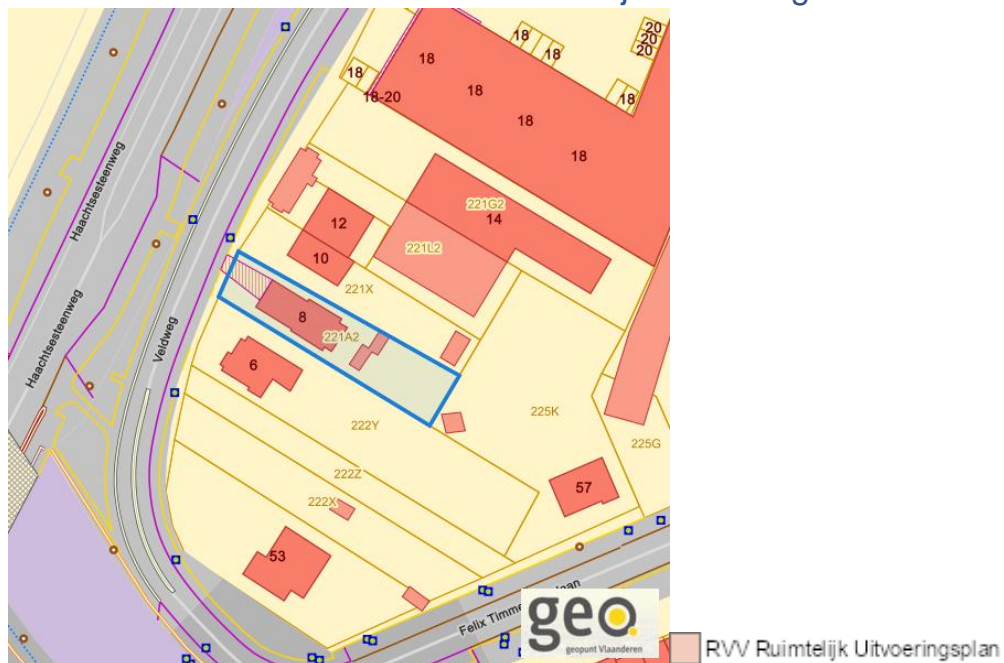


www.geopunt.be

Dossier: 2024-0314/001

Detailkaarten recht van voorkoop

Detailkaarten recht van voorkoop pagina 1

Rvv: Ruimtelijke ordening**Rvv: Vlaamse wooncode**

Dossier: 2024-0314/001

Veldweg 8, 1831 Diegem

Detailkaarten recht van voorkoop pagina 2

Rvv: Ruilverkaveling



|| R/V Ruilverkaveling uit kracht van wet
|| R/V Ruilverkaveling grote infrastructuurwerken

www.geopunt.be

Rvv: Havengebieden



☒ R/V Havengebied

www.geopunt.be

Dossier: 2024-0314/001

Veldweg 8, 1831 Diegem

Detailkaarten recht van voorkoop pagina 3

Rvv: de Vlaamse waterweg



R'W de Vlaamse Waterweg nv

www.geopunt.be

Rvv: Complexe Projecten



Complex project Projectbesluit
Complex project Voorkeursbesluit

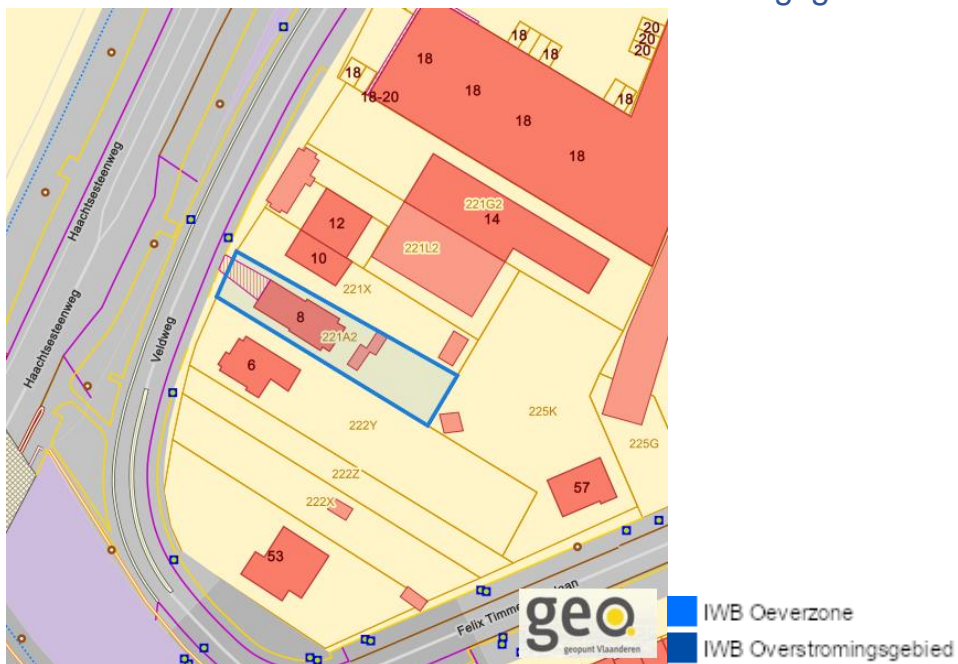
www.geopunt.be

Dossier: 2024-0314/001

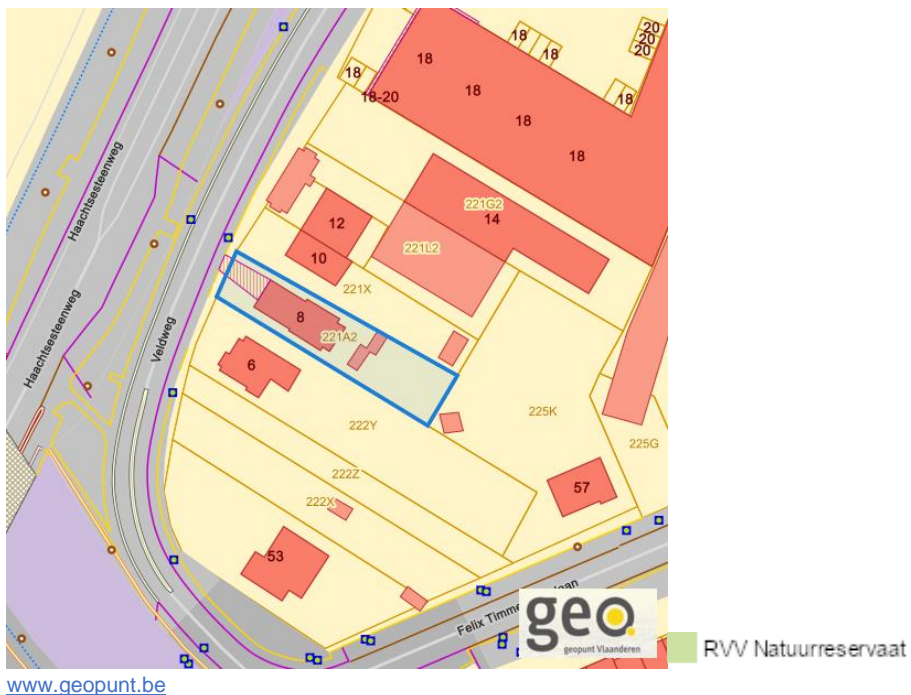
Veldweg 8, 1831 Diegem

Detailkaarten recht van voorkoop pagina 4

Rvv: Oeverzones en overstromingsgebieden



Rvv: Natuureservaten



Dossier: 2024-0314/001

Veldweg 8, 1831 Diegem

Detailkaarten recht van voorkoop pagina 5

Rvv: Landinrichtingsplan en inrichtingsnota



Rvv: Natuurinrichtingsprojecten



Dossier: 2024-0314/001

Veldweg 8, 1831 Diegem

Detailkaarten recht van voorkoop pagina 6

Rvv: Vlaams Ecologisch Network



RVV Vlaams Ecologisch Network

www.geopunt.be

Rvv: Speciale beschermingszones natuur

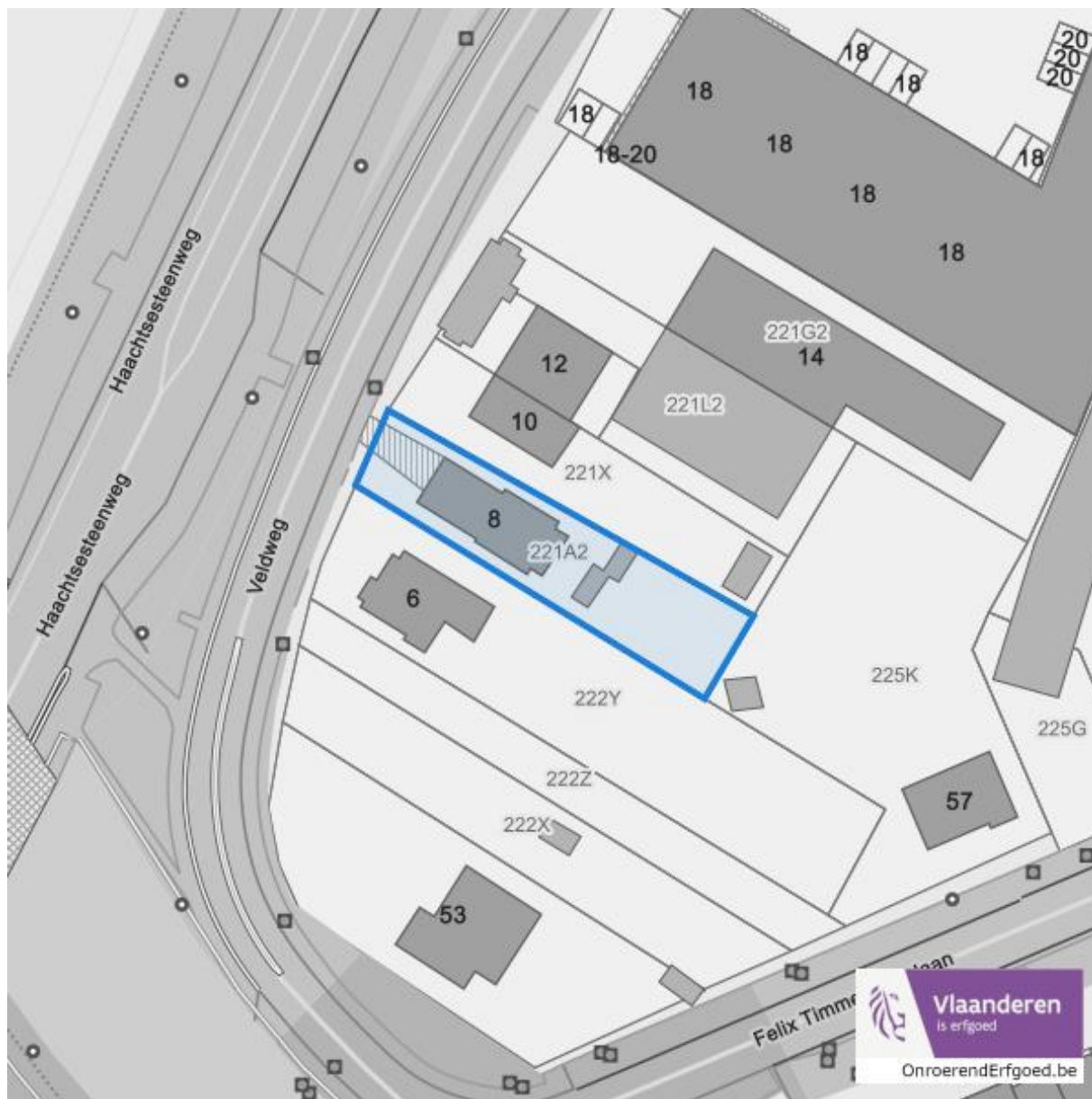


RVV Speciale beschermingszone natuur

www.geopunt.be

Dossier: 2024-0314/001

Beschermd onroerend erfgoed



Detailkaarten beschermd onroerend erfgoed

Detailkaarten beschermd onroerend erfgoed pagina 1

Beschermd archeologische sites



Beschermd cultuurhistorische landschappen

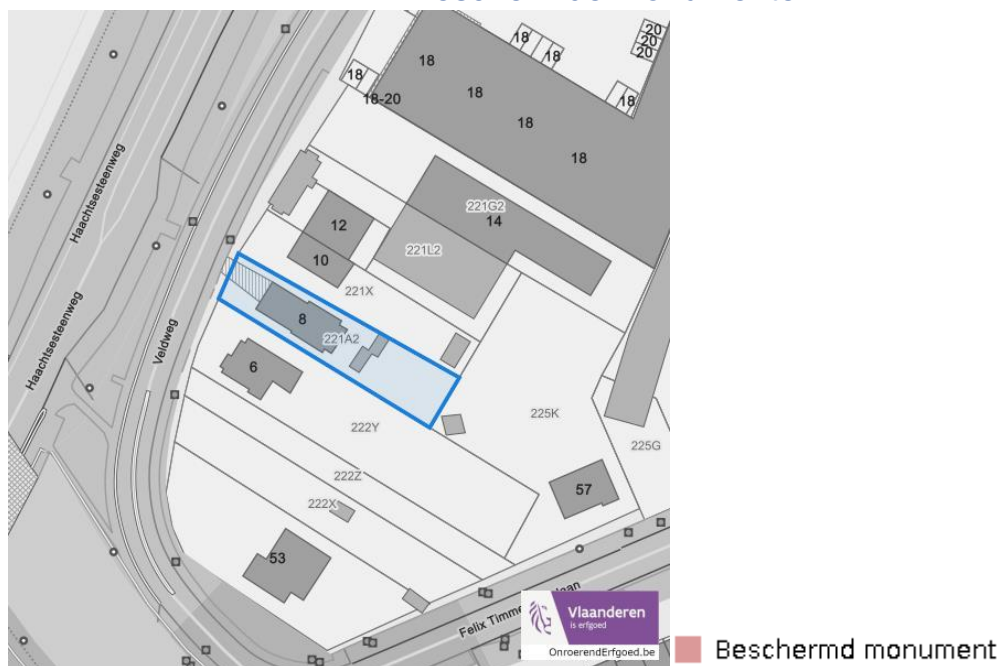


Dossier: 2024-0314/001

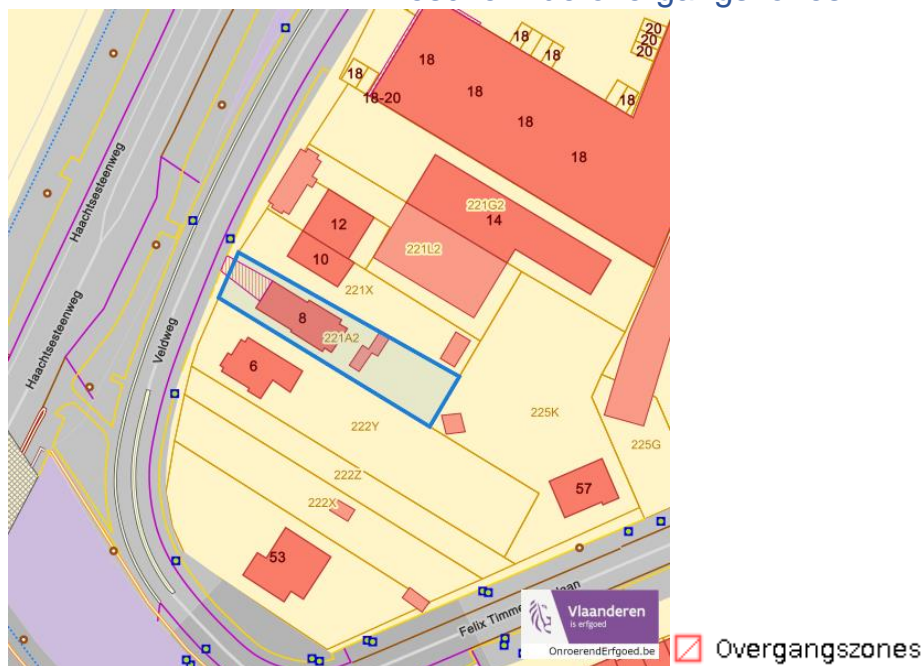
Veldweg 8, 1831 Diegem

Detailkaarten beschermd onroerend erfgoed pagina 2

Beschermd monumenten



Beschermd overgangszones



Dossier: 2024-0314/001

Veldweg 8, 1831 Diegem

Detailkaarten beschermd onroerend erfgoed pagina 3

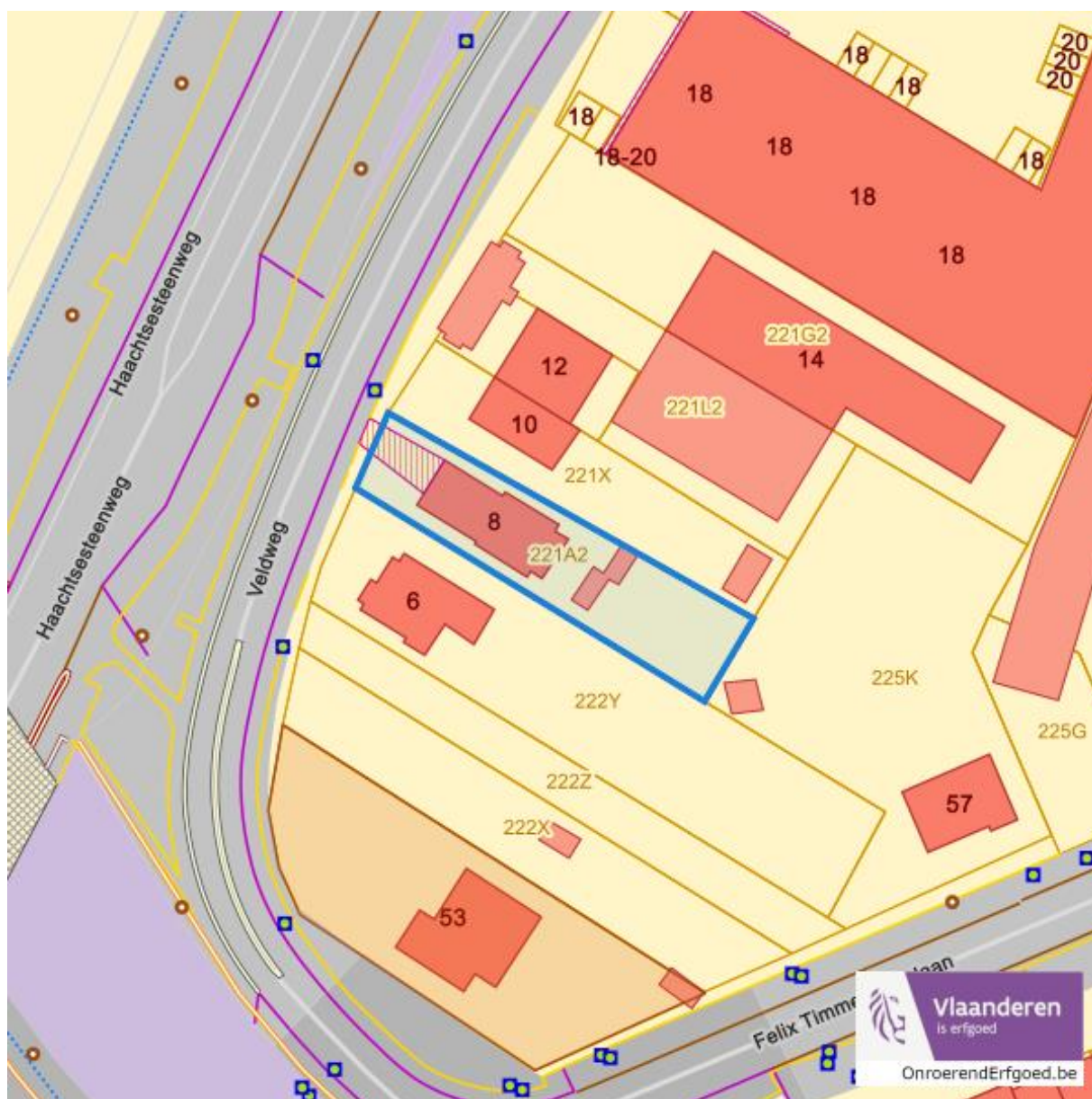
Beschermd stads en dorpsgezichten



■ Beschermd stads- en dorpsgezicht

Dossier: 2024-0314/001

Vastgestelde inventarissen



Dossier: 2024-0314/001

Detailkaarten vastgestelde inventarissen

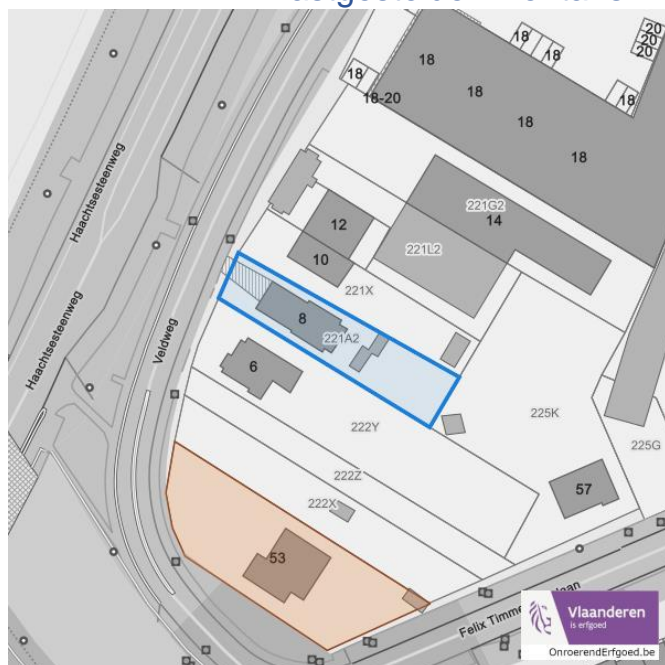
Detailkaarten vastgestelde inventaris pagina 1

Vastgestelde inventaris: Archeologische zones



Vastgestelde afgebakende archeologische zone

Vastgestelde inventaris: Bouwkundig erfgoed



Item uit de vastgestelde inventaris bouwkundig erfgoed


Dossier: 2024-0314/001

Veldweg 8, 1831 Diegem

Detailkaarten vastgestelde inventaris pagina 2


Vastgestelde inventaris: Houtige beplanting met erfgoedwaarde



 Vastgestelde inventaris houtig erfgoed

Vastgestelde inventaris: Historische tuinen en parken



 Vastgestelde inventaris park en tuin

Dossier: 2024-0314/001

Veldweg 8, 1831 Diegem

Detailkaarten vastgestelde inventaris pagina 3

Vastgestelde inventaris: Relicten landschapsatlas



Single symbol

Dossier: 2024-0314/001

Wetenschappelijke inventarissen

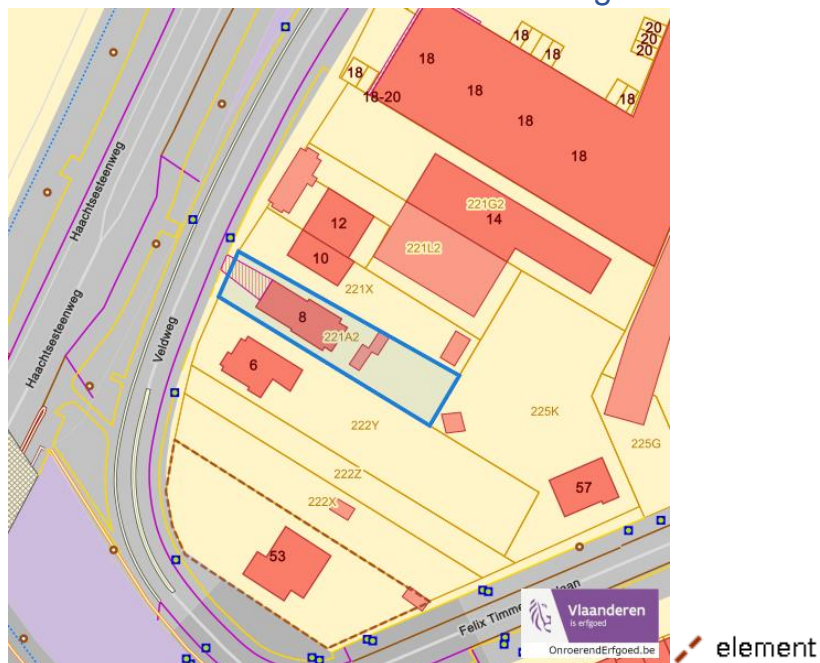


Dossier: 2024-0314/001

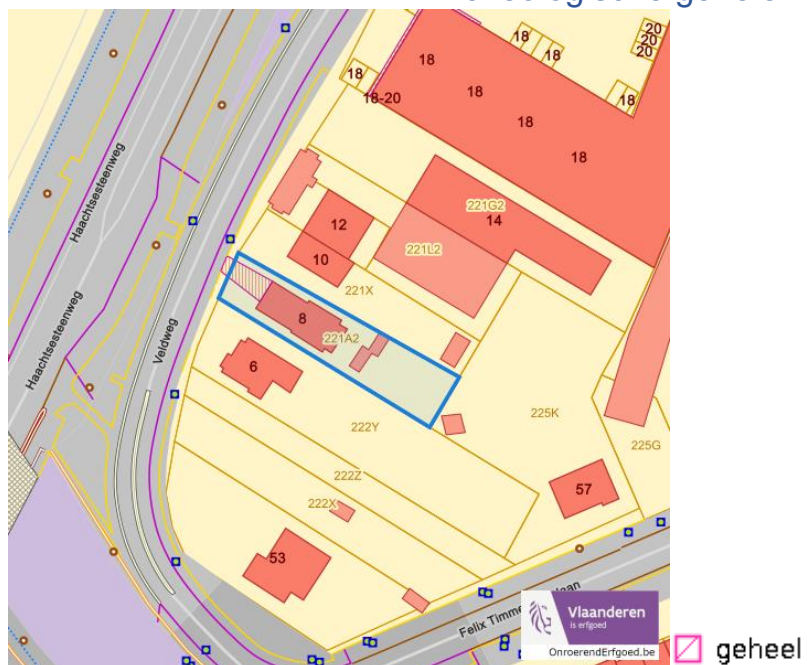
Detailkaarten wetenschappelijke inventarissen

Detailkaarten wetenschappelijke inventarissen pagina 1

Bouwkundige elementen



Archeologische gehelen



Dossier: 2024-0314/001

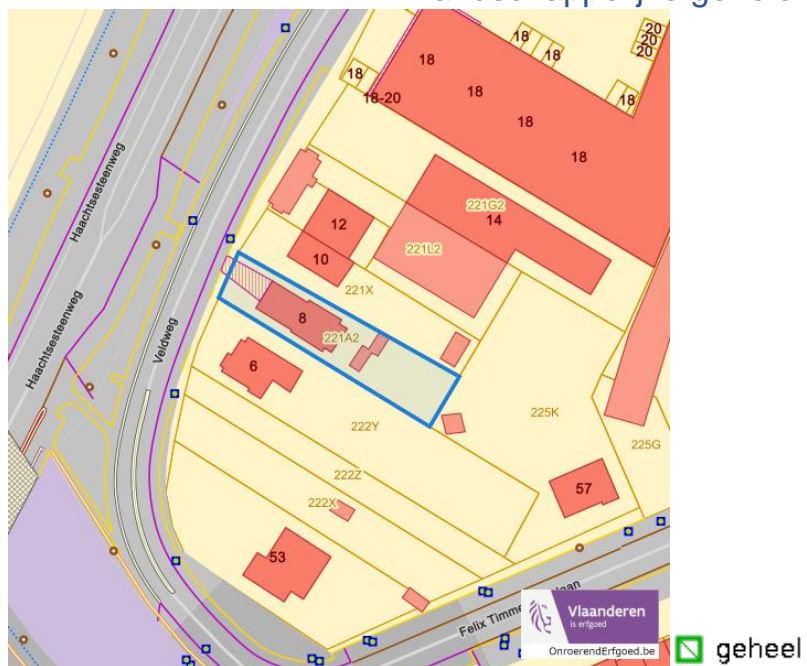
Veldweg 8, 1831 Diegem

Detailkaarten wetenschappelijke inventarissen pagina 2

Landschappelijke elementen



Landschappelijke gehelen



Dossier: 2024-0314/001

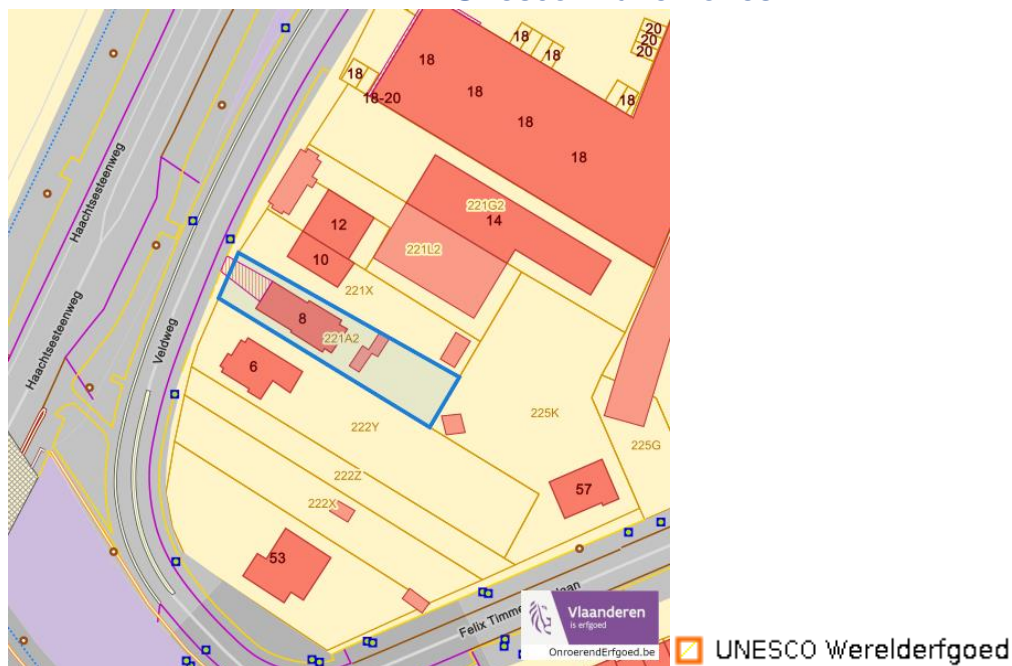
Unesco werelderfgoed



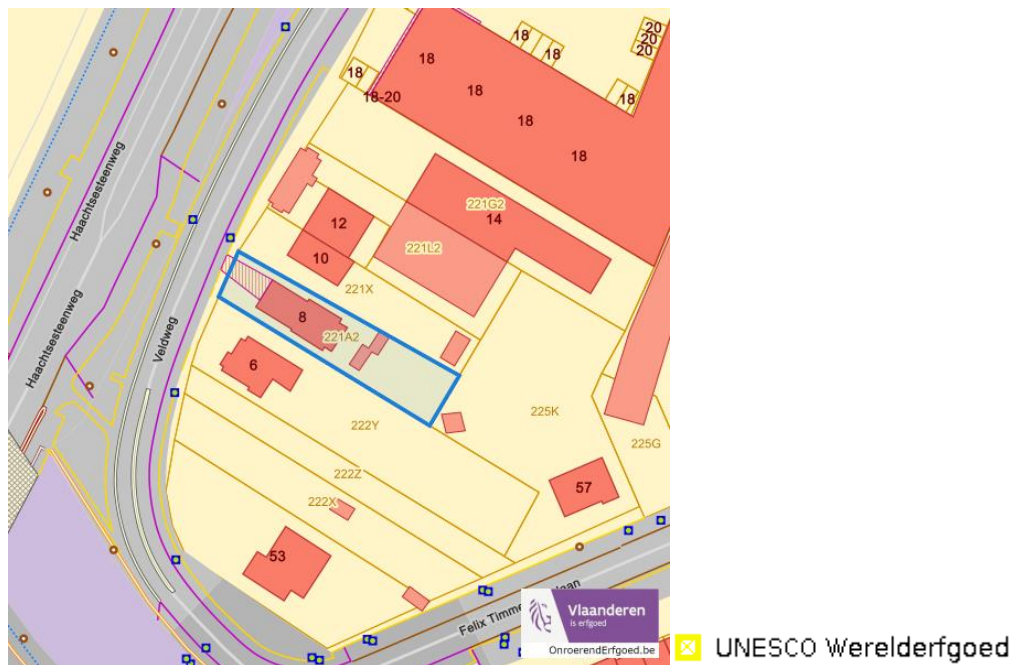
Dossier: 2024-0314/001

Detailkaarten Unesco werelderfgoed

Unesco: Bufferzones



Unesco: Kernzones



Historische kaarten

Atlas der Buurtwegen (ca 1840)

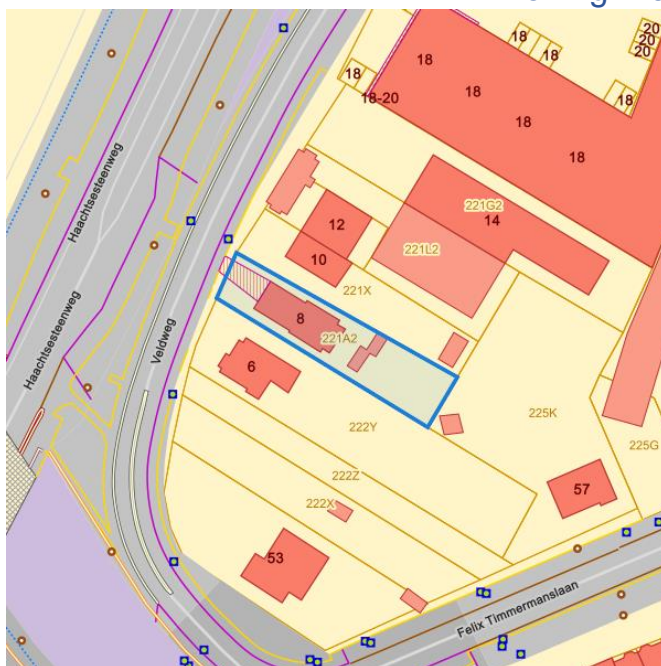


www.geopunt.be

Dossier: 2024-0314/001

Wonen

Woningkwaliteit



- Woningen met een conformiteitsattest
- Panden met een herstelvordering
- Vlaamse inventaris van ongeschikte en onbewoonbare woningen

www.geopunt.be

Conformiteitsattest gemeente beperkte duurtijd



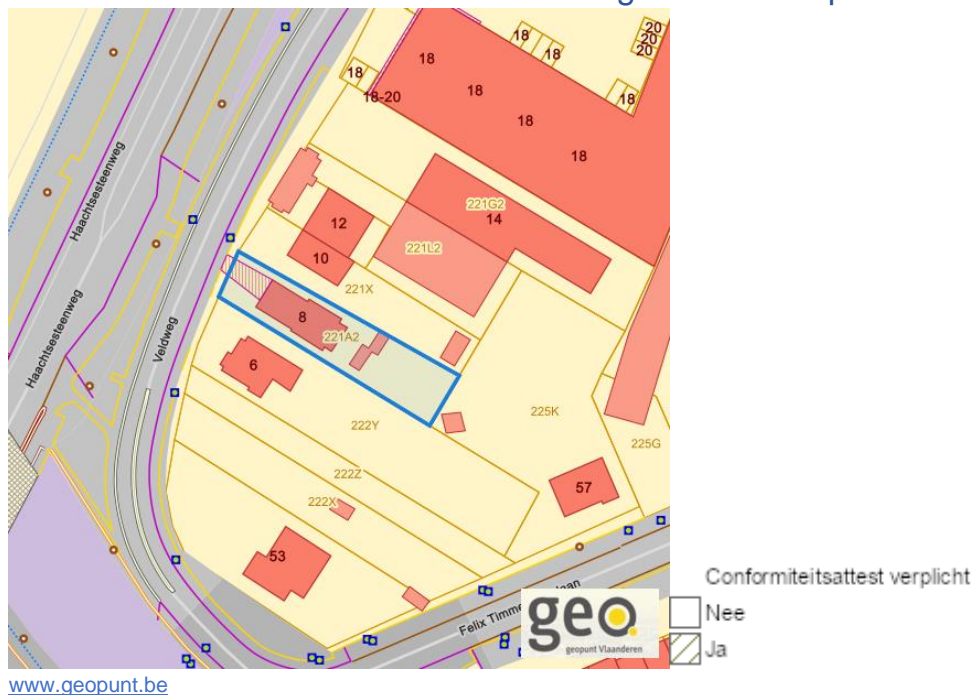
Conformiteitsattest beperkte duurtijd

- Nee
- Ja

www.geopunt.be

Veldweg 8, 1831 Diegem

Conformiteitsattest gemeente verplicht



Dossier: 2024-0314/001