

## Gegevens opvraging

Referentienummer	2a0f0983ebfeab03ca3e
Datum	29-04-2024
Perceelsnummer	13052 A 0322/00Y002
Adres / Ligging	Jaak Lemmenslaan 39, 2260 Zoerle-Parwijs

## Inhoudstafel

1. Grootschalig Referentiebestand
2. Kadaster
3. Boskartering 1990
4. Bosreferentielaag 2000
5. Digitale boswijzer Vlaanderen 2021
6. Groenkaart Vlaanderen 2018
7. Natuurbeheerplannen
8. RVV Overstromingsgebieden en oeverzones integraal Waterbeleid
9. Recht van voorkoop
10. Recht van voorkoop - afbakeningen
11. Luchtfoto Vlaanderen, meest recent - kleur
12. Woningkwaliteit - panden met een herstellvordering
13. Woningkwaliteit - Vlaamse inventaris van ongeschikte en onbewoonbare woningen
14. Woningkwaliteit - woningen met een conformiteitsattest
15. Gebieden van het VEN en het IVON
16. Watertoets - Overstromingsgevoelige gebieden vanuit de zee 2023
17. Watertoets - Overstromingsgevoelige gebieden fluviaal 2023
18. Watertoets - Overstromingsgevoelige gebieden pluviaal 2023
19. Signaalgebieden
20. Risicozones voor overstromingen
21. Recent overstroomde gebieden
22. Overstromingsgebieden en oeverzones Integraal Waterbeleid
23. Van nature overstroombare gebieden
24. Grenzen van polders
25. Grenzen van wateringen
26. Grondwaterwingebieden en beschermingszones
27. PFAS
28. Jachtterreinen
29. Bodemonderzoeken en sanering (OVAM)
30. Gewestplan
31. Ruimtelijk uitvoeringsplan
32. Beschermd Onroerend Erfgoed
33. Vastgestelde Inventarissen
34. Unesco Werelderfgoed
35. Plannen
36. Gebieden geen archeologie
37. Wetenschappelijke inventarissen
38. Erfgoedlandschappen
39. Atlas der Buurtwegen

Legende : resultaat in perceel | geen resultaat in perceel



Bronnen  
Auteursrecht informatie: Vlaanderen  
WMS GPRS



BROMIER  
© 129 042624: General Administration of the Patrimonial Documentation  
[WMS Cadastral Layers](#)



- Looftout
- Gemengd loofhout (20 - 50% bijmenging naaldhout)
- Gemengd naaldhout (20 - 50% bijmenging loofhout)
- Naaldhout
- Heide
- Te herbebossen oppervlakte
- Niet beboste oppervlakte van het bosdomein
- Vijvers binnen het bosdomein



BRONNEN  
 AgriStatie voor Natuur en Bos  
[WMS Boskartering 1990](#)



BRONNEN  
Agriplan voor Natuur en Bos  
M&S Adviesbureau voor Natuur en Bos  
M&S Bosreentelbaar 2000



- Loofhout
- Gemengd loofhout (20 - 50% bijmenging naaldbout)
- Gemengd naaldbout (20 - 50% bijmenging loofhout)
- Naaldbout
- Heide
- Te herbosson openvakte
- Niet beboste openvakte van het bosdomein
- Vijvers binnen het bosdomein



BRONNEN  
Agentschap voor Natuur en Bos  
MIS: Monitorings voor Bos en Bos

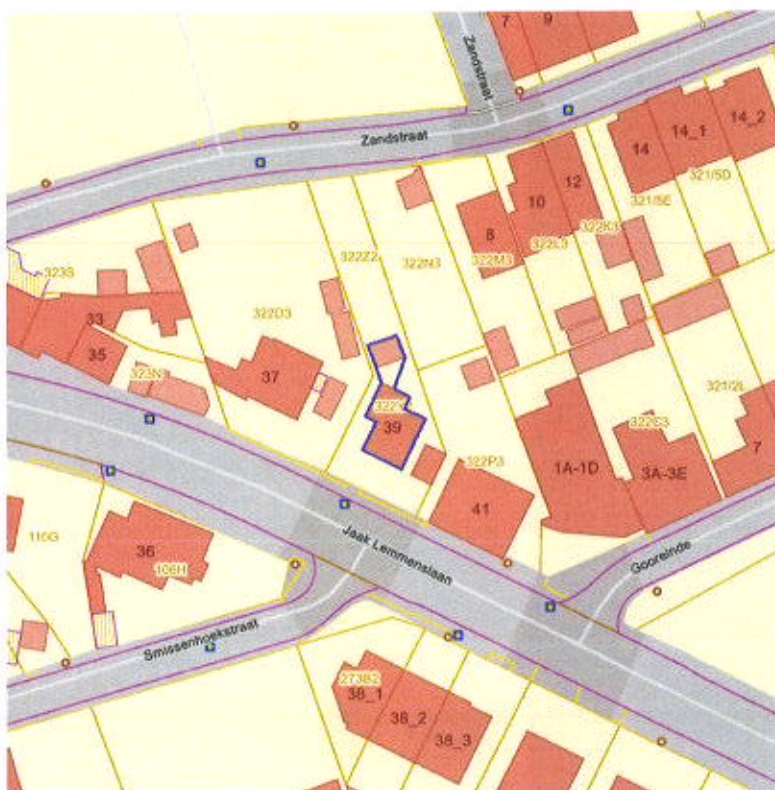


BRONNEN  
Agentschap voor Natuur en Bos  
MIS: Monitoring voor Natuur en Bos



- Geen classificatie
- Hoog groen
- Laag groen
- Landbouw
- Niet groen





- Erfgoedbeheerplan
- Natuurbeheerplan Type 1
- Natuurbeheerplan Type 2
- Natuurbeheerplan Type 3
- Natuurbeheerplan Type 4
- Andere beheerplannen
- Harmonisch Park- en Groenbeheerplan
- Beperkt Bosbeheerplan
- Uitgebreid Bosbeheerplan
- Beheerplan Militair domein
- Vlaams Natuurreservaat
- Erkend Natuurreservaat
- Aangewezen Bosreservaat
- Erkend Bosreservaat



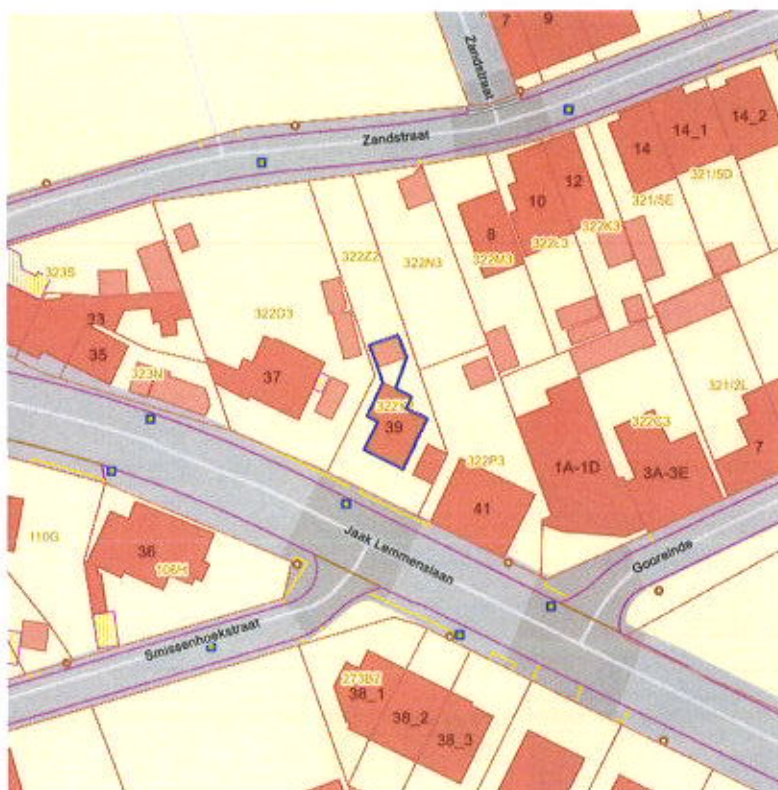
BREDANEN  
 Agentschap voor Natuur en Bos  
[WFS Meccator Publica Vlaag Service](#)  
[WFS Meccator Publica Doreland Service](#)





RVV Overstromingsgebieden en overzones Integraal Waterbeleid





Sinds 1 oktober 2012 is het Harmoniseringsdecreet in werking en moeten aanbiedingen en uitoefeningen via het e-voorkooploket van de VLM verlopen.

**Belangrijk:** De rangschikking van de begunstigen die een identieke volgorde hebben in onderstaande lijst is willekeurig en doet geen uitspraak over de volgorde van uitoefenen.

**Geen recht van voorkoop van toepassing op 29-04-2024 op het perceel 13052A0322/00Y002.**

**BRONNEN**

Aanvraag van Geometrische Informatie Vlaanderen  
[Geometrische Informatie Vlaanderen voorkeepsrecht](#)



- RVV Ruimtelijk Uitvoeringsplan
- RVV Vlaams Ecologisch Netwerk
- Natuurinrichtingsproject
- RVV Havengebied
- RVV Natuurreservaat
- RVV de Vlaamse Waterweg nv
- RVV Bijzondere gebieden Vlaamse Wooncode
- RVV Landinrichtingsplan en inrichtingsnota
- RVV Ruilverkaveling uit kracht van wet
- RVV Ruilverkaveling grote infrastructuurwerken



**BRONNEN**  
 Agentschap voor Natuur en Bos, De Vlaamse Waterweg NV, Agentschap Informatica Vlaanderen, Vlaamse Landmaatschappij, Gemeentelijk Huurbedrijf Antwerpen  
[WMS RVV Afbakeningen](#)  
[WVS Gebieden met recht van voorkoop](#)



BRONNEN  
Agentschap Digitaal Vlaanderen  
[WMS Geografische gegevens, m346msc346a\\_wm346msc346a\\_kleur\\_meest\\_recent\\_vlaanderen](#)





BRONNEN  
Wonen Vianen  
[Panden met een herstellvordering via PGL-service](#)



**BRONNEN**  
Wonen Vlaanderen  
[Vlaamse inventaris van ongeschikte en onbewoonbare woningen via POI-service Datasat](#)



geo  
Geografisch Instituut

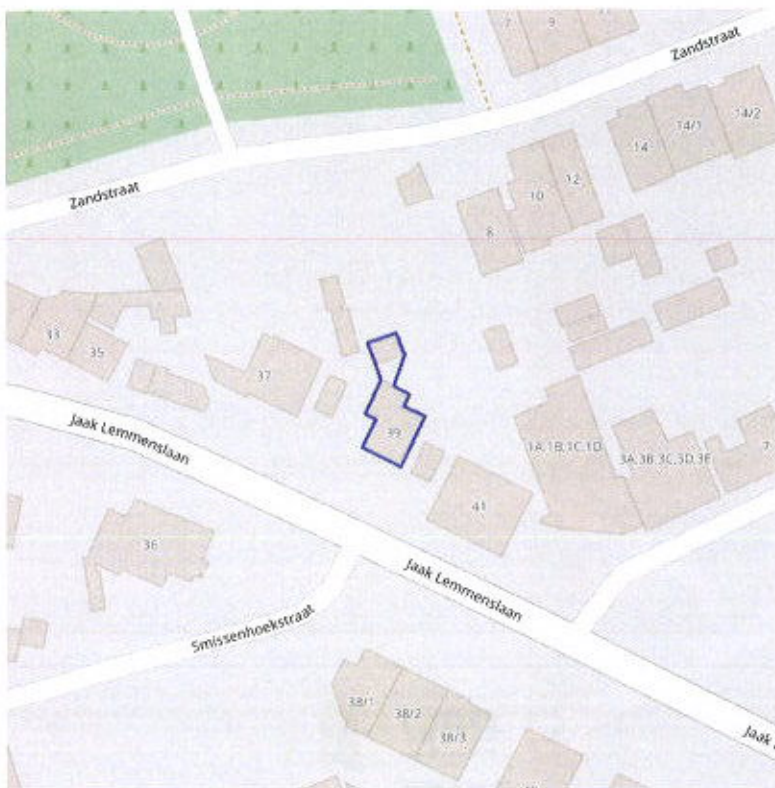


[klik naar de kaart](#)

BRONNEN

Wonen Vlaanderen

[Woningen met een conformiteitsattest via PDService Datasol](#)



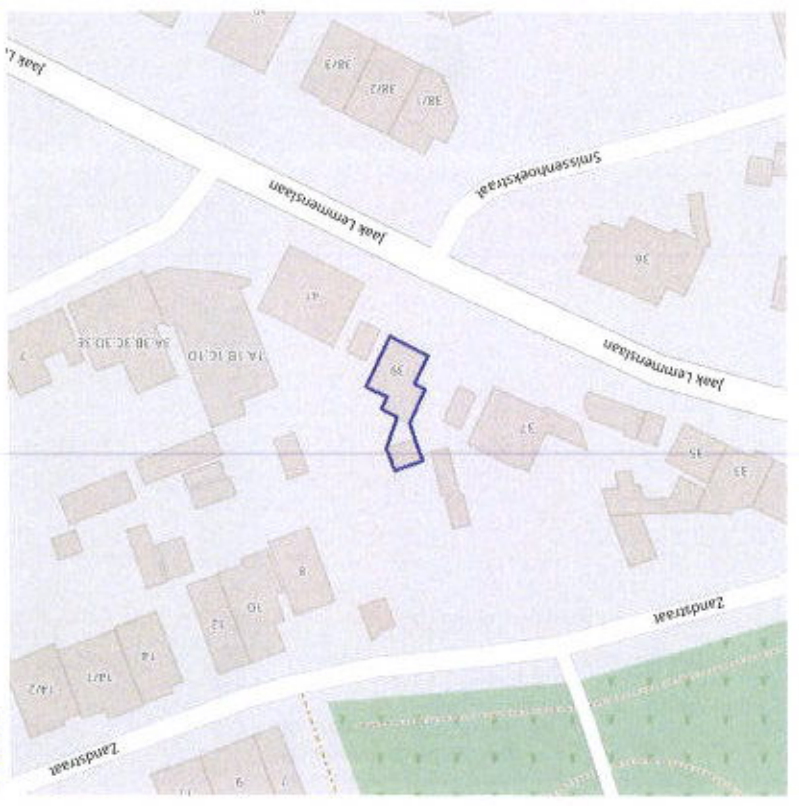
- Grote Eenheid Natuur
- Grote Eenheid Natuur in ontwikkeling
- Natuurverwervingsgebied



BRONNEN  
[Aerial foto van Natuur en Bos - OpenStreetMap](#)  
[WFS Mercator Publica View Service](#)  
[WFS Mercator Publica Download Service](#)



BRONNEN  
Kaart: Gemeentelijke Openbare  
VWS overstromingsgevoelige gebieden vanuit de zee



- Kleine kans op overstromingen onder klimaatverandering
- Kleine kans op overstromingen
- Middels grote kans op overstromingen

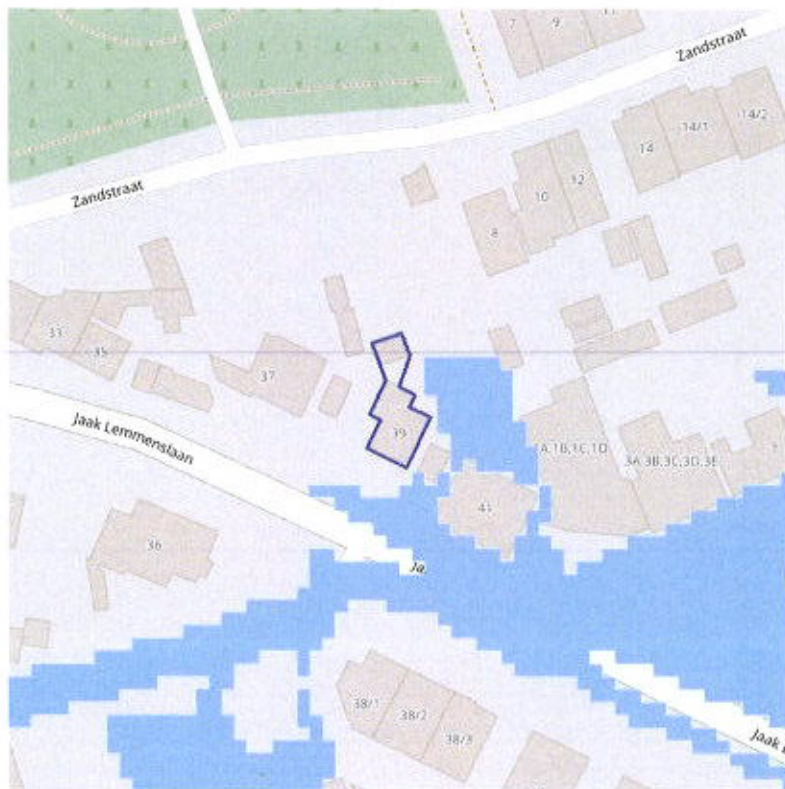




- Kleine kans op overstromingen onder klimaatverandering
- Kleine kans op overstromingen
- Middelgrote kans op overstromingen



**Bronnen**  
Visuele Milieuschieding, OpenStreetMap  
[WMS overstromingsgevoelige gebieden fluviaal](#)



- Kleine kans op overstromingen onder klimaatverandering
- Kleine kans op overstromingen
- Middelgrote kans op overstromingen

geo  
Geografisch Instituut  
Kijk naar de kaart

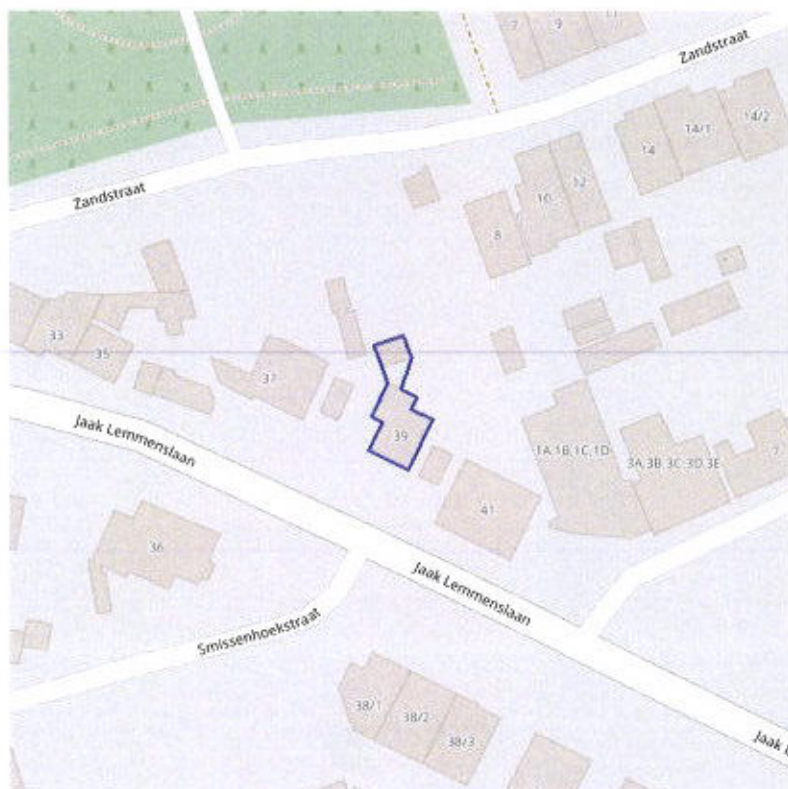


BRONNEN  
Uitsluitend Milieumetrisieppa, OpenStreefplan  
[WMS overstromingsgevoelige gebieden pluviaal](#)



BRONNEN  
Viaan de MfM, maastricht.nlpj, OpenStreetMap,  
[WMS Signaalgebieden](#)



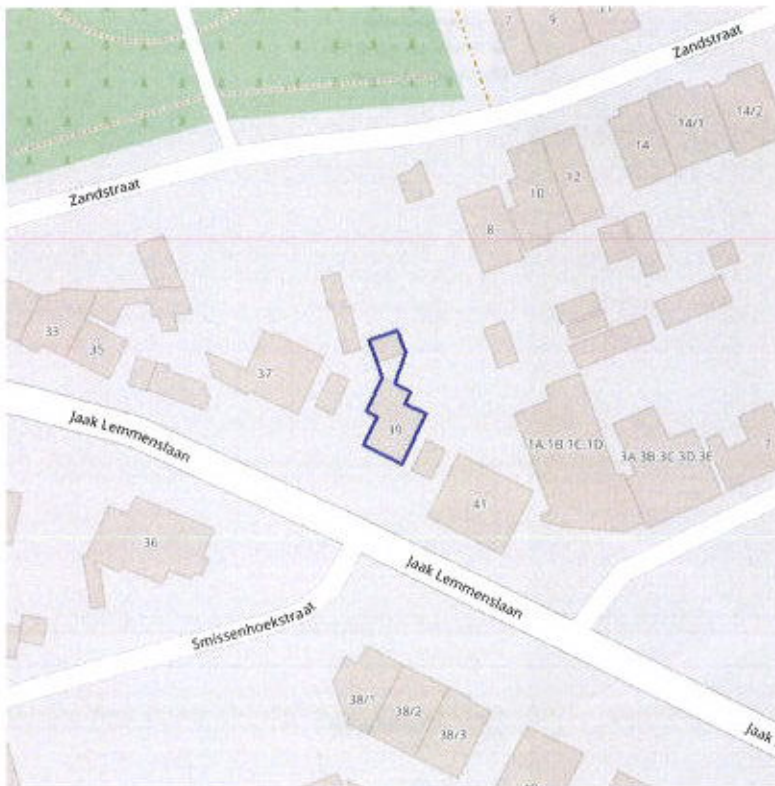


- Geen risico meer
- Bevestigde risicozones
- Nieuwe risicozones



**BRONNEN**

Departement Mobiliteit en Openbare Werken, afdeling Waterbouwkundig Laboratorium en Vlaamse Milieumaatregelen - afdeling Operationeel Waterbeheer - OpenStroomMap  
[WMS risicozones overstromingen 2017](#)



**BRONNEN**  
Vlaamse Milieuzetelgroep - OpenSteedMap  
[WMS Vlaamse Milieuzetelgroep](#)  
[WFS Recent overstroomde gebieden](#)



Overstromingsgebieden en oeverzones

geo  
Geometrische Omgeving



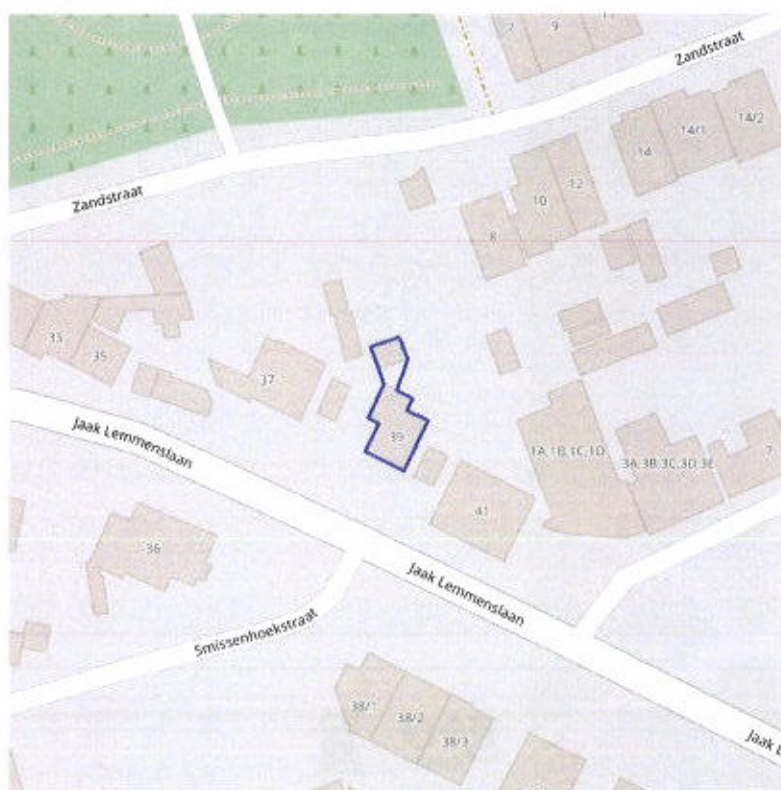
[klik naar geo-portal](#)

**BRONNEN**

Vlaamse Milieumaatregelen - afdeling Operationeel Waterbeleid, Openbaar Map

[WMS Vlaamse Milieumaatregelen](#)

[WFS Overstromingsgebieden en oeverzones](#)



- Waterloop
- Waterloop / Modder
- Afstromend water
- Rivier
- Zee



**Van nature overstroombare gebieden**

<b>Object identificator</b>	34288
<b>Identificator verschijningsstoestand van exemplaar</b>	34288
<b>Oorzaak van de (historische) overstromingen</b>	Q
<b>Omschrijving oorzaak van de (historische) overstromingen</b>	Van natuure niet overstroombaar
<b>Herkomst</b>	Expertise/interpretatie (code M)
<b>Datum opname in NOG-bestand of laatste correctie</b>	05/12/2000
<b>Naam van het primair hydrografisch bekken</b>	Netebekken
<b>Stroomgebied van het primair hydrografisch bekken</b>	Schelde

**BRONNEN**  
 Vlaamse Milieumiddelings- en milieugegevensdienst Waterbeheer, OpenStroomNet  
[WMS Vlaamse Milieumaatschappij](#)  
[WFS Van nature overstroombare gebieden](#)





**BRONNEN**  
Wissens Milieumatrixrapport - afdeling Operationeel Waterbeheer, OpenStroomApp  
[WMS Vlaamse Milieumaatschappij](#)  
[WFS Grenzen van Polders Webservice](#)



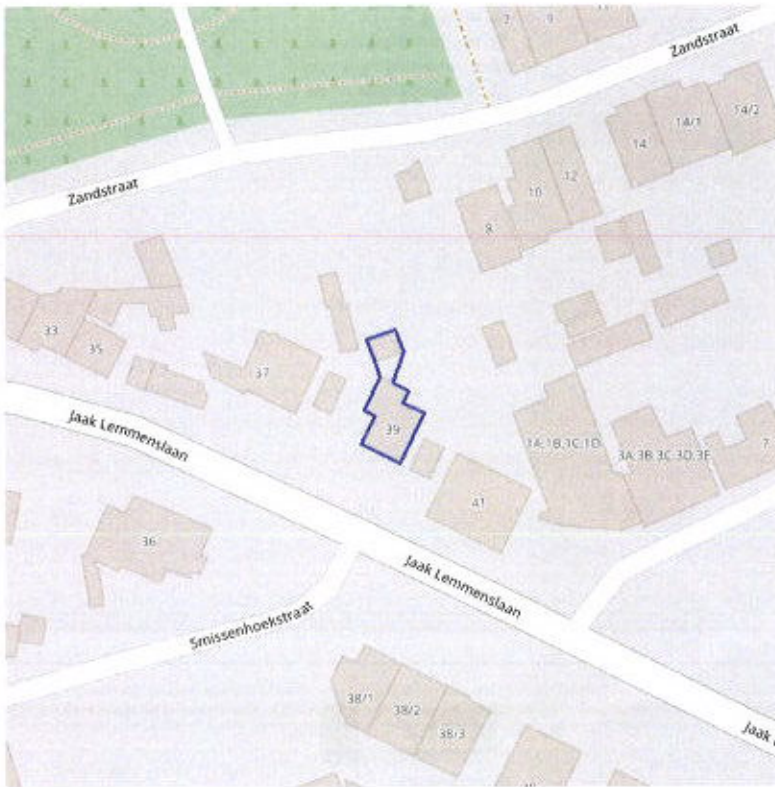
**BRONNEN**  
Visuueel Meetmateriaal 2004 - Meting Operationeel Waterbeheer, OpenStreefMap  
[WMS Visueel Meetmateriaal 2004](#)  
[WFS Grenzen van wateringen](#)



- Winning
- Beschermingszone type I
- Beschermingszone type II
- Beschermingszone type III



BRONNEN  
 Vlaamse overheid - Vlaamse Milieumaatschappij - Afdeling Operationeel Verkeerbeheer  
[WFS Grondwaterwingebieden en beschermingszones](#)  
[WFS Grondwaterwingebieden en beschermingszones](#)



**Actuele no regret zones (PFAS)**

- Opgeheven
- Preventief ingesteld
- Locatiespecifiek vastgesteld

**Middelpunten no regret zones (PFAS)**

- Geselecteerd profiel

**Profielen (PFAS)**

- Boring
- Peilbuis
- Waterbodemstaal
- Staal

**Inventaris brandweer(oefen)terreinen en incidenten (PFAS)**

- Geen verkennend bodemonderzoek beschikbaar (geen VBO)
- Niet-PFAS-verdachte locatie
- Verkennend bodemonderzoek beschikbaar (VBO)



Databank  
Ondergrond  
Vlaanderen

[klik naar PFAS-tekstversie](#)

**BRONNEN**

Olefin-biore Midanise Afschaffingsmaatschappij (OFAA), Agentie van Zorg en Gezondheid

[Actuele no regret zones \(PFAS\)](#)

[Middelpunten no regret zones \(PFAS\)](#)

[Profielen \(PFAS\)](#)

[Inventaris brandweer\(oefen\)terreinen en incidenten \(PFAS\)](#)



BHGNEN  
Afdeling Bouw en Milieu

MIS.Arch



MIS.Arch  
Afdeling Bouw en Milieu  
geo




Jachtterreinen



- Sitebesluit
- Oriënterend bodemonderzoek
- Beschrijvend bodemonderzoek
- Bodemsaneringsproject
- Eindevaluatieonderzoek
- Evaluatierapport schadegeval
- Vaststelling schadegeval
- Melding schadegeval
- Melding bodemverontreiniging

**BRONNEN**

Openbare Afvalstoffenmaatschappij voor het Vlaamse Gewest  
[WMS Mercator Publicke View Service](#)  
[WFS Mercator Publicke Download Service](#)



0100	- Woongebieden
0105	- Woonuitbreidingsgebieden
0200	- gebieden voor gemeenschapsvoorziening en openbaar nut
0400	- Recreatiegebieden
0401	- Gebieden voor dagrecreatie
0402	- Gebieden voor verblijfsrecreatie
0410	- Gebieden voor toeristische recreatieparken (TRP)
0500	- Parkgebieden
0600	- Bufferzones
0700	- Groengebieden
0701	- Natuurgebieden
0702	- Natuurgebieden met wetenschappelijke waarde of natuurreservaten
0800	- Bosgebieden
0900	- Agrarische gebieden
0901	- Landschappelijk waardevolle agrarische gebieden
1000	- Industriegebieden
1100	- Ambachtelijke bedrijven en KMO's
1700	- Landelijke gebieden

geo  
Geografische Informatie



[klik.naviga.geo.vlaanderen](http://klik.naviga.geo.vlaanderen)

## Gewestplan

Identificator	I4717e49-e755-422e-9f9c-001bc17e463a
Dossier type	GWP
Unieke identificatienummer	GWP_02000_222_00017_00001
Naam	origineel gewestplan Herentals - Mol
Fase	BG ; Besluit tot goedkeuring
Deelgebiednummer	17
Identificatienummer van de objectgerichte voorschrifttekst	GWP_02000_222_00017_00001_00_0100
Naam van het stedenbouwkundig voorschrift	woongebieden
Identificatienummer van de objectgerichte voorschrifttekst	<a href="https://download.dsi.omgeving.vlaanderen.be/be.vl.omg.dsi.stukonderdeel.GWP_02000_222_00017_00001_BG_1.Dossierstuk.SV.1#page=1">https://download.dsi.omgeving.vlaanderen.be/be.vl.omg.dsi.stukonderdeel.GWP_02000_222_00017_00001_BG_1.Dossierstuk.SV.1#page=1</a>
Fichelink	<a href="https://dsi.omgeving.vlaanderen.be/fiche-detail/9e8c9cf2-205a-4fc7-9761-e20f6c1fbde3">https://dsi.omgeving.vlaanderen.be/fiche-detail/9e8c9cf2-205a-4fc7-9761-e20f6c1fbde3</a>
De categorie van gebiedsaanduiding	WON
Legende	0100
Ondergrond	TOPO
Datum van opmaak van de ondergrond	01/01/1971
Fasedatum	28/07/1978
Datum van verschijning in Belgisch Staatsblad	20/09/1978

BRONNEN  
 Vlaamse Overheid, Departement Omgeving, Vlaamse Planbureau voor Omgeving  
[WMS Marcator Publieke View Service](https://wms.marcator.be/)  
[WMS Marcator Publieke Download Service](https://wms.marcator.be/)

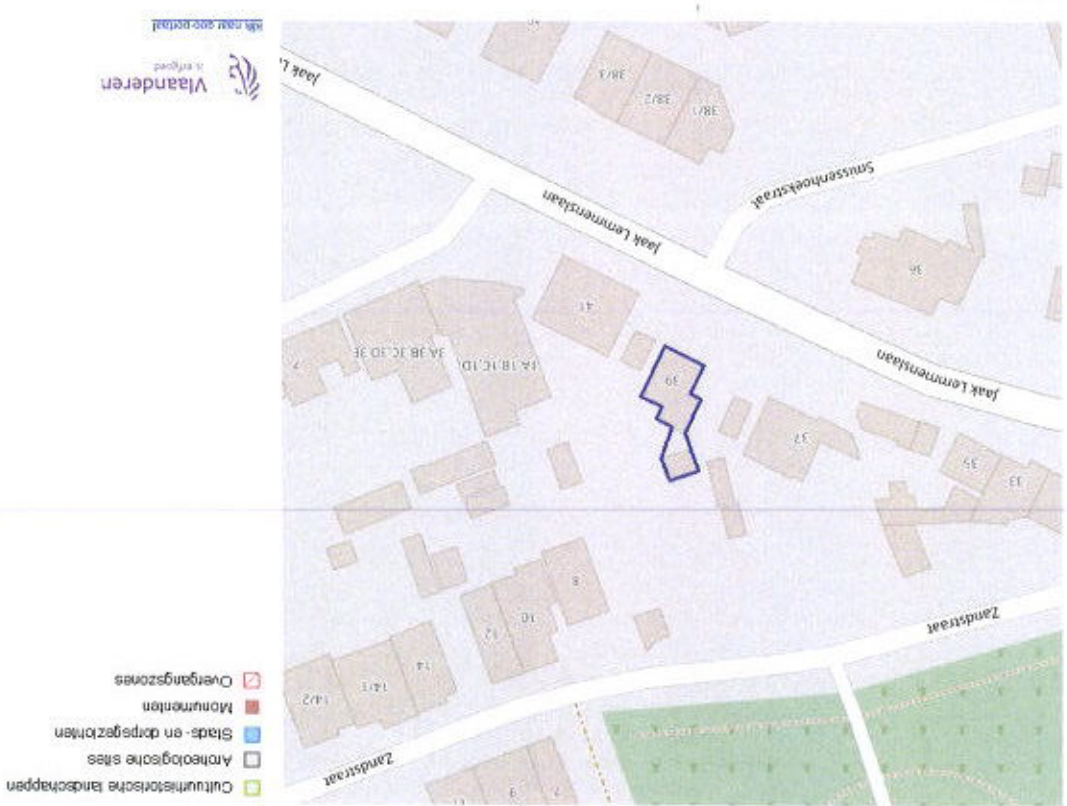




BRONNEN  
Vlaamse Overheid, Departement Omgeving, Vlaams Planbureau voor Omgeving  
[WMS Mercator Publics View Service](#)  
[WFS Mercator Publics Download Service](#)



BRONNEN  
 OpenStreektijd - Vlaamse Overheid - Agentschap Onroerend Erfgoed (toegankelijk voor iedereen)  
 Vlaas Architectuur Inventaris Erfgoed Vlaas Architectuur Inventaris Erfgoed  
 Vlaas Architectuur Inventaris Erfgoed Vlaas Architectuur Inventaris Erfgoed



Vlaanderen  
 is erford  
 Vlaanderen

Cultuurhistorische landschappen / archeologische sites / stads- en dorpsgezichten / monumenten en overgangszones



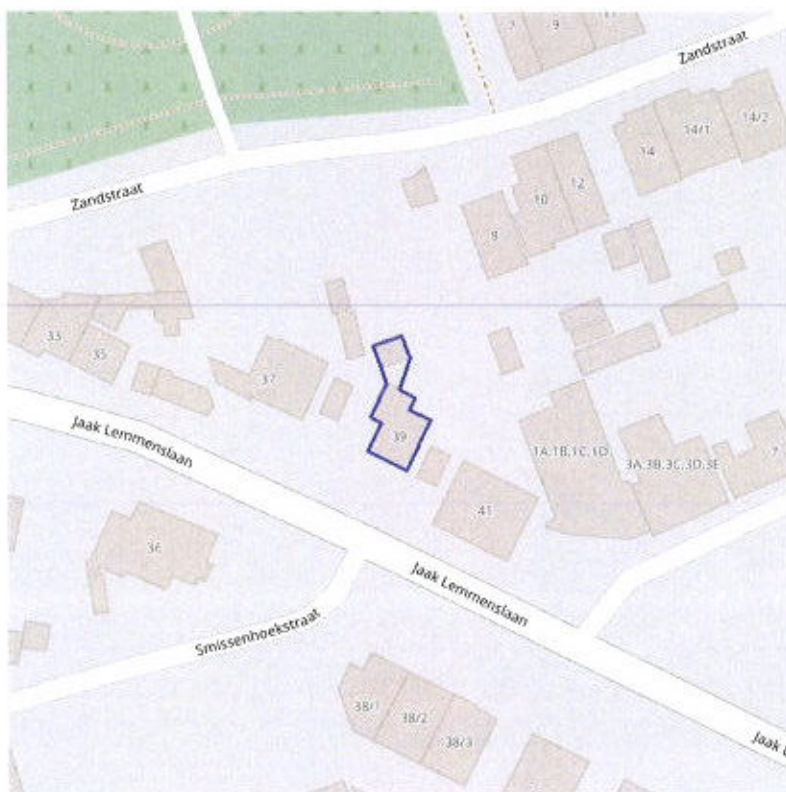


- Landschapsatlas
- Historische tuinen en parken
- Houtige beplantingen
- Archeologische zones
- Bouwkundig erfgoed



**BRUGGEN**  
 OpenStreetMap - Vlaamse Overheid - Agentschap Onroerend Erfgoed (© Deze data is eigendom van Agentschap Onroerend Erfgoed)  
[WMS Agentschap Onroerend Erfgoed Publieke View Service](#)  
[WFS Agentschap Onroerend Erfgoed Publieke Download Service](#)

Kernzones en bufferzones



- Kernzones
- Bufferzones



**Bronnen**  
OpenStreetMap, Vlaamse Dierfield - Agentschap Onroerend Erfgoed (V). Deze data is eigendom van Agentschap Onroerend Erfgoed.  
[WFS Agentschap Onroerend Erfgoed Publick View Service](#)  
[WFS Agentschap Onroerend Erfgoed Publick Download Service](#)

BROWNIE  
 OpenStreetMap - License: Creative Commons Attribution-ShareAlike  
 Met de Gemeentelijke Dienst Cadastre en Landbouw  
 Met de Gemeentelijke Dienst Cadastre en Landbouw







- Gebieden geen archeologie - gewestelijk
- Gebieden geen archeologie - gemeentelijk



Bronnen  
OpenStreetMap, Vlaamse Overheid, Agentschap Onroerend Erfgoed (© Data data is eigendom van Agentschap Onroerend Erfgoed)  
[WMS Agentschap Onroerend Erfgoed Public View Service](#)  
[WFS Agentschap Onroerend Erfgoed Public Download Service](#)

Bouwkundig, archeologisch en landschappelijk waardevol onroerend erfgoed



- ⬜ Archeologisch erfgoed - gehele
- ⬜ Bouwkundig erfgoed - elementen
- ⬜ Landschappelijk erfgoed - elementen
- ⬜ Landschappelijk erfgoed - gehele



[klik naar geo-portaal](#)

**BRONNEN**  
 OpenStreetMap: Vlaamse Overheid - Agentschap Onroerend Erfgoed (© Deze data is eigendom van Agentschap Onroerend Erfgoed)  
[WFS Agentschap Onroerend Erfgoed Public View Service](#)  
[WFS Agentschap Onroerend Erfgoed Public Download Service](#)



Erfgoedlandschappen (indicatief)



BRONNEN  
OpenStreetMap: Vlaamse Overheid - Agentschap Onroerend Erfgoed (© Deze data is eigendom van Agentschap Onroerend Erfgoed)  
[WMS Agentschap Onroerend Erfgoed Publica View Service](#)  
[WFS Agentschap Onroerend Erfgoed Publica Download Service](#)

BRONNEN  
Provincie Noord-Brabant Provincie Eindhoven Provincie Dordrecht Provincie West-Brabant Provincie Antwerpen  
Mits allen der Buitelonen

