

## Gegevens opvraging

Referentienummer	334af78a58c5cb0ba0a0
Datum	27-09-2024
Perceelsnummer	13013 A 0307/00L002
Adres / Ligging	Westerlosesteenweg 80 +, 2230 Herselt

## Inhoudstafel

1. Grootschalig Referentiebestand
2. Kadaster
3. Boskartering 1990
4. Bosreferentielaag 2000
5. Digitale boswijzer Vlaanderen 2021
6. Groenkaart Vlaanderen 2018
7. Natuurbeheerplannen
8. RVV Overstromingsgebieden en oeverzones Integraal Waterbeleid
9. Recht van voorkoop
10. Recht van voorkoop - afbakening
11. Luchtfoto Vlaanderen, meest recent - kleur
12. Woningkwaliteit - panden met een herstellvordering
13. Woningkwaliteit - Vlaamse inventaris van ongeschikte en onbewoonbare woningen
14. Woningkwaliteit - woningen met een conformiteitsattest
15. Inventaris leegstand en/of verwaarlozing van bedrijfsruimte
16. Gebieden van het VEN en het IVON
17. Watertoets - Overstromingsgevoelige gebieden vanuit de zee 2023
18. Watertoets - Overstromingsgevoelige gebieden fluviaal 2023
19. Watertoets - Overstromingsgevoelige gebieden pluviaal 2023
20. Digitale atlas - onbevaarbare waterlopen en publieke grachten
21. Watergevoelige openruimtegebieden
22. Signaalgebieden
23. Risicozones voor overstromingen
24. Recent overstroomde gebieden
25. Overstromingsgebieden en oeverzones Integraal Waterbeleid
26. Van nature overstroombare gebieden
27. Grenzen van polders
28. Grenzen van wateringen
29. Grondwaterwingebieden en beschermingszones
30. PFAS
31. Jachtterreinen
32. Bodemonderzoeken en sanering (OVAM)
33. Gewestplan
34. Ruimtelijk uitvoeringsplan
35. Beschermd Onroerend Erfgoed
36. Vastgestelde Inventarissen
37. Unesco Werelderfgoed
38. Plannen
39. Gebieden geen archeologie
40. Wetenschappelijke inventarissen
41. Erfgoedlandschappen
42. Atlas der Buurtwegen

Legende : resultaat in perceel | geen resultaat in perceel



BRONNEN  
Afdeling Planmatie, Wapenveld  
[WMS GRB](#)

A316a

A310b

A308k

A308l

A30712

A307k2

A548x

A259a

A305a

A306f

A306g

A551a

A306x

A259b

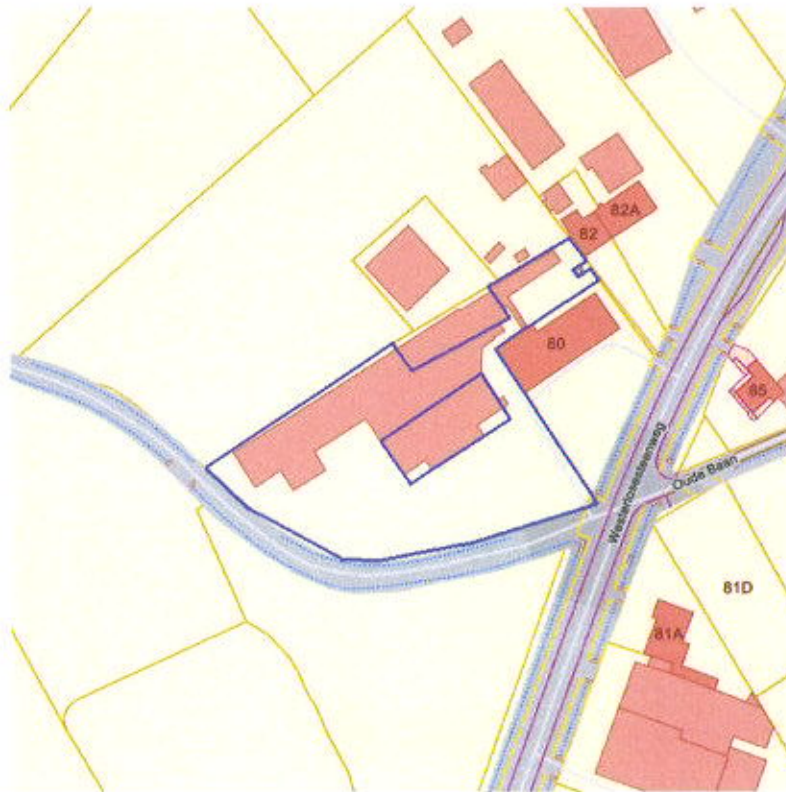
BOHNER  
© 2020 Kadaster, Rijksdienst voor het Openbaar Verkeer van de Grond  
[WMS Cadastre Lanta](#)





BRONNEN  
Agentschap voor Natuur en Bos  
[WMS Boskartering 1990](#)





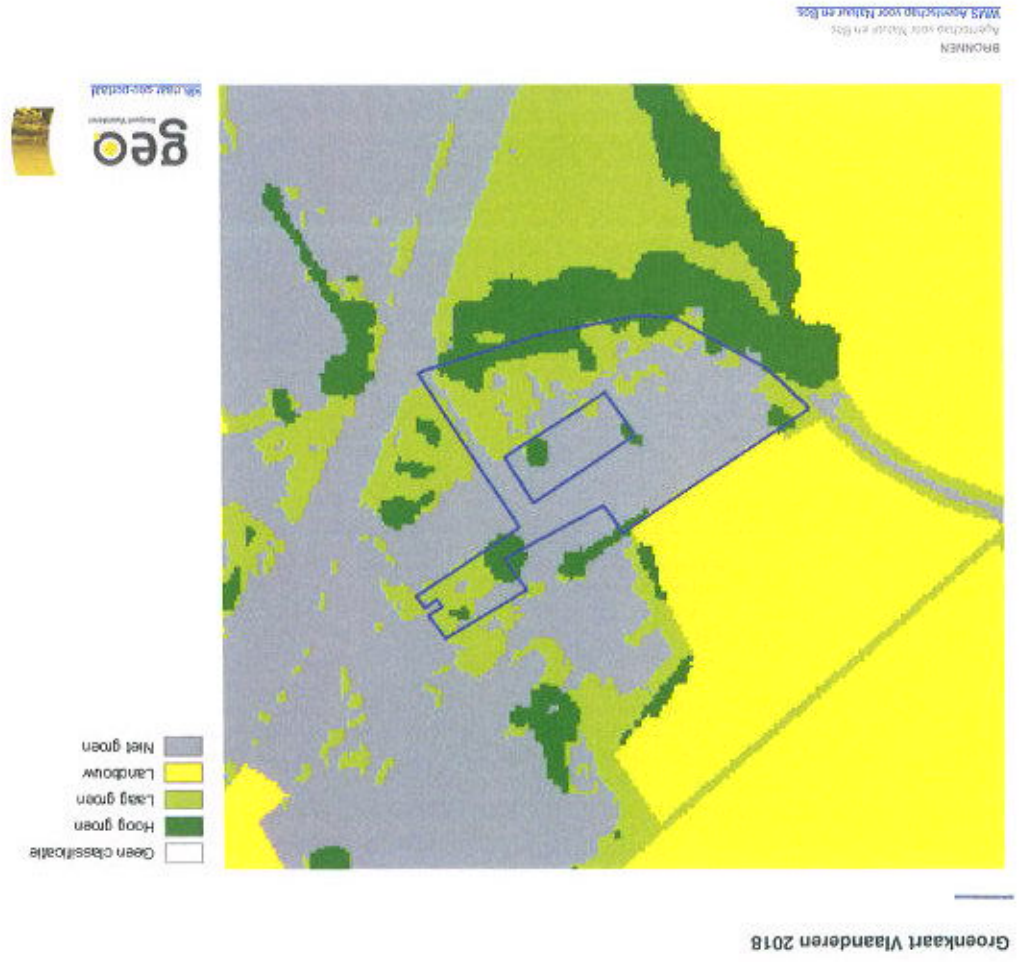
- Loofhout
- Gemengd loofhout (20 - 50% bijmenging naaldbout)
- Gemengd naaldbout (20 - 50% bijmenging loofhout)
- Naaldbout
- Heide
- Te herbebossen oppervlakte
- Niet beboste oppervlakte van het bosdomein
- Vijvers binnen het bosdomein



BRONNEN  
 Agentschap voor Natuur en Bos  
[WMS Agentschap voor Natuur en Bos](#)  
[WIS Bosreferentielag 2000](#)

BROEMEN  
Afschrijven voor Bouw en Bos  
Mids Afschrijven voor Bouw en Bos







- Erfgoedbeheerplan
- Natuurbeheerplan Type 1
- Natuurbeheerplan Type 2
- Natuurbeheerplan Type 3
- Natuurbeheerplan Type 4
- Andere beheerplannen
- Harmonisch Park- en Groenbeheerplan
- Beperkt Bosbeheerplan
- Uitgebreid Bosbeheerplan
- Beheerplan Militair domain
- Vlaams Natuurreservaat
- Erkend Natuurreservaat
- Aangewezen Bosreservaat
- Erkend Bosreservaat



BRONNEN  
 Agentschap voor Natuur en Bos  
[WMS Mercator Public View Service](#)  
[WFS Mercator Private Download Service](#)





BRONNEN  
[Vlaamse Milieusubsidie](#)  
[WMS RVV Afvalwater](#)  
[WV 3. Betreft met recht van openbaar](#)

BRONNEN

Afgesloten voor de openbare verkoop van vastgoed  
Gereguleerd Vlaamse voorkoopwettelijk

Perceelnummer

13013A0307/00L002

Soortype

De Vlaamse Waterweg nv

Volgde begunstigde

1

Begunstigde

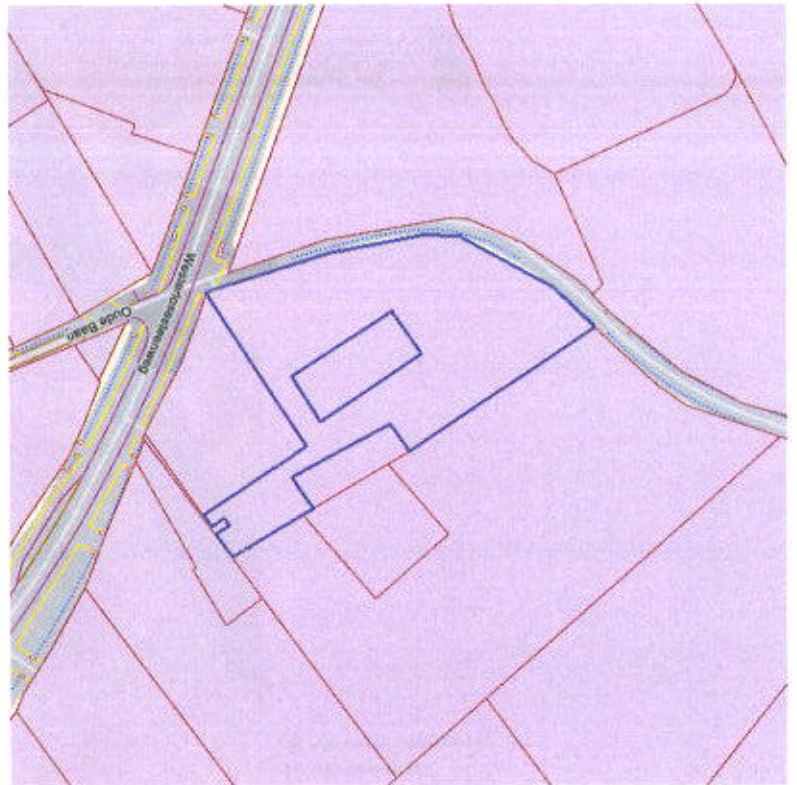
De Vlaamse Waterweg nv

Begindatum


26/10/2020

Recht van voorkoop van toepassing op 27-09-2024

Sinds 1 oktober 2012 is het Harmonisatiedecreet in werking en moeten aanbestedingen en uitoefeningen via het e-voorkooploket van de VLM verlopen. Belangrijk: De rangschikking van de begunstigden die een identieke volgde hebben in onderstaande lijst is willekeurig en doet geen uitspraak over de volgde van uitoefenen.



Identificator verschijningsstand van exemplaar	51676
Object identifier	24189
Label van het Soort en Type Vlaams voorkooprecht	Waterwegen en Zeekanaal NV
Naam begunstigde Vlaams voorkooprecht	Waterwegen en Zeekanaal NV
Begindatum recht van voorkoop	16/12/2016
Einddatum recht van voorkoop	23/11/2017
Identificator verschijningsstand van exemplaar	37903
Object identifier	15611
Label van het Soort en Type Vlaams voorkooprecht	Waterwegen en Zeekanaal NV
Naam begunstigde Vlaams voorkooprecht	Waterwegen en Zeekanaal NV
Begindatum recht van voorkoop	05/10/2013
Einddatum recht van voorkoop	16/12/2016
Identificator verschijningsstand van exemplaar	16718
Object identifier	8111
Label van het Soort en Type Vlaams voorkooprecht	Waterwegen en Zeekanaal NV
Naam begunstigde Vlaams voorkooprecht	Waterwegen en Zeekanaal NV
Begindatum recht van voorkoop	24/09/2012
Einddatum recht van voorkoop	05/10/2013
Identificator verschijningsstand van exemplaar	71387
Object identifier	55531
Label van het Soort en Type Vlaams voorkooprecht	De Vlaamse Waterweg nv
Naam begunstigde Vlaams voorkooprecht	De Vlaamse Waterweg nv
Begindatum recht van voorkoop	18/06/2021
Einddatum recht van voorkoop	01/01/1900



- RVV Ruimtelijk Uitvoeringsplan
- RVV Vlaams Ecologisch Netwerk
- Natuurinrichtingsproject
- RVV Havengebied
- RVV Natuurreservaat
- RVV de Vlaamse Waterweg nv
- RVV Bijzondere gebieden Vlaamse Wooncode
- RVV Landinrichtingsplan en inrichtingsnota
- RVV Rijkswaterkering uit kracht van wet
- RVV Rijkswaterkering grote infrastructuurwerken

<b>Identificator verschijningstoestand van exemplaar</b>	62471
<b>Object identificator</b>	31690
<b>Label van het Soort en Type Vlaams voorkooprecht</b>	Waterwegen en Zeekanaal NV
<b>Naam begunstigde Vlaams voorkooprecht</b>	Waterwegen en Zeekanaal NV
<b>Begindatum recht van voorkoop</b>	23/11/2017
<b>Einddatum recht van voorkoop</b>	18/06/2021

**BRONNEN**

Agentschap voor Natuur en Bos, De Vlaamse Waterweg NV, Agentschap voor de Vlaamse Waterwegen en Zeekanaal, Vlaamse Landmaatschappij, Dienstelijk Handboek Afsaken

[WMS RWV Afsaken](#)

[WFS Gebied met recht van voorkoop](#)

Agrië 13 van 14  
Luchtfoto veldwegen, meest recent, Nieu

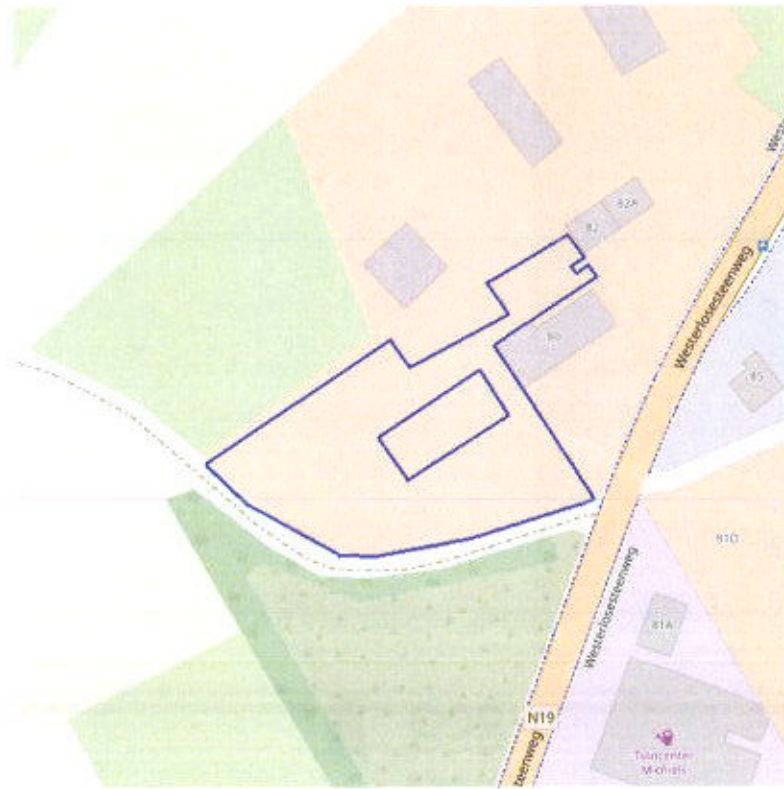




BRONNEN  
Wijkplan Maandrecht  
[Panden met een herstelvordering via PDI-service](#)



BRONNEN  
Binnen-Vlaanderen  
[Vlaamse inventaris van ongeschikte en onbewoonbare woningen via POI-service Dataset](#)



BRONNEN  
Wonen-Brandweer  
[Woningen met een conformiteitsattest via PCI-service Dataset](#)





**BRONNEN**  
Vastgoed Ondernemend, Departement Omgeving, Afdeling Deelnameontwikkeling, Omgevingsplanning en -projecten (GOP)  
[VRAS Mercator: Publiciteits-Vraag Service](#)  
[WFS Mercator: Publiciteits-Download Service](#)

Bronnen  
Afdeling voor Natuur en Bos, Openbaar  
MIS, Ministerie van Landbouw, Natuur  
en Milieu

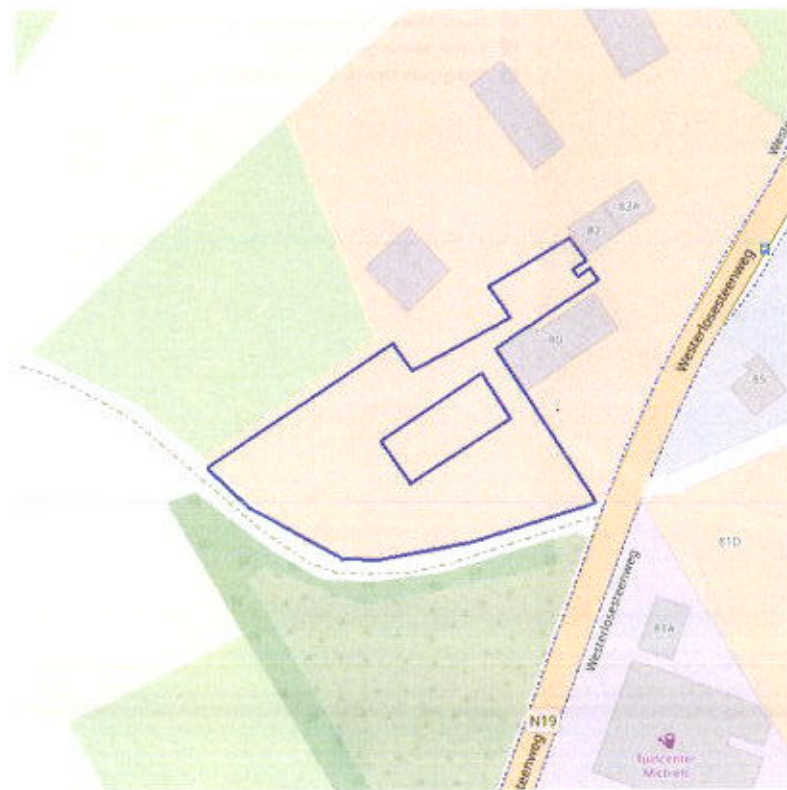


- Grote Eemheid Natuur
- Grote Eemheid Natuur in ontwikkeling
- Natuurvermingsgebied

Gebieden van het VEN en het IVON







BROUWEN  
Stadsge-Milieuwettenschap - Openbaar Maat  
[MMS overstromingsgevoelige gebieden fluviaal](#)



- Kleine kans op overstromingen onder klimaatverandering
- Kleine kans op overstromingen
- Middelgrote kans op overstromingen

geo  
Breedband



[nl.nieuwgeotool.nl](http://nl.nieuwgeotool.nl)

BRONNEN  
Vlaamse Milieuvuurbepaling - OpenStreetMap  
[WMS overstromingsgevoelige gebieden pluviaal](#)



- Onbevaarbaar cat. 1
- Onbevaarbaar cat. 2
- Onbevaarbaar cat. 3
- Publieke gracht



Bronnen:  
Vlaamse Milieumiddelings- en Opleidingsraad  
[WMS Digitale atlas - onbevaarbare waterlopen en publieke grachten](#)



Watergevoelige openruimtegebieden

geo  
Kantoor Vlaanderen



[Klik naar geo-portal](#)

**BRONNEN**

Vlaamse Overheid, Departement Omgeving, Middelk Planbureau voor Omgeving  
[WMS D58 - Watergevoelige openruimtegebieden - Definitief](#)



BRONNEN  
Stuvia.nl  
WMS Signaalgebieden





**BRONNEN**

Departement Mobiliteit en Openbare Werken - afdeling Waterbouwkundig Laboratorium en Vlaamse Milieumaatschappij - afdeling Operationeel Waterbeheer - OpenStroomMap  
[WMS risicozones overstromingen 2017](#)





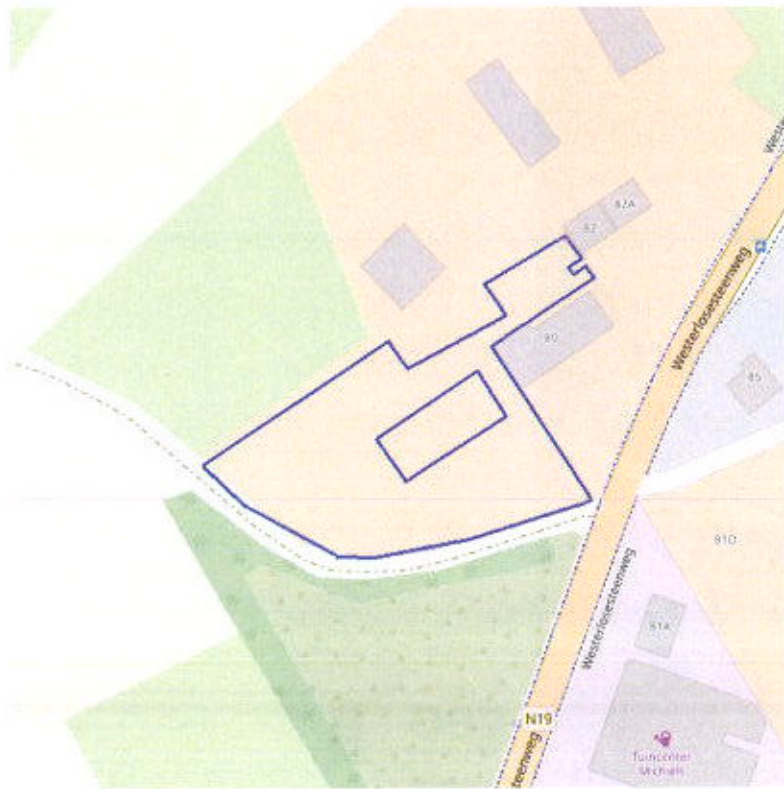


Van nature overstroombare gebieden

<b>Object identificator</b>	35359
<b>Identificator verschijningsstoestand van exemplaar</b>	35359
<b>Oorzaak van de (historische) overstromingen</b>	0
<b>Omschrijving oorzaak van de (historische) overstromingen</b>	Van natuure niet overstroombaar
<b>Herkomst</b>	Vertaling van bodemkaartlegende (code B)
<b>Datum opname in NOG-bestand of laatste correctie</b>	05/12/2000
<b>Naam van het primair hydrografisch bekken</b>	Netebekken
<b>Stroomgebied van het primair hydrografisch bekken</b>	Schelde

**Bronnen:**  
 Middelste Maaswatersloop - afdeling Operationeel Waterbeheer - OpenbaarMap  
[WMS Vijfde Maaswatersloop](#)  
[WIS Van nature overstroombare gebieden](#)





BRONNEN  
Wierichloosdijk 2000 - afdeling Operationeel Waterbeheer - OpenStreekMap  
[WMS Vlaarse Milieumaatschappij](#)  
[WFS Grenzen van wateringen](#)



**BRONNEN**

Municipal domain - Maurice Meijer/Maatschappij - Afdeling Operationeel Beheer en

[Wf's Grondwaterwingebieden en beschermingszones](#)

[Wf's Grondwaterwingebieden en beschermingszones](#)



**Actuele no regret zones (PFAS)**

- Opgheven
- Preventief ingesteld
- Locatiespecifiek vastgesteld

**Middelpunten no regret zones (PFAS)**

- Geselecteerd profiel

**Profielen (PFAS)**

- Boring
- Peilbuis
- Waterbodemstaal
- Staal

**Inventaris brandweer(oefen)terreinen en incidenten (PFAS)**

- Geen verkennend bodemonderzoek beschikbaar (geen VBO)
- Niet PFAS-verdachte locatie
- Verkennend bodemonderzoek beschikbaar (VBO)

Databank  
Ondergrond  
vlaanderen

[Mik naar PFAS-wetgeving](#)

**BRENEN**

Openbare Werken / Hydrofietmanufaktur (OWM) / Agentschap Zorg en Gezondheid

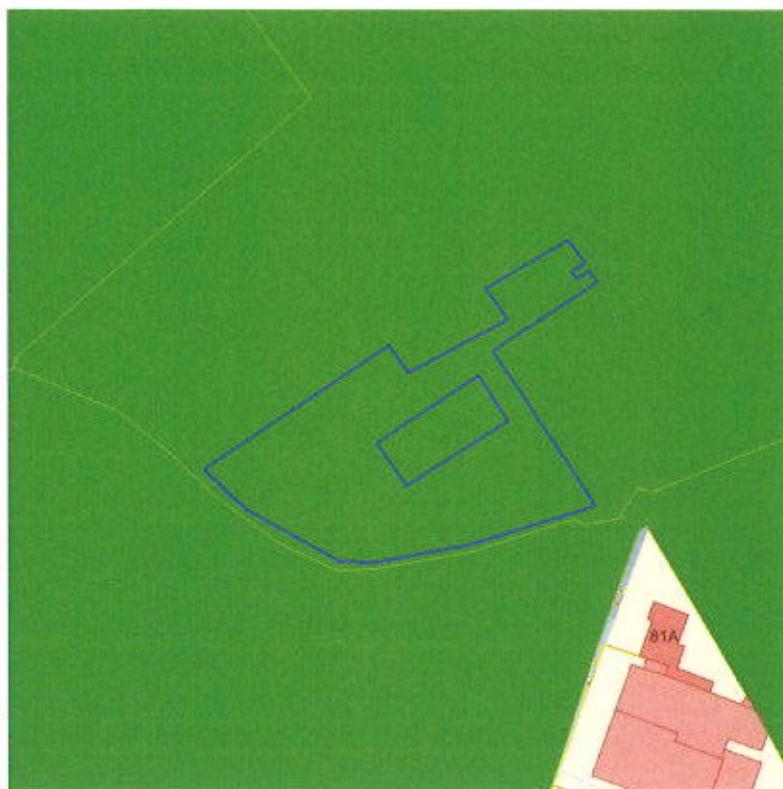
[Actuele no regret zones \(PFAS\)](#)

[Middelpunten no regret zones \(PFAS\)](#)

[Profielen \(PFAS\)](#)

[Inventaris brandweertoeelnterreinen en incidenten \(PFAS\)](#)





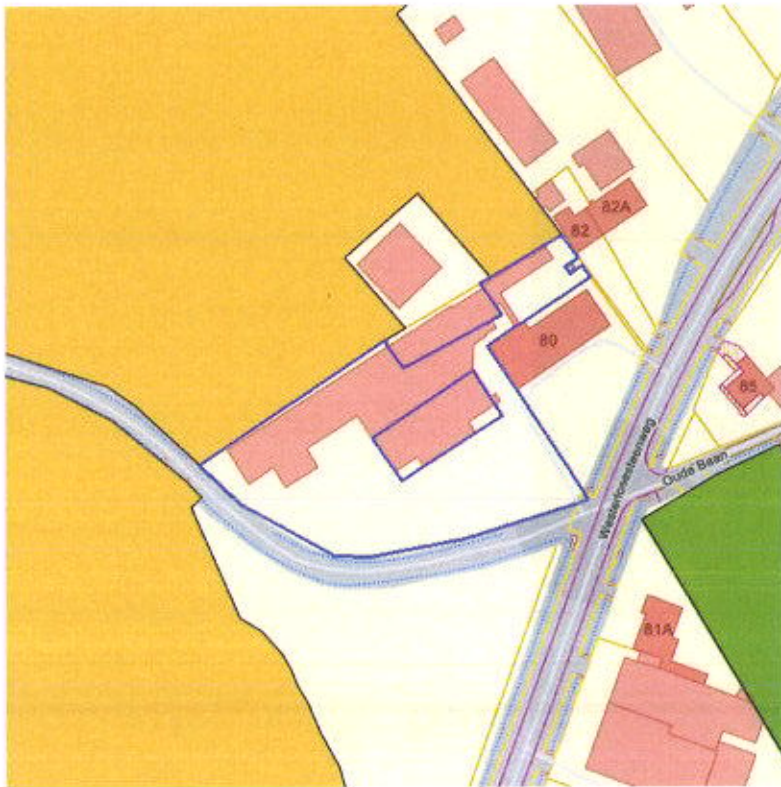
Jachtterreinen

geo  
Geografisch Instituut



[Klik naar geo.portaal](#)

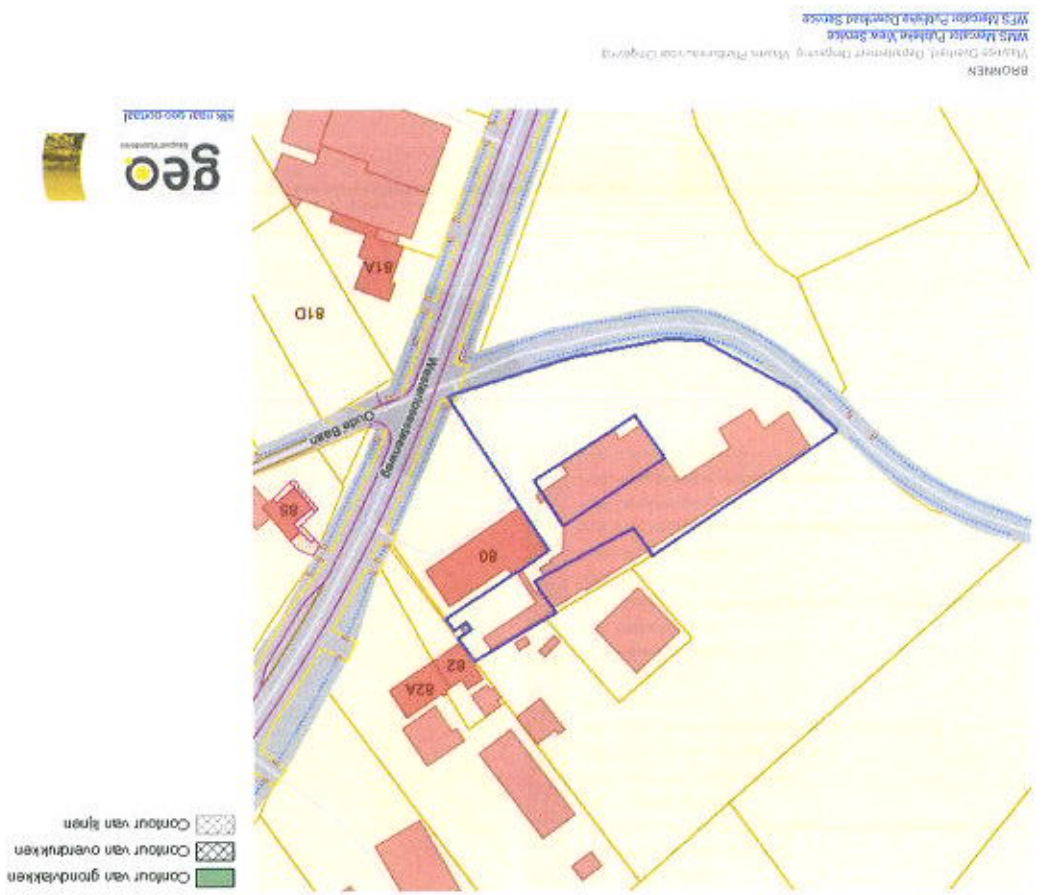
Bronnen  
Agentschap Informatie Vlaanderen  
[WVS Jacht](#)



- Sitebesluit
- Oriënterend bodemonderzoek
- Beschrijvend bodemonderzoek
- Bodemsaneringsproject
- Eindevaluatieonderzoek
- Evaluatierapport schadegeval
- Vaststelling schadegeval
- Melding schadegeval
- Melding bodemverontreiniging

Bronnen  
Download ArcGIS Online-gegevens voor het Vlaamse Gewest  
[WFS Meester Publiek View Service](#)  
[WFS Meester Publiek Download Service](#)





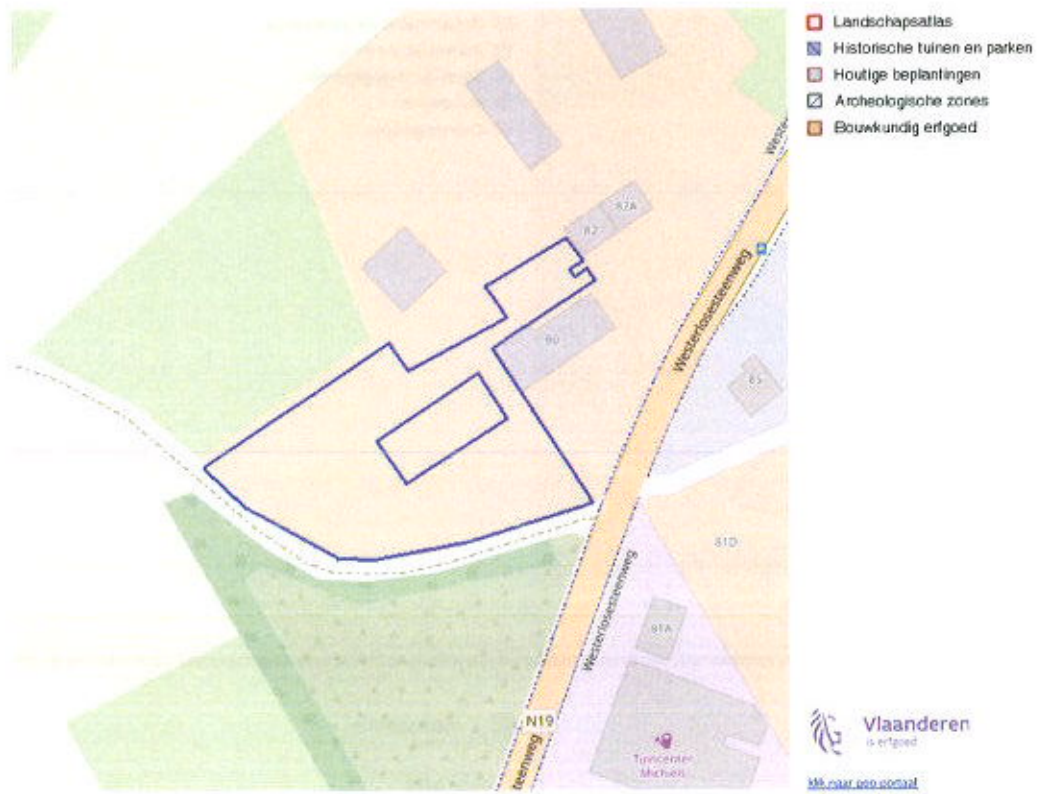
Ruimtelijk uitvoeringsplan



Cultuurhistorische landschappen / archeologische sites / stads- en dorpsgezichten / monumenten en overgangszones



BRONNEN  
 OpenStreetMap / Vlaanderen Geïntegreerd - Agentschap Onroerend Erfgoed © Deze data is eigendom van Agentschap Onroerend Erfgoed  
[WMS Agentschap Onroerend Erfgoed Publicatie View Service](#)  
[WFS Agentschap Onroerend Erfgoed Publicatie Download Service](#)



**Bronnen**  
 OpenStreetMap, Vlaamse Overheid - Agentschap Onroerend Erfgoed, © Data Italia is eigendom van Agenzia Cartografia Onroerend Erfgoed  
[WMS Agentschap Onroerend Erfgoed Publica View Service](#)  
[WFS Agentschap Onroerend Erfgoed Publica Download Service](#)

 **Vlaanderen**  
 is erfgoed  
[Me naar een contact](#)

Kernzones en bufferzones



BRONNEN  
OpenStreetMap - Vlaamse Overheid - Agentschap Onroerend Erfgoed hi Deze data is a product van Agentschap Onroerend Erfgoed  
[WMS Agentschap Onroerend Erfgoed Public View Service](#)  
[WFS Agentschap Onroerend Erfgoed Public Download Service](#)





## Gebieden geen archeologie



- Gebieden geen archeologie - gewestelijk
- Gebieden geen archeologie - gemeentelijk



### BRONNEN

OpenStreetMap: Vlaamse Overheid - Agentschap Onroerend Erfgoed (©) Deze data is afkomstig van Agentschap Onroerend Erfgoed.  
[WMS Agentschap Onroerend Erfgoed Public View Service](#)  
[WFS Agentschap Onroerend Erfgoed Public Download Service](#)

Bouwkundig, archeologisch en landschappelijk waardevol onroerend erfgoed



- Archeologisch erfgoed - gehele
- Bouwkundig erfgoed - elementen
- Landschappelijk erfgoed - elementen
- Landschappelijk erfgoed - gehele



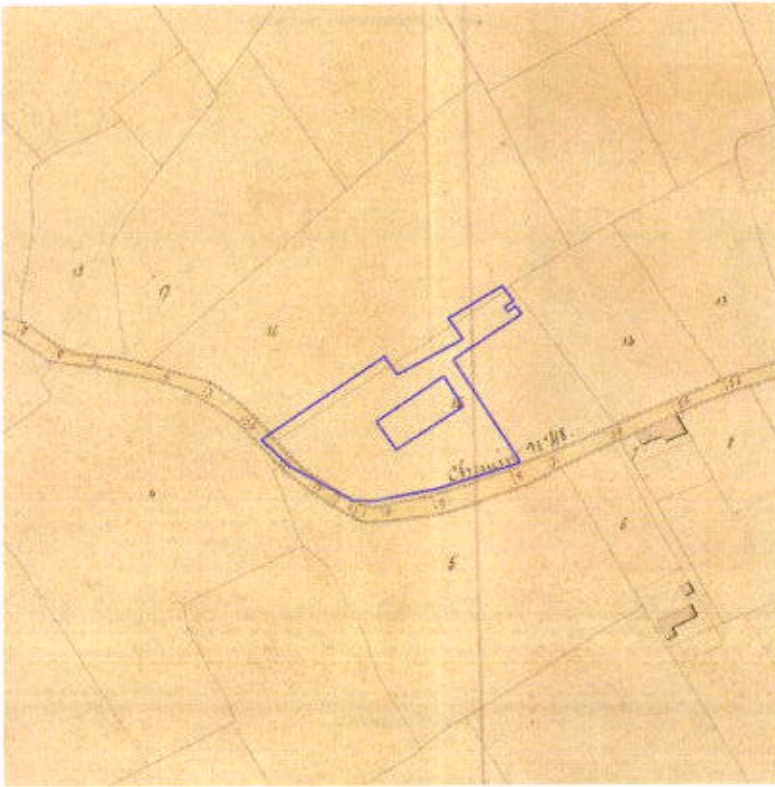
BRONNEN  
OpenStreetMap - Vlaanderen Overheid - Agentschap Onroerend Erfgoed (© Geodetici) is eigendom van Agentschap Onroerend Erfgoed  
[WMS: Agentschap Onroerend Erfgoed Publica View Service](#)  
[WFS: Agentschap Onroerend Erfgoed Publica Download Service](#)

Erfgoedlandschappen (inductief)



 Provincie Vlaanderen  
De Provincie Vlaanderen

BRONNEN  
OpenStreetMap, Vlaamse Gewest - Agentschap Openbaar Ruimtebeheer, Provincie Vlaanderen  
Vlaamse Provincie, Provincie Vlaanderen, Provincie Vlaanderen, Provincie Vlaanderen



BRONNEN  
Provincie Maastricht, Provincie Limburg, Provincie Noord-Brabant, Provincie Groningen, Provincie Antwerpen  
[VMS Atlas der Buurtwegen](#)