

Inhoudstafel



Grootschalig Referentiebestand.....	2
Kadaster.....	3
OVAM.....	4
Luchtfoto Vlaanderen winter kleur - meest recent.....	5
PFAS.....	6
Recht van voorkoop - afbakeningen.....	7
RVV Oeverzones en overstromingsgebieden Integraal Waterbeleid.....	8
Gewestelijk Ruimtelijk Uitvoeringsplan.....	9
Gewestplan.....	10
Panden met een herstelvordering [Woningkwaliteit].....	11
Vlaamse inventaris van ongeschikte en onbewoonbare woningen [Woningkwaliteit].....	12
Woningen met een conformiteitsattest [Woningkwaliteit].....	13
Bekrachte archeologienota's en nota's.....	14
Beschermde onroerend erfgoed.....	15
Eindverslagen archeologisch onderzoek.....	16
Erfgoedlandschappen.....	17
Gebieden geen archeologie.....	18
Plannen onroerend erfgoed.....	19
Unesco werelderfgoed.....	20
(*) Vastgestelde inventarissen.....	21
Wetenschappelijke inventarissen.....	22
Grenzen van polders.....	23
Grenzen van wateringen.....	24
Landbouwgebruikspcelen LV, 2020.....	25
Boskartering 1990.....	26
Bosreferentielaag 2000.....	27
Digitale boswijzer Vlaanderen 2018.....	28
Groenkaart Vlaanderen 2018.....	29
Jachtterreinen.....	30
Traditionele landschappen.....	31
Gebieden van het VEN en het IVON.....	32
Habitatrichtlijngebieden.....	33
Vogelrichtlijngebieden.....	34
Grondwaterwingebieden en beschermingszones.....	35
Overstromingsgebieden en oeverzones Integraal Waterbeleid.....	36
Recent overstroomde gebieden.....	37
Risicozones voor overstromingen.....	38
Signaalgebieden.....	39
Van nature overstroombare gebieden.....	40
Atlas der buurtwegen (1841).....	41

Legende

resultaat in kaart

resultaat in perceel

(*) fout bij het downloaden van de kaart



Bronnen
Agentschap Informatie Vlaanderen
[WMS GRB](#)

[Raadplegen op Geopunt.be](#)



[Raadplegen op OVAM.be](http://OVAM.be)

Bronnen
 Openbare Afvalstoffenmaatschappij voor het Vlaamse Gewest
[WMS Mercator Publieke View Service](http://WMS.Mercator.Publieke.View.Service)

- Sitebesluit
- Oriënterend bodemonderzoek
- Beschrijvend bodemonderzoek
- Bodemsaneringsproject
- Eindevaluatieonderzoek
- Evaluatierapport schadegeval
- Vaststelling schadegeval
- Melding schadegeval
- Melding bodemverontreiniging



[Raadplegen op Geopunt.be](#)

Bronnen
Agentschap Informatie Vlaanderen
[WMS Orthofotomozaïek, middenschalig, winteropnamen, kleur, meest recent, Vlaanderen](#)



[Raadplegen via PFAS verkenner](#)

Bronnen

Openbare Vlaamse Afvalstoffenmaatschappij (OVAM), Agentschap Zorg en Gezondheid


[Actuele no regret zones \(PFAS\)](#)

[Middelpunten no regret zones \(PFAS\)](#)

[Profielen \(PFAS\)](#)

[Inventaris brandweer\(oefen\)terreinen en incidenten \(PFAS\)](#)

- opgeheven
- preventief ingesteld
- locatiespecifiek vastgesteld
- overruled
- Geselecteerd profiel
- boring
- peilbuis
- waterbodemstaal
- staal
- Geen verkennend bodemonderzoek beschikbaar (geen VBO)
- Niet-PFAS-verdachte locatie
- Verkennend bodemonderzoek beschikbaar (VBO)



[Raadplegen op Geopunt.be](http://Geopunt.be)

Bronnen

Agentschap Informatie Vlaanderen, Vlaamse Landmaatschappij, Gemeentelijk Havenbedrijf Antwerpen, Maatschappij Linkerscheldeoever, Havenbedrijf Gent, Haven Oostende AG, Havenbestuur Brugge-Zeebrugge, Agentschap voor Natuur en Bos, nv De Scheepvaart, Waterwegen en Zeekanaal NV, Vlaamse Maatschappij voor Sociaal Wonen
[WMS RVV Afbakeningen](#)

-  RWV Ruimtelijk Uitvoeringsplan
-  RWV Vlaams Ecologisch Netwerk
-  Natuurinrichtingsproject
-  RWV Havengebied
-  RWV Natuurreservaat
-  RWV de Vlaamse Waterweg nv
-  RWV Bijzonder gebied Vlaamse Wooncode
-  RWV Landinrichting
-  RWV Ruilverkaveling uit kracht van wet
-  RWV Ruilverkaveling grote infrastructuurwerken
-  RWV Speciale beschermingszone natuur
-  Complex project Projectbesluit
-  Complex project Voorkeursbesluit



Bronnen
 Vlaamse Milieumaatschappij
[WMS RVV Afbakeningen](#)

- IWB Oeverzone
- IWB Overstromingsgebied


[Raadplegen op Geopunt.be](#)



[Raadplegen op Geopunt.be](http://Raadplegen.op.Geopunt.be)

Bronnen
 Vlaamse overheid - Departement Omgeving
[WMS Mercator Publieke View Service](http://WMS.Mercator.Publieke.View.Service)

- Contour grondvlakken
- Contour overdrukken
- Contour lijnen
- Contour punten



[Raadplegen op Geopunt.be](#)

Bronnen
Vlaamse overheid - Departement Omgeving
[WMS Mercator Publieke View Service](#)

Eigenschap	Waarde
svidlink	https://download.dsi.omgeving.vlaanderen.be/be.vl.omg.dsi.stukonderdeel.GWP_02000_222_00011_00001.BG.1.Dossierstuk.SV.1#page=1



Bronnen
Wonen-Vlaanderen
[Panden met een herstellvordering via POI-service](#)

[Raadplegen op Geopunt.be](#)



Bronnen
Wonen-Vlaanderen
[Vlaamse inventaris van ongeschikte en onbewoonbare woningen via POI-service](#)

[Raadplegen op Geopunt.be](#)



Bronnen
Wonen-Vlaanderen
[Woningen met een conformiteitsattest via POI-service](#)

[Raadplegen op Geopunt.be](#)



[Raadplegen op Geopunt.be](http://Raadplegen.op.Geopunt.be)






Bronnen
Agentschap Onroerend Erfgoed
WMS Mercator Publieke View Service

Bekrachtigde archeologienota's en nota's



[Raadplegen op Onroerenderfgoed.be](http://Raadplegen.op.Onroerenderfgoed.be)


Bronnen
Agentschap Onroerend Erfgoed
[WMS Mercator Publieke View Service](http://WMS.Mercator.Publieke.View.Service)

-  Cultuurhistorische landschappen
-  Archeologische sites
-  Stads- en dorpsgezichten
-  Monumenten
-  Overgangszones



[Raadplegen op Geopunt.be](#)

Bronnen
Agentschap Onroerend Erfgoed
[WMS Mercator Publieke View Service](#)

 Eindverslagen archeologisch onderzoek



[Raadplegen op Onroerenderfgoed.be](http://Raadplegen.op.Onroerenderfgoed.be)

Bronnen
Agentschap Onroerend Erfgoed
[WMS Mercator Publieke View Service](https://wms.mercator.be/)

Erfgoedlandschappen



[Raadplegen op Onroerenderfgoed.be](http://Raadplegen.op.Onroerenderfgoed.be)



Bronnen
Agentschap Onroerend Erfgoed
[WMS Mercator Publieke View Service](https://wms.mercator.be/)

Gebieden geen archeologie - gewestelijk



[Raadplegen op Onroerenderfgoed.be](http://Raadplegen.op.Onroerenderfgoed.be)

Bronnen
Agentschap Onroerend Erfgoed
[WMS Mercator Publieke View Service](http://WMS.Mercator.Publieke.View.Service)

-  Beheersplannen
-  Onroerenderfgoedrichtplannen



Bronnen
Agentschap Onroerend Erfgoed
[WMS Mercator Publieke View Service](#)

[Raadplegen op Onroerenderfgoed.be](#)

- Kernzones
- Bufferzones



Landschapsatlasrelicten / Historische tuinen en parken / Houtige beplanting met erfgoedwaarde / Archeologische zones / Bouwkundig erfgoed

Fout bij het downloaden van de kaart.








[Raadplegen op Onroerenderfgoed.be](http://Raadplegen.op.Onroerenderfgoed.be)

Bronnen

Agentschap Onroerend Erfgoed

[WMS Mercator Publieke View Service](http://WMS.Mercator.Publieke.View.Service)

-  Landschappelijk erfgoed - gehelen
-  Landschappelijk erfgoed - elementen
-  Archeologisch erfgoed - gehelen
-  Archeologisch erfgoed - elementen
-  Bouwkundig erfgoed - elementen



Bronnen
Vlaamse Milieumaatschappij
[WMS Vlaamse Milieumaatschappij](http://WMS.VlaamseMilieumaatschappij)


[Raadplegen op Geopunt.be](http://Raadplegen.op.Geopunt.be)

 Polder



Bronnen
Vlaamse Milieumaatschappij
[WMS Vlaamse Milieumaatschappij](#)

[Raadplegen op Geopunt.be](#)

 Watering



[Raadplegen op Geopunt.be](https://geopunt.be)

Bronnen
 Departement Landbouw en Visserij
[WMS Departement Landbouw en Visserij](https://wms.departement.landbouw-en-visserij.be)

Gewasgroep

- Landbouwinfrastructuur
- Groenten, kruiden en sierplanten
- Grasland
- Voedergewassen
- Aardappelen
- Suikerbieten
- Granen, zaden en peulvruchten
- Mais
- Vlas en hennep
- Overige gewassen
- Fruit en Noten
- Houtachtige gewassen
- Water



[Raadplegen op Geopunt.be](http://Raadplegen.op.Geopunt.be)

Bronnen
 Agentschap voor Natuur en Bos
[WMS Agentschap voor Natuur en Bos](http://WMS.Agentschap.voor.Natuur.en.Bos)

Categorie

- Loofhout
- Gemengd loofhout (20 - 50% bijmenging naaldhout)
- Gemengd naaldhout (20 - 50% bijmenging loofhout)
- Naaldhout
- Heide
- Te herbebossen oppervlakte
- Niet beboste oppervlakte van het bosdomein
- Vijvers binnen het bosdomein



[Raadplegen op Geopunt.be](http://Raadplegen.op.Geopunt.be)

Bronnen

Agentschap voor Natuur en Bos

[WMS Agentschap voor Natuur en Bos](http://WMS.Agentschap.voor.Natuur.en.Bos)

Categorie

- Loofhout
- Gemengd loofhout (20 - 50% bijmenging naaldhout)
- Gemengd naaldhout (20 - 50% bijmenging loofhout)
- Naaldhout
- Heide
- Te herbebossen oppervlakte
- Niet beboste oppervlakte van het bosdomein
- Vijvers binnen het bosdomein



[Raadplegen op Geopunt.be](http://Raadplegen.op.Geopunt.be)

Bronnen
Agentschap voor Natuur en Bos
[WMS Agentschap voor Natuur en Bos](http://WMS.Agentschap.voor.Natuur.en.Bos)

- Geen bos
- Bos



[Raadplegen op Geopunt.be](http://Raadplegen.op.Geopunt.be)

Bronnen

Agentschap voor Natuur en Bos


[WMS Agentschap voor Natuur en Bos](http://WMS.Agentschap.voor.Natuur.en.Bos)

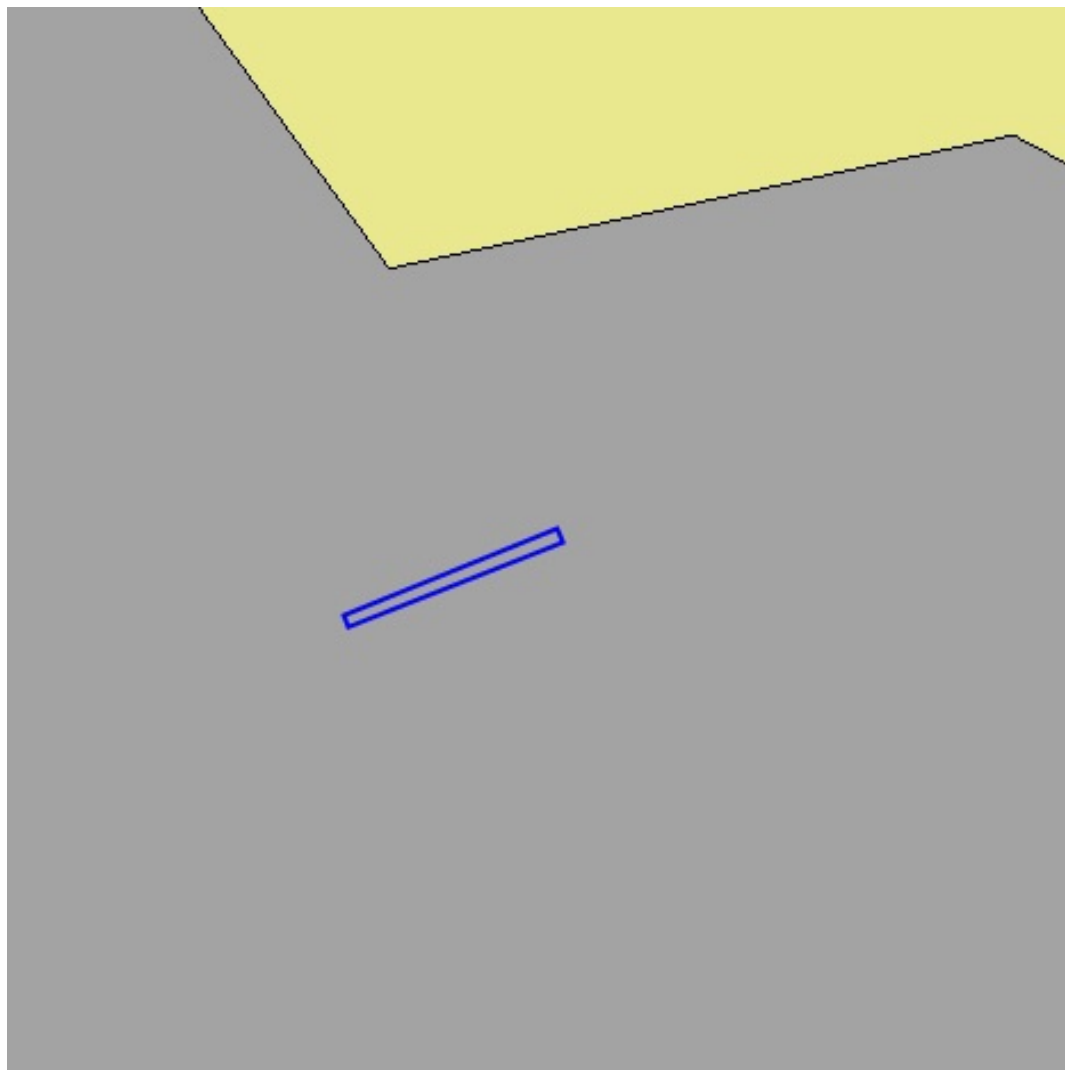
- Geen classificatie
- Hoog Groen
- Laag Groen
- Landbouw
- Niet groen



Bronnen
Agentschap Informatie Vlaanderen
[WMS Jacht](#)

[Raadplegen op Geopunt.be](#)

 Jachtterrein



[Raadplegen op Geopunt.be](http://Raadplegen.op.Geopunt.be)

Bronnen
 UG - Vakgroep Geografie
[WMS Traditionele landschappen](#)




STREEK

- Stedelijke gebieden en havengebieden
- Kust
- Kustpolders
- Scheldepolders
- Zandstreek binnen de Vlaamse Vallei
- Zandstreek buiten de Vlaamse Vallei
- Zandleem- en leemstreek
- Noorderkempen
- Centrale Kempen
- Zuiderkempen
- Kempens Plateau
- Maasland
- Hageland
- Vochtig Haspengouw
- Droog Haspengouw
- Brabantse Leemstreek
- Land van Herve
- Scheldebekken met getijden
- Scheldebekken zonder getijden
- Netebekken
- Dijle-Gete-Demeris
- Kustbekken met ijzer
- Maasbekken



[Raadplegen op Geopunt.be](#)

Bronnen
Agentschap voor Natuur en Bos
[WMS Mercator Publieke View Service](#)

-  Grote Eenheid Natuur
-  Grote Eenheid Natuur in ontwikkeling
-  Natuurverwevingsgebied



Bronnen
Agentschap voor Natuur en Bos
[WMS Mercator Publieke View Service](#)

[Raadplegen op Geopunt.be](#)

 Habitatrichtlijgebieden



[Raadplegen op Geopunt.be](http://Raadplegen.op.Geopunt.be)

Bronnen
Agentschap voor Natuur en Bos
[WMS Mercator Publieke View Service](http://WMS.Mercator.Publieke.View.Service)

 Vogelrichtlijgebieden



[Raadplegen op Geopunt.be](http://Raadplegen.op.Geopunt.be)

Bronnen
 Databank Ondergrond Vlaanderen (DOV)
[WMS Databank Ondergrond Vlaanderen](http://WMS.Databank.Ondergrond.Vlaanderen)

- Winning
- Beschermingszone type I
- Beschermingszone type II
- Beschermingszone type III



[Raadplegen op Geopunt.be](https://www.geopunt.be)

Bronnen
Vlaamse Milieumaatschappij
[WMS Vlaamse Milieumaatschappij](https://www.vlaamse-milieumaatschappij.be)

 Overstromingsgebieden en oeverzones



Bronnen
Vlaamse Milieumaatschappij
[WMS Vlaamse Milieumaatschappij](#)

[Raadplegen op Geopunt.be](#)

 Recent overstroomd gebied



Bronnen
Vlaamse Milieumaatschappij
[WMS Risicozones overstromingen 2017](https://www.vlaamse-milieumaatschappij.be/wms-risicozones-overstromingen-2017)



[Raadplegen op Geopunt.be](https://www.geopunt.be)

- geen risico meer
risicozone
- nieuwe risicozone
- bevestigde risicozone



Bronnen
Vlaamse Milieumaatschappij
[WMS Signaalgebieden](#)

Categorie

-  Bouwvrije opgave
-  Verscherpte watertoets



[Raadplegen op Geopunt.be](https://www.geopunt.be)

Bronnen
Vlaamse Milieumaatschappij
[WMS Vlaamse Milieumaatschappij](https://www.vlaamse-milieumaatschappij.be)

-  Waterloop
-  Waterloop/Modder
-  Afstromend water
-  Rivier
-  Zee



[Raadplegen op Geopunt.be](#)

Bronnen
Provincie Vlaams-Brabant, Provincie Limburg, Provincie Oost-Vlaanderen, Provincie West-Vlaanderen, Provincie Antwerpen
[WMS Atlas der buurtwegen](#)