


DC à la carte



*Rue Des Combattants 139, 6560 Erquelinnes
56022B0444/00R107*

[Lieu](#)
[Environs](#)
[Cadastre](#)
[Plan régional](#)
[Amenagement du territoire](#)
[Sol et sous-sol](#)
[Eau](#)
[Nature](#)
[Droit de préemption](#)
[Patrimoine immobilier](#)
[Cartes historiques](#)
[Autres cartes](#)

Dossier: 2024-0259/003

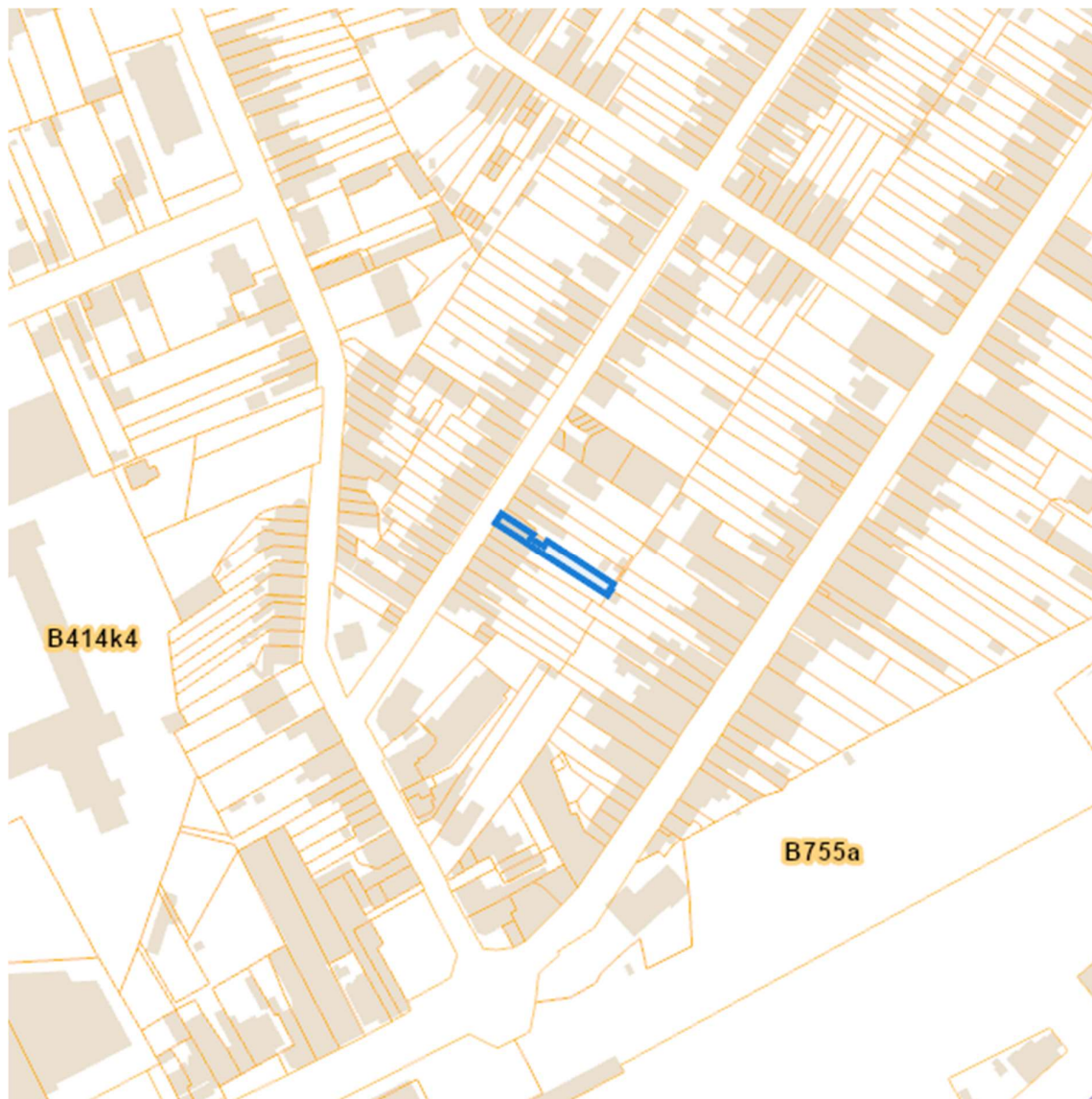
Lieu



Dossier: 2024-0259/003

Document: DC à la carte - WALFRA - DC
Cartes: 13/01/2025 - jmgkpb9wfi77vj9eh4kjqwr3lsmvrpz1xtshu8

Environs



Cadastre

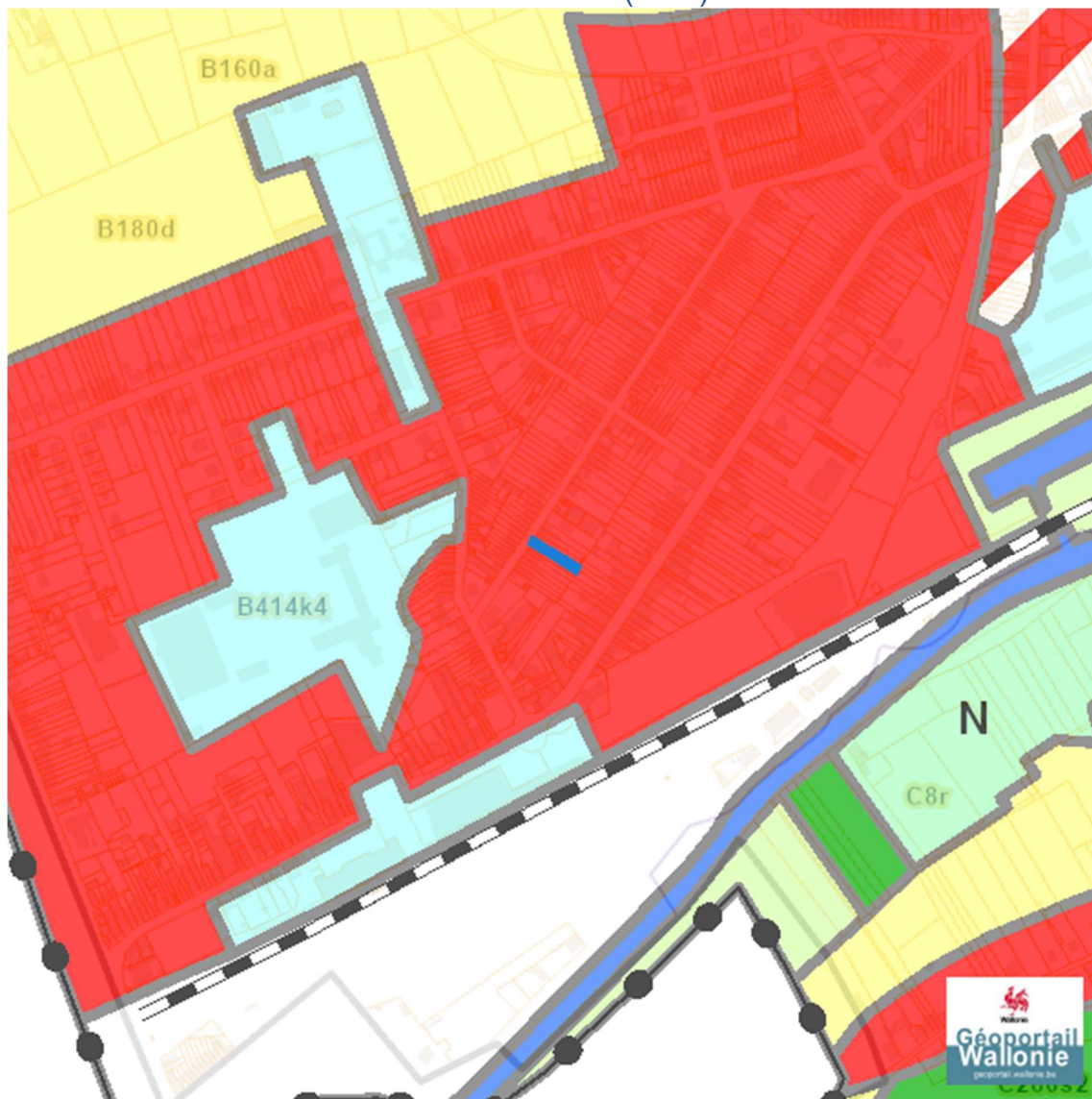
Situation la plus récente



eservices.minfin.fgov.be

Plan régional






























Plan de secteur (PDS)



Dossier: 2024-0259/003

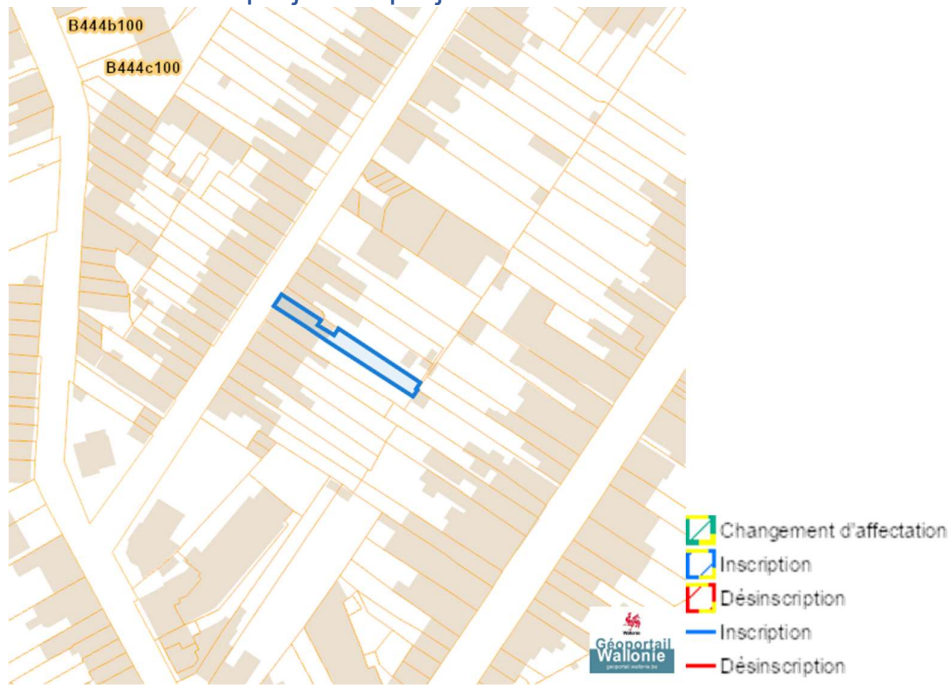
Document: DC à la carte - WALFRA - DC
Cartes: 13/01/2025 - jmgkpb9wfi77vj9eh4kjqwr3lsmvrpz1xtshu8

Rue Des Combattants 139, 6560 Erquelinnes

	Habitat
	Habitat à caractère rural
	Habitat vert
	Services publics et équipements communautaires
	Centre d'enfouissement technique
	Centre d'enfouissement technique désaffecté
	Loisirs
	Servitude particulière
	Activité économique mixte
	Activité économique industrielle
	Activité économique spécifique Agro-Economique
	Activité économique spécifique Grande Distribution
	Activité économique spécifique Risque majeur
	Dépendances d'extraction
	Extraction à destination agricole
	Extraction à destination forestière
	Extraction à destination espaces verts
	Extraction à destination zone naturelle
	Aménagement communal concerté
	Aménagement communal concerté à caractère économique
	Enjeu communal
	Enjeu régional
	Agricole
	Forestière
	Espaces verts
	Naturelle
	Parc
	Eau
	Non affectée ("zone blanche")

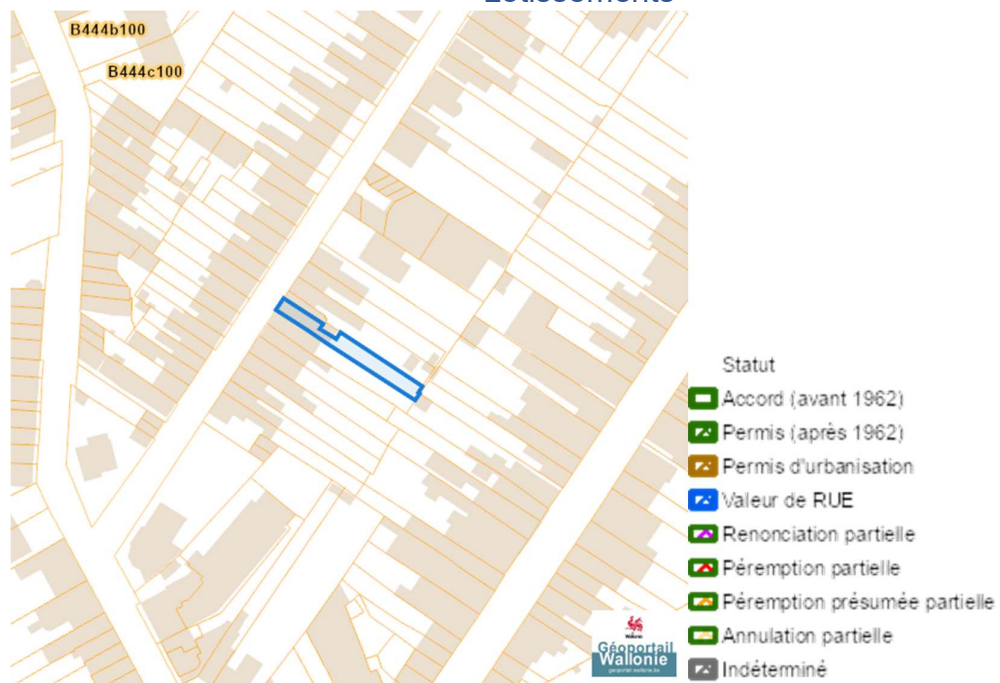
Dossier: 2024-0259/003

Avant-projets et projets de modification du Plan du Secteur

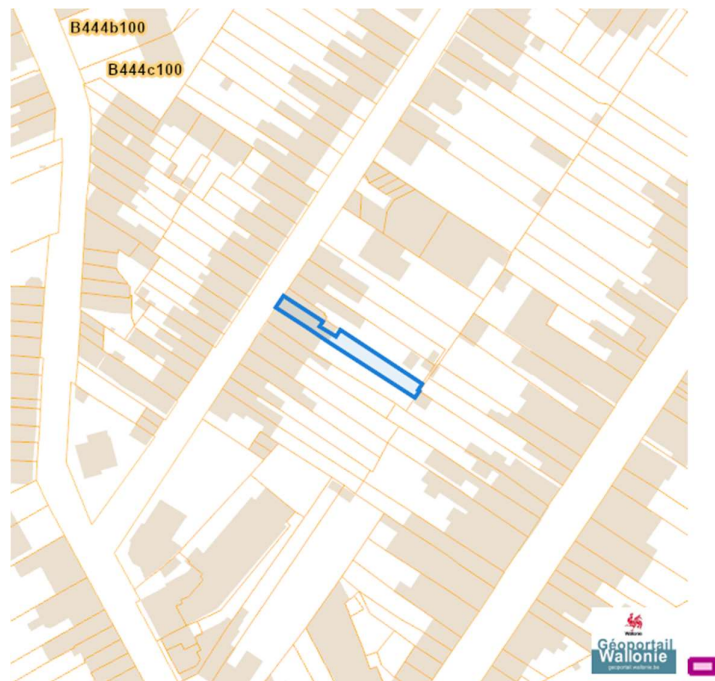


Aménagement du territoire

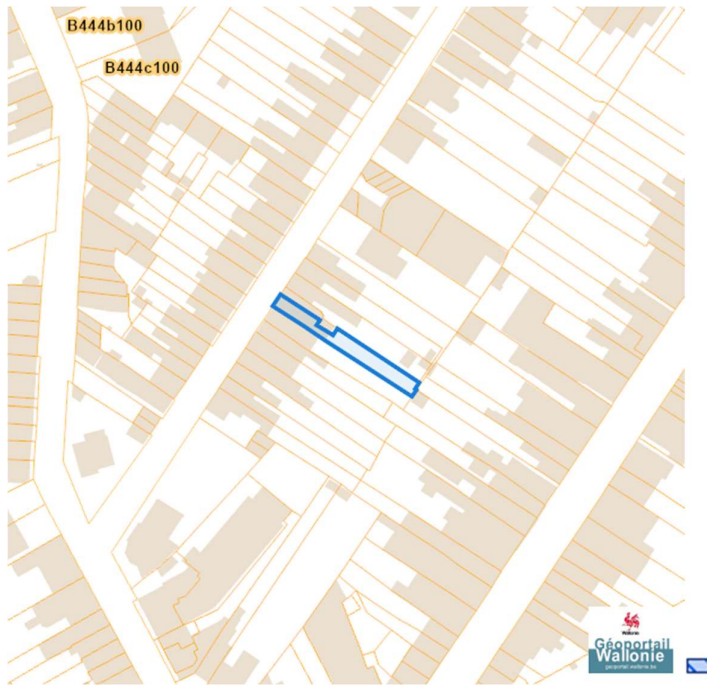
Lotissements



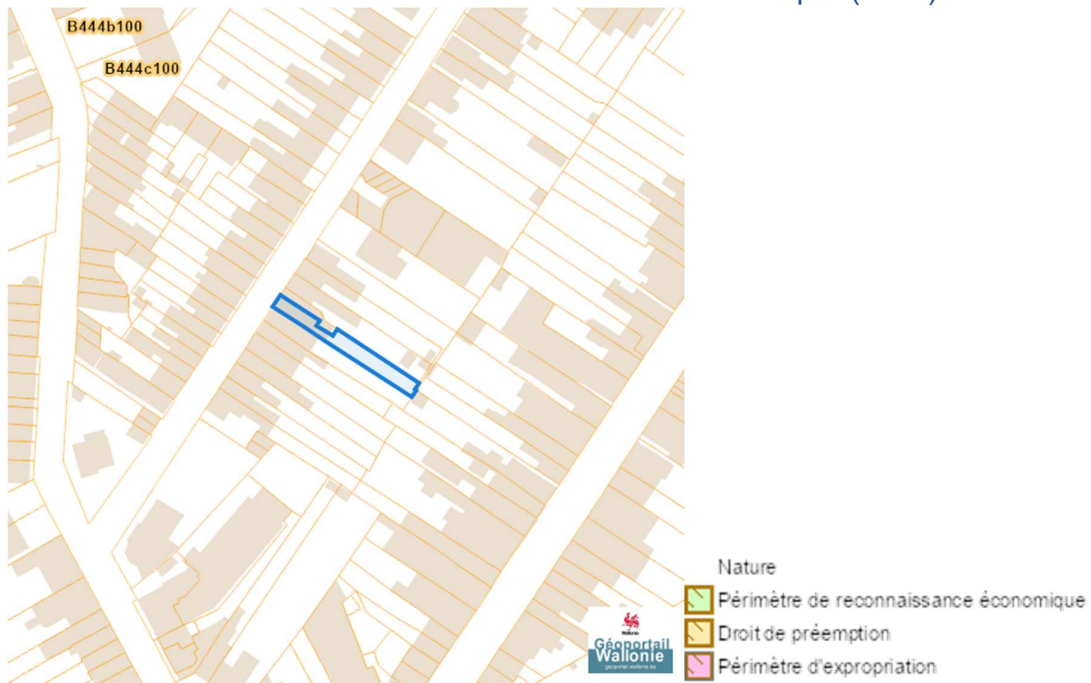
Plan Habitat Permanent



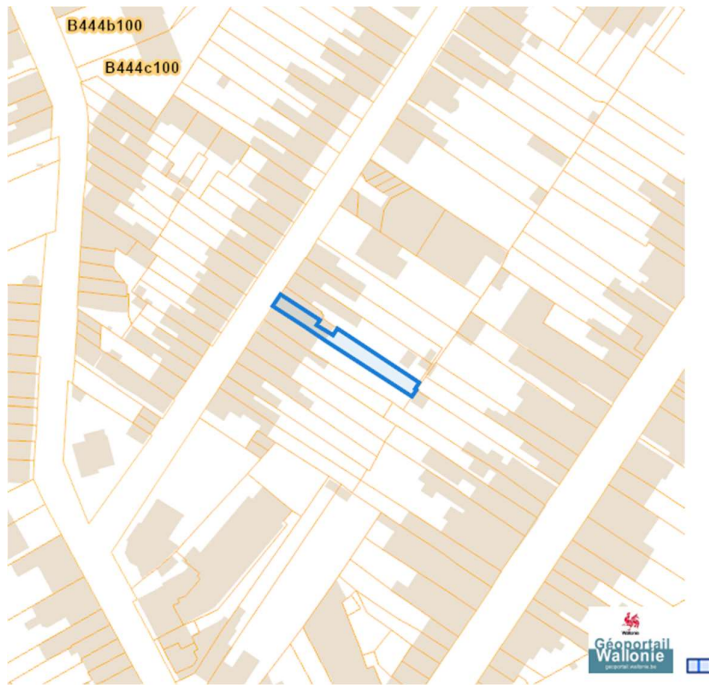
Périmètres de remembrement urbain (PRU)



Périmètres de reconnaissance économique (PRE)



Périmètres de rénovation urbaine



Périmètres de revitalisation urbaine

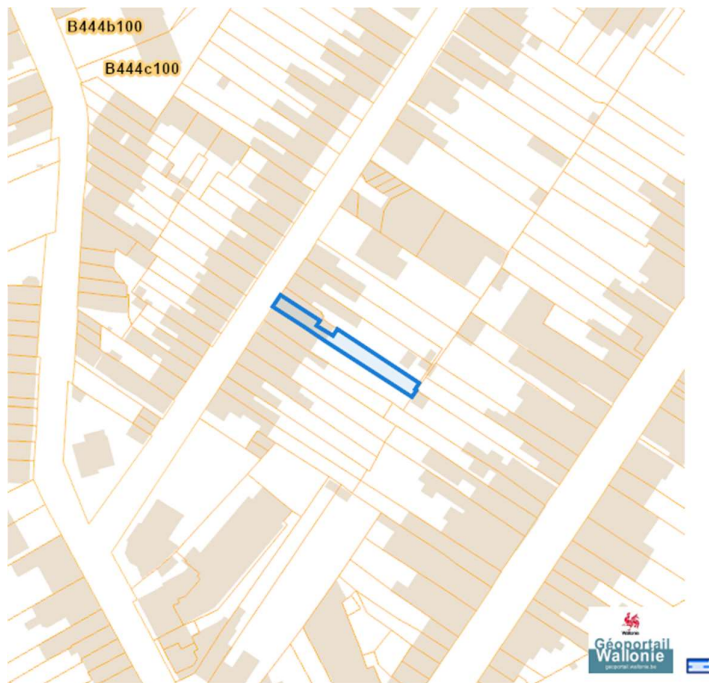


Schéma d'Orientation Local (SOL)

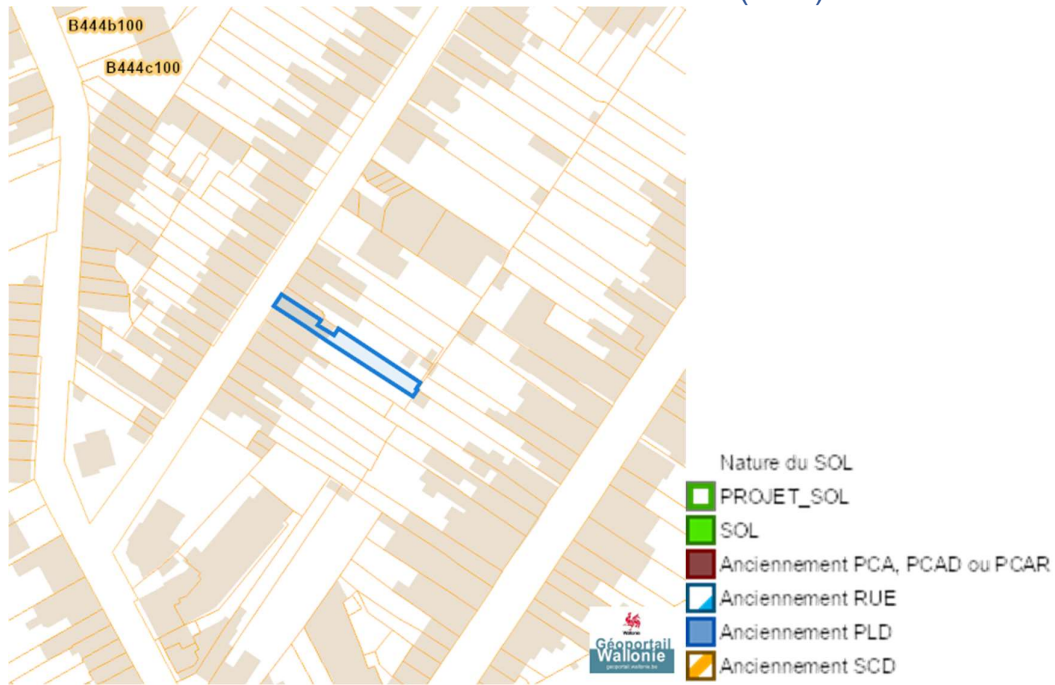
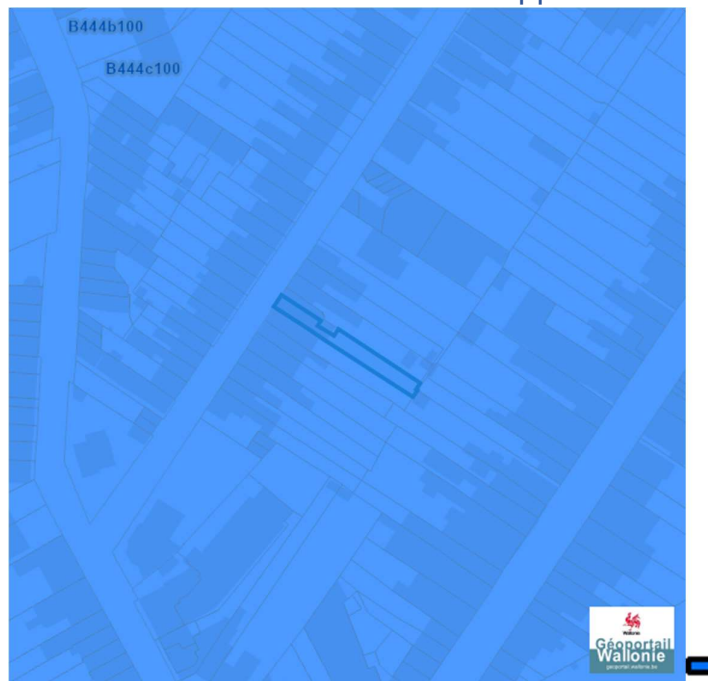
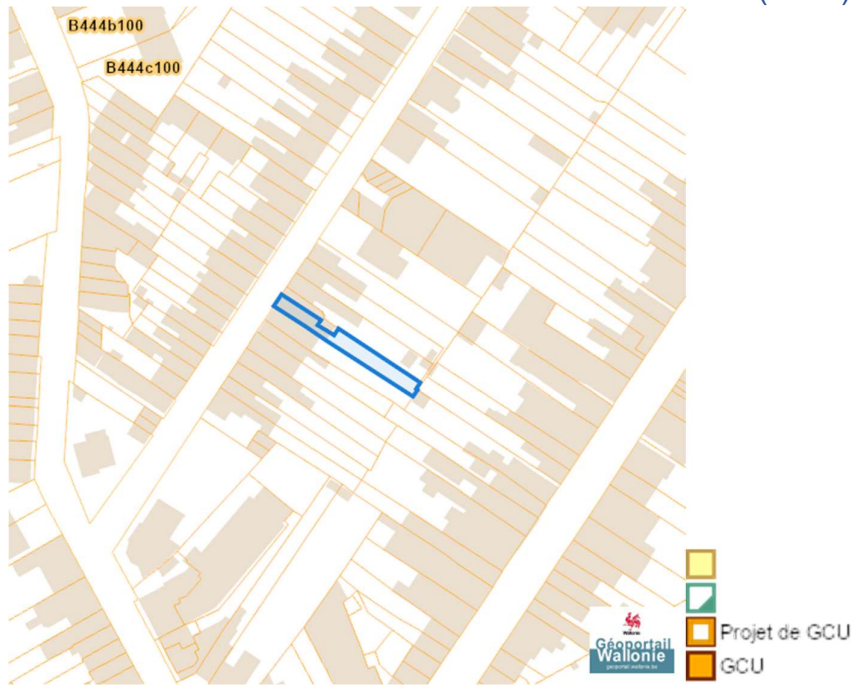


Schéma de Développement Communal (SDC)



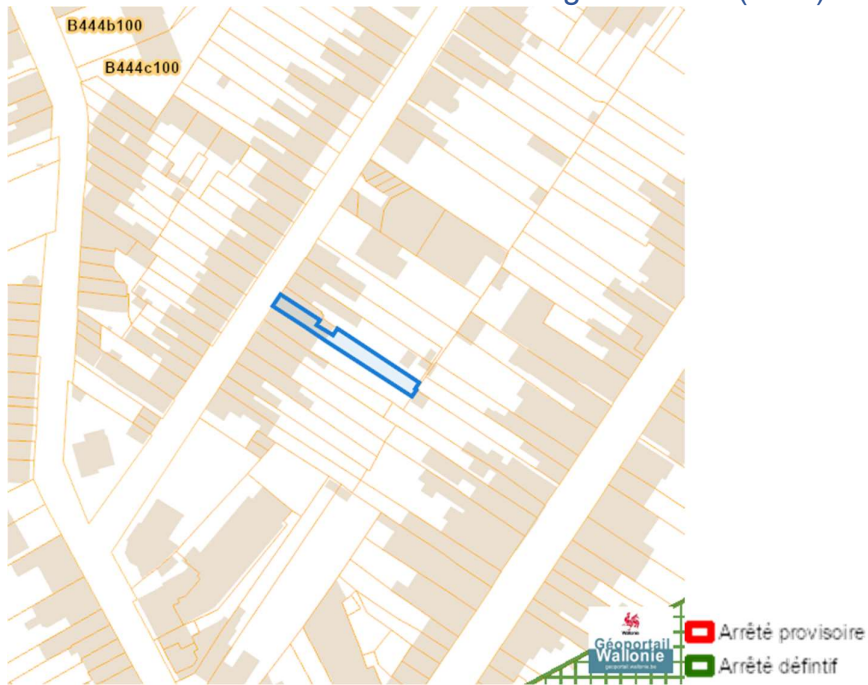
Guide Communal d'Urbanisme (GCU)



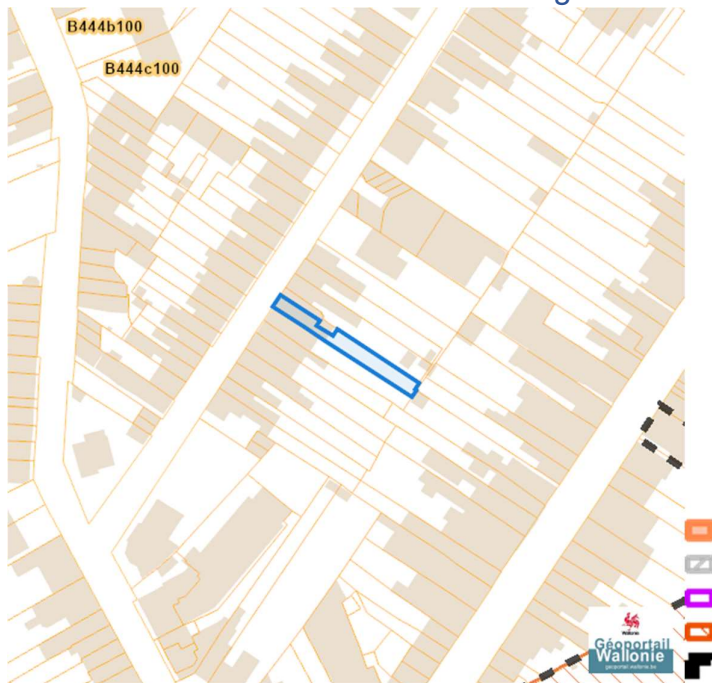
Guide Régional d'Urbanisme (GRU)



Sites à réaménager de droit (SAR)

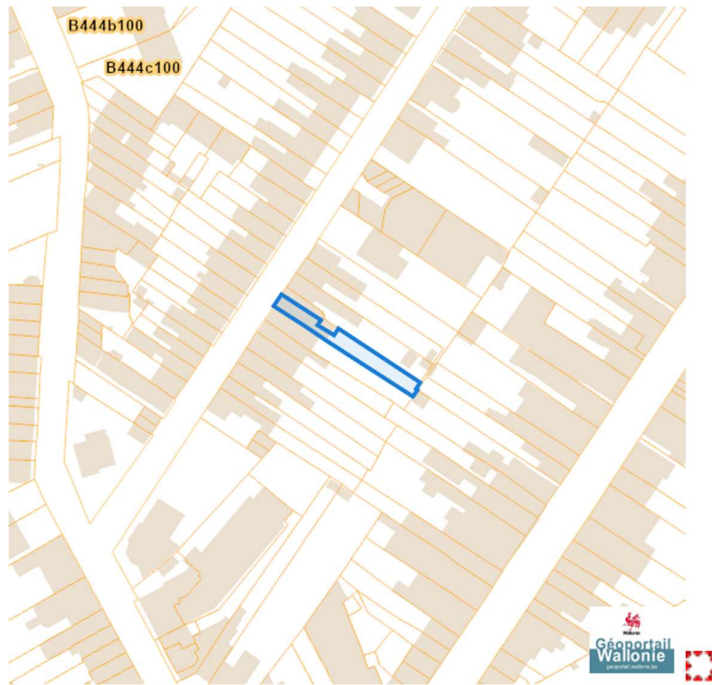


Sites à réaménager inventaire (ISA)



Rue Des Combattants 139, 6560 Erquelinnes

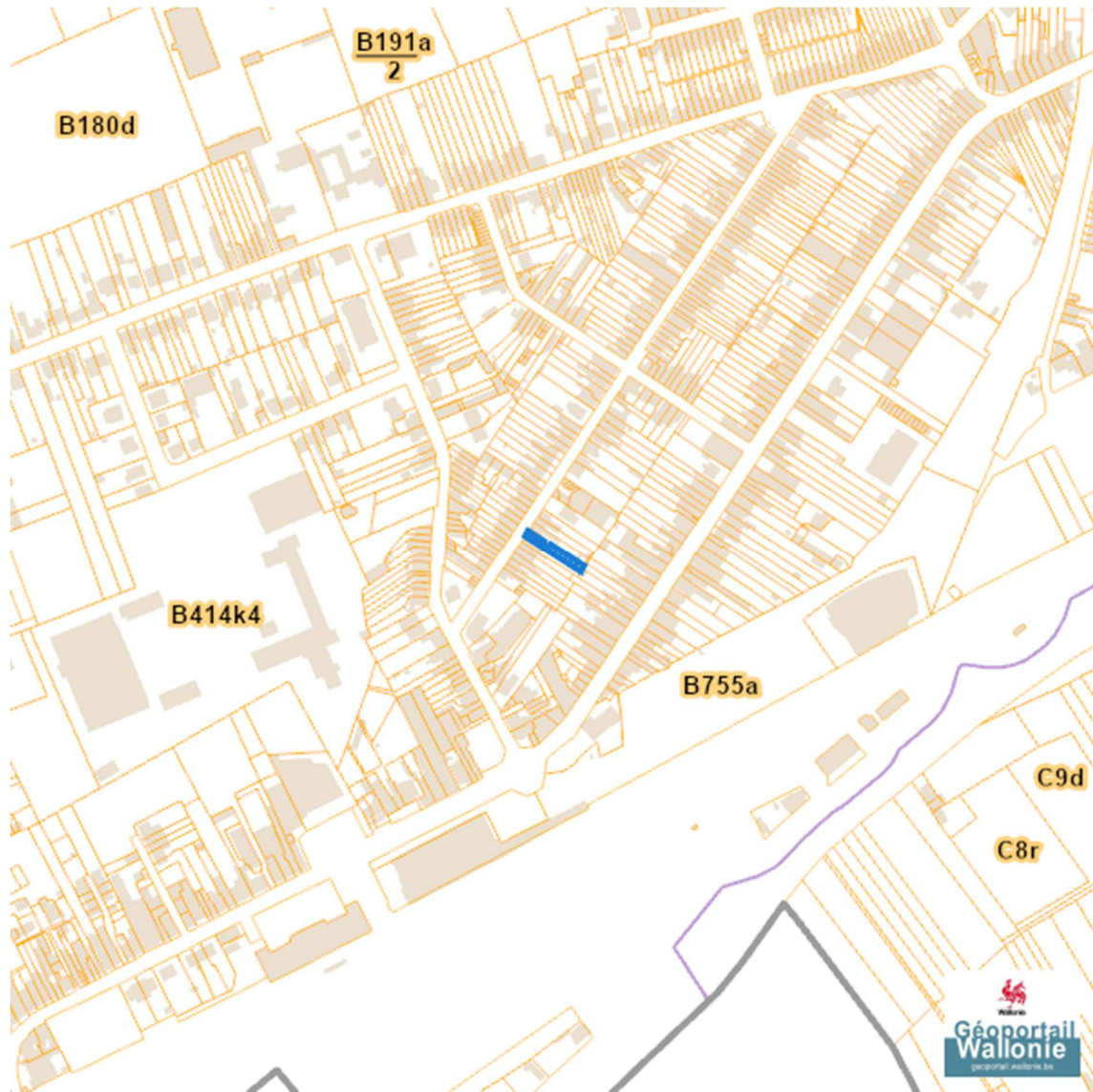
Taxation des bénéfiques résultant d'une révision du plan de secteur










Dossier: 2024-0259/003

Document: DC à la carte - WALFRA - DC
Cartes: 13/01/2025 - jmgkpb9wfi77vj9eh4kjqwr3lsmvrpz1xtshu8

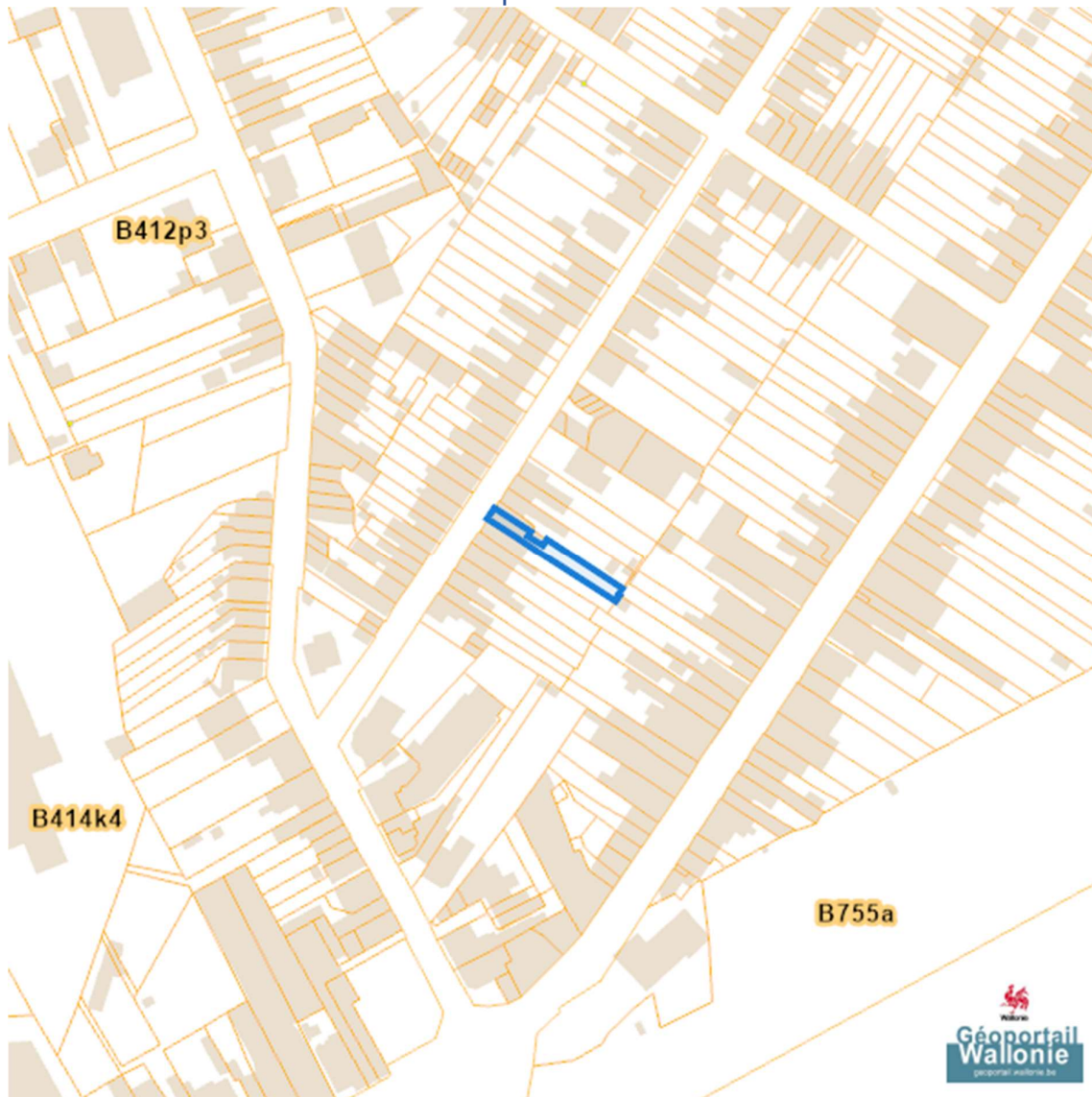
Seveso



-  Zone vulnérable basée sur un risque de probabilité d'effets dangereux supérieure à E-5 et sur une distance de 100m autour du site SEVESO
-  Zone vulnérable basée sur un risque de probabilité d'effets dangereux comprise entre E-5 et E-6 et sur une distance de 200m autour du site SEVESO
-  Zone vulnérable basée sur une courbe provisoire de risque et sur une distance de 200m autour du site SEVESO
- Seuil SEVESO
-  Petits seuils SEVESO
-  Grands seuils SEVESO
- Seuil SEVESO
-  Petits seuils SEVESO
-  Grands seuils SEVESO

Sol et sous-sol

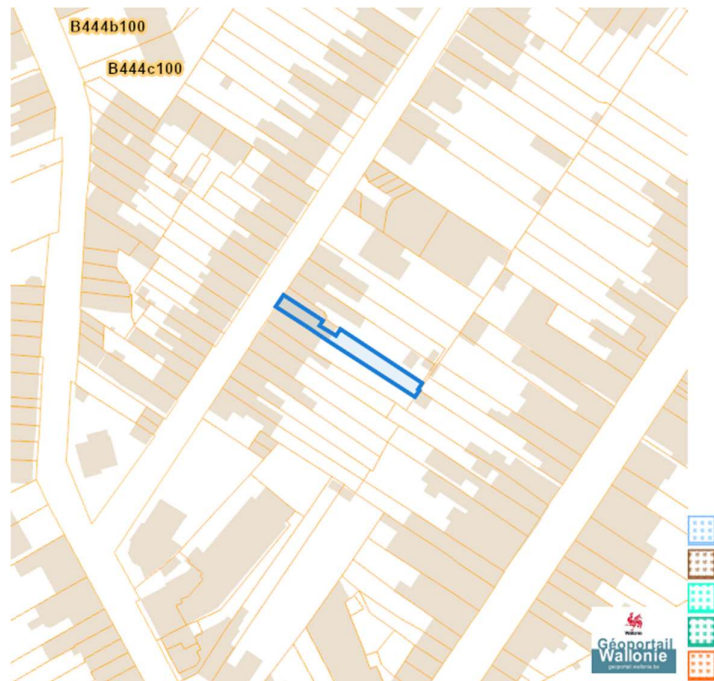
Occupation du sol



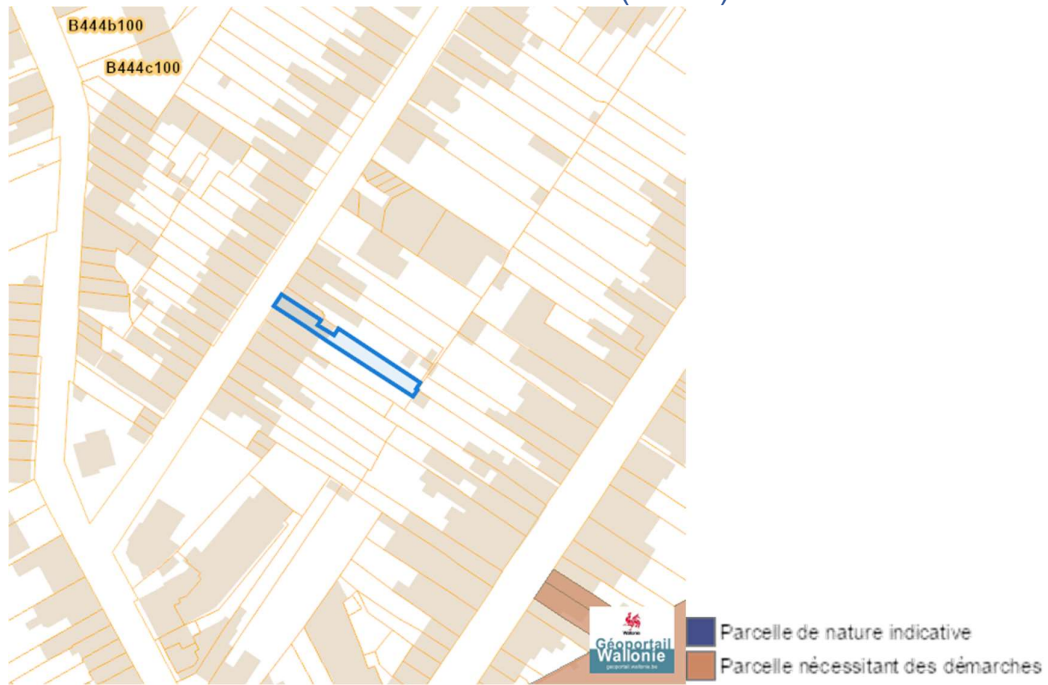
Sites Karstiques



Zones de consultation de la DRIGM

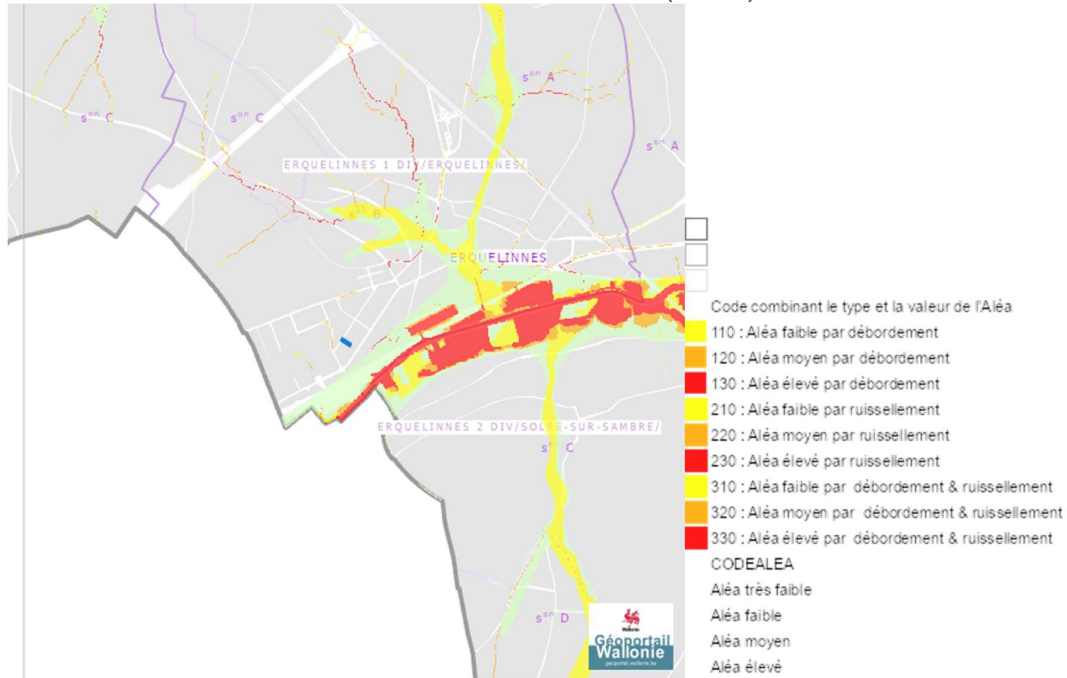


Etat des sols (BDES)

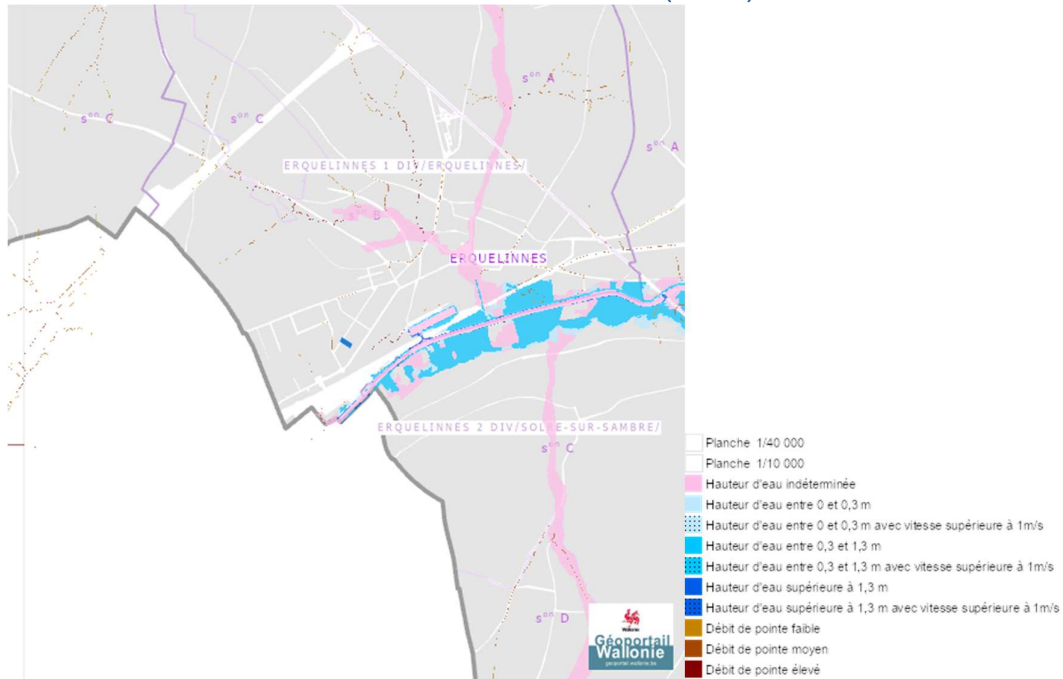


Eau

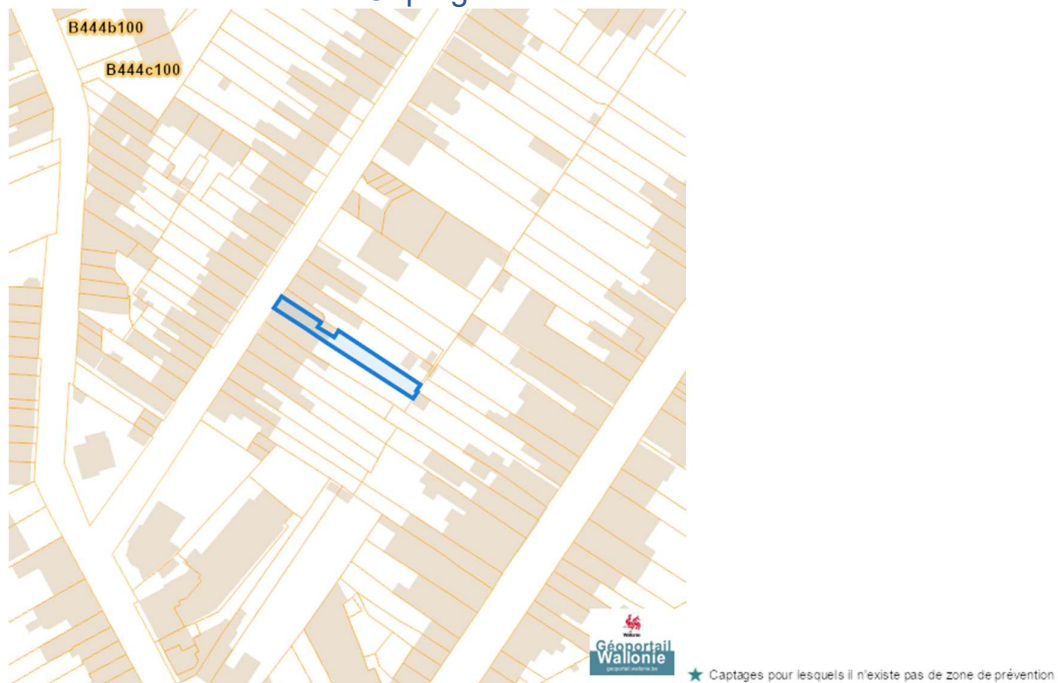
Alea d' inondation (2021)



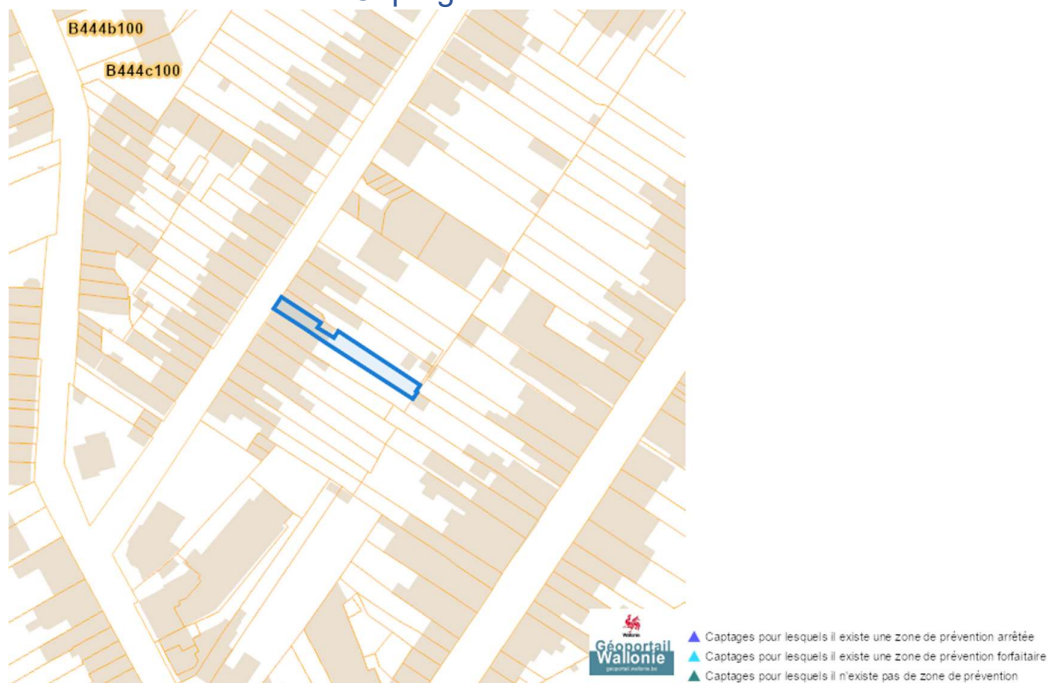
Zones inondables (2021)



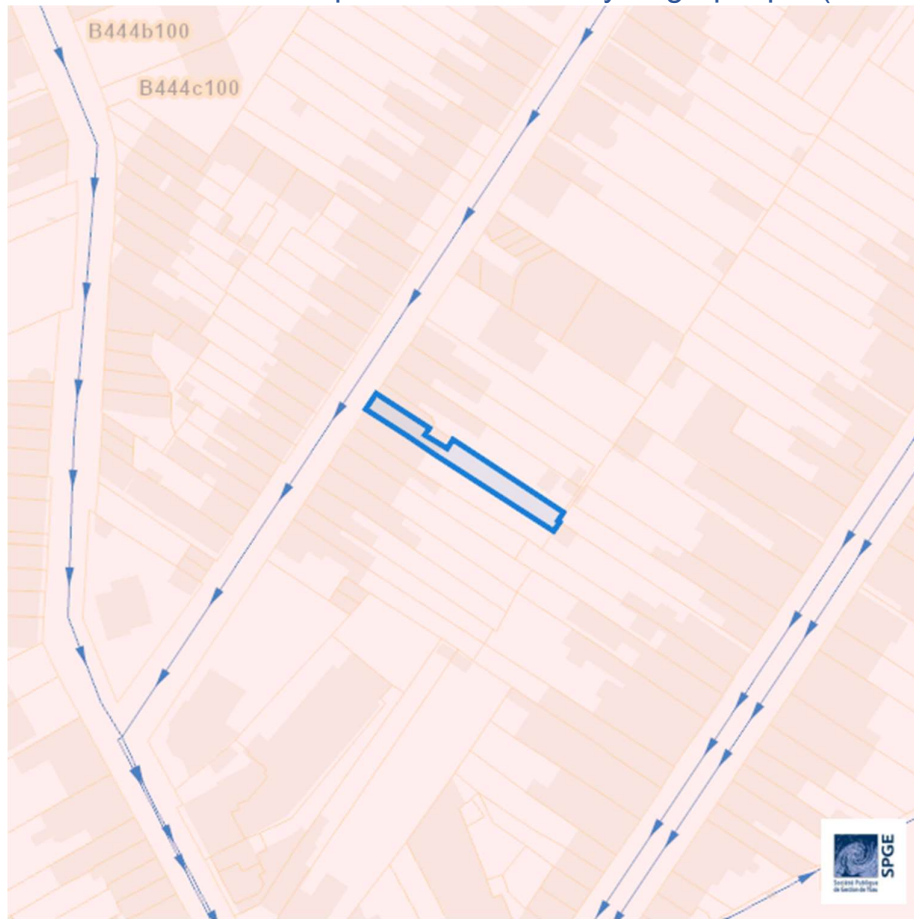
Captages en eaux de surface



Captages en eaux souterraines



Plan d'Assainissement par Sous-bassin Hydrographique (PASH)



Rue Des Combattants 139, 6560 Erquelinnes

- Assainissement collectif
- Collectif
- Collectif hors zone urbanisable
- Assainissement autonome
- Autonome
- Assainissement transitoire
- Transitoire
- Collecteurs gravitaires
- Collecteur gravitaire - Existant (localisation vérifiée)
- Collecteur gravitaire - Existant (schématique, localisation à vérifier)
- Collecteur gravitaire - En construction
- Collecteur gravitaire - A l'étude
- Collecteurs sous pression
- Collecteur sous-pression - Existant (localisation vérifiée)
- Collecteur sous-pression - Existant (schématique, localisation à vérifier)
- Collecteur sous-pression - En construction
- Collecteur sous-pression - A l'étude
- Type de système
- Strictement eaux usées
- Strictement eaux claires
- Unitaire (eaux usées et claires)
- Egout gravitaire
- Egout gravitaire - Existant (localisation vérifiée)
- Egout gravitaire - Existant (schématique, localisation à vérifier)
- Egout gravitaire - En construction
- Egout gravitaire - A l'étude
- Egout gravitaire - Existence à vérifier auprès de la commune
- Egout sous pression
- Egout sous pression - Existant (localisation vérifiée)
- Egout sous pression - Existant (schématique, localisation à vérifier)
- Egout sous pression - En construction
- Egout sous pression - A l'étude
- Egout sous pression - Existence à vérifier auprès de la commune
- Pompage
- Existant
- En construction
- A l'étude
- Publiques
- Existant
- En construction
- A l'étude
- A déclasser
- Hors Wallonie

Dossier: 2024-0259/003

Rue Des Combattants 139, 6560 Erquelinnes

Axes de ruissellement concentré et données associées (LIDAXES)

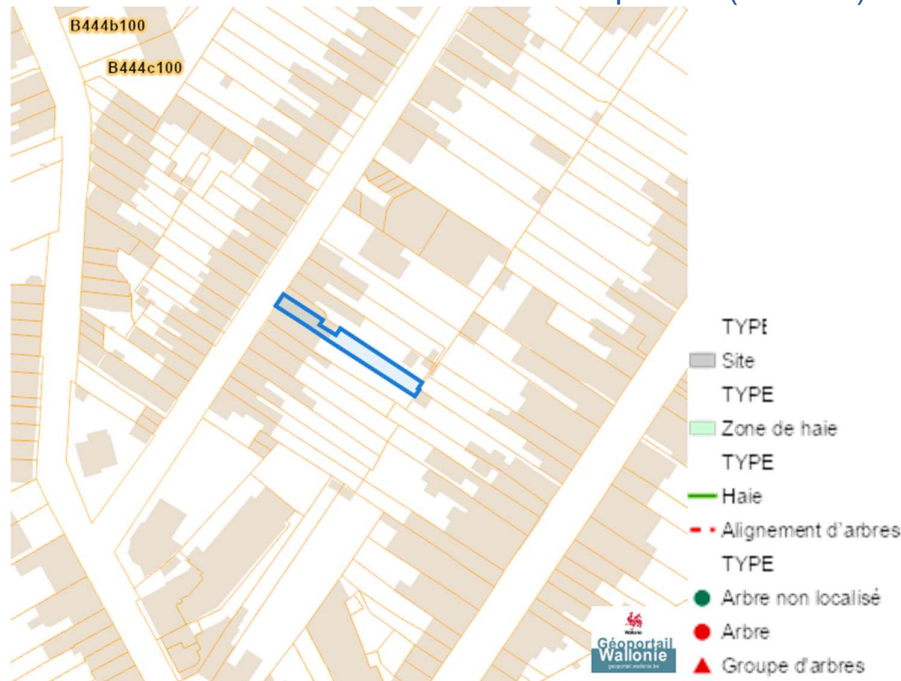


Dossier: 2024-0259/003

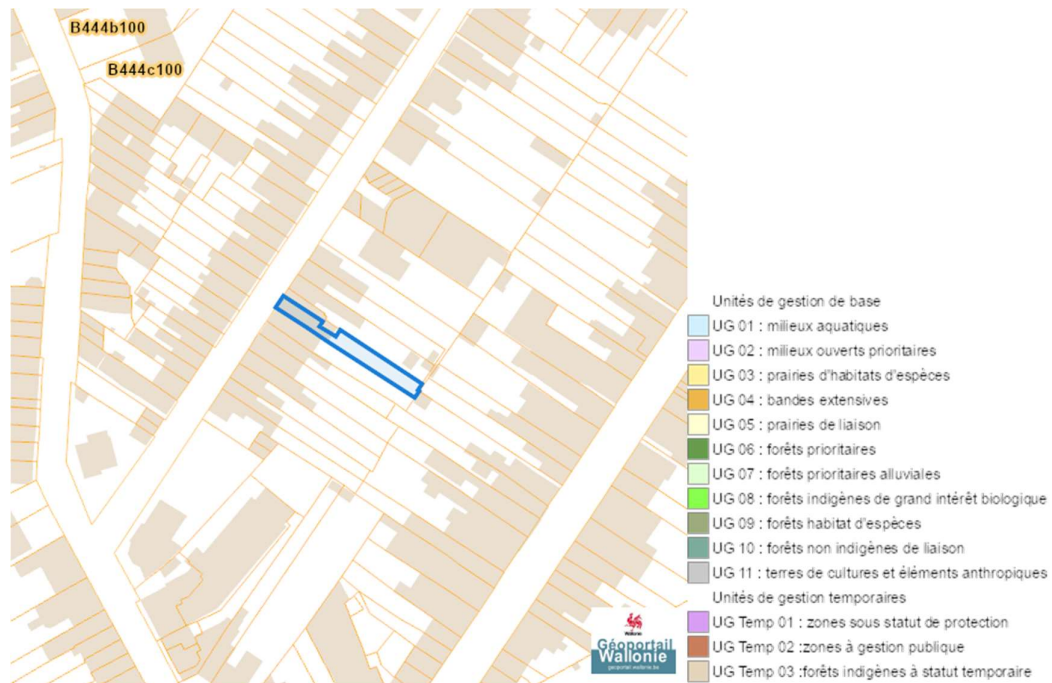
Document: DC à la carte - WALFRA - DC
 Cartes: 13/01/2025 - jmgkpb9wfi77vj9eh4kjqwr3lsmvrpz1xtshu8

Nature

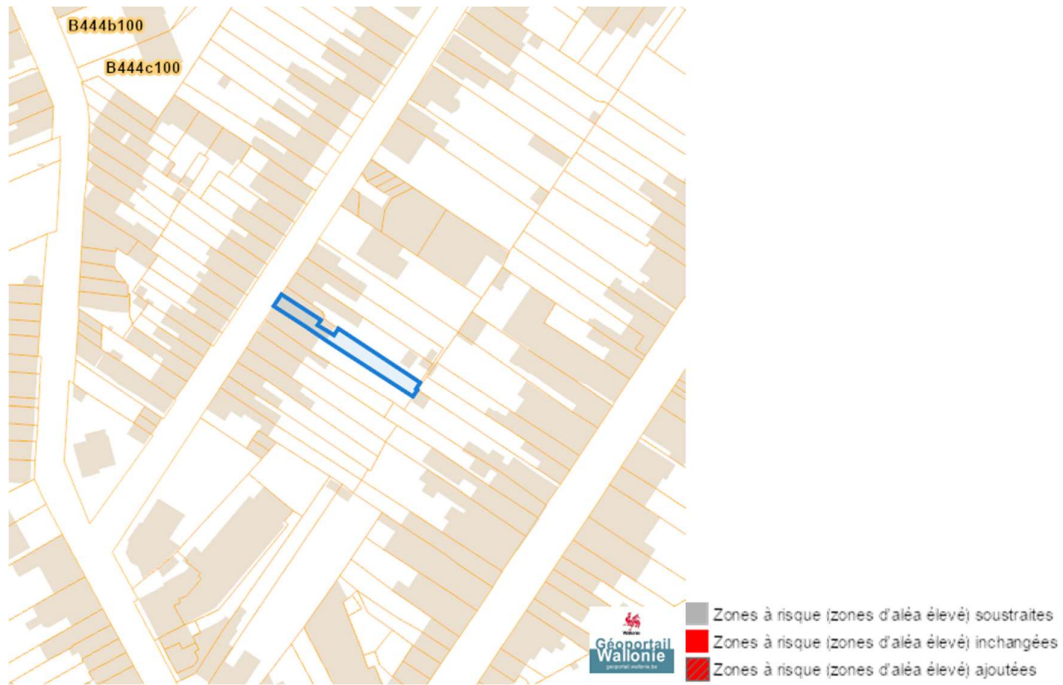
Arbres et haies remarquables (AHREM)



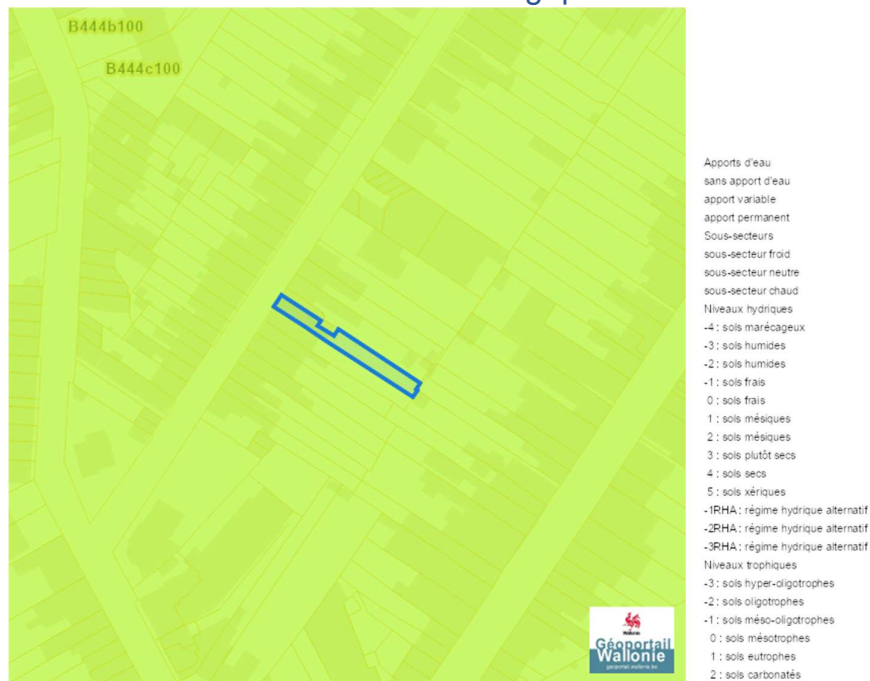
Natura 2000



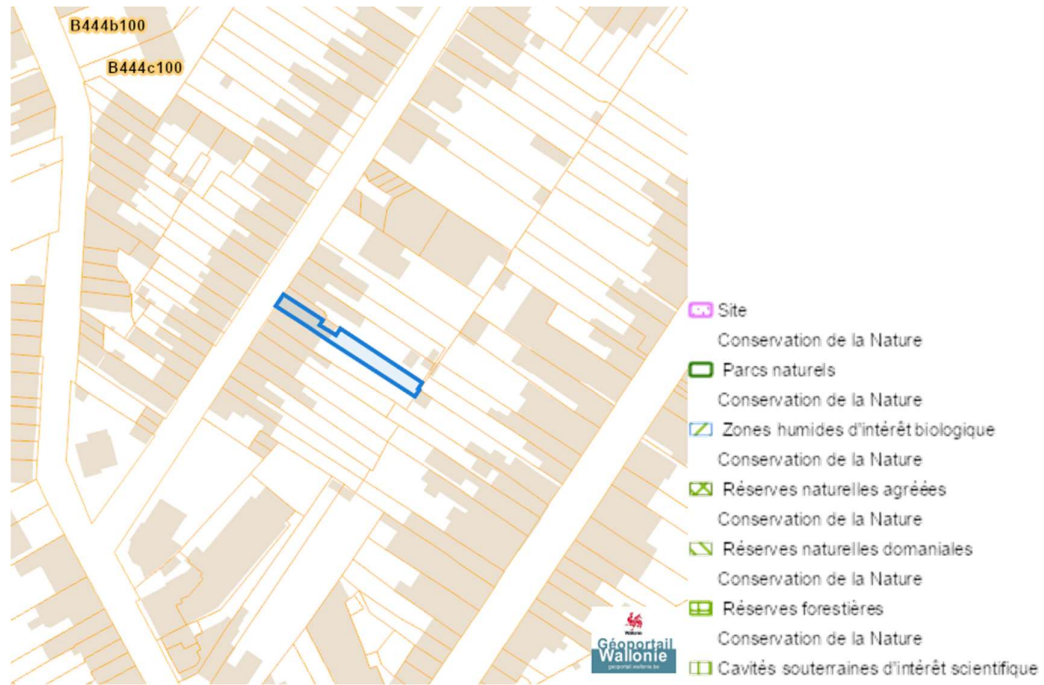
Loi sur le contrat d'assurance terrestre



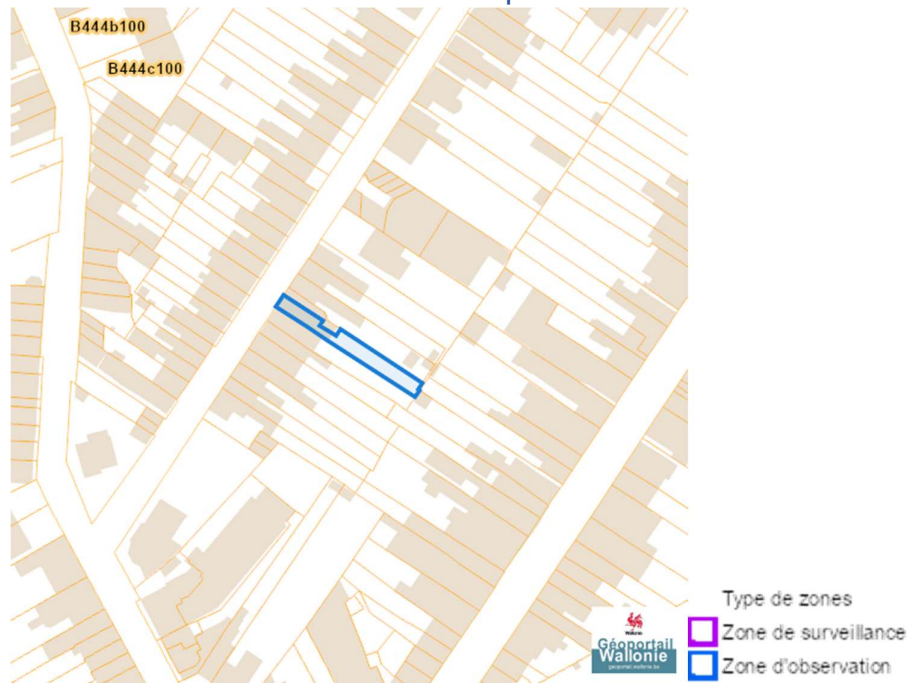
Fichier écologique des essences



Conservation de la nature

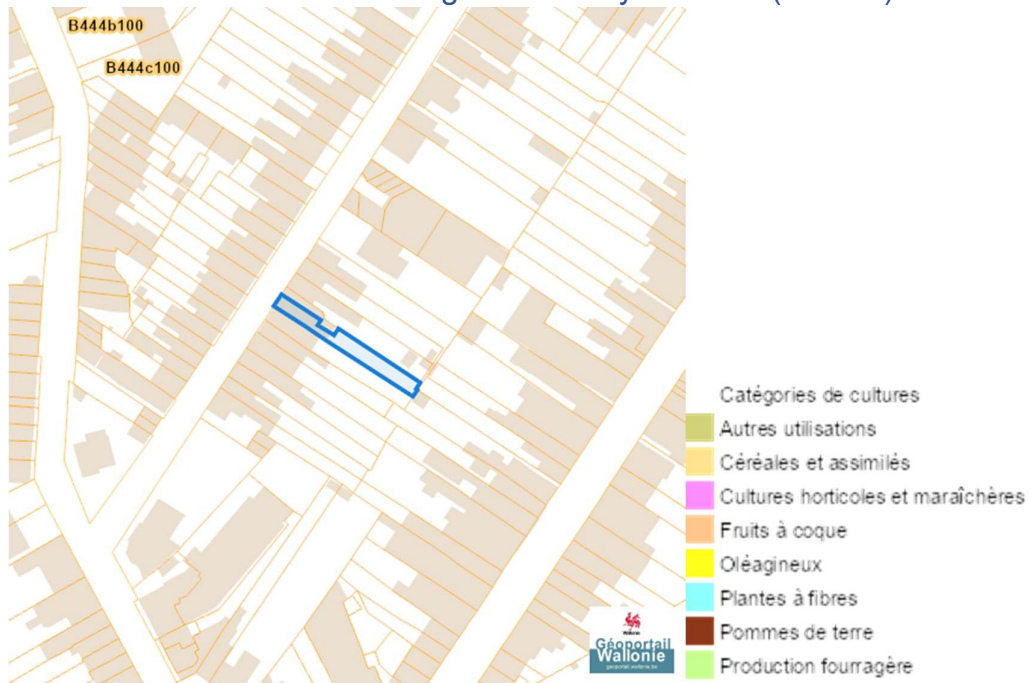


Peste porcine africaine

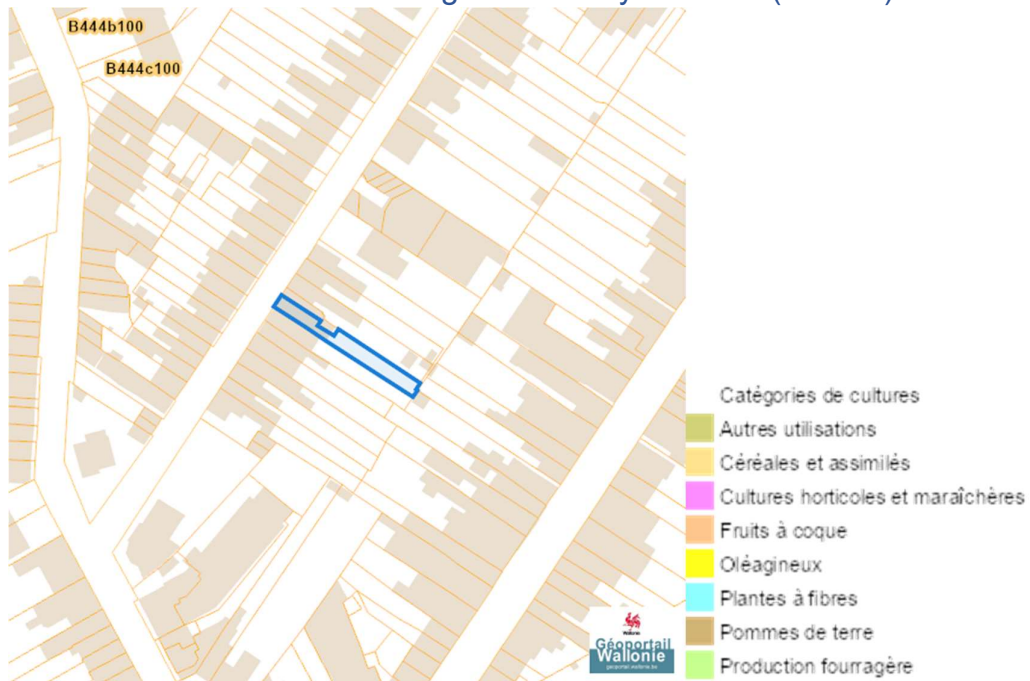


Rue Des Combattants 139, 6560 Erquelinnes

Parcelle agricole anonyme 2019 (SIGEC)



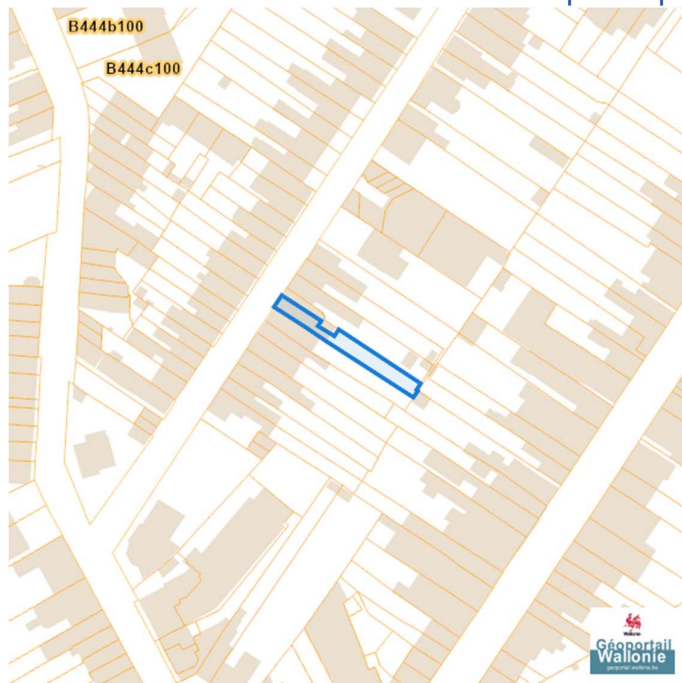
Parcelle agricole anonyme 2022 (SIGEC)



Dossier: 2024-0259/003

Droit de préemption

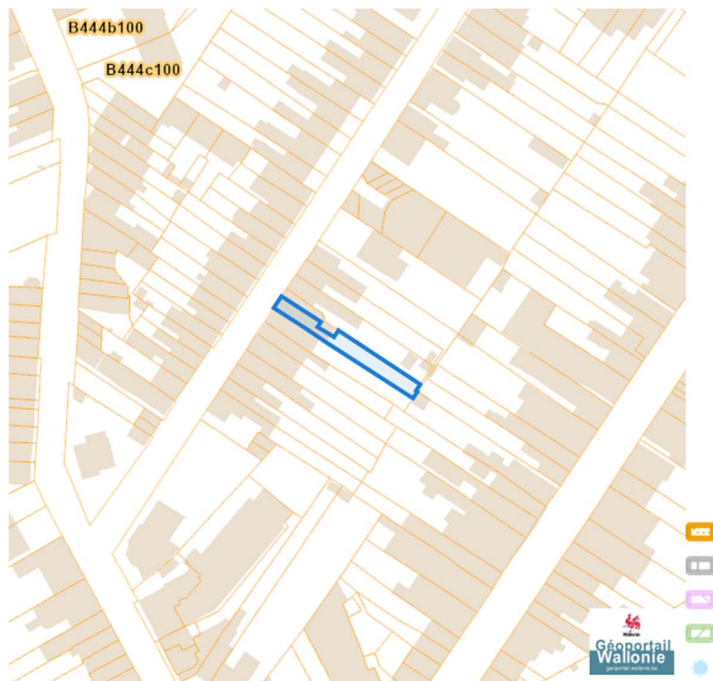
Communes préemptibles



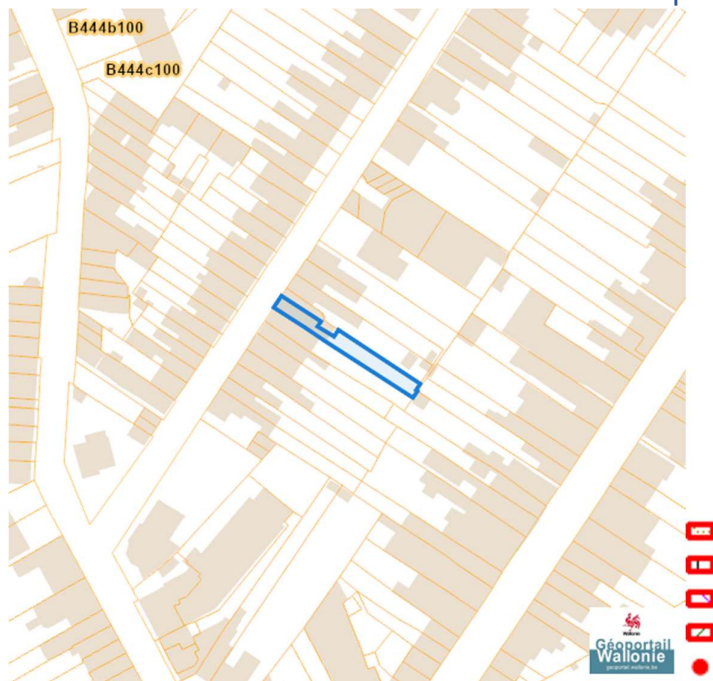
- Préemption, Service extérieur
- Droit de préemption, Service extérieur de Mons
 - Droit de préemption, Service extérieur de Libramont
 - Droit de préemption, Service extérieur de Huy
 - Pas de droit de préemption

Patrimoine immobilier

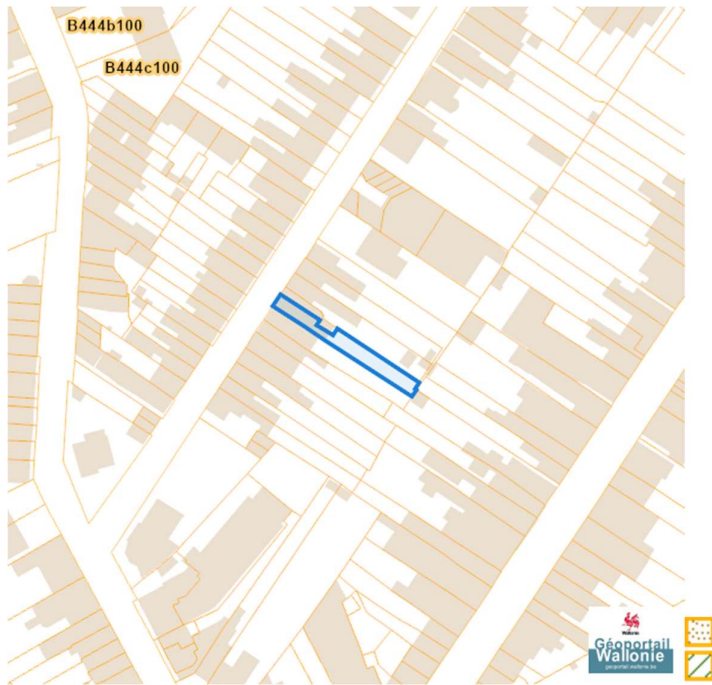
Patrimoine biens en liste de sauvegarde



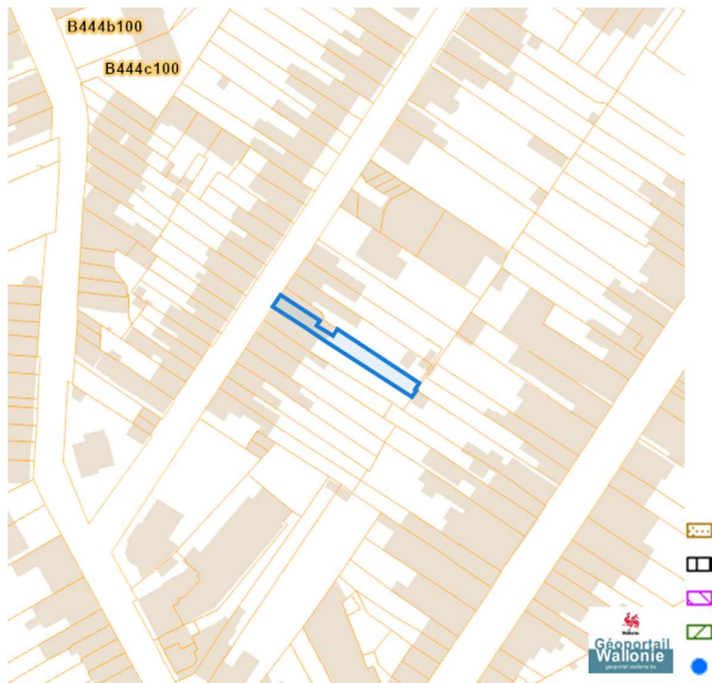
Patrimoine biens exceptionnels



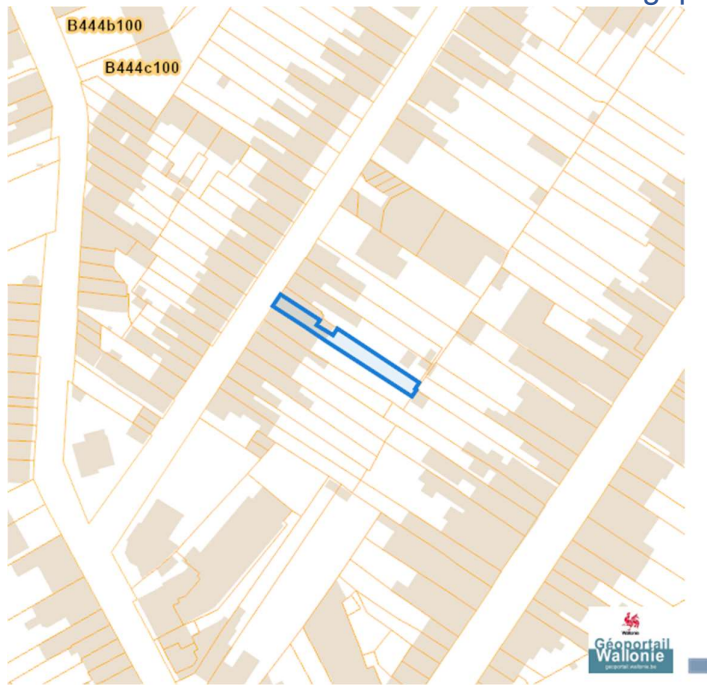
Patrimoine biens mondiaux



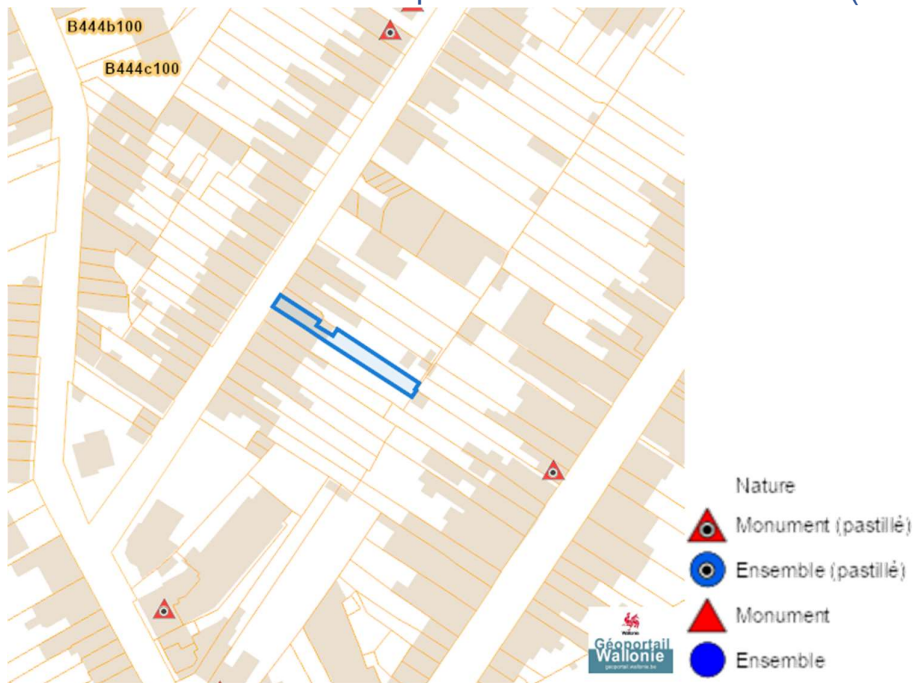
Patrimoine biens classés et zones de protection



Carte archéologique

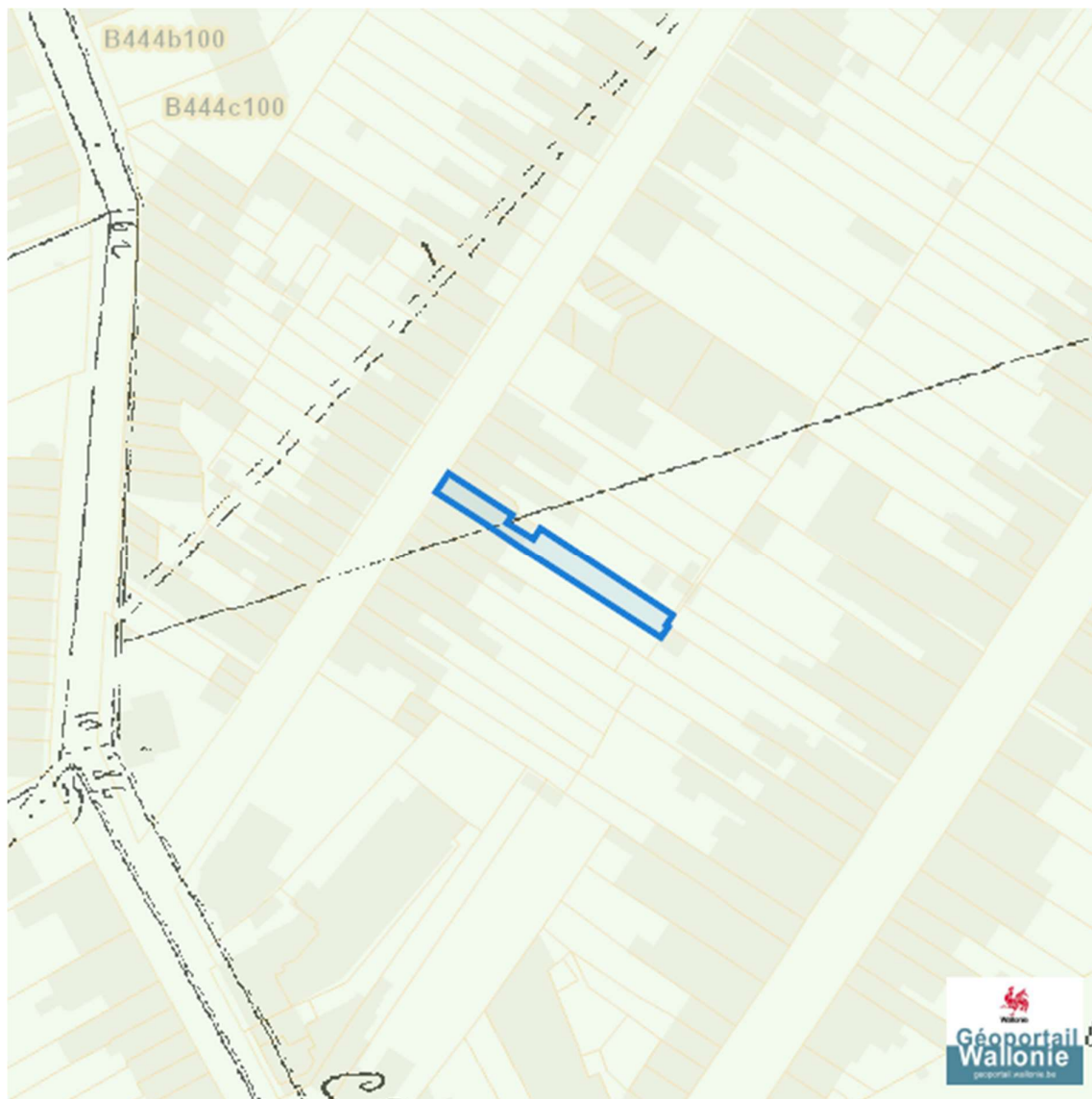


Inventaire du patrimoine immobilier culturel (IPIC)



Cartes historiques

Atlas des voiries vicinales



Autres cartes

Réseau routier régional et bornes associées

