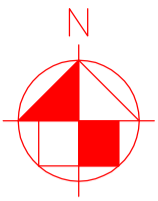


Gemeente LILLE "Gierle"

3e afdeling

sectie D

nrs. 18/k en 18/p

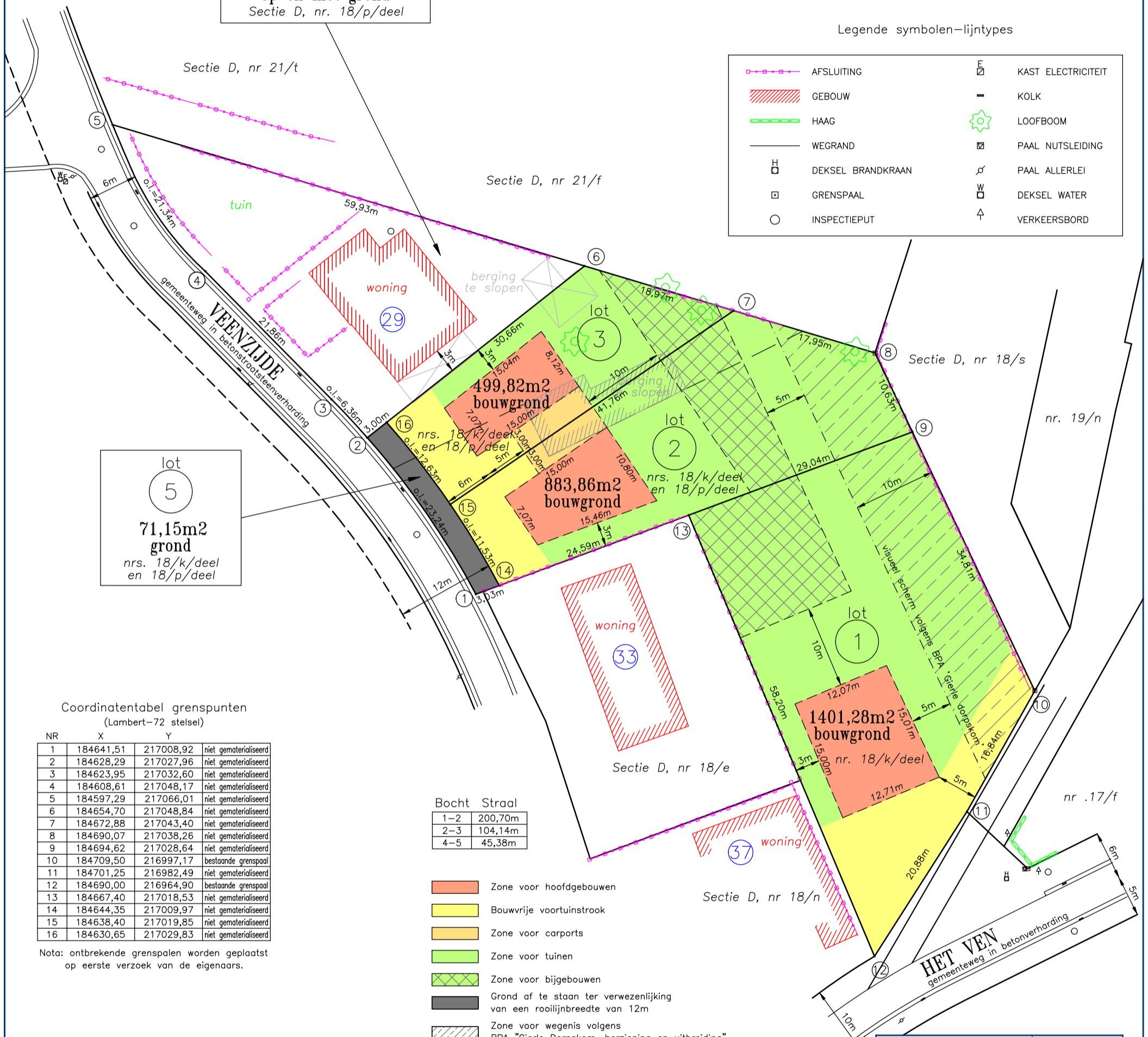


lot
4
903,38m²
woning met aanhorigheden
op en met grond
Sectie D, nr. 18/p/deel

Loten 1, 2 en 3 maken deel uit van een verkaveling, goedgekeurd door het college van burgemeester en schepenen van de gemeente Lille in zitting van 28 juli 2022.
Referentienummer gemeente: VK 20227
Referentienummer omgevingsloket: OMV_2022023848

Legende symbolen-lijntypes

	AFSLUITING		KAST ELECTRICITEIT
	GEBOUW		KOLK
	HAAG		LOOFBOOM
	WEGRAND		PAAL NUTSLEIDING
	DEKSEL BRANDKRAAN		PAAL ALLERLEI
	GRENSPAAL		DEKSEL WATER
	INSPECTIEPUT		VERKEERSBORD



Coördinatentabel grenspunten
(Lambert-72 stelsel)

NR	X	Y	status
1	184641,51	217008,92	niet gematerialiseerd
2	184628,29	217027,96	niet gematerialiseerd
3	184623,95	217032,60	niet gematerialiseerd
4	184608,61	217048,17	niet gematerialiseerd
5	184597,29	217066,01	niet gematerialiseerd
6	184654,70	217048,84	niet gematerialiseerd
7	184672,88	217043,40	niet gematerialiseerd
8	184690,07	217038,26	niet gematerialiseerd
9	184694,62	217028,64	niet gematerialiseerd
10	184709,50	216997,17	bestaande grenspaal
11	184701,25	216982,49	niet gematerialiseerd
12	184690,00	216964,90	bestaande grenspaal
13	184667,40	217018,53	niet gematerialiseerd
14	184644,35	217009,97	niet gematerialiseerd
15	184638,40	217019,85	niet gematerialiseerd
16	184630,65	217029,83	niet gematerialiseerd

Nota: ontbrekende grenspalen worden geplaatst op eerste verzoek van de eigenaars.

Bocht	Straal
1-2	200,70m
2-3	104,14m
4-5	45,38m

- Zone voor hoofdgebouwen
- Bouwrijke voortuinstrook
- Zone voor carports
- Zone voor tuinen
- Zone voor bijgebouwen
- Grond af te staan ter verwezenlijking van een rooilijnbreedte van 12m
- Zone voor wegenis volgens BPA "Gierle Dorpskom, herziening en uitbreiding"

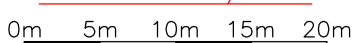
Motivatiegrenslijnen – geraadpleegde plannen:

- grens [1-2-3-4-5]: bestaande rooilijn
- grens [8-10-11]: volgens plan landmeter Koen Wouters d.d. 11 augustus 2000 (ref. nr. 13009-0249)
- grens [1-13-12]: volgens plan landmeter Gaston De Geeter d.d. 1 december 1991 (ref. nr. 13009-0251)
- grens [5-8]: volgens afsluiting + verlengde
- plan landmeter Filip Van Damme d.d. 17 februari 1987 (ref. nr. 13009-0252)
- plan landmeter Koen Wouters d.d. 17 augustus 2009 (ref. nr. 13009-10112)
- plan landmeter Koen Wouters d.d. 24 februari 2020 (ref. nr. 13009-10343)
- grenzen [2-6], [15-7], [13-9]: nieuwe grenzen
- grens [14-15-16]: ontworpen rooilijn

Nota:

- quasi geen hoogteverschil (>50cm) met aanliggende straat.

Schaal : 1/500



DOSSIERNUMMER	LIVEZIJ29
PLANREFERENTIENUMMER	13009/10408

Koen Wouters LANDMETERS



Opgemeten en in plan gebracht door ondergetekende beëdigde Landmeters - Experts, handelend voor Koen Wouters LANDMETERS bv

Lille, 18 augustus 2022

- Koen Wouters (LAN 040327)
- Kurt Marckx (LAN 040781)
- Philip Van den Broeck (LAN 211903)

- Poederleese weg 22 - 2275 Lille
bijkantoor: Lage Vosbergstraat 58b - 2840 Rumst
- 014/88.28.45 info@landmeterwouters.be
- Koen 0477/925.920 koen@landmeterwouters.be
Kurt 0477/346.393 kurt@landmeterwouters.be
Philip 0489/919.023 philip@landmeterwouters.be
- www.landmeterwouters.be