

## Inhoudstafel

### Kaarten

Register van Herstelvorderingen.....	3
Boskartering 1990 .....	3
Bosreferentielaag 2000 .....	5
Digitale boswijzer Vlaanderen 2012.....	6
Digitale boswijzer Vlaanderen 2018.....	7
Luchtfoto Vlaanderen winter 2016 - kleur .....	8
Luchtfoto Vlaanderen winter 2019 - kleur .....	9
Gebieden van het VEN en het IVON.....	10
Habitatrichtlijngebieden.....	11
Overstromingsgebieden en oeverzones Integraal Waterbeleid .....	12
Recent overstroomde gebieden.....	13
Risicozones voor overstromingen .....	14
Van nature overstroombare gebieden.....	15
Overstromingsgevoelige gebieden 2017 (Watertoets).....	17
Grenzen van polders .....	18
Grenzen van wateringen .....	19
Gewestplan.....	21
Beschermde stads- en dorpsgezichten.....	23
Beschermde archeologische sites .....	24
Beschermde cultuurhistorische landschappen .....	25
Beschermde monumenten.....	26
Gehelen uit de wetenschappelijke inventaris van het bouwkundig erfgoed.....	27
Vastgestelde archeologische zones.....	28
Unesco werelderfgoed - buffers.....	29
Vastgesteld bouwkundig erfgoed.....	30
Wetenschappelijke bouwkundig erfgoed - elementen .....	31
Vastgesteld bouwkundig erfgoed - gehelen.....	32

Datum : 09/03/2023

Perceel: 13014B0283/00L003

Karel Boomstraat 50 2320 Hoogstraten

Vastgestelde landschapsatlasrelicten .....	33
Vastgesteld landschappelijk erfgoed.....	34
Wetenschappelijke inventaris landschappelijk erfgoed - elementen .....	35
Atlas der Buurtwegen.....	36
Overgangszones bij beschermd erfgoed .....	37
UNESCO werelderfgoed kernzones.....	38
Beheersplannen.....	39
Gebieden geen archeologie - gewestelijk .....	40
Gebieden geen archeologie - gemeentelijk .....	41
Wetenschappelijke archeologische zones.....	42
Bekrachtigde archeologienota's en nota's.....	43
Eindverslagen archeologie .....	44
Erfgoedlandschappen.....	45
Vogelrichtlijngebieden .....	46
Jachtgebieden.....	47
OVAM Bodemonderzoeken en sanering.....	48
OVAM-Schadegevallen en meldingen .....	49
Signaalgebieden .....	50
Kadastraal plan (CadGis).....	51
Traditioneel Landschap .....	53
Groenkaart Vlaanderen 2012.....	55
Vlaams voorkeepsrecht van toepassing op het onroerend goed.....	57
Vastgoedprijzen.....	58
Grondwaterwingebieden en beschermingszones.....	60
PFAS.....	61

Datum : 09/03/2023

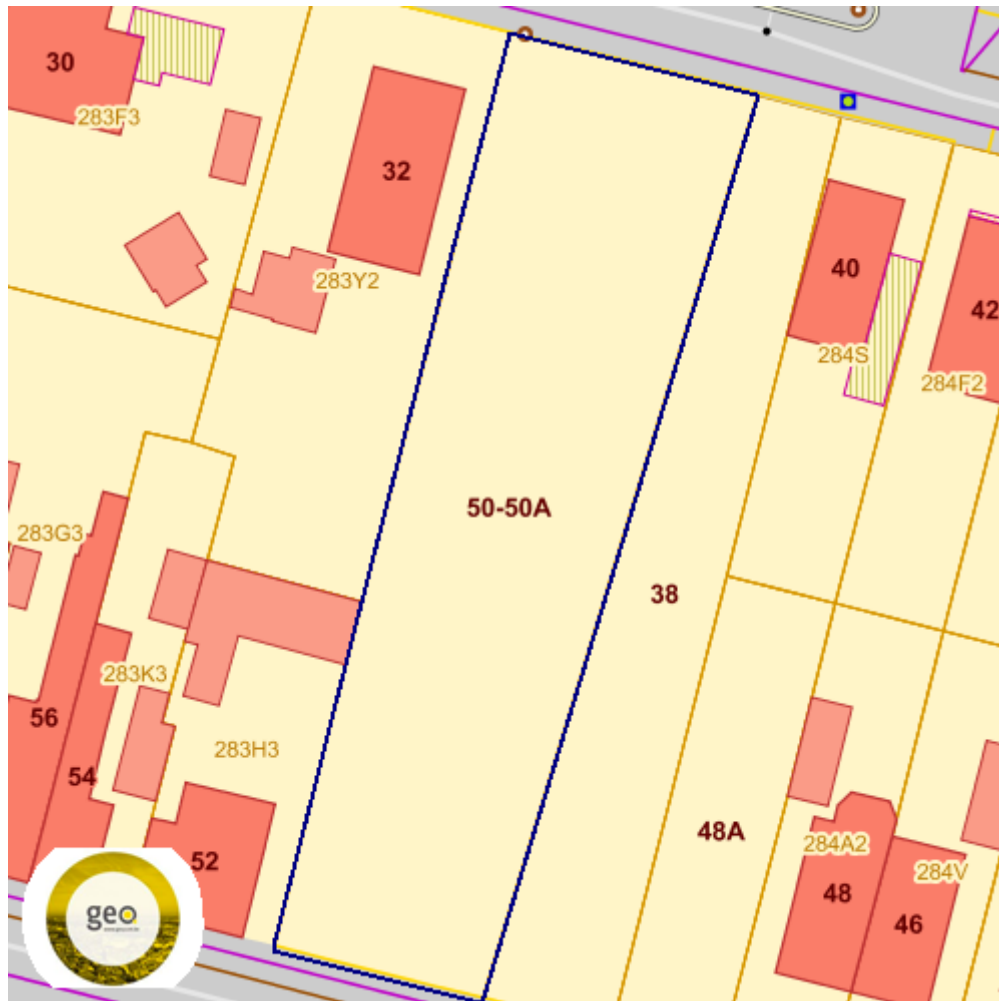
Perceel: 13014B0283/00L003

Karel Boomstraat 50 2320 Hoogstraten

## Register van Herstelvorderingen

Dit perceel staat niet geregistreerd in het register van herstellvorderingen

## Boskartering 1990



### Categorie

- Loofhout
- Gemengd loofhout (20 - 50% bijmenging naaldhout)
- Gemengd naaldhout (20 - 50% bijmenging loofhout)
- Naaldhout
- Heide
- Te herbebossen oppervlakte
- Niet beboste oppervlakte van het bosdomein
- Vijvers binnen het bosdomein

Datum : 09/03/2023

Perceel: 13014B0283/00L003

Karel Boomstraat 50 2320 Hoogstraten

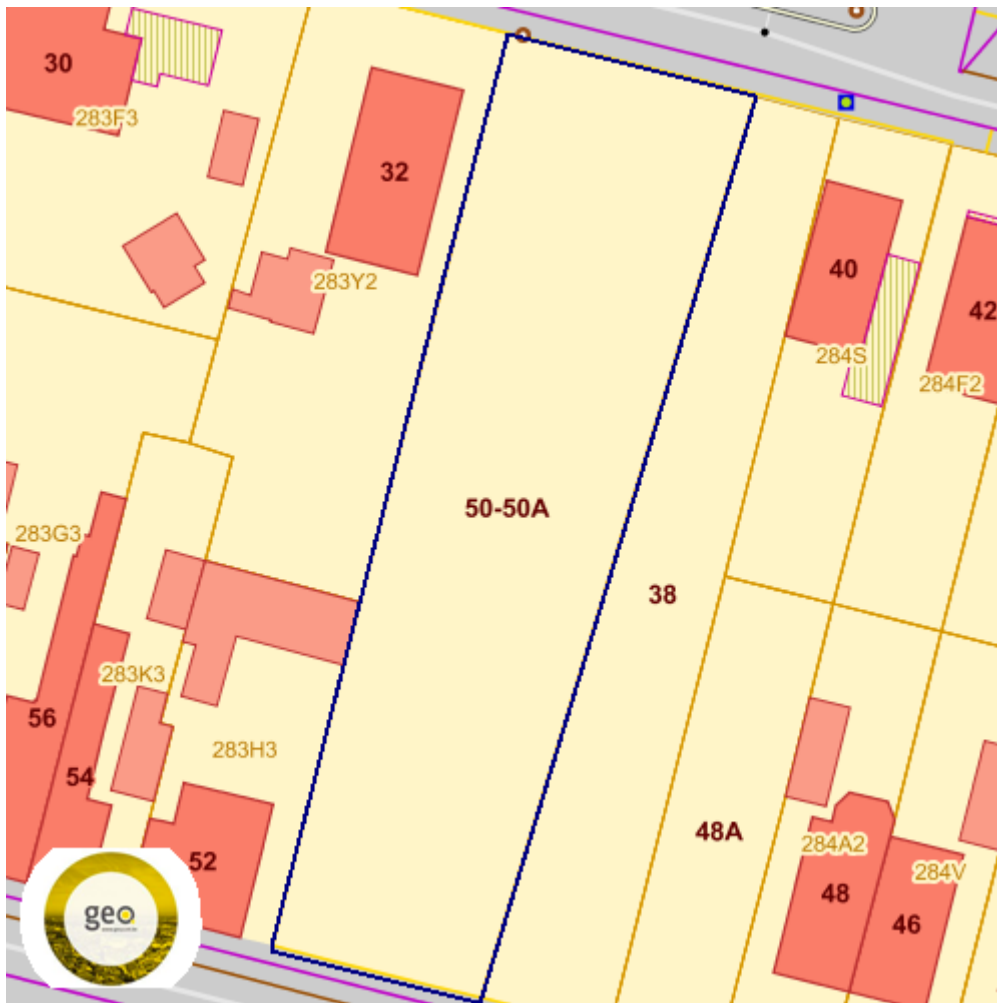
Bronnen
Bekijken op Geopunt.be <a href="#">Klik hier</a>
WMS Agentschap voor Natuur en Bos <a href="#">Klik hier</a>

Datum : 09/03/2023

Perceel: 13014B0283/00L003

Karel Boomstraat 50 2320 Hoogstraten

## Bosreferentielaag 2000



Categorie

- Loofhout
- Gemengd loofhout (20 - 50% bijmenging naaldhout)
- Gemengd naaldhout (20 - 50% bijmenging loofhout)
- Naaldhout
- Heide
- Te herbebossen oppervlakte
- Niet beboste oppervlakte van het bosdomein
- Vijvers binnen het bosdomein

### Bronnen

Bekijken op Geopunt.be [Klik hier](#)

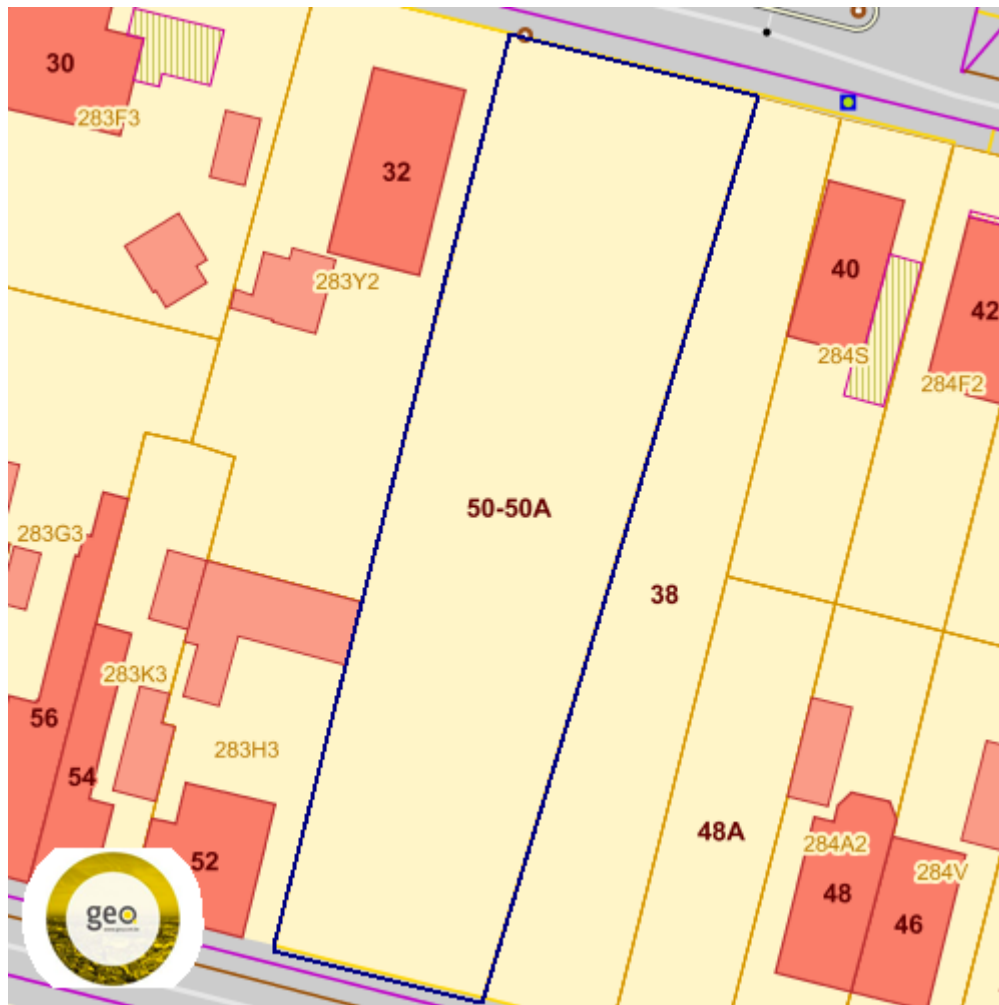
WMS Agentschap voor Natuur en Bos [Klik hier](#)

Datum : 09/03/2023

Perceel: 13014B0283/00L003

Karel Boomstraat 50 2320 Hoogstraten

## Digitale boswijzer Vlaanderen 2012



- Geen bos  
 Bos

Info	Waarde
Count	119335772
Omschrijving	Geen bos
Definitie	Bodembedekking die niet aan de definitie van 'Bos' voldoet

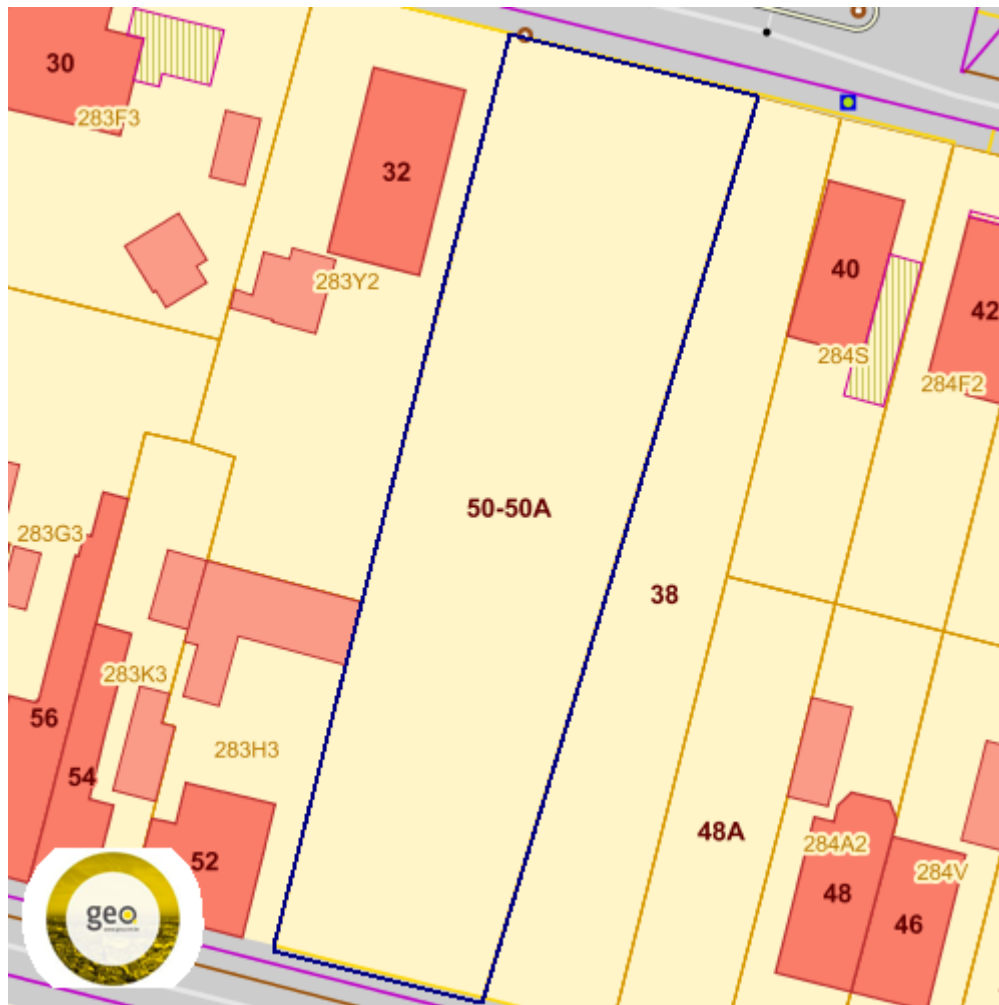
Bronnen
Bekijken op Geopunt.be <a href="#">Klik hier</a>
WMS Agentschap voor Natuur en Bos <a href="#">Klik hier</a>

Datum : 09/03/2023

Perceel: 13014B0283/00L003

Karel Boomstraat 50 2320 Hoogstraten

## Digitale boswijzer Vlaanderen 2018



- Geen bos  
 Bos

Info	Waarde
Omschrijving	Geen bos
Definitie	Bodembedekking die niet aan de definitie van 'Bos' voldoet
Count	120156297

Bronnen
Bekijken op Geopunt.be <a href="#">Klik hier</a>
WMS Agentschap voor Natuur en Bos <a href="#">Klik hier</a>

Datum : 09/03/2023

Perceel: 13014B0283/00L003

Karel Boomstraat 50 2320 Hoogstraten

## Luchtfoto Vlaanderen winter 2016 - kleur



### Bronnen

Bekijken op Geopunt.be [Klik hier](#)

Orthofotomozaïek, middenschalig, winteropnamen [Klik hier](#)




Datum : 09/03/2023

Perceel: 13014B0283/00L003

Karel Boomstraat 50 2320 Hoogstraten

## Luchtfoto Vlaanderen winter 2019 - kleur

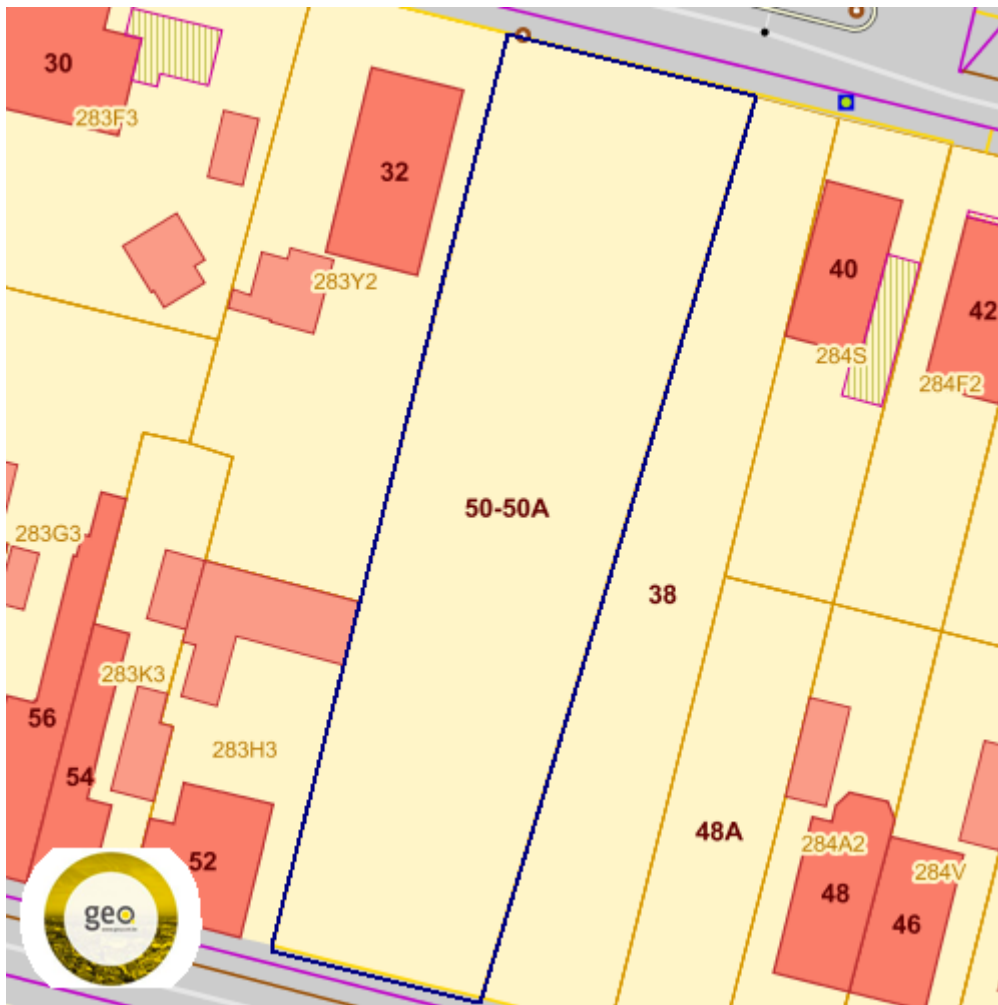


### Bronnen


Bekijken op Geopunt.be [Klik hier](#)

Orthofotomozaïek, middenschalig, winteropnamen [Klik hier](#)


## Gebieden van het VEN en het IVON



Grote Eenheid Natuur



Grote Eenheid Natuur in ontwikkeling



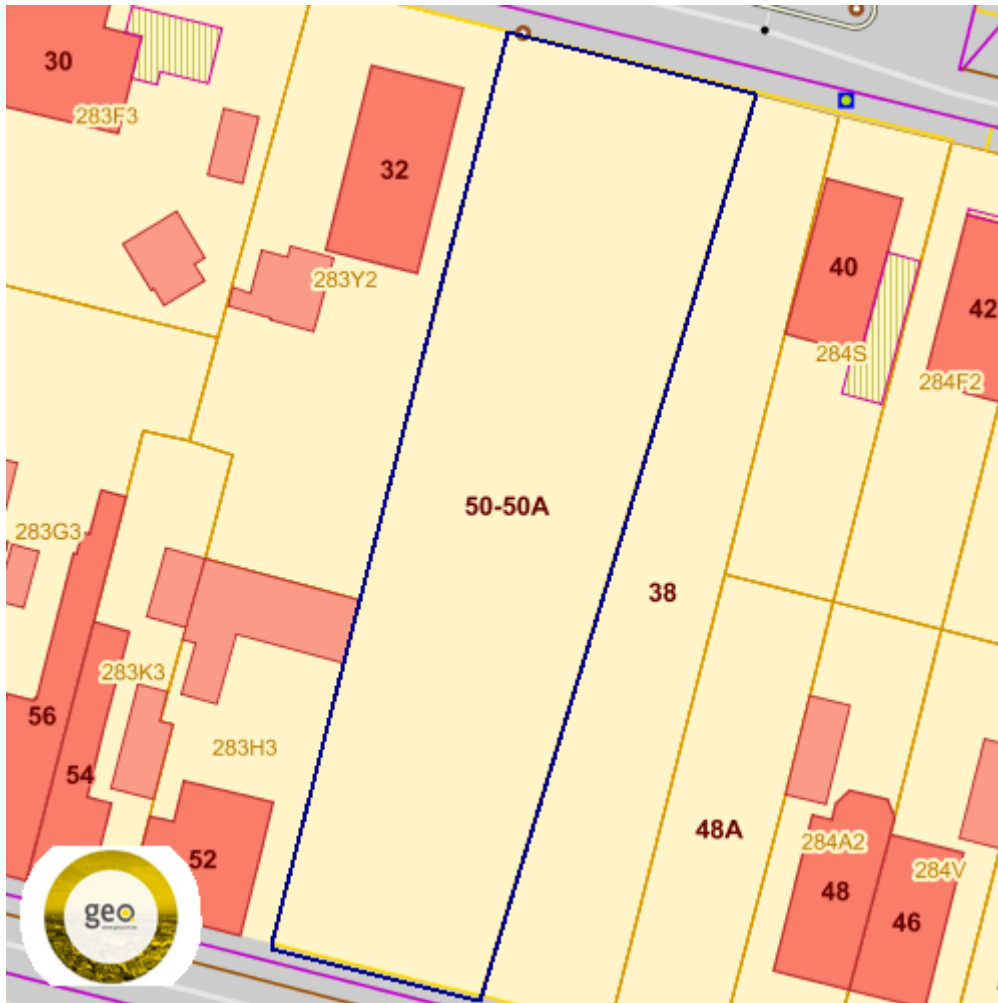
Natuurverwevingsgebied

Datum : 09/03/2023

Perceel: 13014B0283/00L003

Karel Boomstraat 50 2320 Hoogstraten

## Habitatrichtlijngebieden

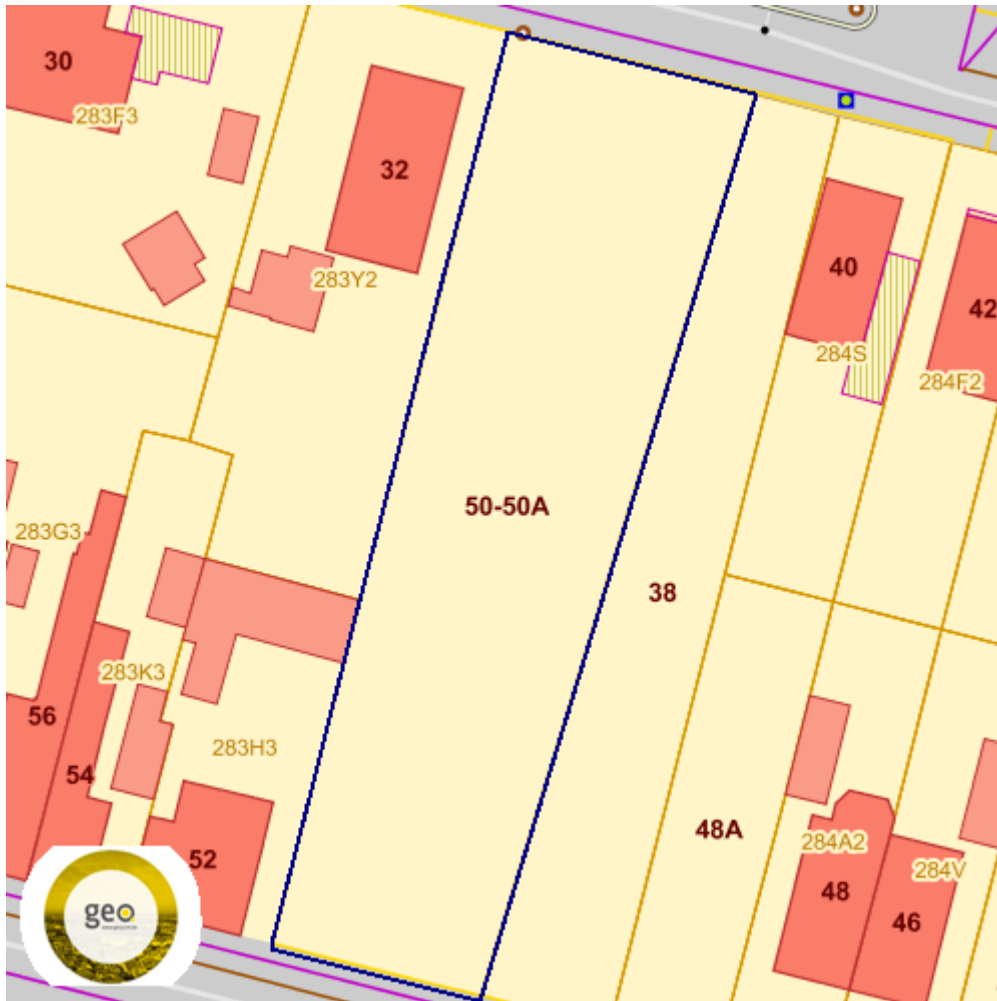


Datum : 09/03/2023

Perceel: 13014B0283/00L003

Karel Boomstraat 50 2320 Hoogstraten

## Overstromingsgebieden en oeverzones Integraal Waterbeleid



### Bronnen

Bekijken op Geopunt.be [Klik hier](#)

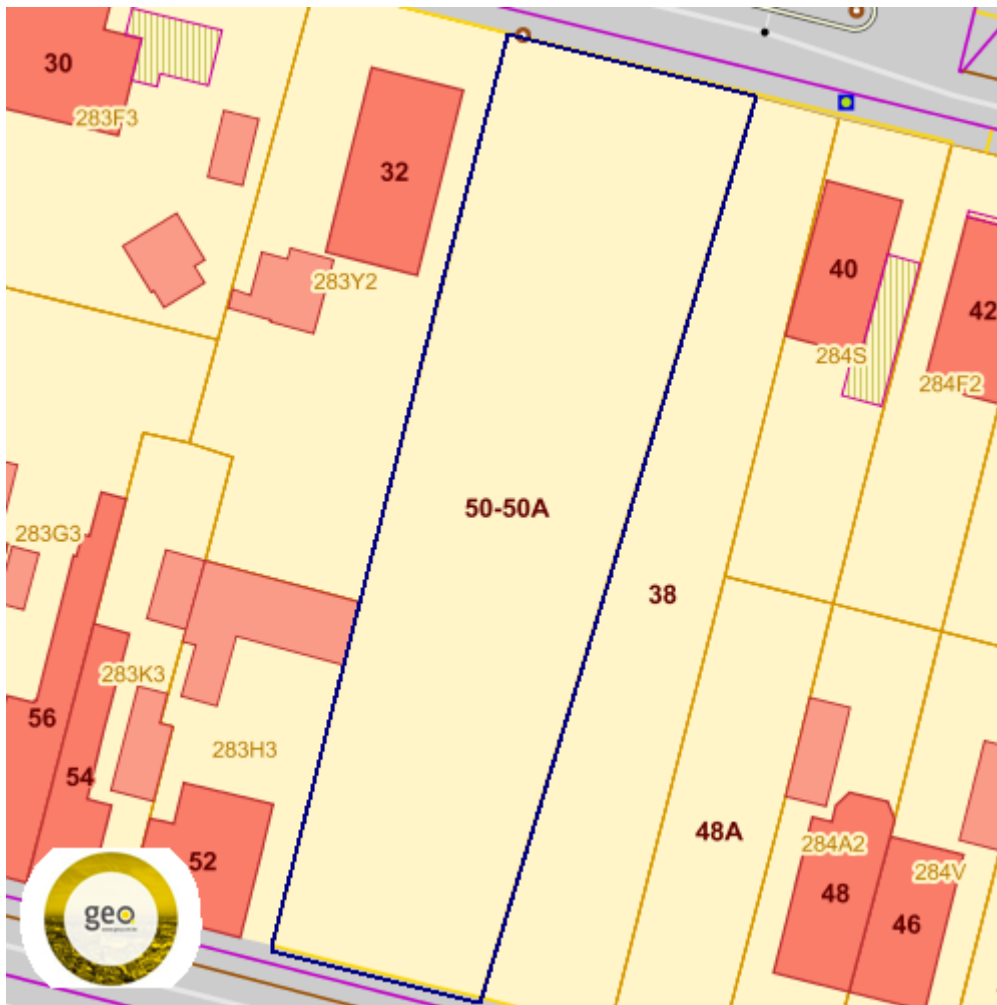
WMS RVV Afbakeningen [Klik hier](#)

Datum : 09/03/2023

Perceel: 13014B0283/00L003

Karel Boomstraat 50 2320 Hoogstraten

## Recent overstromde gebieden



 Recent overstromd gebied

### Bronnen

Bekijken op Geopunt.be [Klik hier](#)

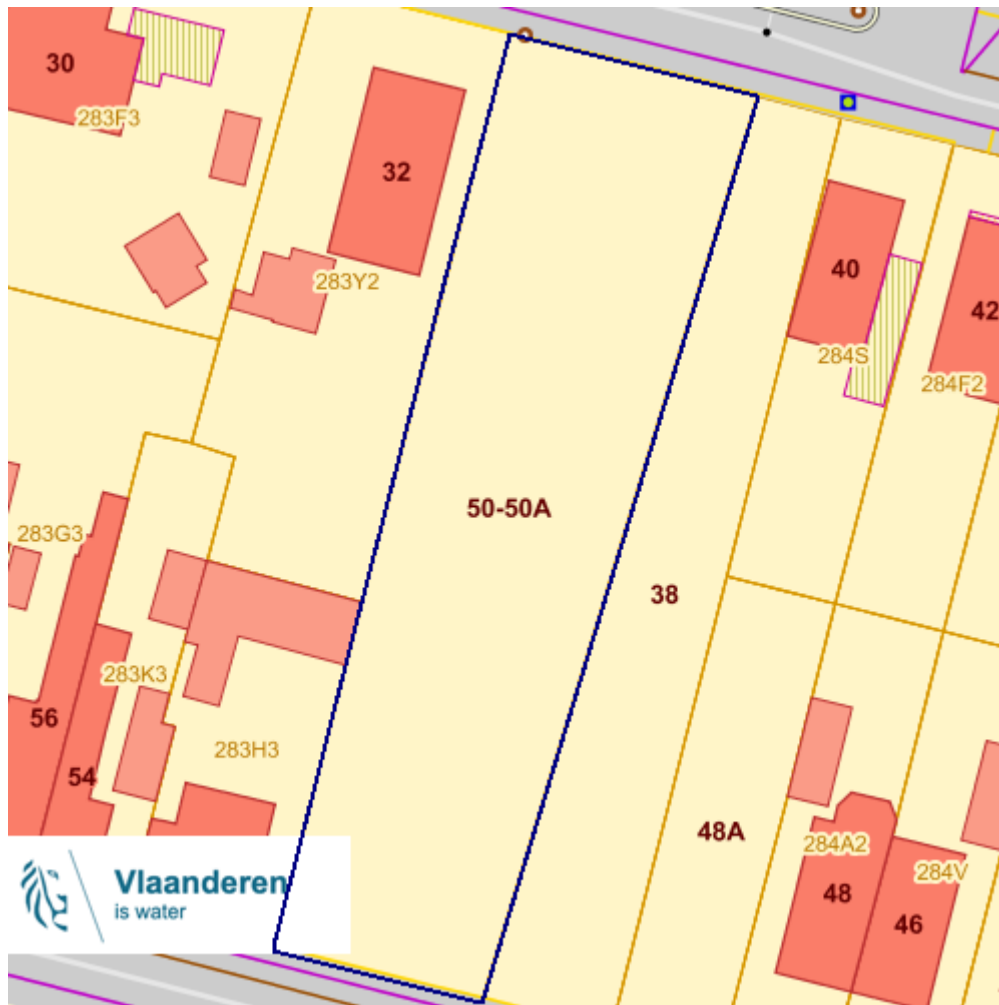
WMS Vlaamse Milieumaatschappij [Klik hier](#)

Datum : 09/03/2023

Perceel: 13014B0283/00L003

Karel Boomstraat 50 2320 Hoogstraten

## Risicozones voor overstromingen



- risicozone
- nieuwe risicozone
  - bevestigde risicozone

### Bronnen

Bekijken op Geopunt.be [Klik hier](#)

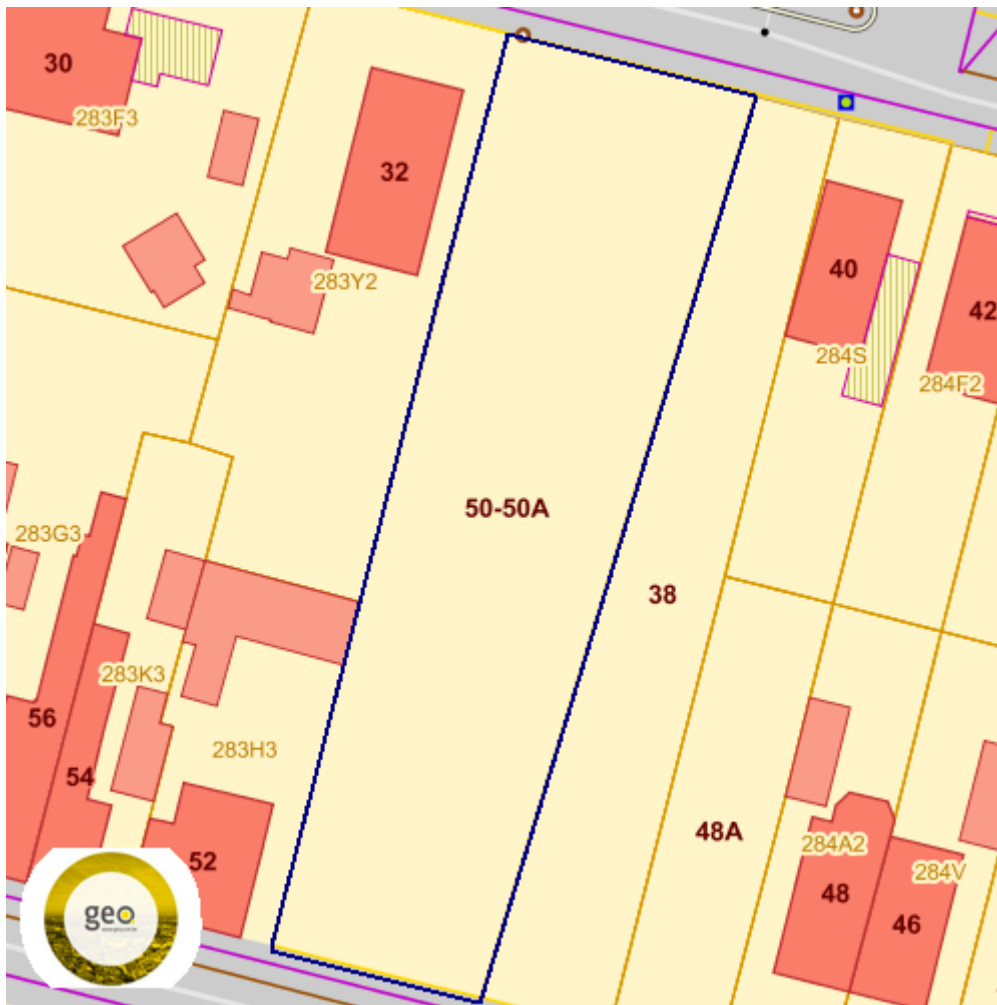
Vlaamse Milieumaatschappij - afdeling Operationeel Waterbeheer [Klik hier](#)

Datum : 09/03/2023

Perceel: 13014B0283/00L003

Karel Boomstraat 50 2320 Hoogstraten

## Van nature overstrombare gebieden



- Waterloop
- Waterloop/Modder
- Afstromend water
- Rivier
- Zee

Info	Waarde
Omschrijving	Doorkruist door rivier maar geen sporen van overstrombaarheid
Naam	Maasbekken
Stroomgebied	Maas

### Bronnen

p. 15                      00-00-1458/016 TEKOOPELING KANTOOR (bouwgrond Karel Boomstraat, Hoogstraten)

Datum : 09/03/2023

Perceel: 13014B0283/00L003

Karel Boomstraat 50 2320 Hoogstraten

Bekijken op Geopunt.be [Klik hier](#)

WMS Vlaamse Milieumaatschappij [Klik hier](#)

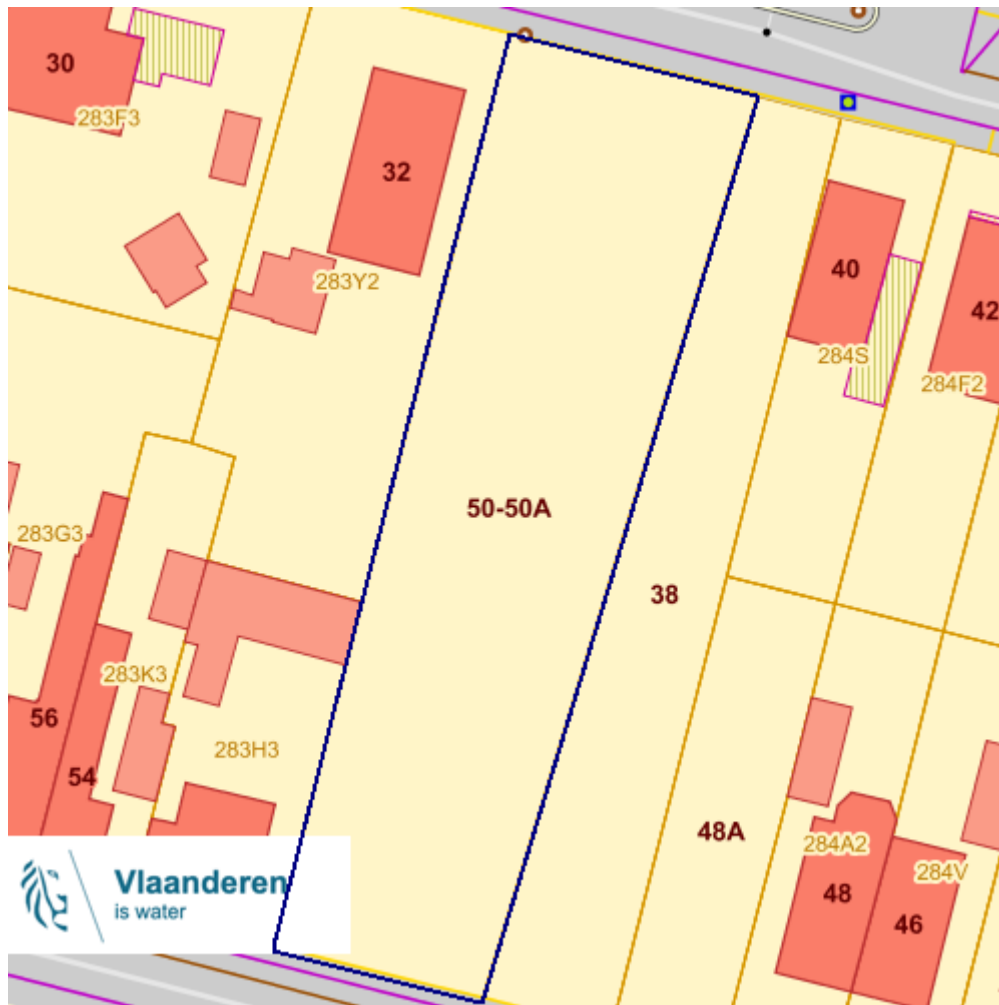


Datum : 09/03/2023

Perceel: 13014B0283/00L003

Karel Boomstraat 50 2320 Hoogstraten

## Overstromingsgevoelige gebieden 2017 (Watertoets)



categorie

- Effectief overstromingsgevoelig
- Mogelijk overstromingsgevoelig

### Bronnen

Bekijken op Geopunt.be [Klik hier](#)

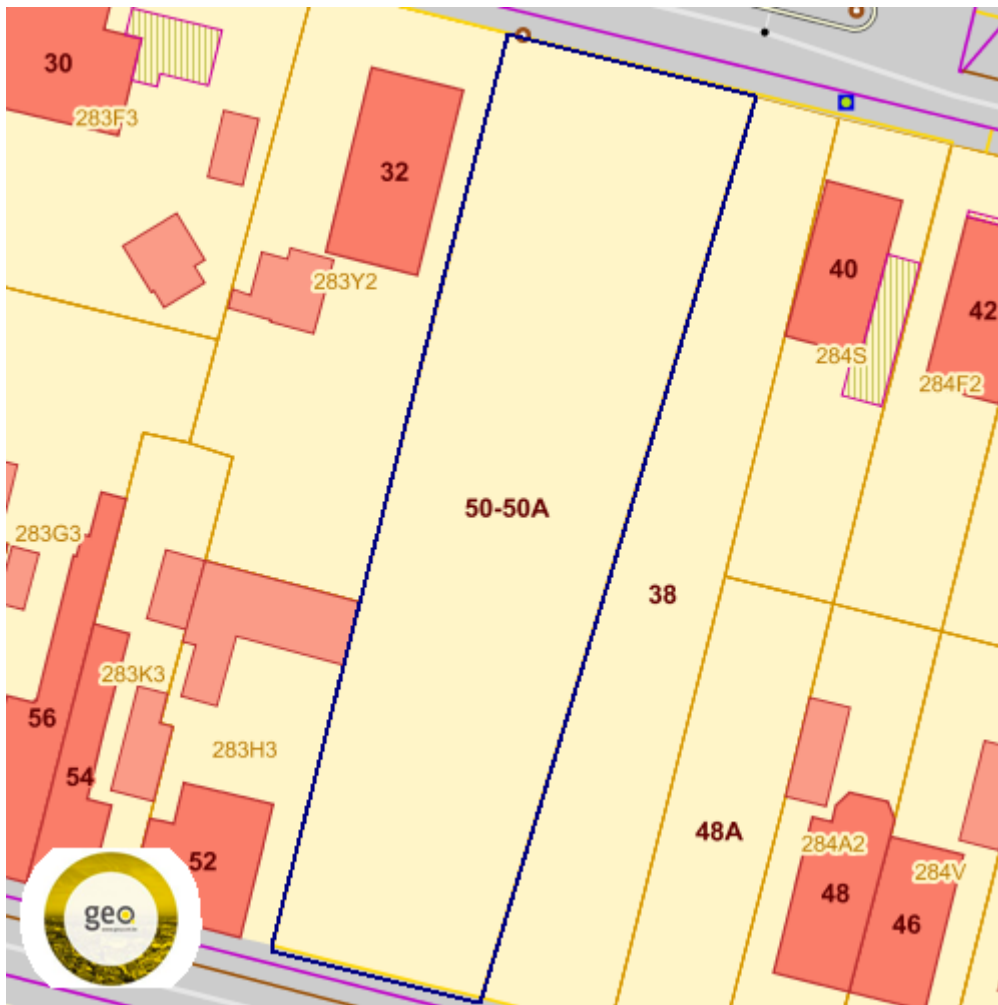
Vlaamse Milieumaatschappij - afdeling Operationeel Waterbeheer [Klik hier](#)

Datum : 09/03/2023

Perceel: 13014B0283/00L003

Karel Boomstraat 50 2320 Hoogstraten

## Grenzen van polders

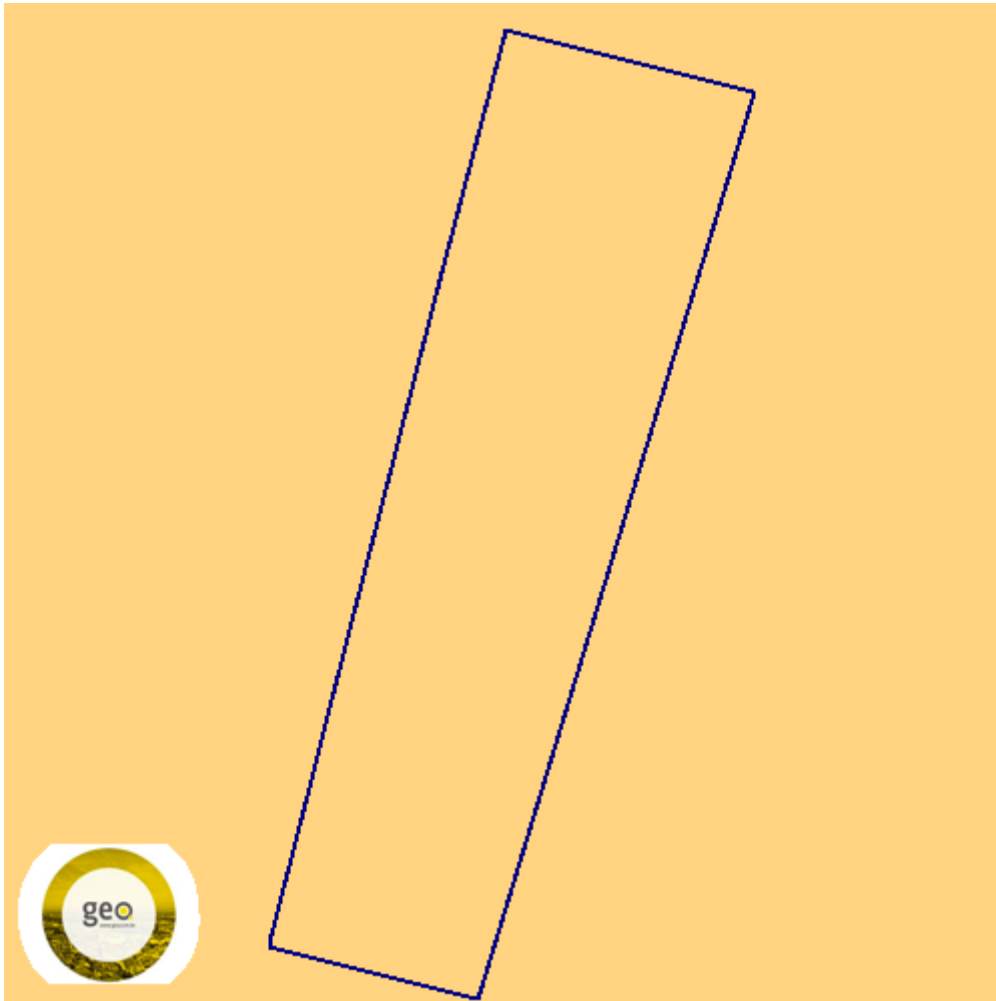


Datum : 09/03/2023

Perceel: 13014B0283/00L003

Karel Boomstraat 50 2320 Hoogstraten

## Grenzen van wateringen



Info	Waarde
VOLGNR	W1.01
NAAMWAT	Watering De Beneden Mark
ADRES	Gammel 33
POSTCODE	2310
GEMEENTE	Rijkevorsel
TELEFOON	03/3141535
FAX	
EMAIL	wateringdebenedenmark@scarlet.be

Datum : 09/03/2023

Perceel: 13014B0283/00L003

Karel Boomstraat 50 2320 Hoogstraten

STATUS	Actief
--------	--------

Datum : 09/03/2023

Perceel: 13014B0283/00L003

Karel Boomstraat 50 2320 Hoogstraten

## Gewestplan



Info	Waarde
Naam	origineel gewestplan Turnhout
fase	BG
Het planidentificatienummer van het plan zoals het gekend is bij de bronbeheerder	GWP_02000_222_00016_00001
opm	
fichelink	<a href="https://dsi.omgeving.vlaanderen.be/fiche-detail/fd17f70a-c5ed-4ac7-8f8c-1f14414d777a">https://dsi.omgeving.vlaanderen.be/fiche-detail/fd17f70a-c5ed-4ac7-8f8c-1f14414d777a</a>
fasedatum	1977-09-30

Datum : 09/03/2023

Perceel: 13014B0283/00L003

Karel Boomstraat 50 2320 Hoogstraten

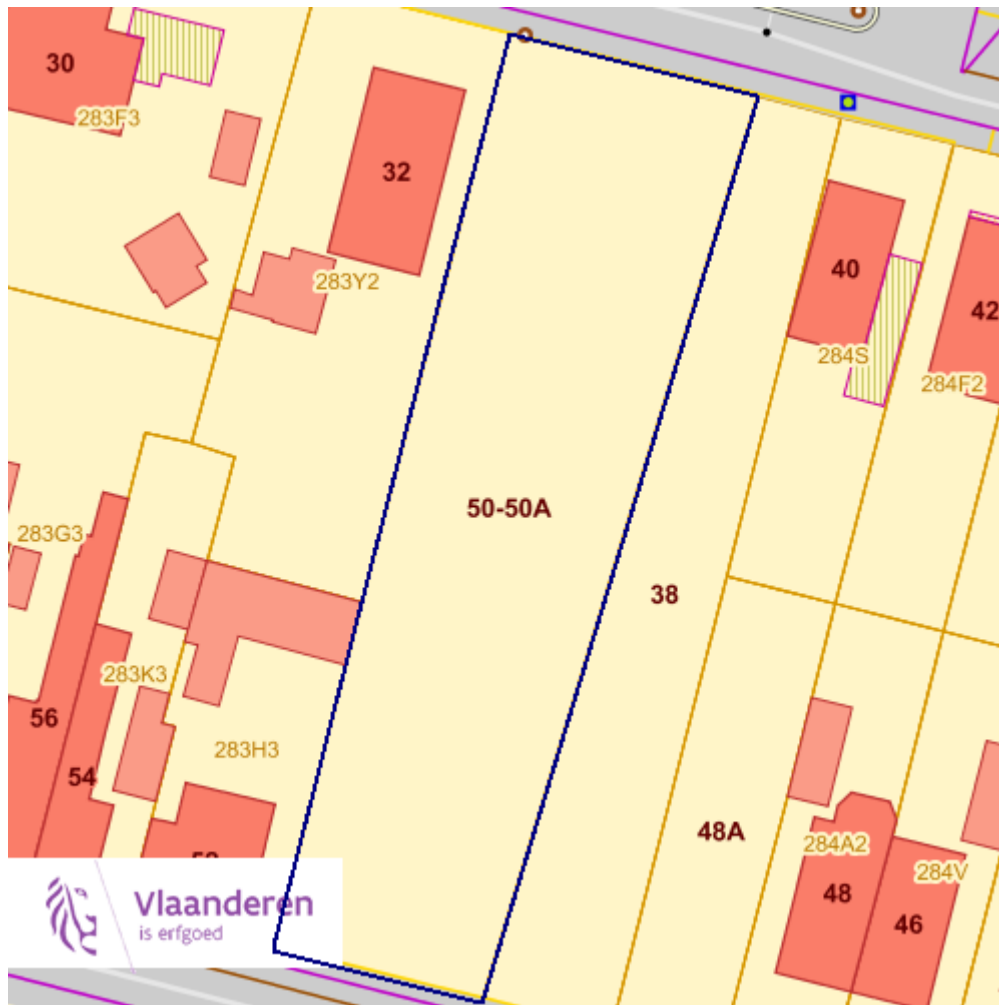
d_bs	1977-10-22
herinterpretatie	verbetering/herkwalificatie – inspire-normen niet behaald (kan niet verbeterd worden)

Datum : 09/03/2023

Perceel: 13014B0283/00L003

Karel Boomstraat 50 2320 Hoogstraten

## Beschermdde stads- en dorpsgezichten



### Bronnen

Bekijken op Geopunt.be [Klik hier](#)

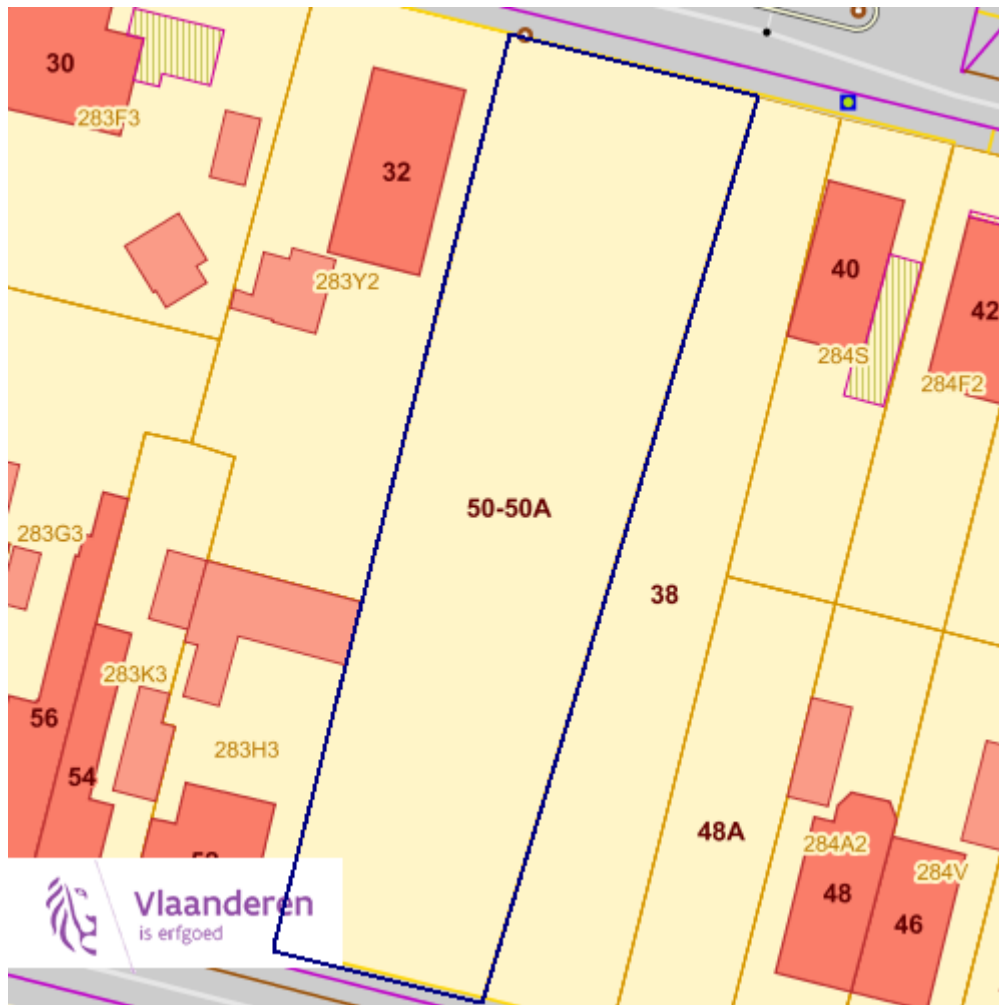
Agentschap Onroerend Erfgoed Publieke Download Service [Klik hier](#)

Datum : 09/03/2023

Perceel: 13014B0283/00L003

Karel Boomstraat 50 2320 Hoogstraten

## Beschermde archeologische sites



### Bronnen

Bekijken op Geopunt.be [Klik hier](#)

Agentschap Onroerend Erfgoed Publieke Download Service [Klik hier](#)

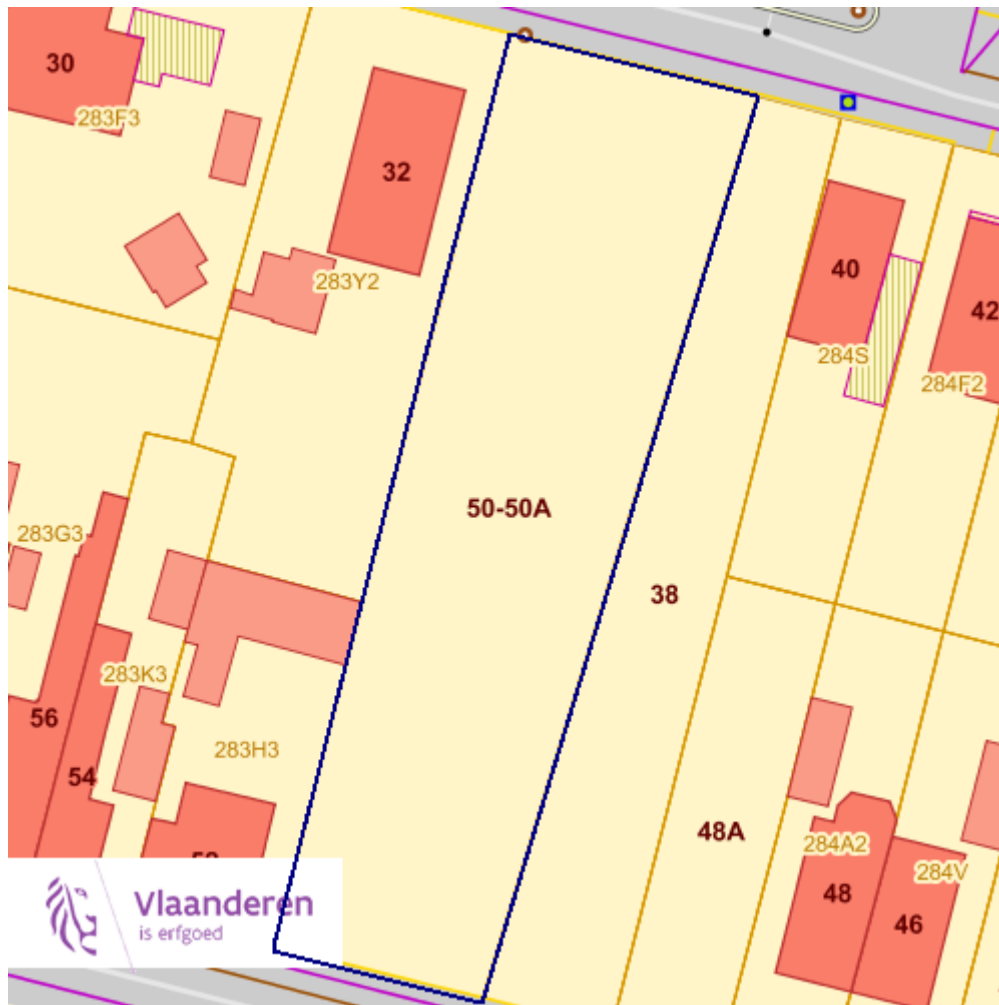


Datum : 09/03/2023

Perceel: 13014B0283/00L003

Karel Boomstraat 50 2320 Hoogstraten

## Beschermde cultuurhistorische landschappen



### Bronnen

Bekijken op Geopunt.be [Klik hier](#)

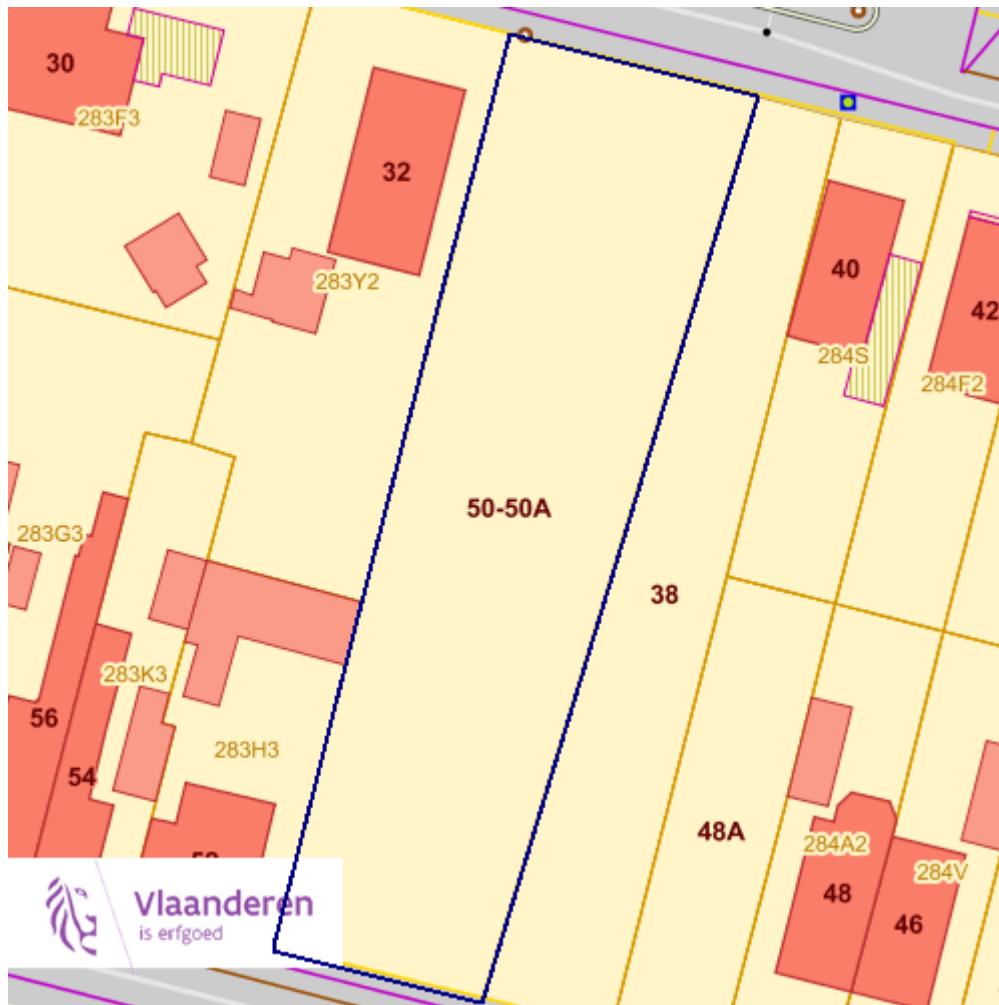
Agentschap Onroerend Erfgoed Publieke Download Service [Klik hier](#)

Datum : 09/03/2023

Perceel: 13014B0283/00L003

Karel Boomstraat 50 2320 Hoogstraten

## Beschermde monumenten



### Bronnen

Bekijken op Geopunt.be [Klik hier](#)

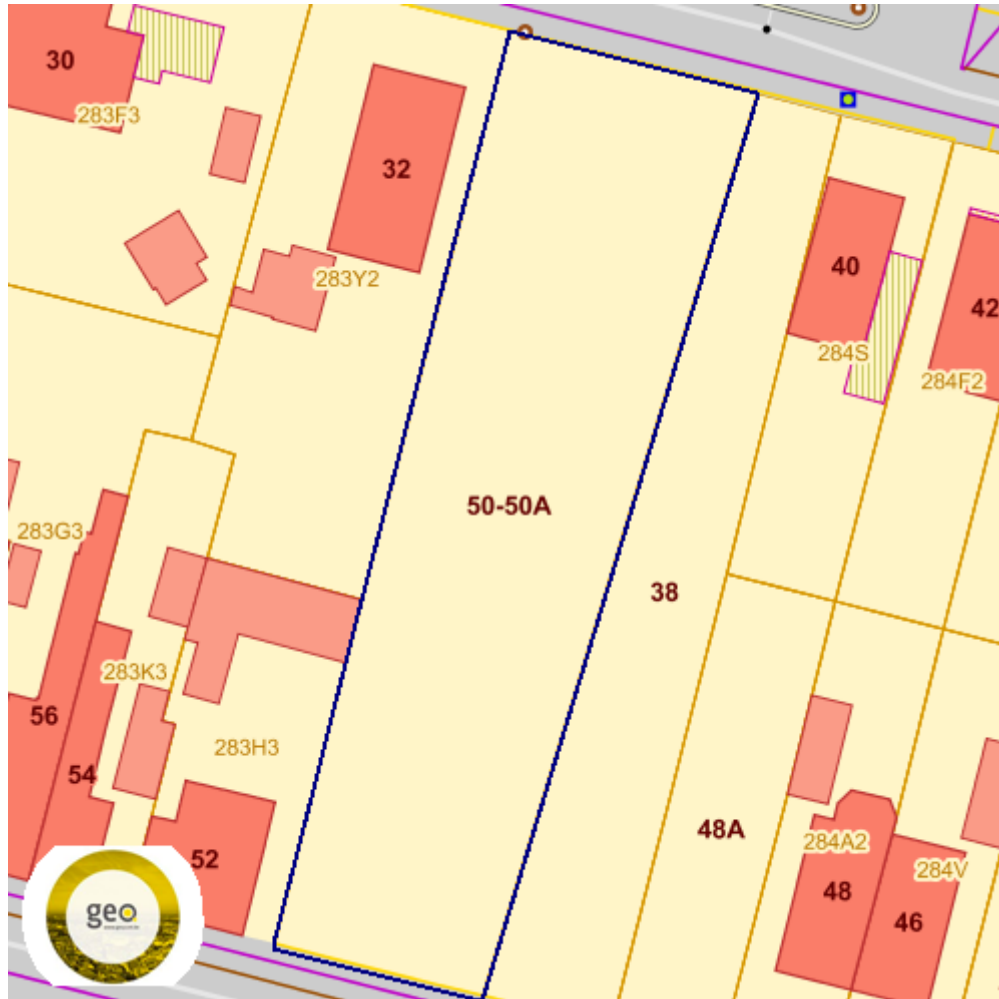
Agentschap Onroerend Erfgoed Publieke Download Service [Klik hier](#)

Datum : 09/03/2023

Perceel: 13014B0283/00L003

Karel Boomstraat 50 2320 Hoogstraten

## Gehelen uit de wetenschappelijke inventaris van het bouwkundig erfgoed



### Bronnen

Bekijken op Geopunt.be [Klik hier](#)

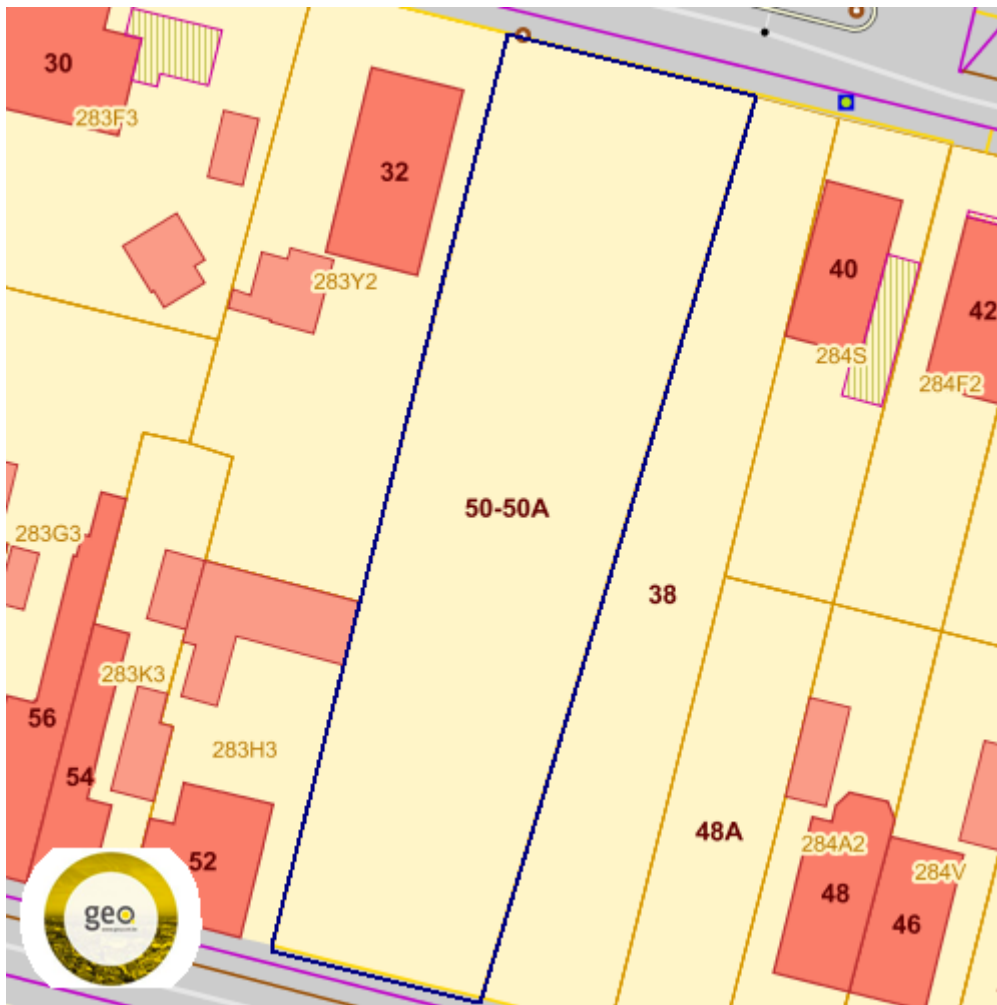
Mercator Publieke View Service [Klik hier](#)

Datum : 09/03/2023

Perceel: 13014B0283/00L003

Karel Boomstraat 50 2320 Hoogstraten

## Vastgestelde archeologische zones



### Bronnen

Bekijken op Geopunt.be [Klik hier](#)

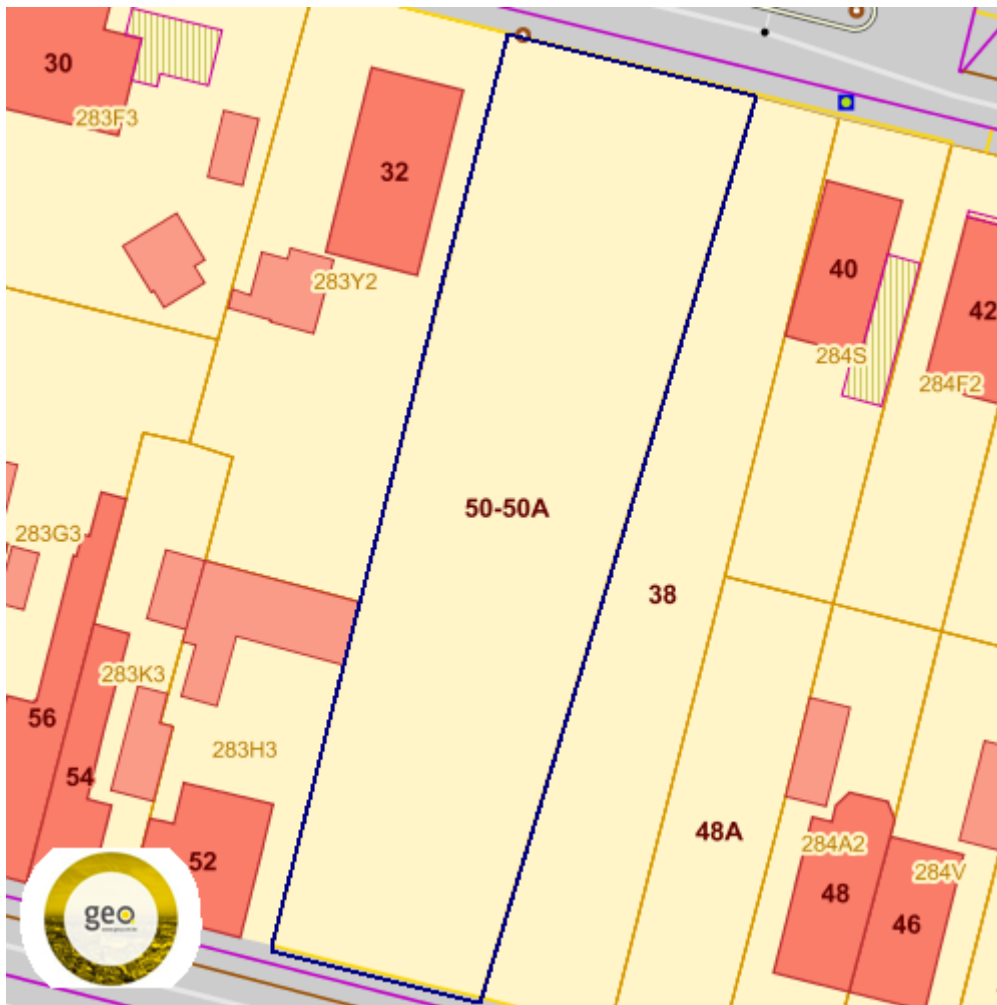
Mercator Publieke View Service [Klik hier](#)

Datum : 09/03/2023

Perceel: 13014B0283/00L003

Karel Boomstraat 50 2320 Hoogstraten

## Unesco werelderfgoed - buffers



### Bronnen

Bekijken op Geopunt.be [Klik hier](#)

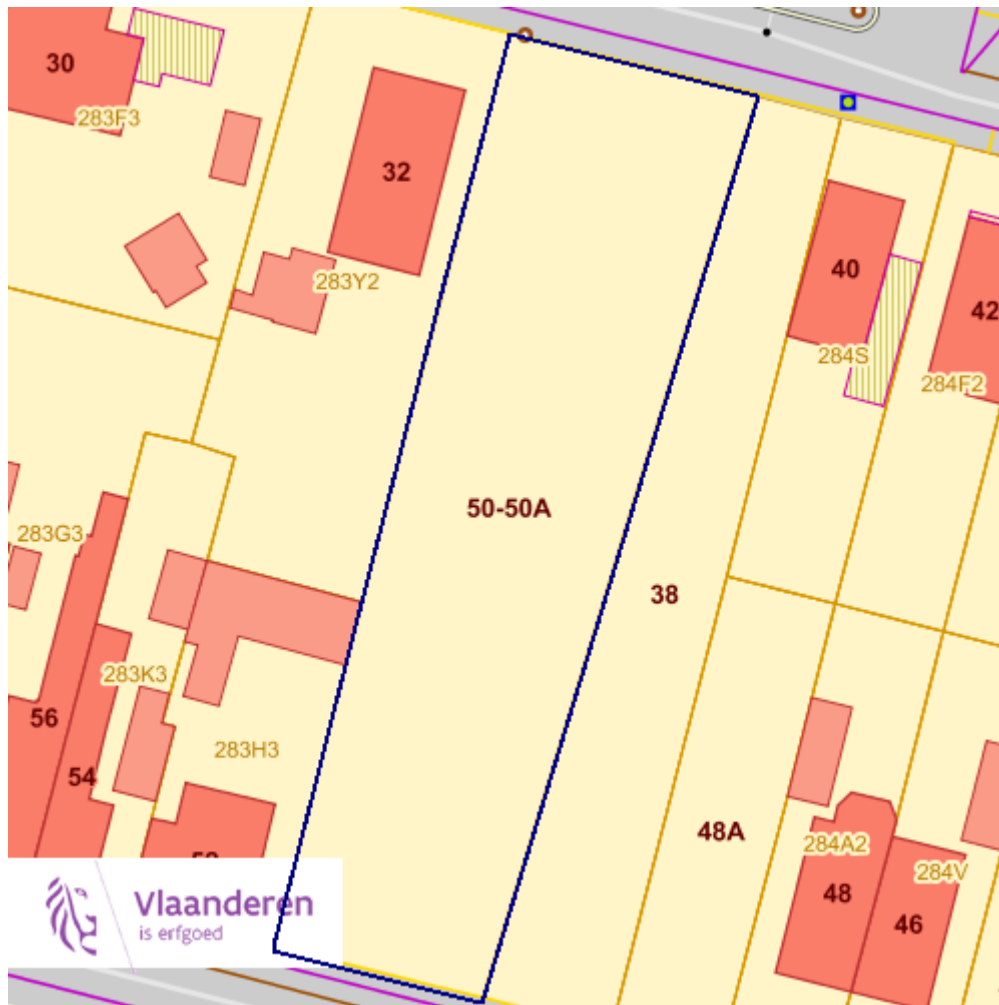
Mercator Publieke View Service [Klik hier](#)

Datum : 09/03/2023

Perceel: 13014B0283/00L003

Karel Boomstraat 50 2320 Hoogstraten

## Vastgesteld bouwkundig erfgoed



### Bronnen

Bekijken op Geopunt.be [Klik hier](#)

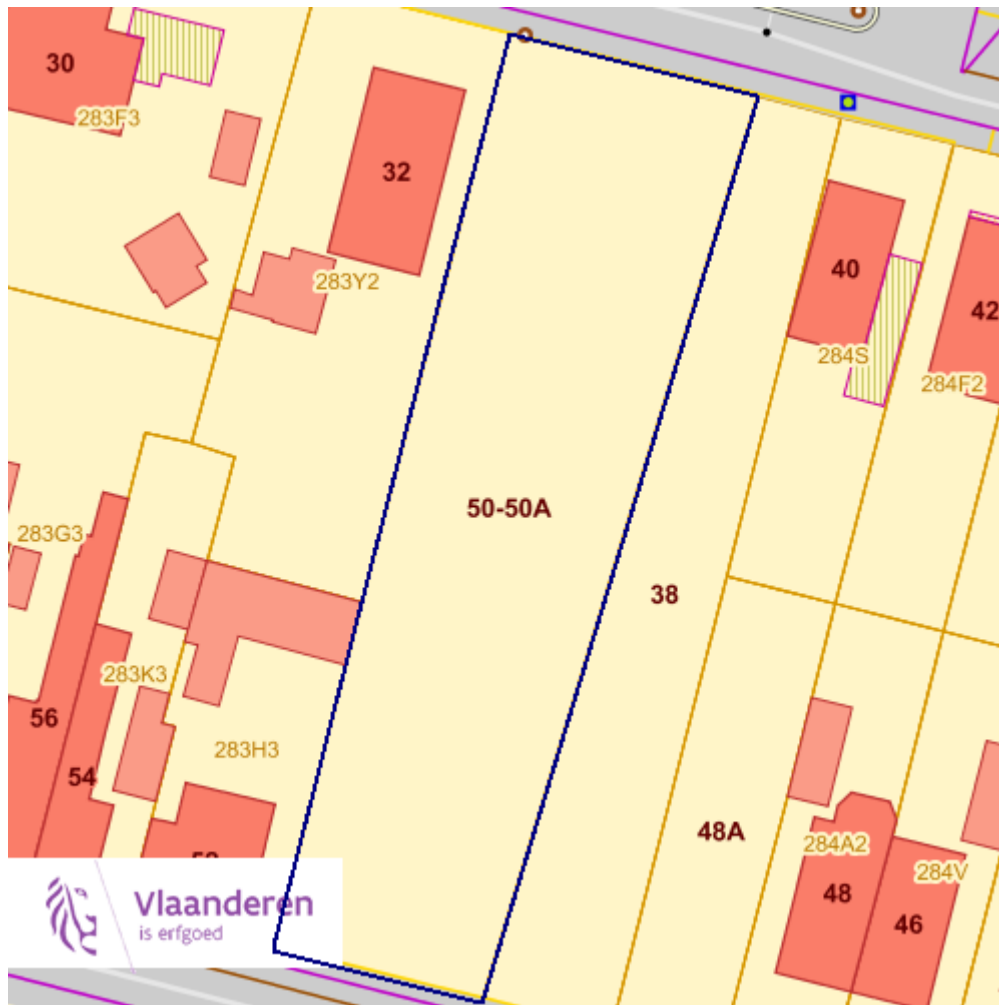
Agentschap Onroerend Erfgoed Publieke Download Service [Klik hier](#)

Datum : 09/03/2023

Perceel: 13014B0283/00L003

Karel Boomstraat 50 2320 Hoogstraten

## Wetenschappelijke bouwkundig erfgoed - elementen



### Bronnen

Bekijken op Geopunt.be [Klik hier](#)

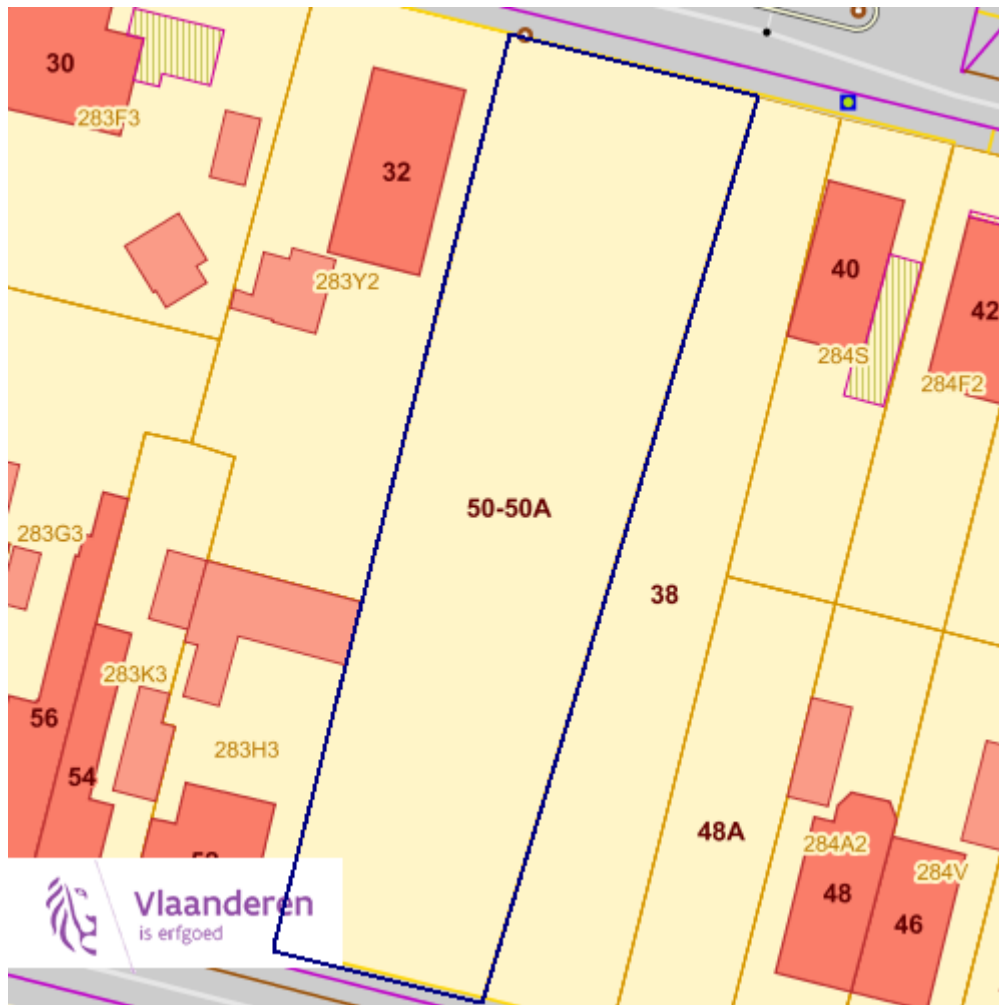
Agentschap Onroerend Erfgoed Publieke Download Service [Klik hier](#)

Datum : 09/03/2023

Perceel: 13014B0283/00L003

Karel Boomstraat 50 2320 Hoogstraten

## Vastgesteld bouwkundig erfgoed - gehelen



### Bronnen

Bekijken op Geopunt.be [Klik hier](#)

Agentschap Onroerend Erfgoed Publieke Download Service [Klik hier](#)

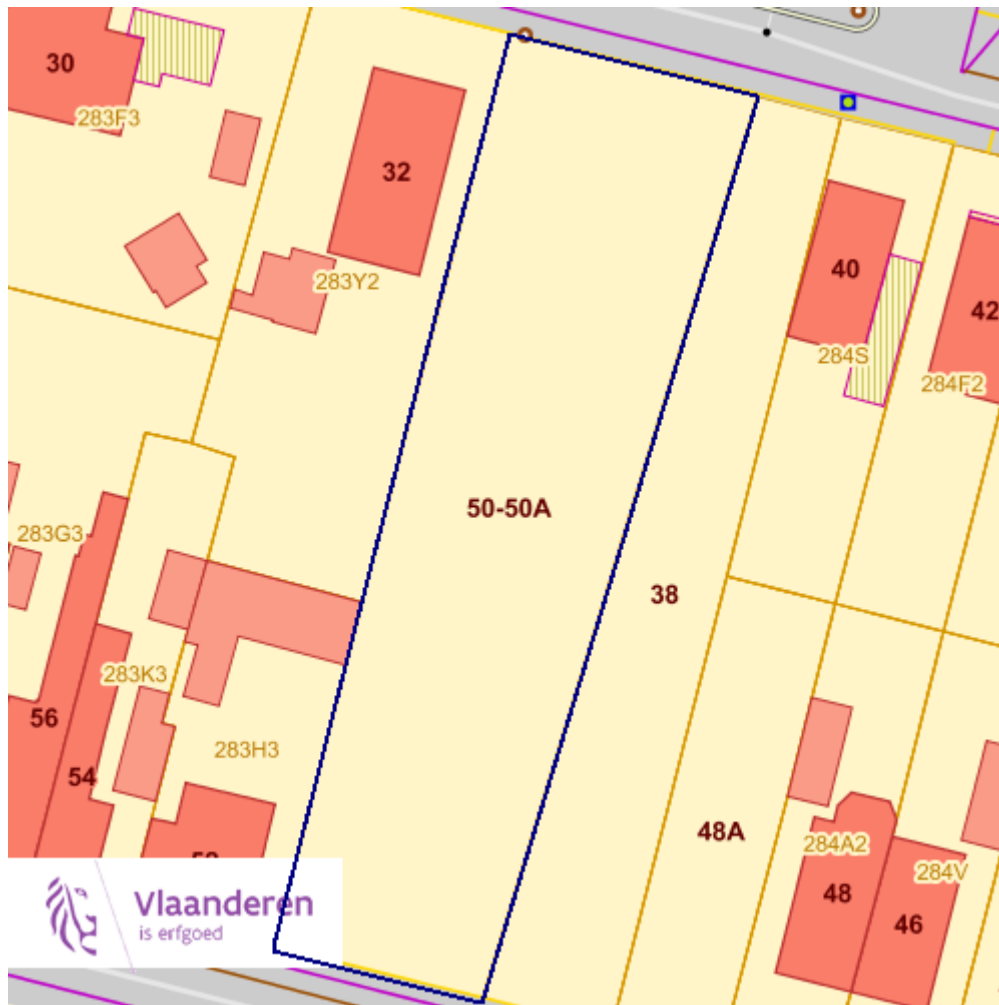


Datum : 09/03/2023

Perceel: 13014B0283/00L003

Karel Boomstraat 50 2320 Hoogstraten

## Vastgestelde landschap atlasrelicten



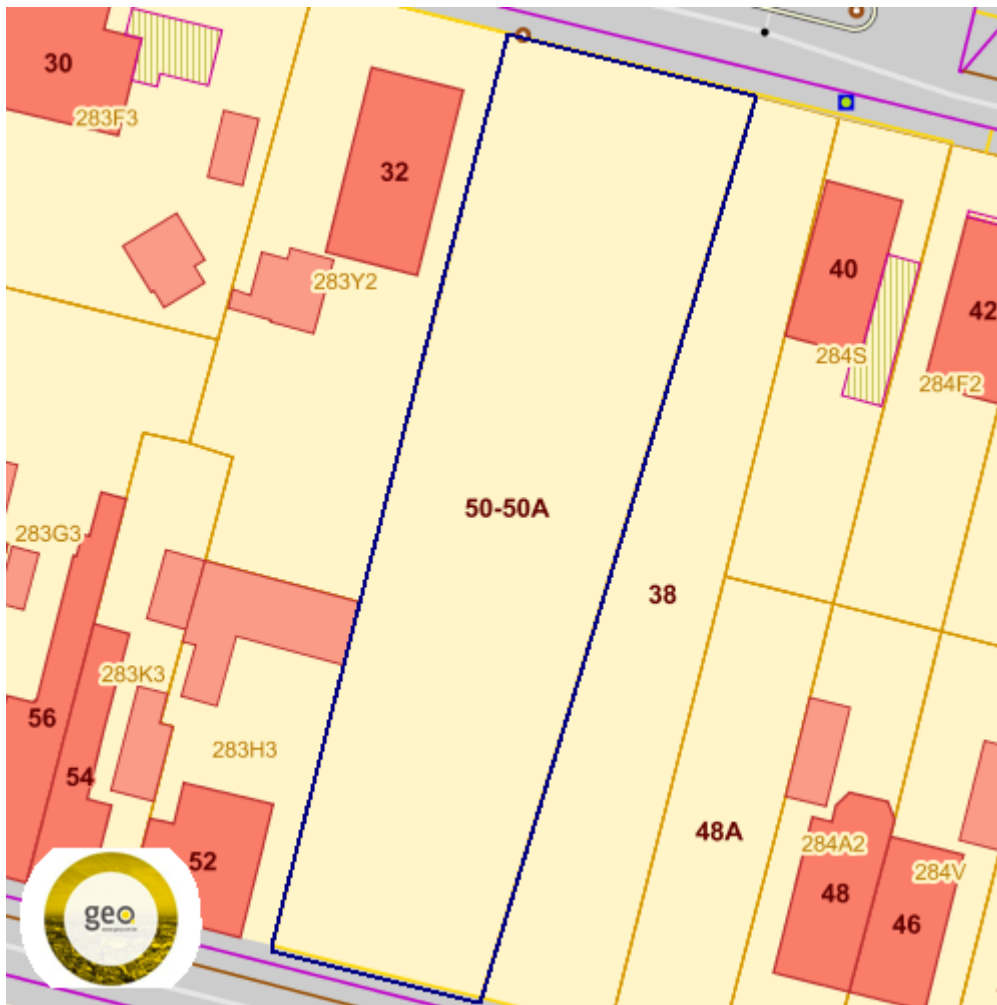
Bronnen
Bekijken op Geopunt.be <a href="#">Klik hier</a>
Agentschap Onroerend Erfgoed Publieke Download Service <a href="#">Klik hier</a>

Datum : 09/03/2023

Perceel: 13014B0283/00L003

Karel Boomstraat 50 2320 Hoogstraten

## Vastgesteld landschappelijk erfgoed



### Bronnen

Bekijken op Geopunt.be [Klik hier](#)

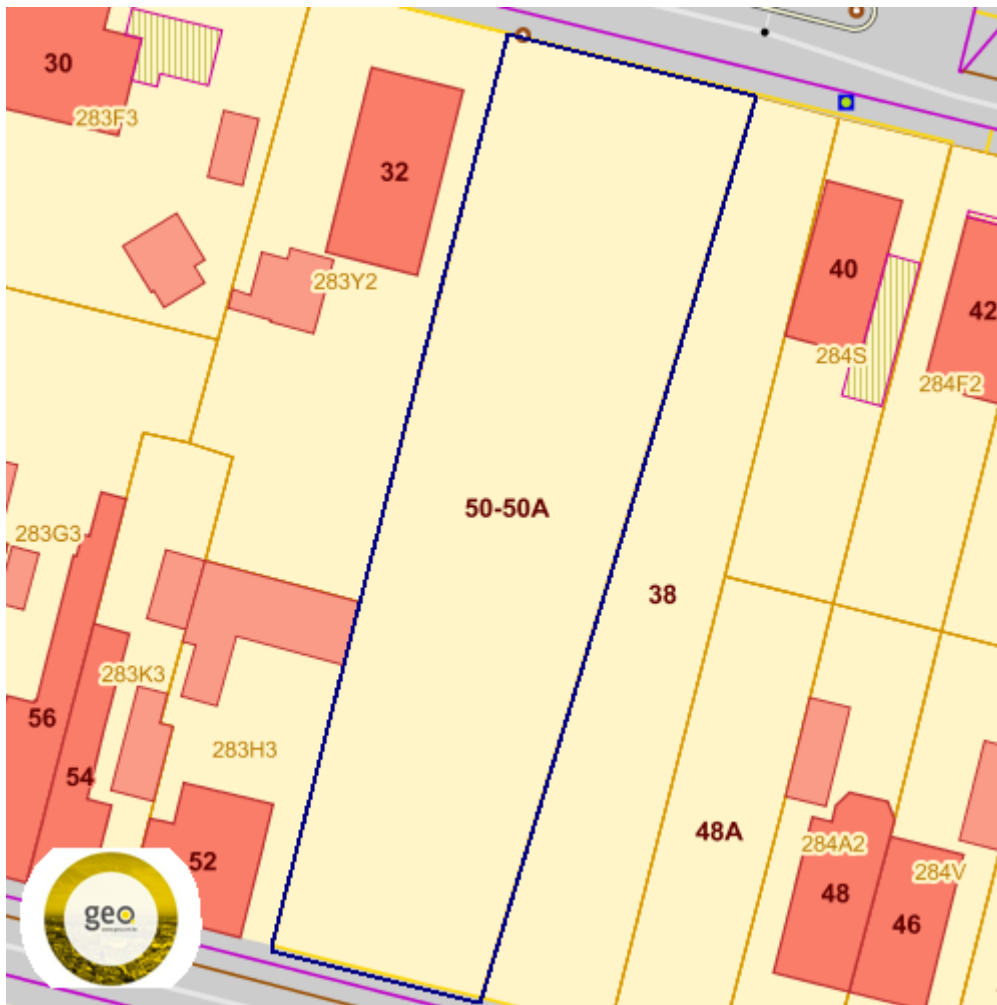
Mercator Publieke View Service [Klik hier](#)

Datum : 09/03/2023

Perceel: 13014B0283/00L003

Karel Boomstraat 50 2320 Hoogstraten

## Wetenschappelijke inventaris landschappelijk erfgoed - elementen



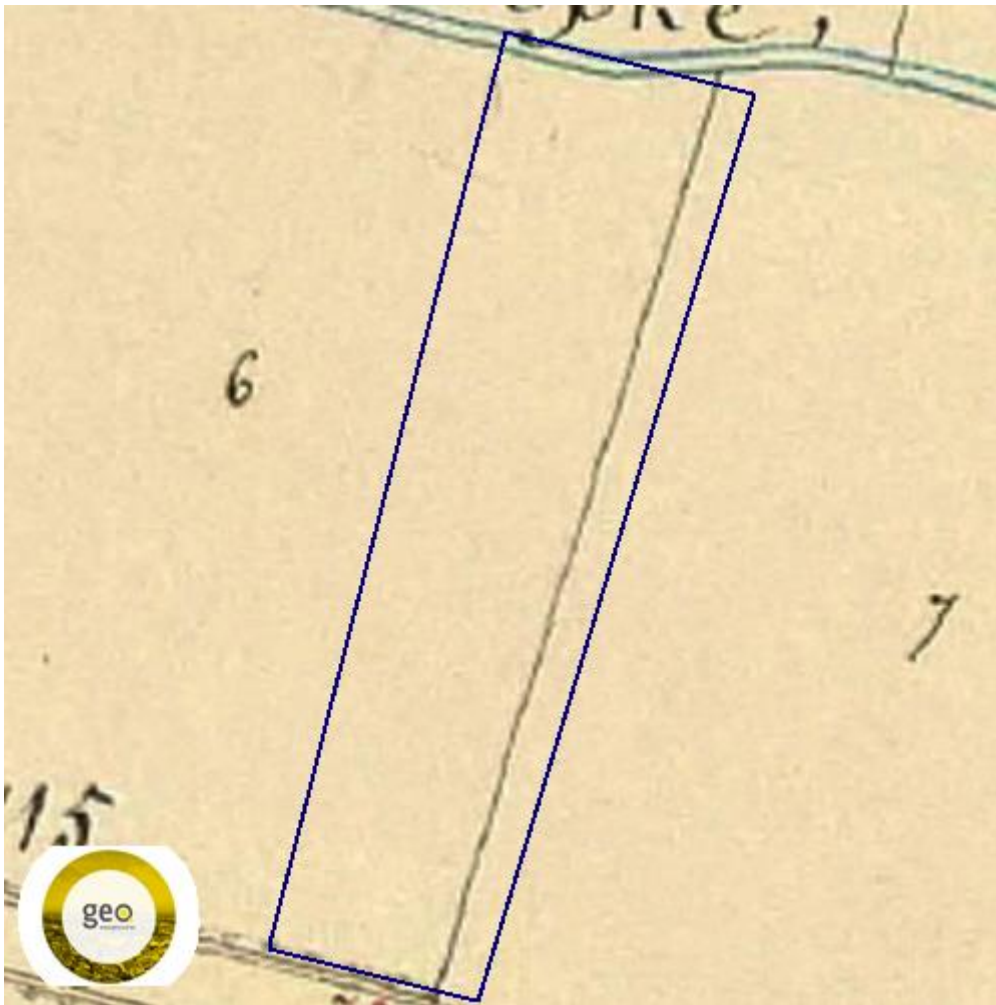
Bronnen
Bekijken op Geopunt.be <a href="#">Klik hier</a>
Mercator Publieke View Service <a href="#">Klik hier</a>

Datum : 09/03/2023

Perceel: 13014B0283/00L003

Karel Boomstraat 50 2320 Hoogstraten

## Atlas der Buurtwegen



### Bronnen

Bekijken op Geopunt.be [Klik hier](#)

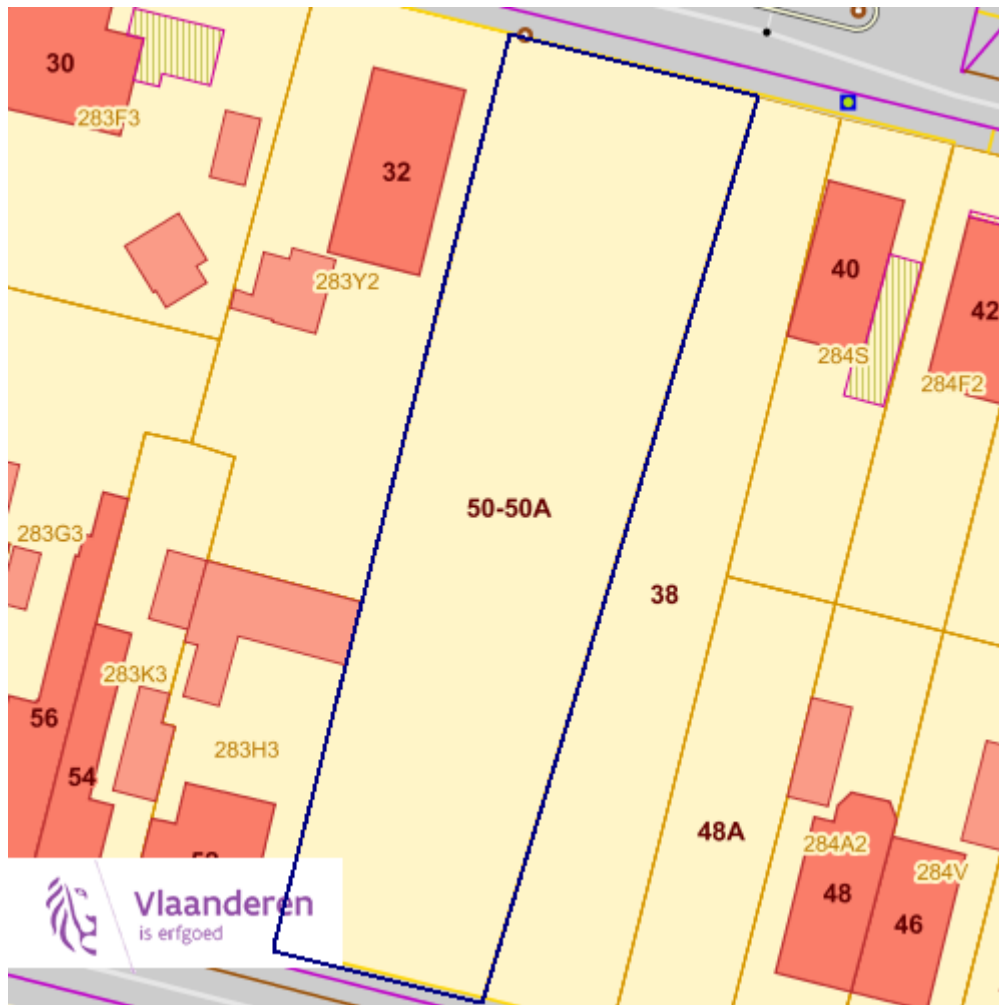
Raadpleegdienst voor historische cartografie [Klik hier](#)

Datum : 09/03/2023

Perceel: 13014B0283/00L003

Karel Boomstraat 50 2320 Hoogstraten

## Overgangszones bij beschermd erfgoed



### Bronnen

Bekijken op Geopunt.be [Klik hier](#)

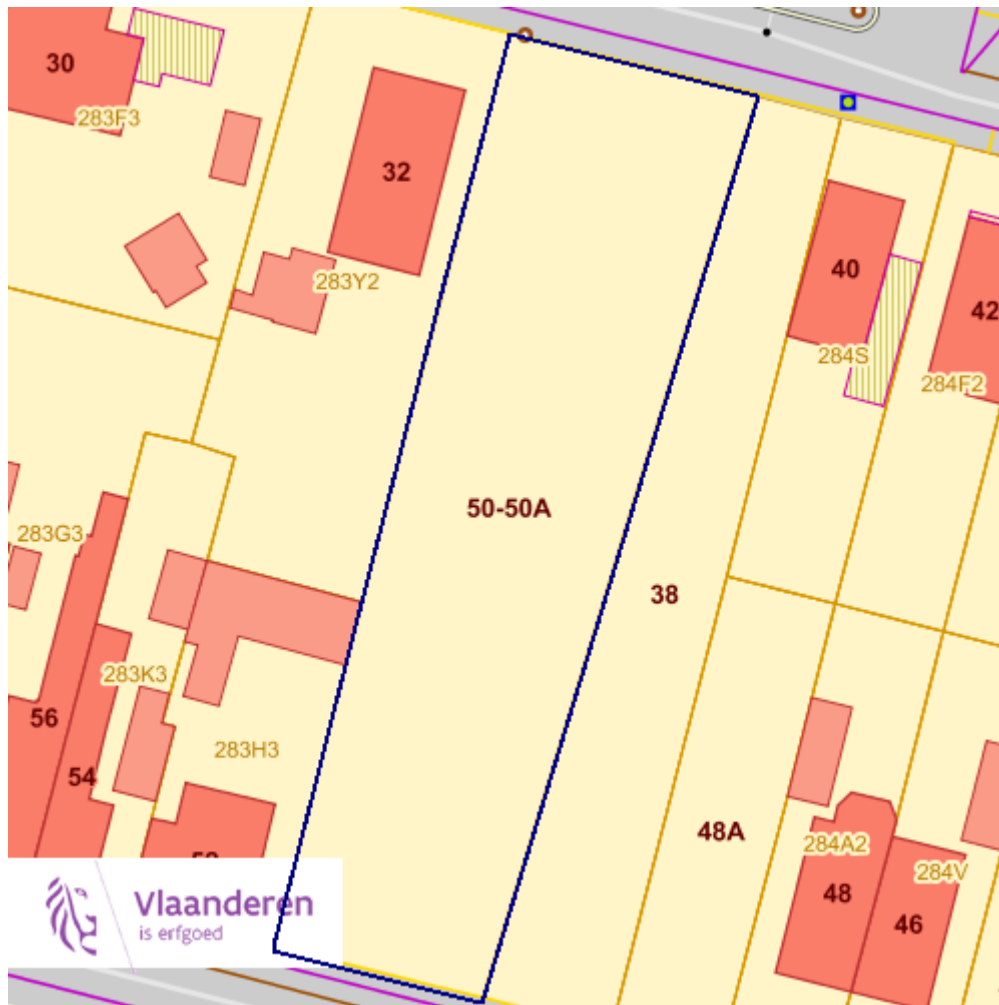
Agentschap Onroerend Erfgoed Publieke Download Service [Klik hier](#)

Datum : 09/03/2023

Perceel: 13014B0283/00L003

Karel Boomstraat 50 2320 Hoogstraten

## UNESCO werelderfgoed kernzones



### Bronnen

Bekijken op Geopunt.be [Klik hier](#)

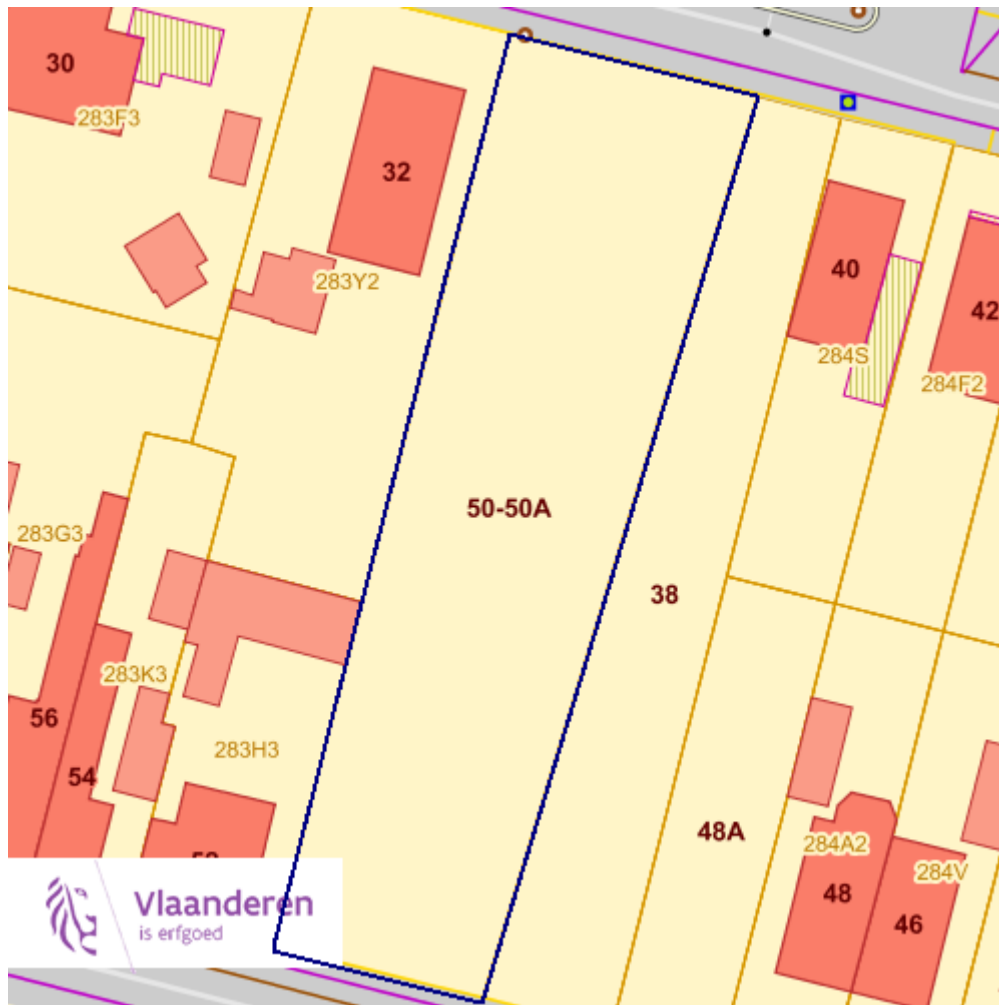
Agentschap Onroerend Erfgoed Publieke Download Service [Klik hier](#)

Datum : 09/03/2023

Perceel: 13014B0283/00L003

Karel Boomstraat 50 2320 Hoogstraten

## Beheersplannen



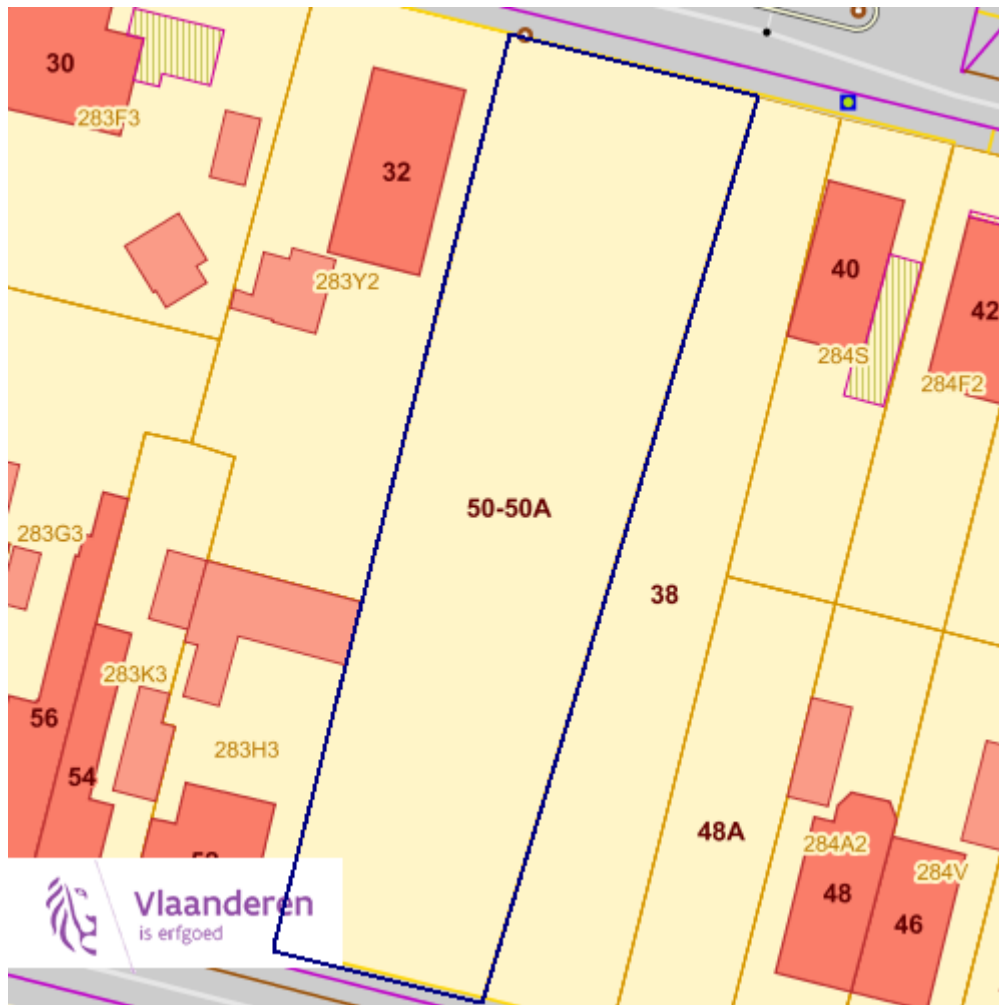
Bronnen
Bekijken op Geopunt.be <a href="#">Klik hier</a>
Agentschap Onroerend Erfgoed Publieke Download Service <a href="#">Klik hier</a>

Datum : 09/03/2023

Perceel: 13014B0283/00L003

Karel Boomstraat 50 2320 Hoogstraten

## Gebieden geen archeologie - gewestelijk



### Bronnen

Bekijken op Geopunt.be [Klik hier](#)

Agentschap Onroerend Erfgoed Publieke Download Service [Klik hier](#)


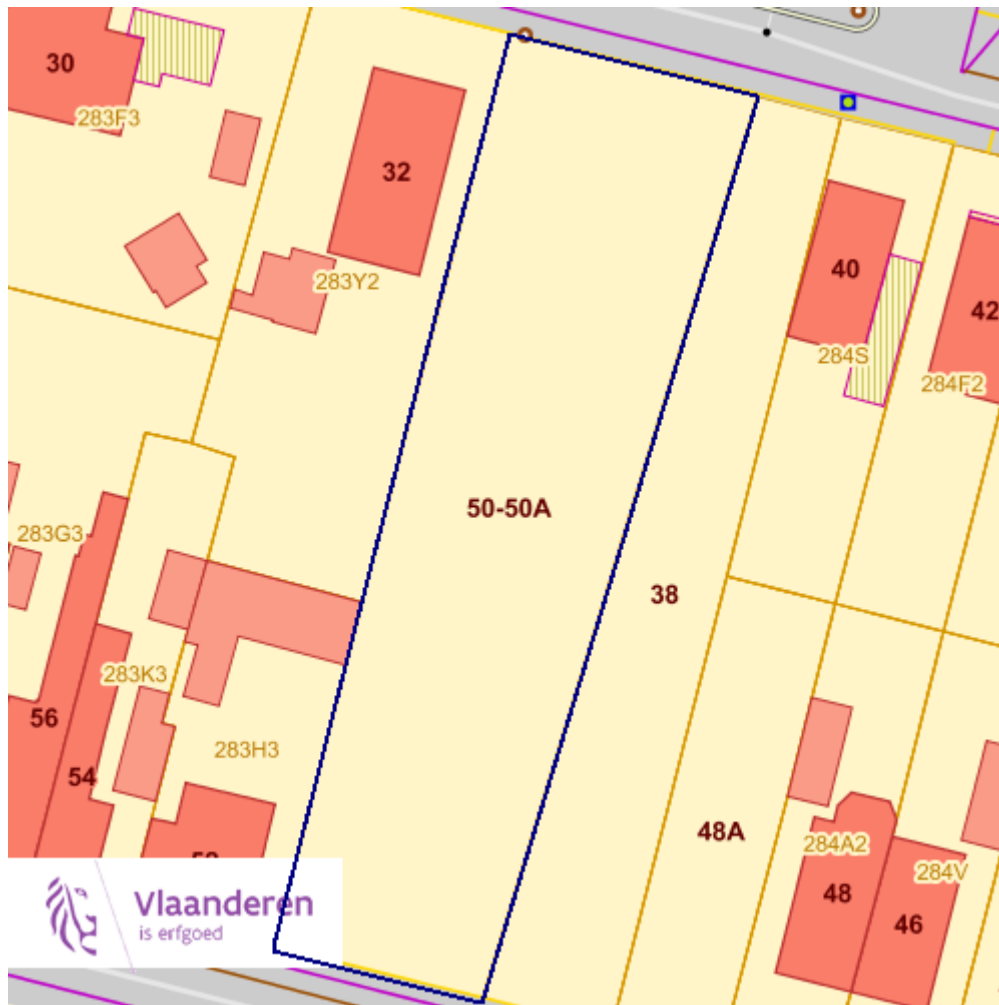


Datum : 09/03/2023

Perceel: 13014B0283/00L003

Karel Boomstraat 50 2320 Hoogstraten

## Gebieden geen archeologie - gemeentelijk



### Bronnen

Bekijken op Geopunt.be [Klik hier](#)

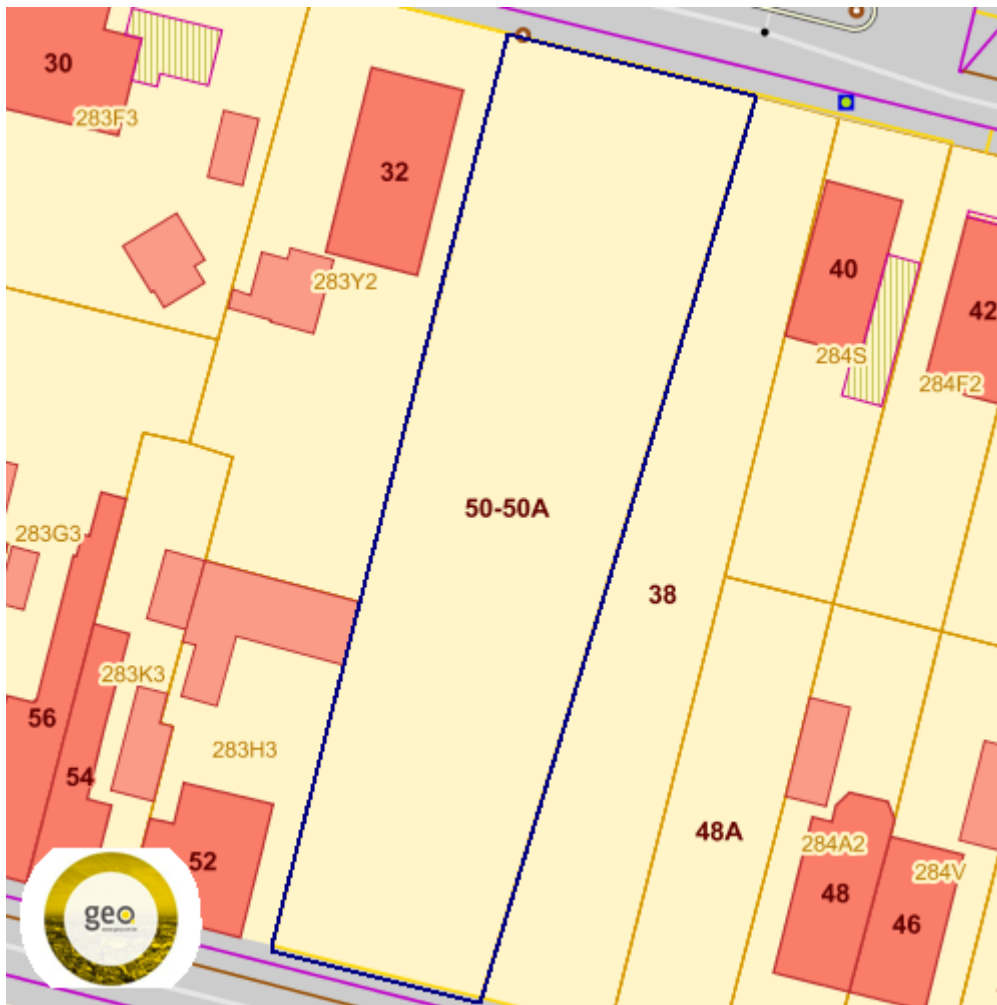
Agentschap Onroerend Erfgoed Publieke Download Service [Klik hier](#)

Datum : 09/03/2023

Perceel: 13014B0283/00L003

Karel Boomstraat 50 2320 Hoogstraten

## Wetenschappelijke archeologische zones



### Bronnen

Bekijken op Geopunt.be [Klik hier](#)

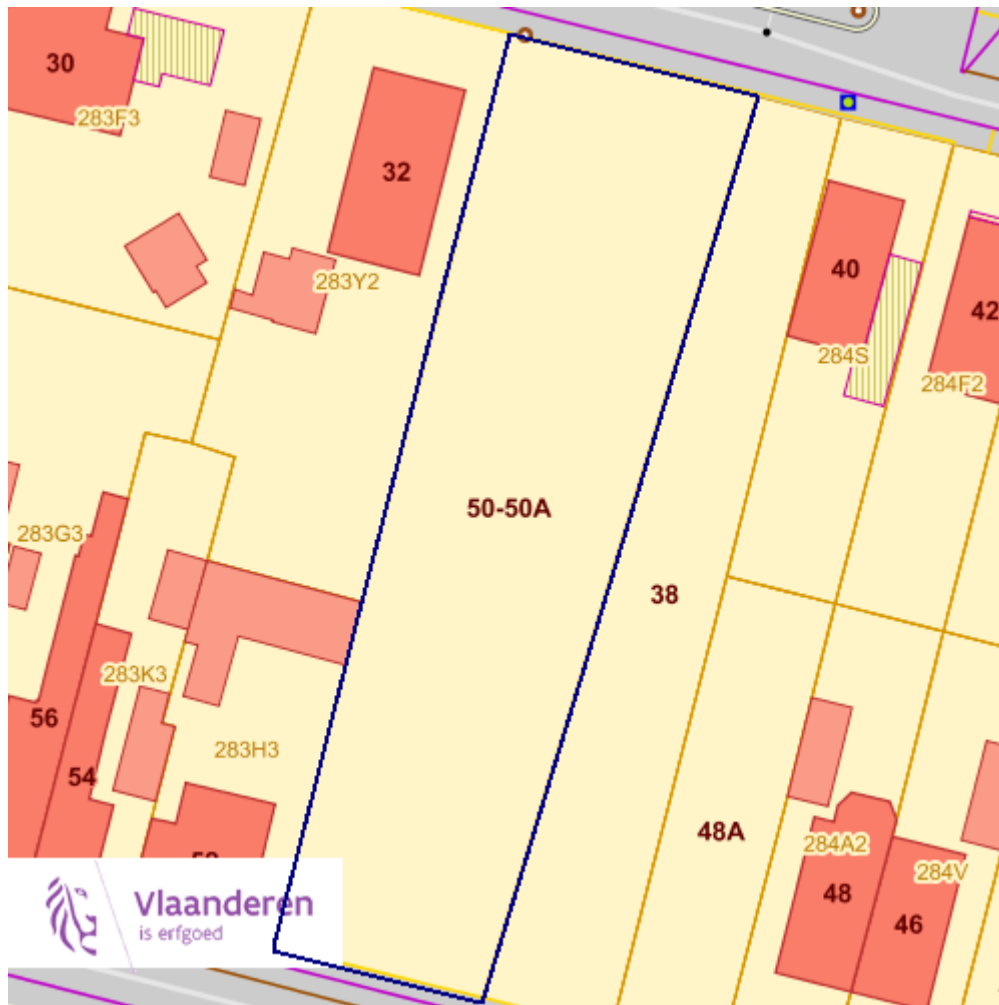
Mercator Publieke View Service [Klik hier](#)

Datum : 09/03/2023

Perceel: 13014B0283/00L003

Karel Boomstraat 50 2320 Hoogstraten

## Bekrachtigde archeologienota's en nota's



### Bronnen

Bekijken op Geopunt.be [Klik hier](#)

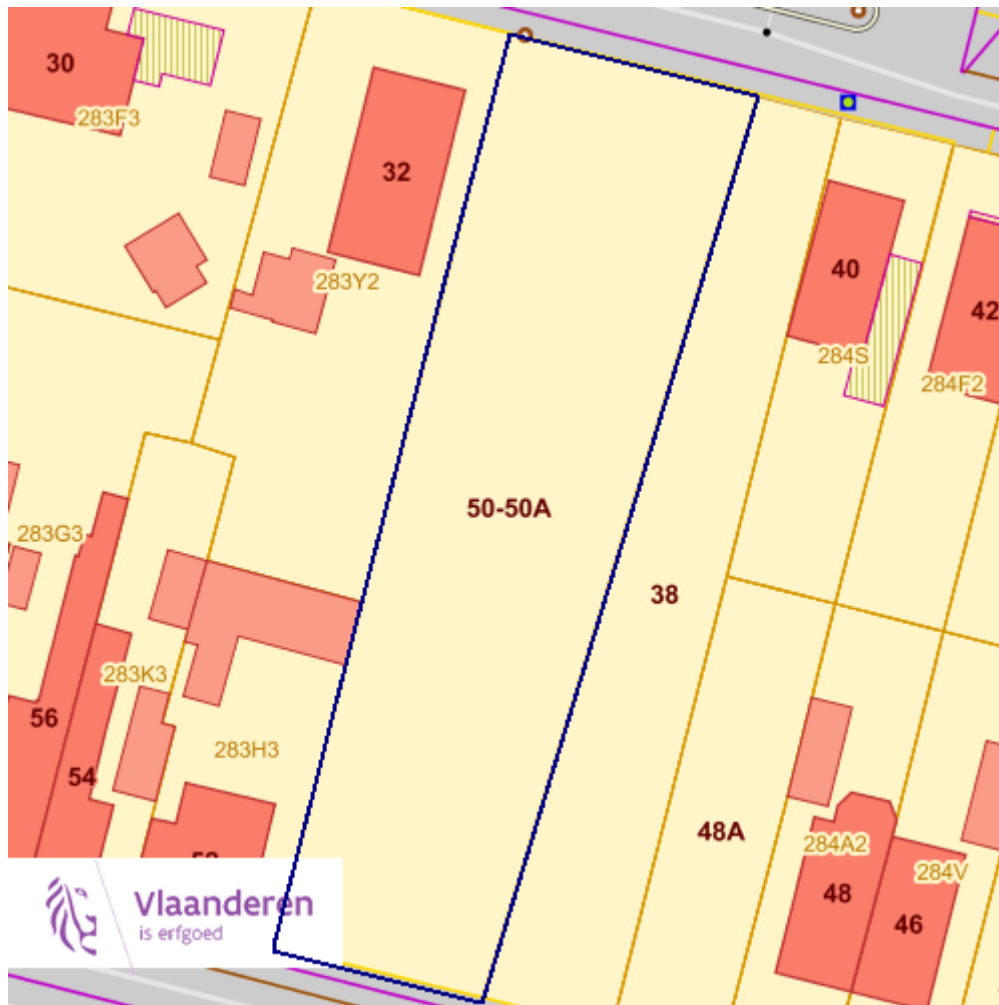
Agentschap Onroerend Erfgoed Publieke Download Service [Klik hier](#)

Datum : 09/03/2023

Perceel: 13014B0283/00L003

Karel Boomstraat 50 2320 Hoogstraten

## Eindverslagen archeologie



### Bronnen

Bekijken op Geopunt.be [Klik hier](#)

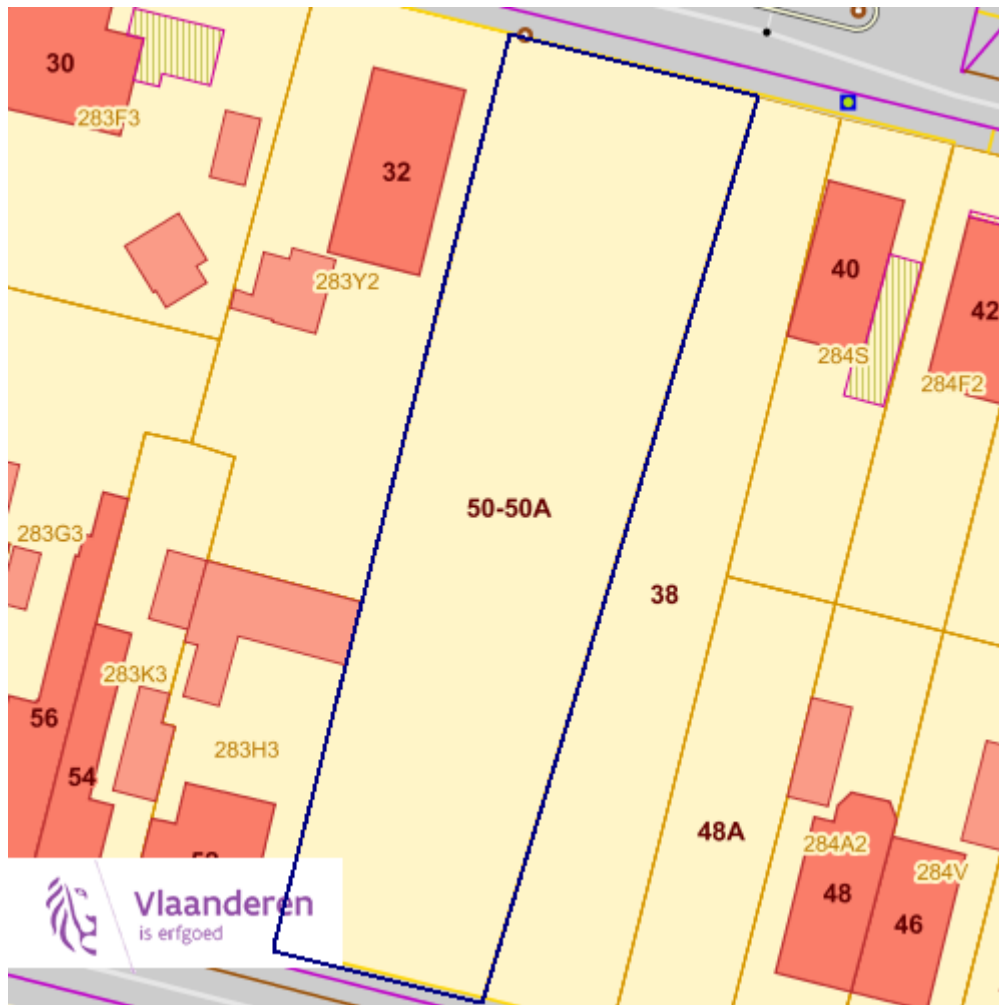
Agentschap Onroerend Erfgoed Publieke Download Service [Klik hier](#)

Datum : 09/03/2023

Perceel: 13014B0283/00L003

Karel Boomstraat 50 2320 Hoogstraten

## Erfgoedlandschappen



### Bronnen

Bekijken op Geopunt.be [Klik hier](#)


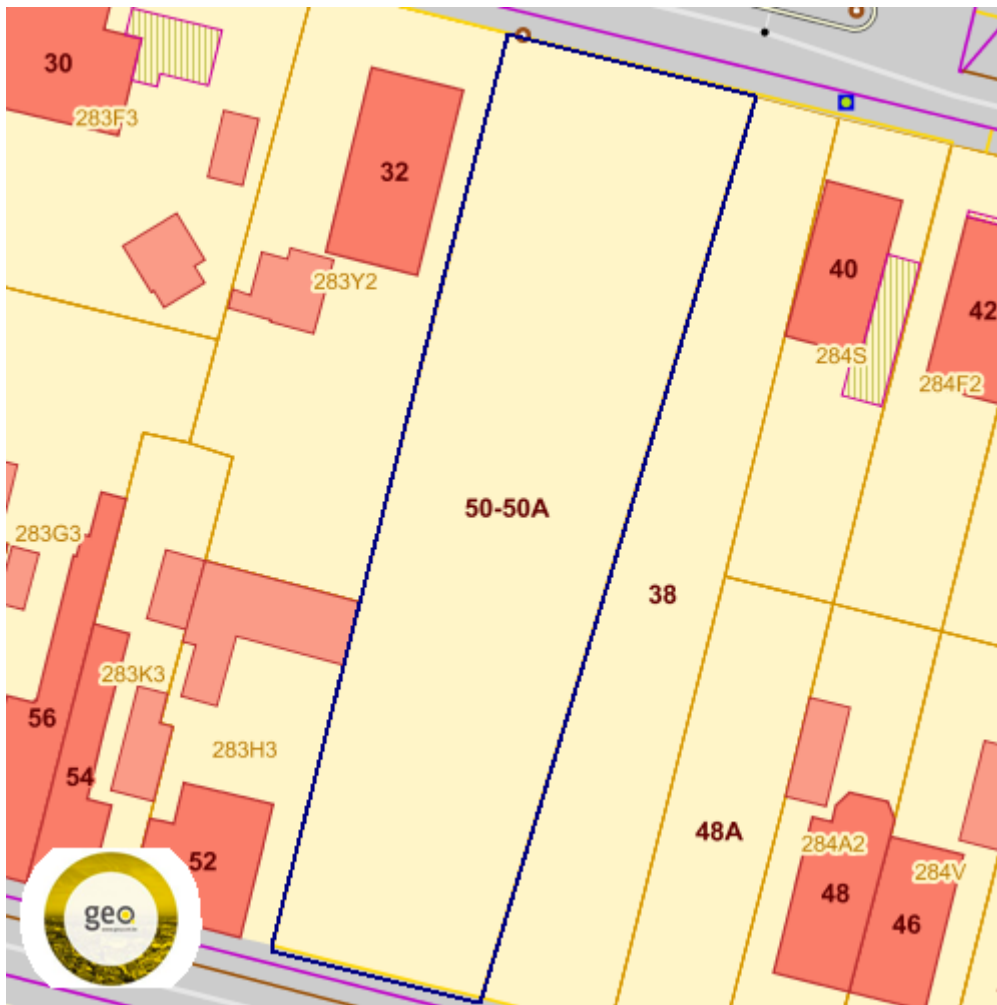
Agentschap Onroerend Erfgoed Publieke Download Service [Klik hier](#)

Datum : 09/03/2023

Perceel: 13014B0283/00L003

Karel Boomstraat 50 2320 Hoogstraten

## Vogelrichtlijngebieden



### Bronnen

Bekijken op Geopunt.be [Klik hier](#)

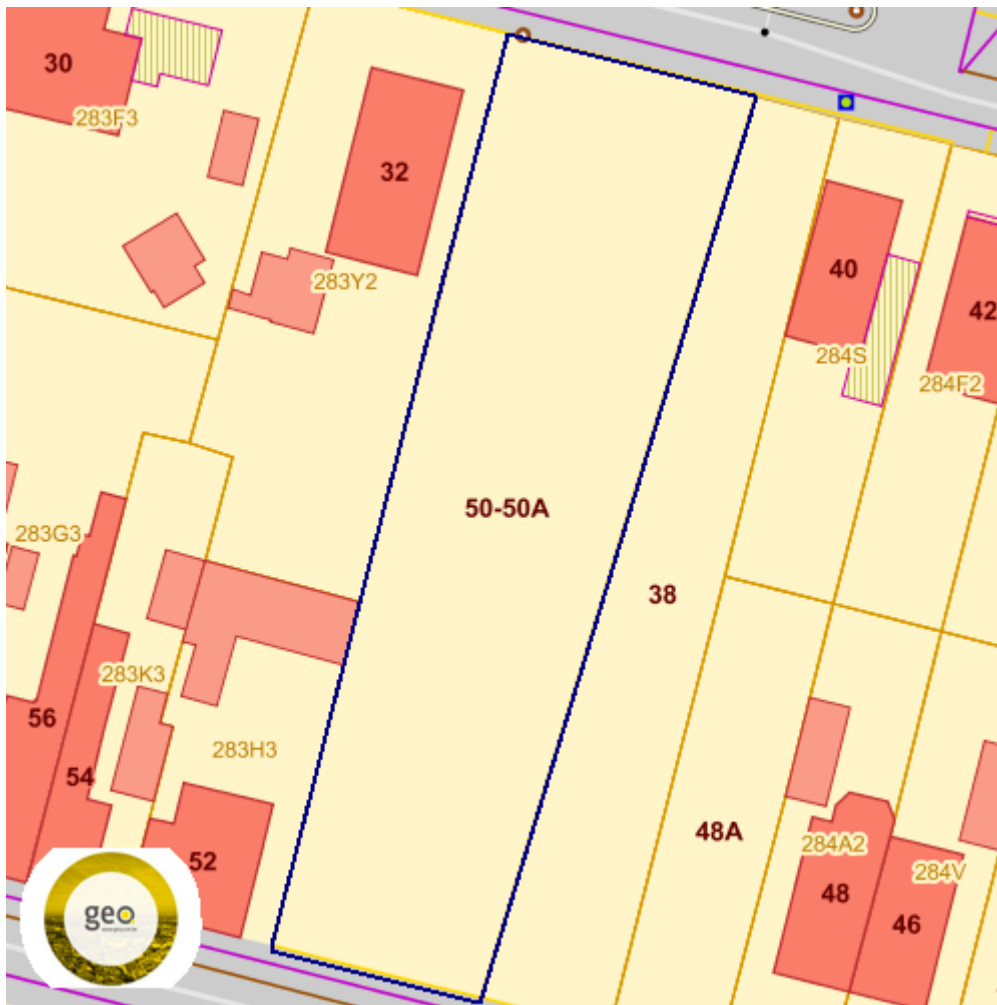
Mercator Publieke View Service [Klik hier](#)

Datum : 09/03/2023

Perceel: 13014B0283/00L003

Karel Boomstraat 50 2320 Hoogstraten

## Jachtgebieden



 Jachtterrein

### Bronnen

Bekijken op Geopunt.be [Klik hier](#)

WMS Jacht [Klik hier](#)

Datum : 09/03/2023

Perceel: 13014B0283/00L003

Karel Boomstraat 50 2320 Hoogstraten

## OVAM Bodemonderzoeken en sanering



Sitebesluit

Oriënterend bodemonderzoek

Beschrijvend bodemonderzoek

Bodemsaneringsproject

Eindevaluatieonderzoek

Info	Waarde
Info	Geen data gevonden



Datum : 09/03/2023

Perceel: 13014B0283/00L003

Karel Boomstraat 50 2320 Hoogstraten

## OVAM-Schadegevallen en meldingen



Evaluatierapport schadegeval



Vaststelling schadegeval



Melding schadegeval



Melding bodemverontreiniging

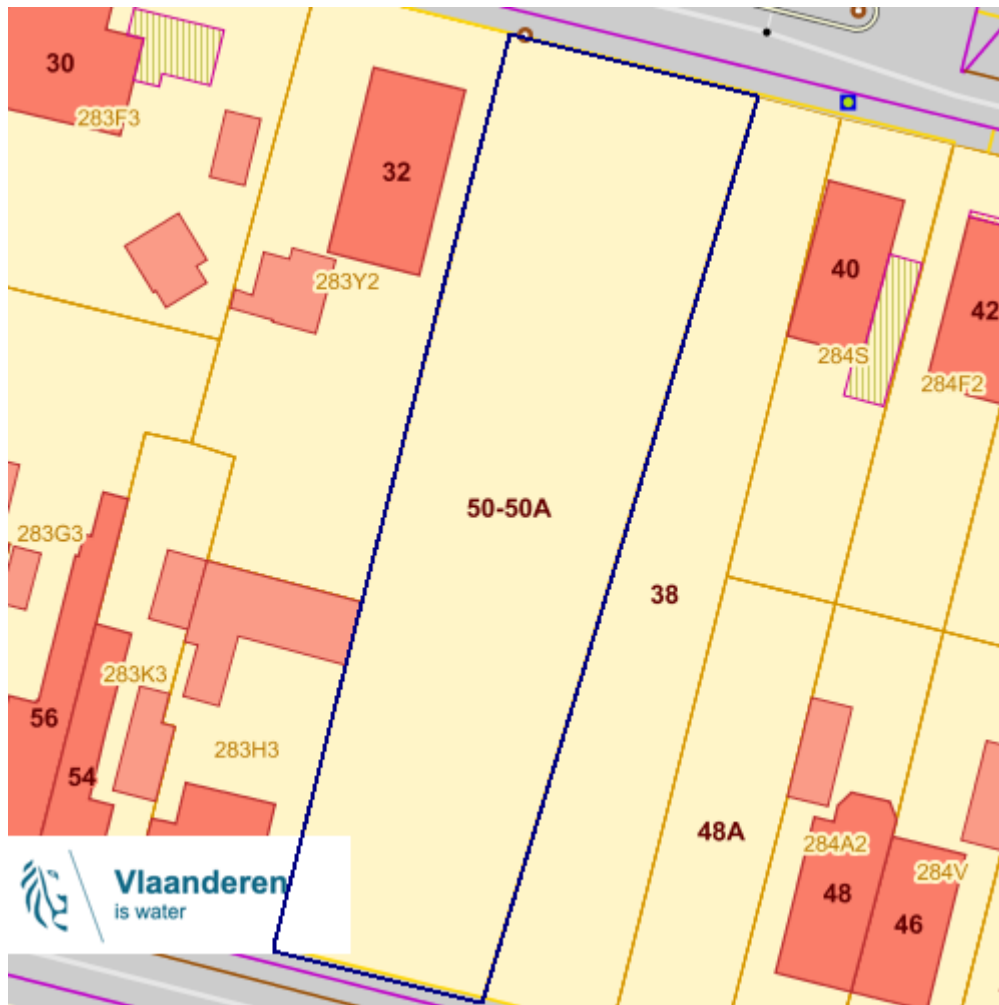
Info	Waarde
Info	Geen data gevonden

Datum : 09/03/2023



Perceel: 13014B0283/00L003

Karel Boomstraat 50 2320 Hoogstraten

## Signaalgebieden



Categorie

-  Bouwrijge opgave
-  Verscherpte watertoets

### Bronnen

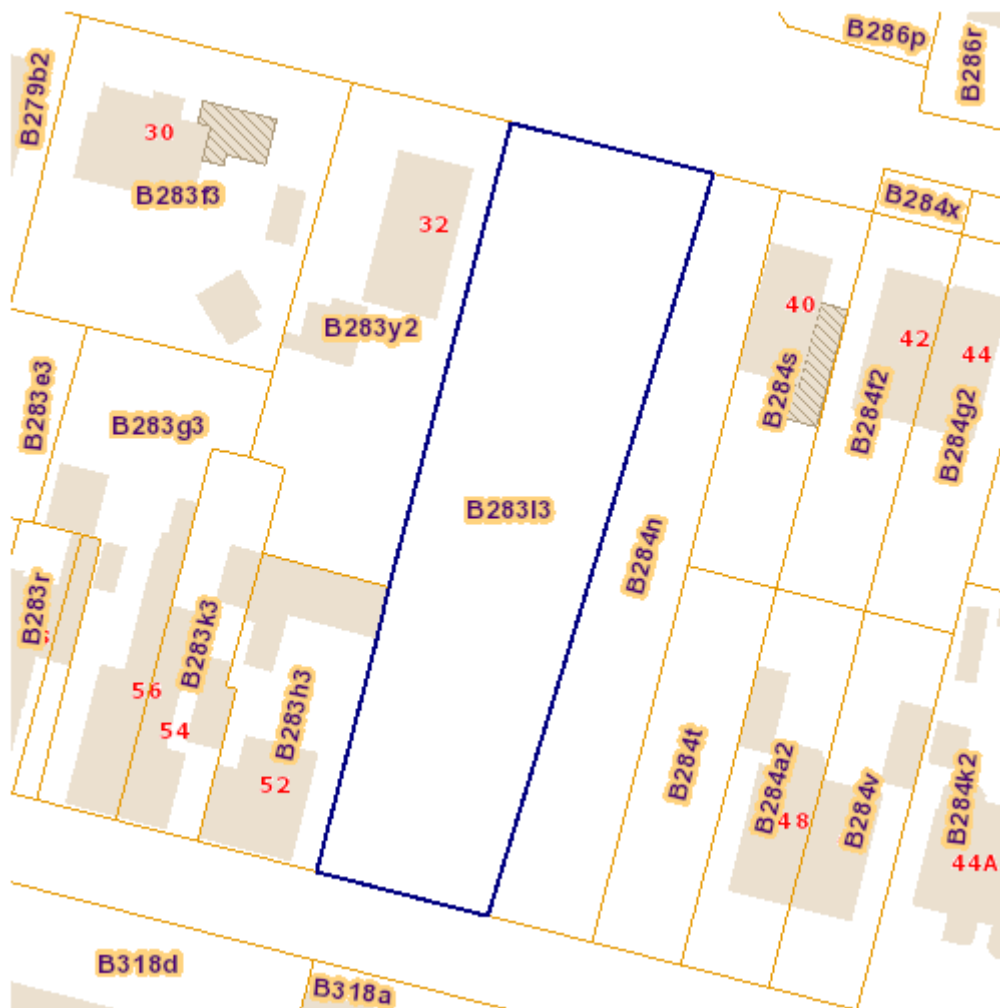
Vlaamse Milieumaatschappij [Klik hier](#)

Datum : 09/03/2023

Perceel: 13014B0283/00L003

Karel Boomstraat 50 2320 Hoogstraten

## Kadastraal plan (CadGis)



Info	Waarde
Kadastrale planpercelen / Kadastraal planperceel	13014B0283/00L003
Kadastrale planpercelen / Type	privaat domein
Kadastrale planpercelen / Kadastrale sectiecode	13014B
Kadastrale planpercelen / Status	ondergronds
Kadastrale planpercelen / RecId	11190651
Kadastrale planpercelen / Oppervlakte Patris (m <sup>2</sup> )	1590

Datum : 09/03/2023

Perceel: 13014B0283/00L003

Karel Boomstraat 50 2320 Hoogstraten

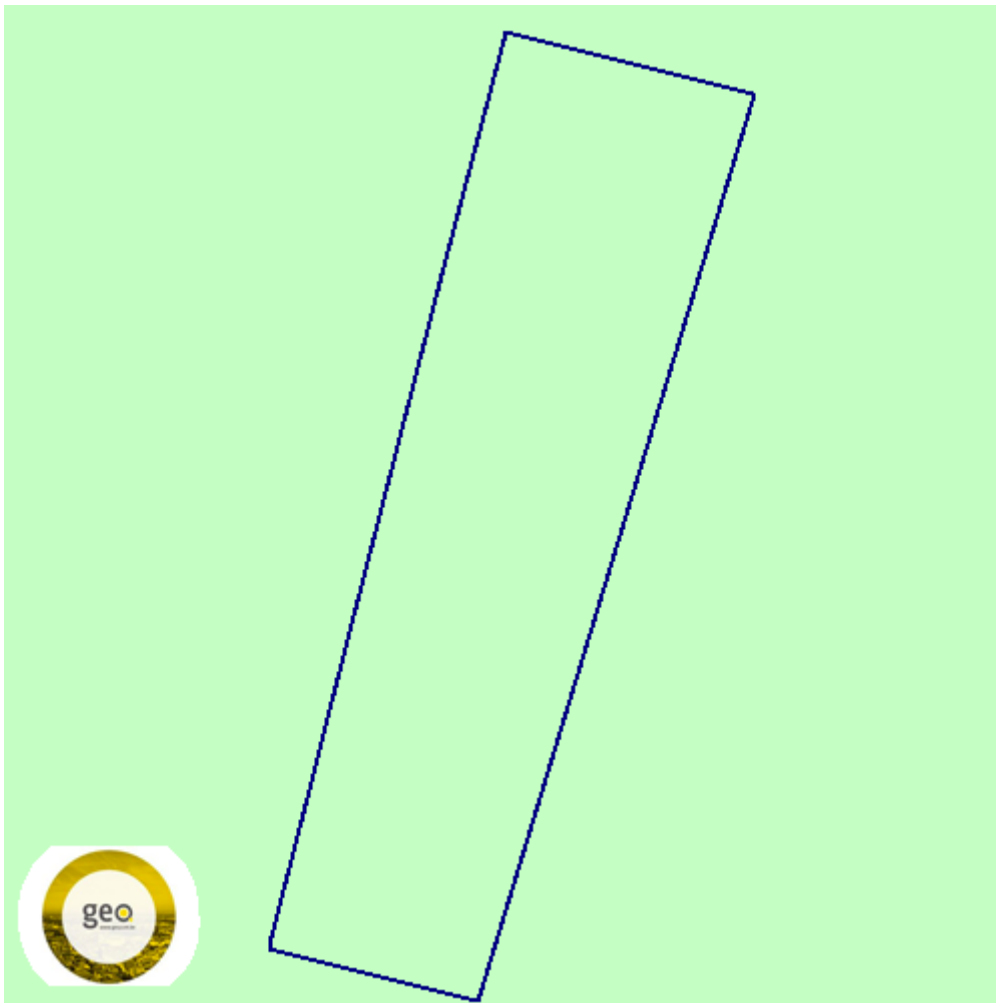
Kadastrale planpercelen / Type oppervlakte	Grafisch
Kadastrale planpercelen / Fiscale toestand	verbetering/herkwalificatie o.b.v. planblad type 1
Kadastrale planpercelen / Laatste aanpassing	04/09/2021 10:31:02
Kadastrale planpercelen / Oppervlakte	1802.23 m <sup>2</sup>
Kadastrale planpercelen / Omtrek	212.6 m

Datum : 09/03/2023

Perceel: 13014B0283/00L003

Karel Boomstraat 50 2320 Hoogstraten

## Traditioneel Landschap



Datum : 09/03/2023

Perceel: 13014B0283/00L003

Karel Boomstraat 50 2320 Hoogstraten

STREEK

-  Stedelijke gebieden en havengebieden
-  Kust
-  Kustpolders
-  Scheldepolders
-  Zandstreek binnen de Vlaamse Vallei
-  Zandstreek buiten de Vlaamse Vallei
-  Zandleem- en leemstreek
-  Noorderkempen
-  Centrale Kempen
-  Zuiderkempen
-  Kempens Plateau
-  Maasland
-  Hageland
-  Vochtig Haspengouw
-  Droog Haspengouw
-  Brabantse Leemstreek
-  Land van Herve
-  Scheldebekken met getijden
-  Scheldebekken zonder getijden
-  Netebekken
-  Dijle-Gete-Demeris
-  Kustbekken met IJzer
-  Maasbekken

Info	Waarde
Naam	Land van Brecht
Streek	Noorderkempen

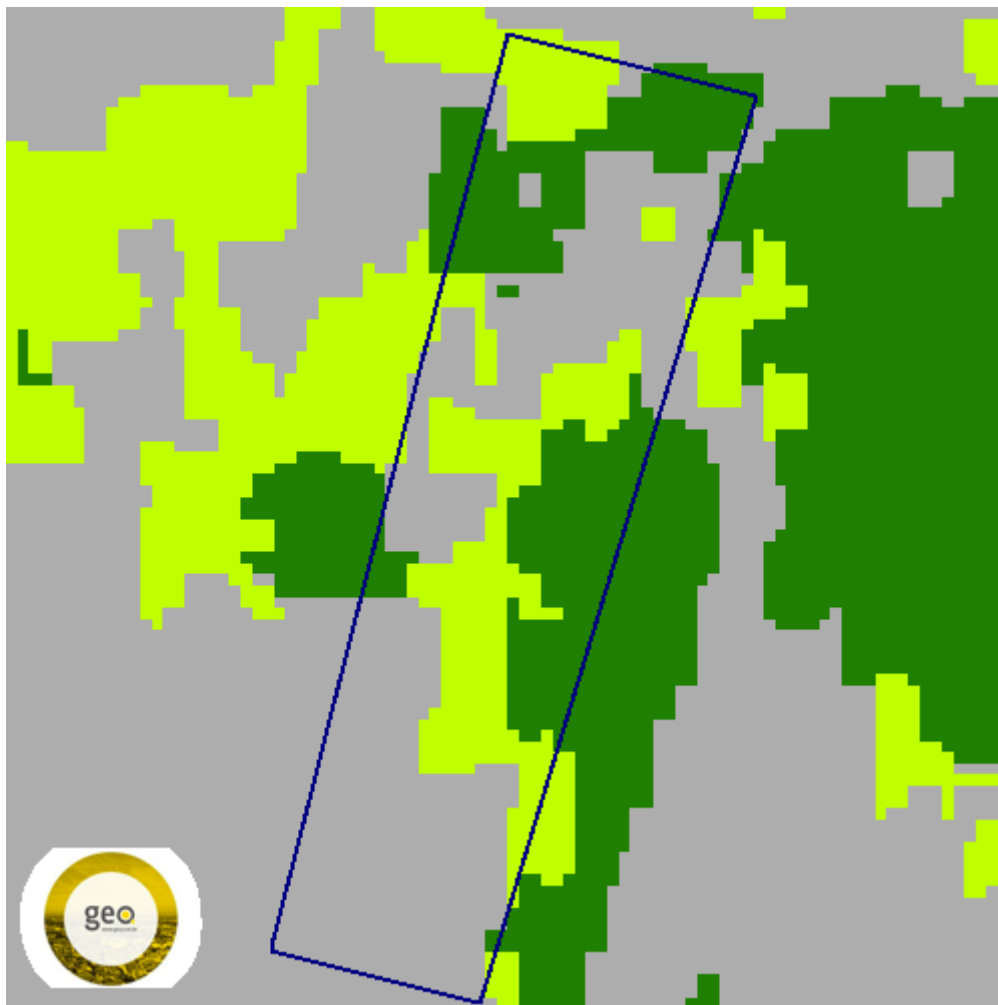
Bronnen
Bekijken op Geopunt.be <a href="#">Klik hier</a>
WMS Universiteit Gent <a href="#">Klik hier</a>

Datum : 09/03/2023

Perceel: 13014B0283/00L003

Karel Boomstraat 50 2320 Hoogstraten

## Groenkaart Vlaanderen 2012



- Geen classificatie
- Hoog Groen
- Laag Groen
- Landbouw
- Niet groen

Info	Waarde
Kleur	eenvoudige herkwalificatie zonder een referentiebron te specificeren
Omschrijving	Hoog groen
Definitie	Begroeiing hoger dan 3m
Kleur	verbetering/herkwalificatie o.b.v. planblad type 1

Datum : 09/03/2023

Perceel: 13014B0283/00L003

Karel Boomstraat 50 2320 Hoogstraten

Omschrijving	Niet groen
Definitie	Andere bodembedekking dan hoog groen, laag groen of landbouw
Kleur	verbetering/herkwalificatie o.b.v. PPNC of orthofoto's
Omschrijving	Laag groen
Definitie	Begroeiing Lager dan 3m, niet in landbouwgebruik

#### Bronnen

Bekijken op Geopunt.be [Klik hier](#)

WMS Agentschap voor Natuur en Bos [Klik hier](#)

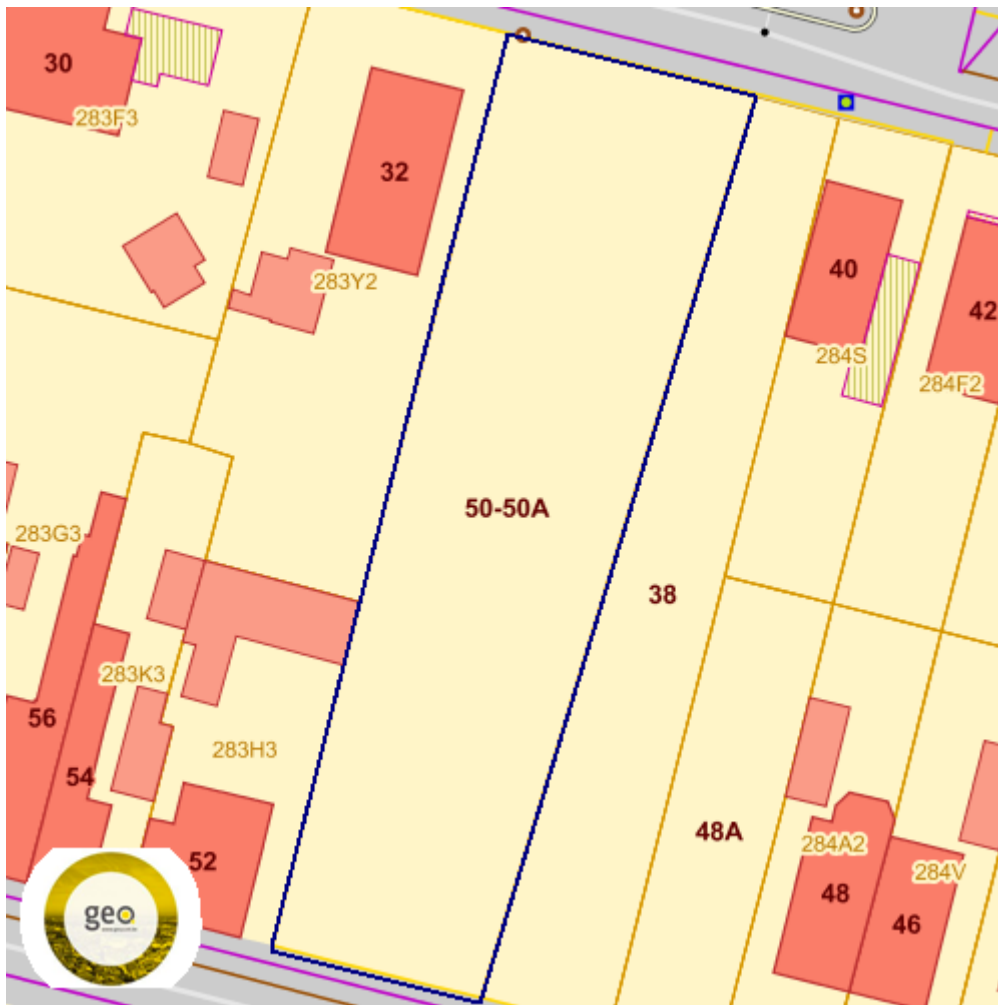


Datum : 09/03/2023

Perceel: 13014B0283/00L003

Karel Boomstraat 50 2320 Hoogstraten

## Vlaams voorkeepsrecht van toepassing op het onroerend goed



### Bronnen

Bekijken op Geopunt.be [Klik hier](#)

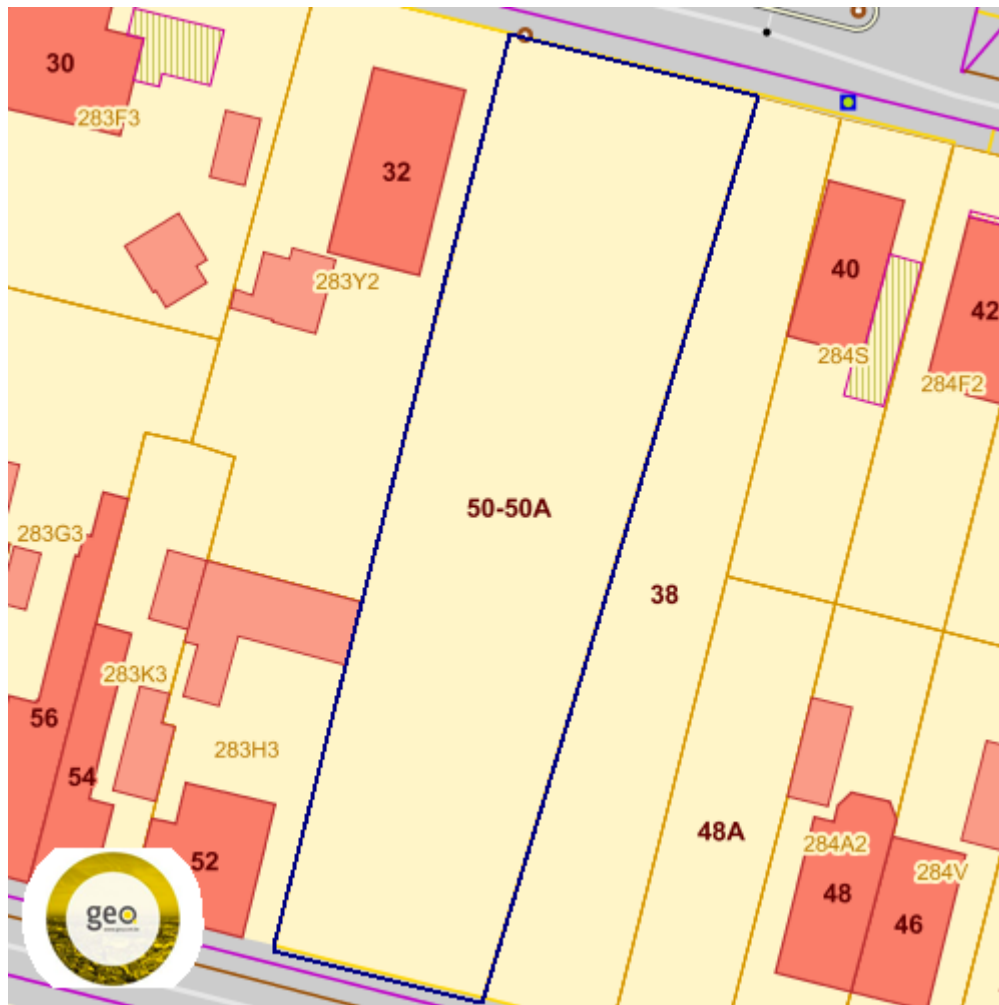
Vlaamse Landmaatschappij [Klik hier](#)

Datum : 09/03/2023

Perceel: 13014B0283/00L003

Karel Boomstraat 50 2320 Hoogstraten

## Vastgoedprijzen



Info	Waarde
Bron	<a href="https://www.tijd.be/services/immomatch/map?show_properties=true">https://www.tijd.be/services/immomatch/map?show_properties=true</a>
Huizen	Gemiddelde prijs
Gemiddeld 2013	317844
Gemiddeld 2017	341429
Gemiddeld 2017	348964
Evolutie2013-2018	0.098
Evolutie2017-2018	0.022
Appartementen	Gemiddelde prijs

Datum : 09/03/2023

Perceel: 13014B0283/00L003

Karel Boomstraat 50 2320 Hoogstraten


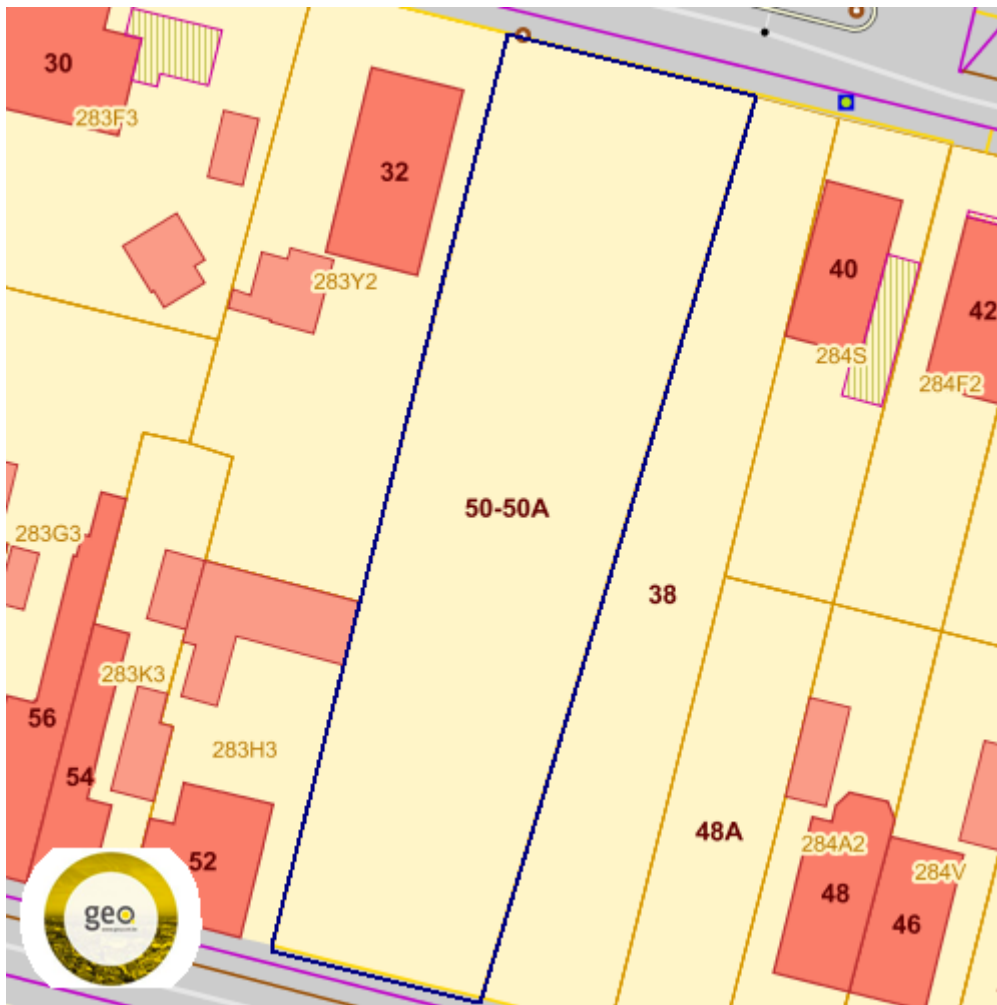
Gemiddeld 2013	221286
Gemiddeld 2017	267870
Gemiddeld 2017	250527
Evolutie2013-2018	0.132
Evolutie2017-2018	-0.065
Gronden	Gemiddelde prijs
Gemiddeld 2013	298
Gemiddeld 2017	313

Datum : 09/03/2023

Perceel: 13014B0283/00L003

Karel Boomstraat 50 2320 Hoogstraten

## Grondwaterwingebieden en beschermingszones



Winning

Beschermingszone type I

Beschermingszone type II

Beschermingszone type III

### Bronnen

Bekijken op Geopunt.be [Klik hier](#)

Databank Ondergrond Vlaanderen (DOV) [Klik hier](#)

Datum : 09/03/2023

Perceel: 13014B0283/00L003

Karel Boomstraat 50 2320 Hoogstraten

## PFAS



- 
- opgeheven
- preventief ingesteld
- locatiespecifiek vastgesteld
- overruled
- boring
- peilbuis
- waterbodemstaal
- staal
- Geen verkennend bodemonderzoek beschikbaar (geen VBO)
- Niet-PFAS-verdachte locatie
- Verkennend bodemonderzoek beschikbaar (VBO)