



Inhoudstafel

Kaarten

Mobiscore	4
Register van Herstelvorderingen	4
Kadastraal plan (CadGis)	5
Luchtfoto Vlaanderen winter 2022 - kleur.....	7
Gewestplan	9
PFAS	11
OVAM Bodemonderzoeken en sanering	13
OVAM-Schadegevallen en meldingen.....	15
Vlaamse inventaris van ongeschikte en onbewoonbare woningen	17
Woningen met een conformiteitsattest	18
Boskartering 1990	19
Bosreferentielaag 2000.....	22
Digitale boswijzer Vlaanderen 2021	25
Groenkaart Vlaanderen 2021	27
Natuurbeheerplannen	29
Watertoets: Overstromingsgevoelige gebieden vanuit zee 2023	31
Watertoets: Overstromingsgevoelige gebieden fluviaal 2023	33
Watertoets: Overstromingsgevoelige gebieden pluviaal 2023	35
Overstromingsgebieden en oeverzones Integraal Waterbeleid.....	37
Risicozones voor overstromingen.....	38
Recent overstroomde gebieden	40
Van nature overstroombare gebieden	41
Gebieden van het VEN en het IVON	43
Signaalgebieden.....	45
Grenzen van polders	46



Grenzen van wateringen.....	47
Grondwaterwingebieden en beschermingszones	48
Gebiedstypes nitraat mestdecreet, geldend	49
Traditioneel Landschap.....	51
Habitatrichtlijngebieden	54
Vogelrichtlijngebieden	55
Jachtgebieden	56
Vlaams voorkooprecht van toepassing op het onroerend goed	58
Beschermde stads- en dorpsgezichten	60
Beschermde archeologische sites	61
Beschermde cultuurhistorische landschappen.....	62
Beschermde monumenten	63
Gehelen uit de wetenschappelijke inventaris van het bouwkundig erfgoed	64
Vastgestelde archeologische zones	65
Unesco werelderfgoed - buffers	66
UNESCO werelderfgoed kernzones.....	67
Vastgesteld bouwkundig erfgoed	68
Wetenschappelijke bouwkundig erfgoed - elementen	69
Vastgesteld bouwkundig erfgoed - gehelen	70
Vastgestelde landschapsatlasrelicten.....	71
Vastgesteld landschappelijk erfgoed	72
Wetenschappelijke inventaris landschappelijk erfgoed - elementen.....	73
Overgangszones bij beschermd erfgoed.....	74
Beheersplannen	75
Gebieden geen archeologie - gewestelijk.....	76
Gebieden geen archeologie - gemeentelijk.....	77
Wetenschappelijke archeologische zones	78
Bekrachtigde archeologienota's en nota's	79



Datum: 27/09/2023
Perceel: 13019E0947/00B000
Gebruikersnaam: Sarah Notelteirs
Beukenlaan 20, 2275 Lille

Eindverslagen archeologie	80
Erfgoedlandschappen	81
Atlas der Buurtwegen (ca 1840), Vlaanderen	82
Vastgoedprijzen	84

Legend:

Resultaat in map

Resultaat in het perceel



Mobiscore

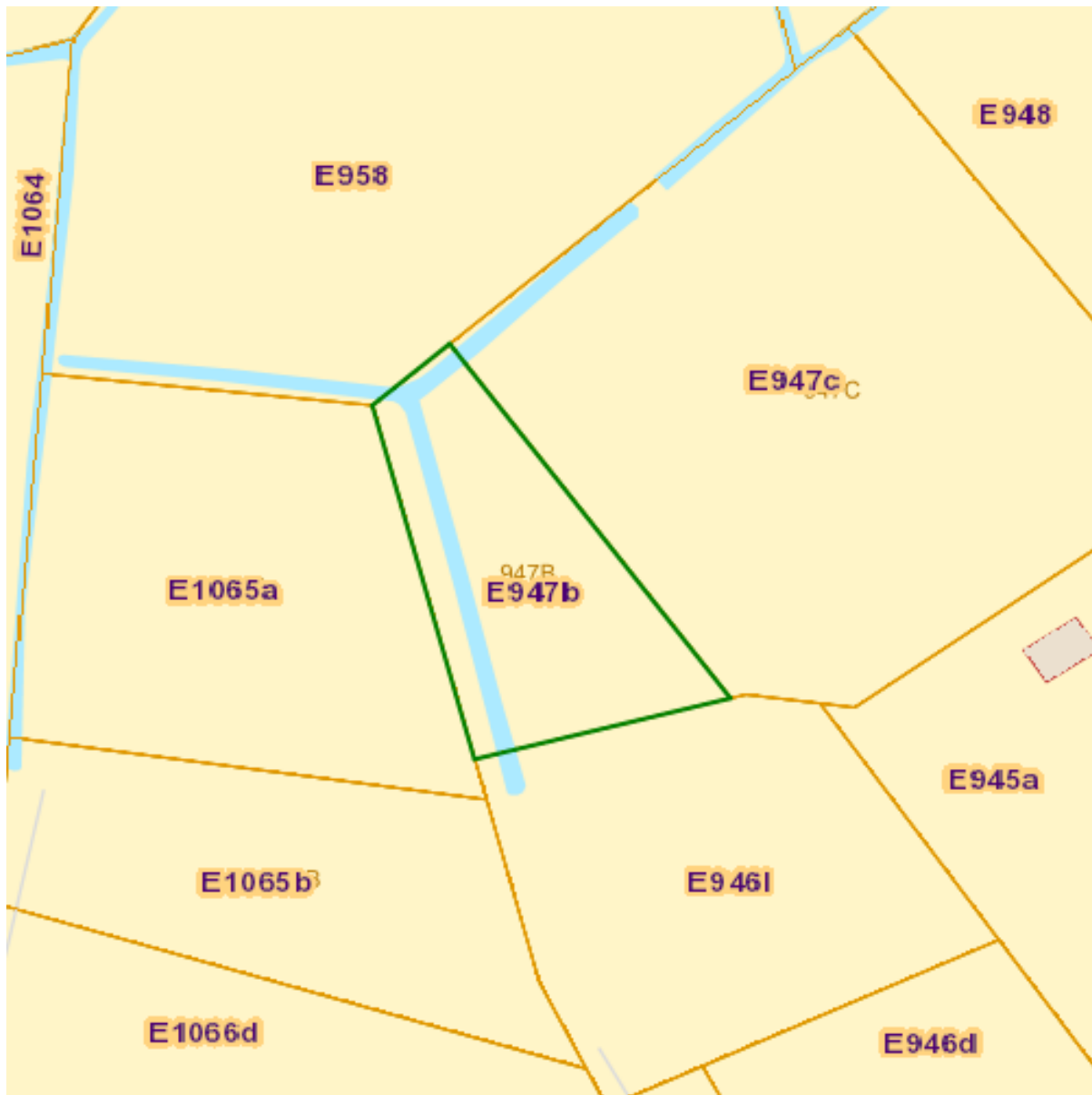


Register van Herstelvorderingen

Dit perceel staat niet geregistreerd in het register van herstellvorderingen











Kadastraal plan (CadGis)



-  BUILDING
-  STRUCTU
-  UNDEFINE
-  Easements



Datum: 27/09/2023
Perceel: 13019E0947/00B000
Gebruikersnaam: Sarah Notelteurs
Beukenlaan 20, 2275 Lille

-  Closed
-  Covered-opened not on built
-  Covered-opened on built
-  Underground
-  Closed on built
-  Building with undifferentiated geometry
-  Temporary
-  Private

Naam	Waarde
Kadastraal planperceel	13019E0947/00B000
Type	privaat domein
Kadastrale sectiecode	13019E
Status	ondergronds
Oppervlakte Patris (m²)	1240
Type oppervlakte	Grafisch
Fiscale toestand	4
Laatste aanpassing	19/05/2018 13:05:51

Bronnen
Bekijken op eservices.minfin.fgov.be Klik hier
Webservices - FOD Financiën Klik hier






Luchtfoto Vlaanderen winter 2022 - kleur



omwrgb22vl

RGB

-  Red: Band_1
-  Green: Band_2
-  Blue: Band_3

Bronnen

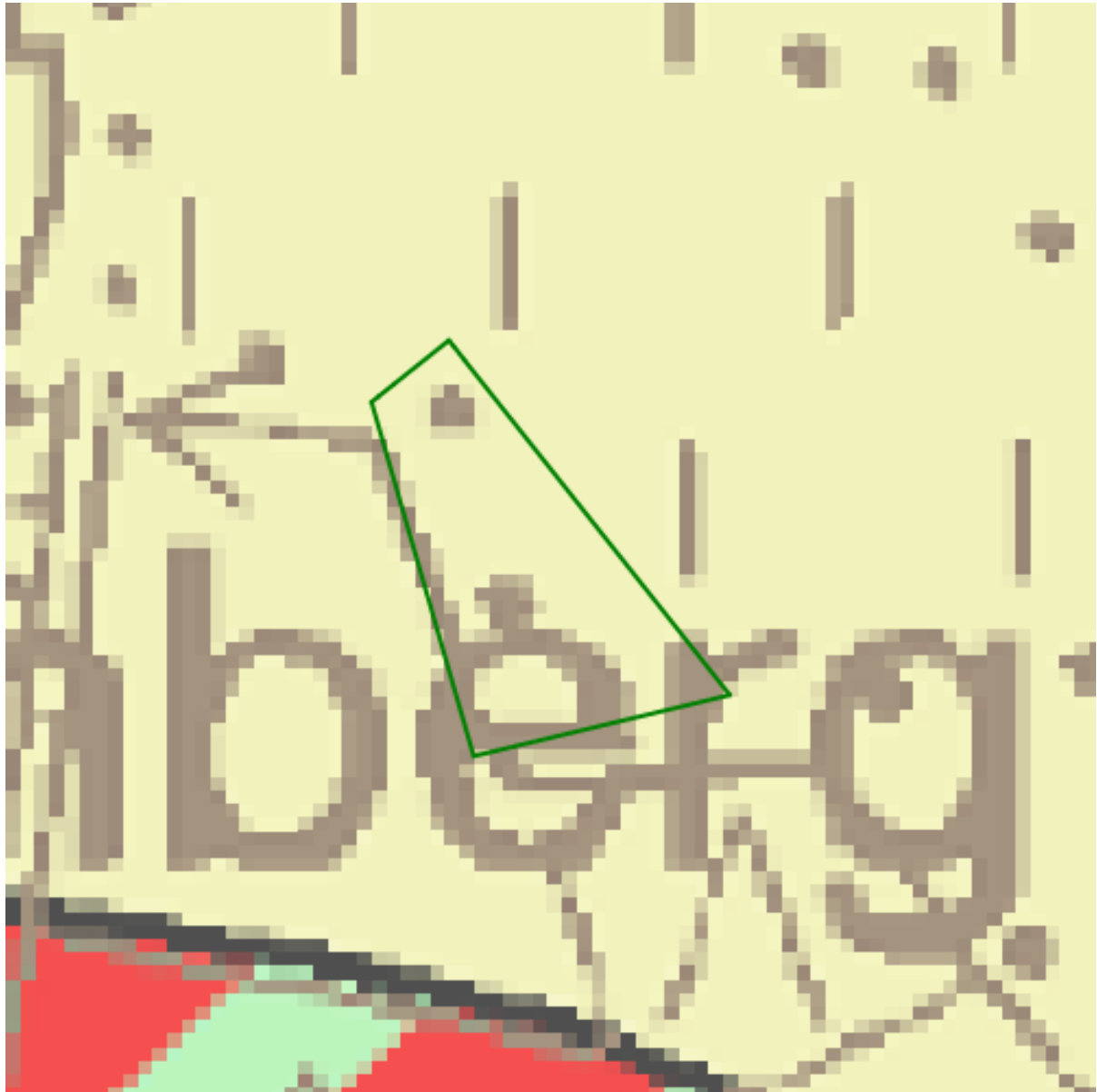
Bekijken op Geopunt.be [Klik hier](#)



Datum: 27/09/2023
Perceel: 13019E0947/00B000
Gebruikersnaam: Sarah Notelteirs
Beukenlaan 20, 2275 Lille



Gewestplan



lu:lu_gwp_rv_raster



DSI - Gewestplan, vector - Contouren



Naam	Waarde
Naam	origineel gewestplan Herentals - Mol

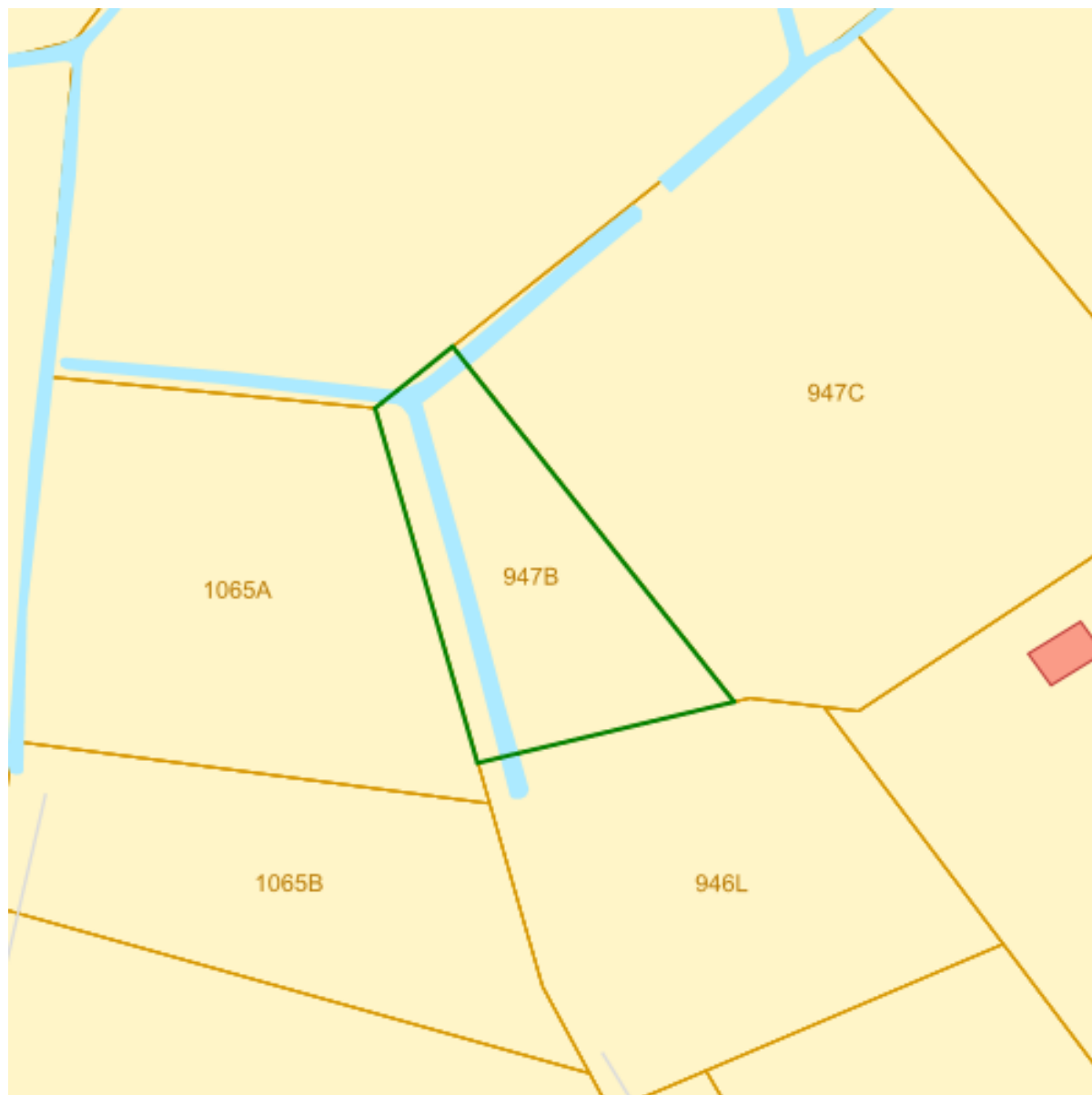


Fase	BG
Het planidentificatienummer van het plan zoals het gekend is bij de bronbeheerder	GWP_02000_222_00016_00019
Omschrijving van de ondergrond waarop het object werd ingetekend.	
Bestands link	https://dsi.omgeving.vlaanderen.be/fiche-detail/fe1817b0-4c49-4879-a79a-863d1bd81d4b
De datum horende bij de betreffende fase.	1978-07-28
De datum van het verschijnen van het plan in het Belgisch Staatsblad horende bij de betreffende fase.	1978-09-20
Herinterpretatie	Nee
Naam	Waarde
Naam	agrarische gebieden
Link	https://download.dsi.omgeving.vlaanderen.be/be.vl.omg.dsi.stukonderdeel.GWP_02000_222_00016_00019.BG.1.Dossierstuk.SV.1#page=25

Bronnen
Bekijken op Geopunt.be Klik hier
Mercator Publieke View Service Klik hier



PFAS



Middelpunten no regret zones



Actuele no regret zones (PFAS)



opgeheven



preventief ingesteld



locatiespecifiek vastgesteld



overruled

Profielen (PFAS)



- boring
- peilbuis
- waterbodestaal
- staal

Inventaris brandweer(oefen)terreinen en incidenten (PFAS)

- Geen verkennend bodemonderzoek beschikbaar (geen VBO)
- Niet-PFAS-verdachte locatie
- Verkennend bodemonderzoek beschikbaar (VBO)

Bronnen

Bekijken op Geopunt.be [Klik hier](#)

INSPIRE Raadpleegdienst Databank Ondergrond Vlaanderen [Klik hier](#)

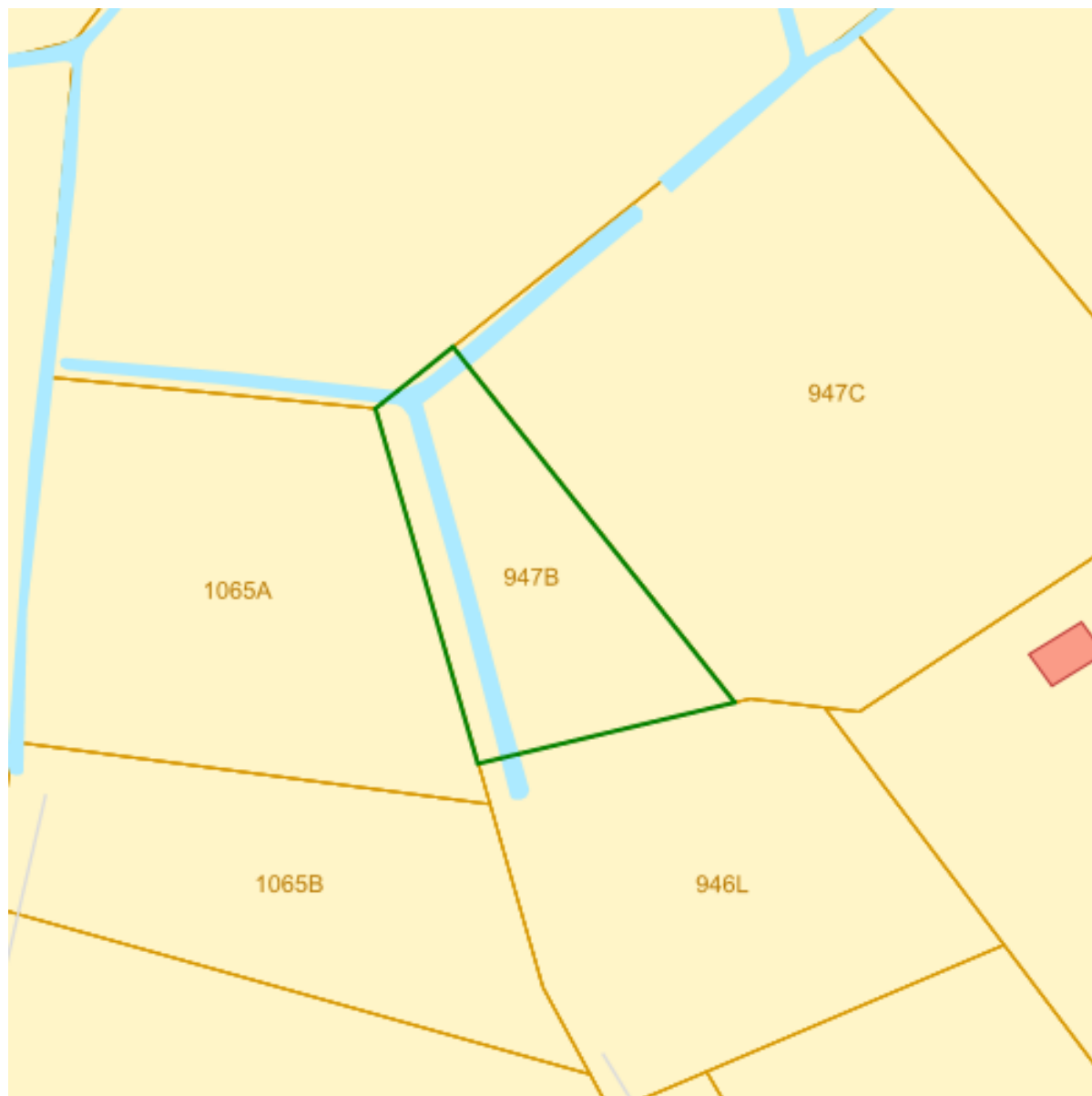
INSPIRE Raadpleegdienst Databank Ondergrond Vlaanderen [Klik hier](#)

INSPIRE Raadpleegdienst Databank Ondergrond Vlaanderen [Klik hier](#)



INSPIRE Raadpleegdienst Databank Ondergrond Vlaanderen [Klik hier](#)



OVAM Bodemonderzoeken en sanering



Dossierinfo

-  Sitebesluit
-  Oriënterend bodemonderzoek
-  Beschrijvend bodemonderzoek
-  Bodemsaneringsproject
-  Eindevaluatieonderzoek

Bronnen



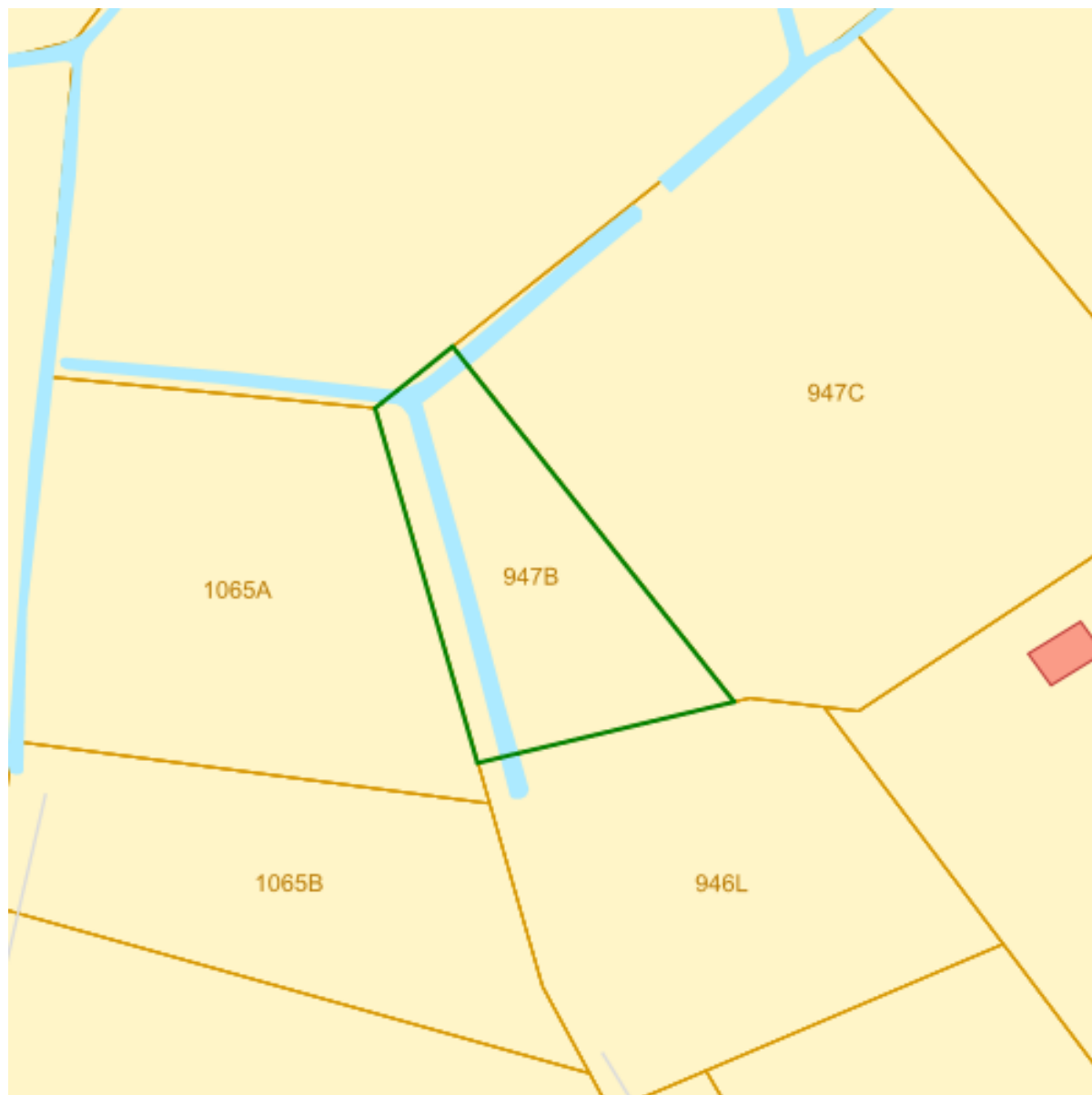
Datum: 27/09/2023
Perceel: 13019E0947/00B000
Gebruikersnaam: Sarah Notelteurs
Beukenlaan 20, 2275 Lille

Bekijken op Geopunt.be [Klik hier](#)





Openbare Vlaamse Afvalstoffenmaatschappij (OVAM) [Klik hier](#)



OVAM-Schadegevallen en meldingen



Schadeinfo

-  Evaluatierapport schadegeval
-  Vaststelling schadegeval
-  Melding schadegeval
-  Melding bodemverontreiniging

Bronnen



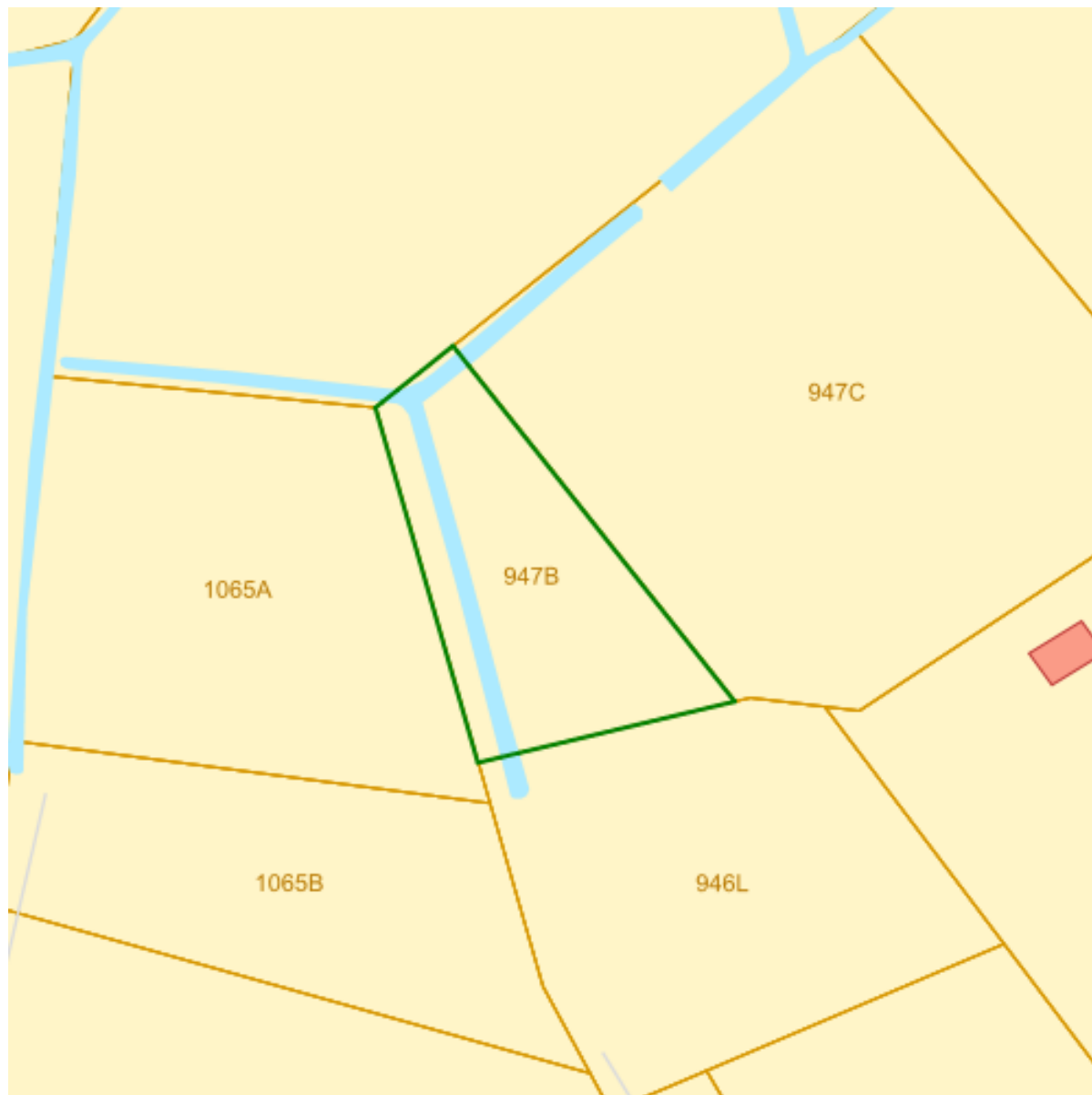
Datum: 27/09/2023
Perceel: 13019E0947/00B000
Gebruikersnaam: Sarah Notelteurs
Beukenlaan 20, 2275 Lille

Bekijken op Geopunt.be [Klik hier](#)

Openbare Vlaamse Afvalstoffenmaatschappij (OVAM) [Klik hier](#)



Vlaamse inventaris van ongeschikte en onbewoonbare woningen



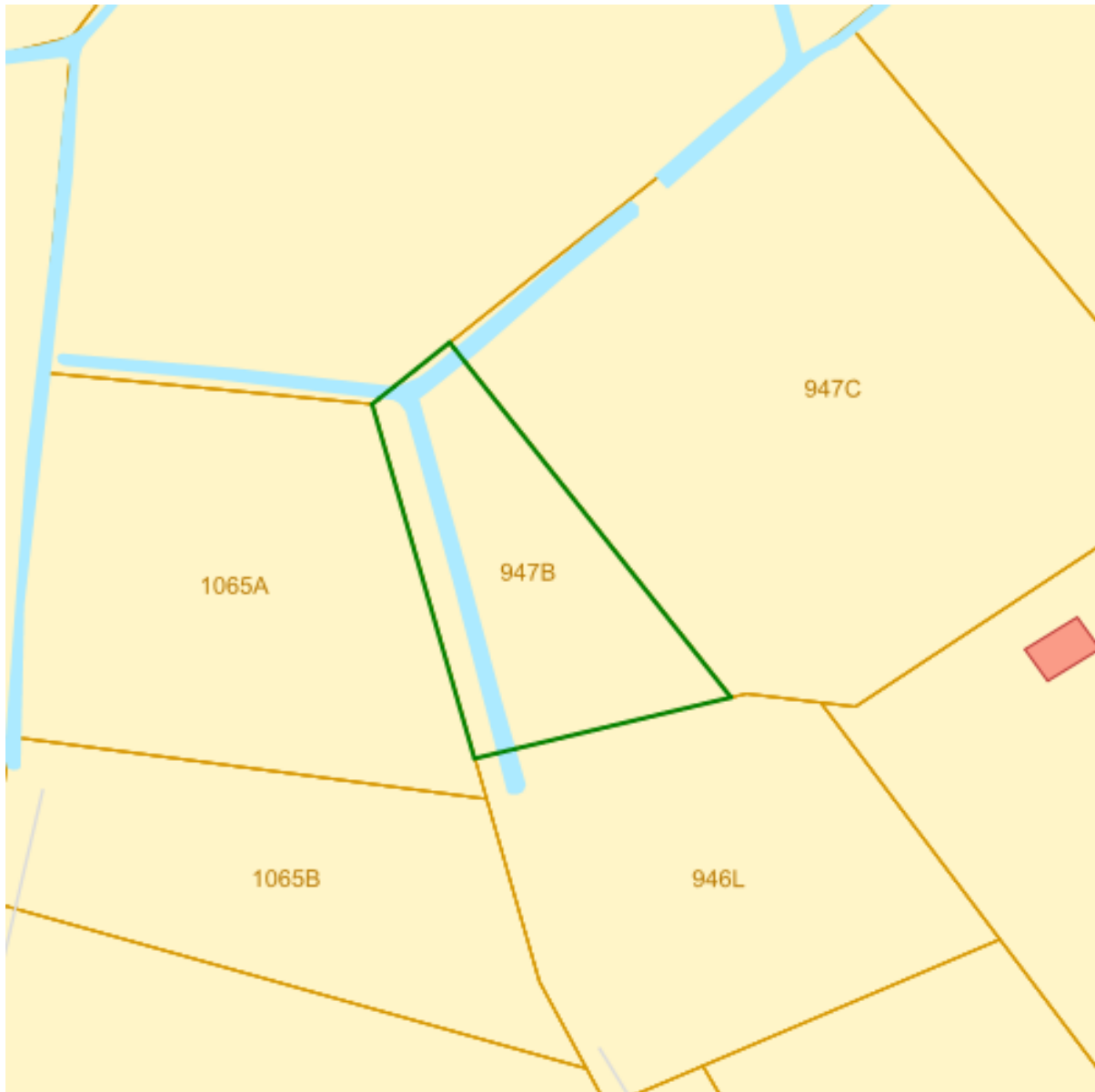
Bronnen

Bekijken op Geopunt.be [Klik hier](#)

Wonen in Vlaanderen [Klik hier](#)



Woningen met een conformiteitsattest



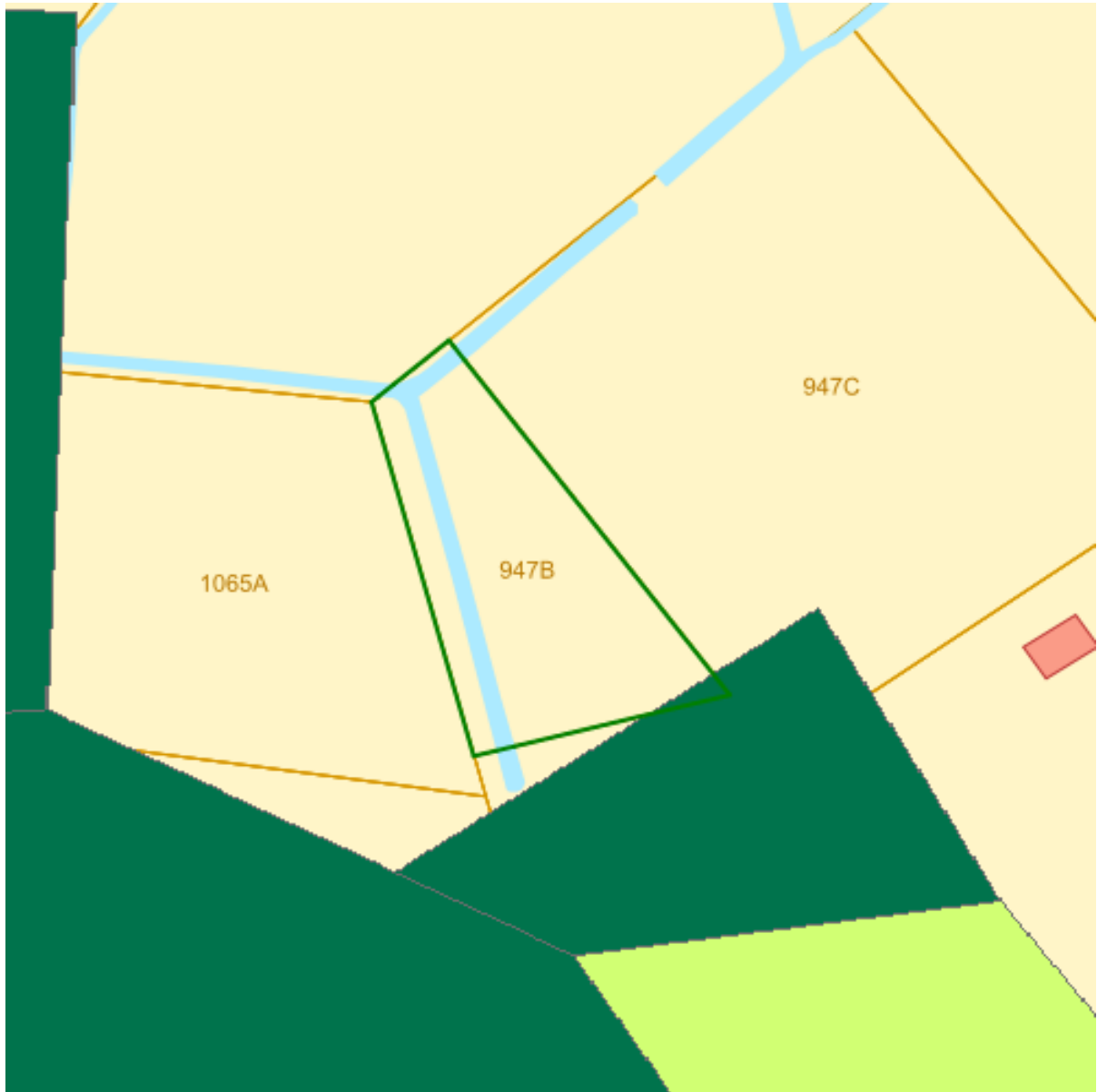
Bronnen

Bekijken op Geopunt.be [Klik hier](#)

Wonen in Vlaanderen [Klik hier](#)



Boskartering 1990





Boskartering 1990

Categorie

- Loofhout
- Gemengd loofhout (20 - 50% bijmenging naaldhout)
- Gemengd naaldhout (20 - 50% bijmenging loofhout)
- Naaldhout
- Heide
- Te herbebossen oppervlakte
- Niet beboste oppervlakte van het bosdomein
- Vijvers binnen het bosdomein

Naam	Waarde
BMS	42
BMSOMSCHR	naaldhout - gewone den
ONT	22
ONTOMSCHR	middeloud naaldhout (20 - 60j)
SLG	3
SLGOMSCHR	meer dan 2/3
BED	2
BEDOMSCHR	hooghout
EIGENAAR	Overig (bos)gebied
NISCODE	13019
HOUTVESTER	Turnhout
OPPERVLAKTE	2200.050049
LENGTE	205.998897
Naam	Lille

Bronnen



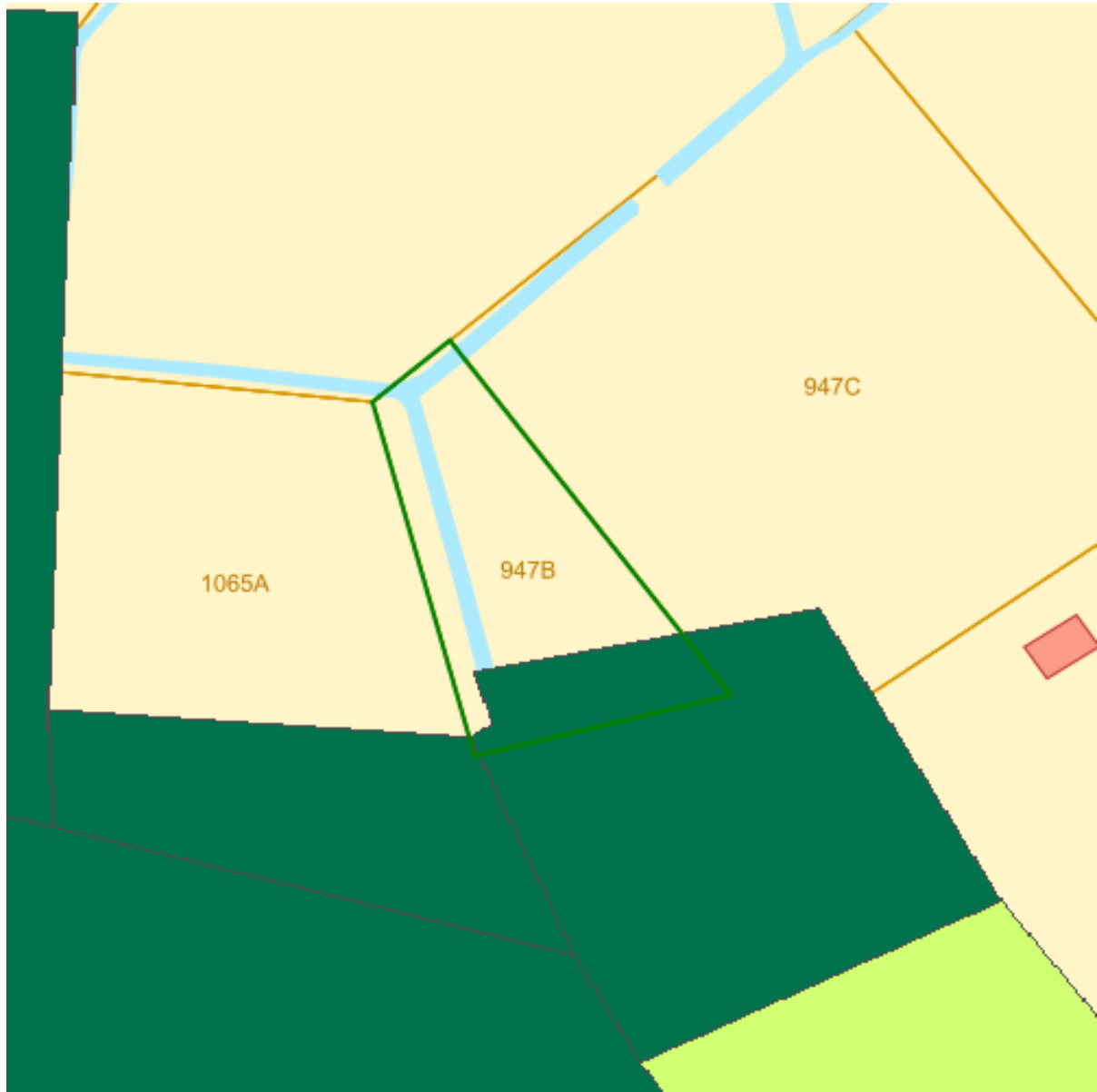
Datum: 27/09/2023
Perceel: 13019E0947/00B000
Gebruikersnaam: Sarah Notelteurs
Beukenlaan 20, 2275 Lille

Bekijken op Geopunt.be [Klik hier](#)

WMS Agentschap voor Natuur en Bos [Klik hier](#)



Bosreferentielag 2000





Bosreferentiaal 2000

Categorie

- Loofhout
- Gemengd loofhout (20 - 50% bijmenging naaldhout)
- Gemengd naaldhout (20 - 50% bijmenging loofhout)
- Naaldhout
- Heide
- Te herbebossen oppervlakte
- Niet beboste oppervlakte van het bosdomein
- Vijvers binnen het bosdomein

Naam	Waarde
BMS	42
BMSOMSCHR	naaldhout - gewone den
ONT	22
ONTOMSCHR	middeloud naaldhout (20 - 60j)
SLG	3
SLGOMSCHR	meer dan 2/3
BED	2
BEDOMSCHR	hooghout
NISCODE	13019
Gemeente	Lille
POLNR	21440
KLASSE	500
KLASSEOMSCHR	Bosreferentiaal 2000
OPPERVLAKTE	2984.516911
LENGTE	218.281079



Datum: 27/09/2023
Perceel: 13019E0947/00B000
Gebruikersnaam: Sarah Notelteirs
Beukenlaan 20, 2275 Lille

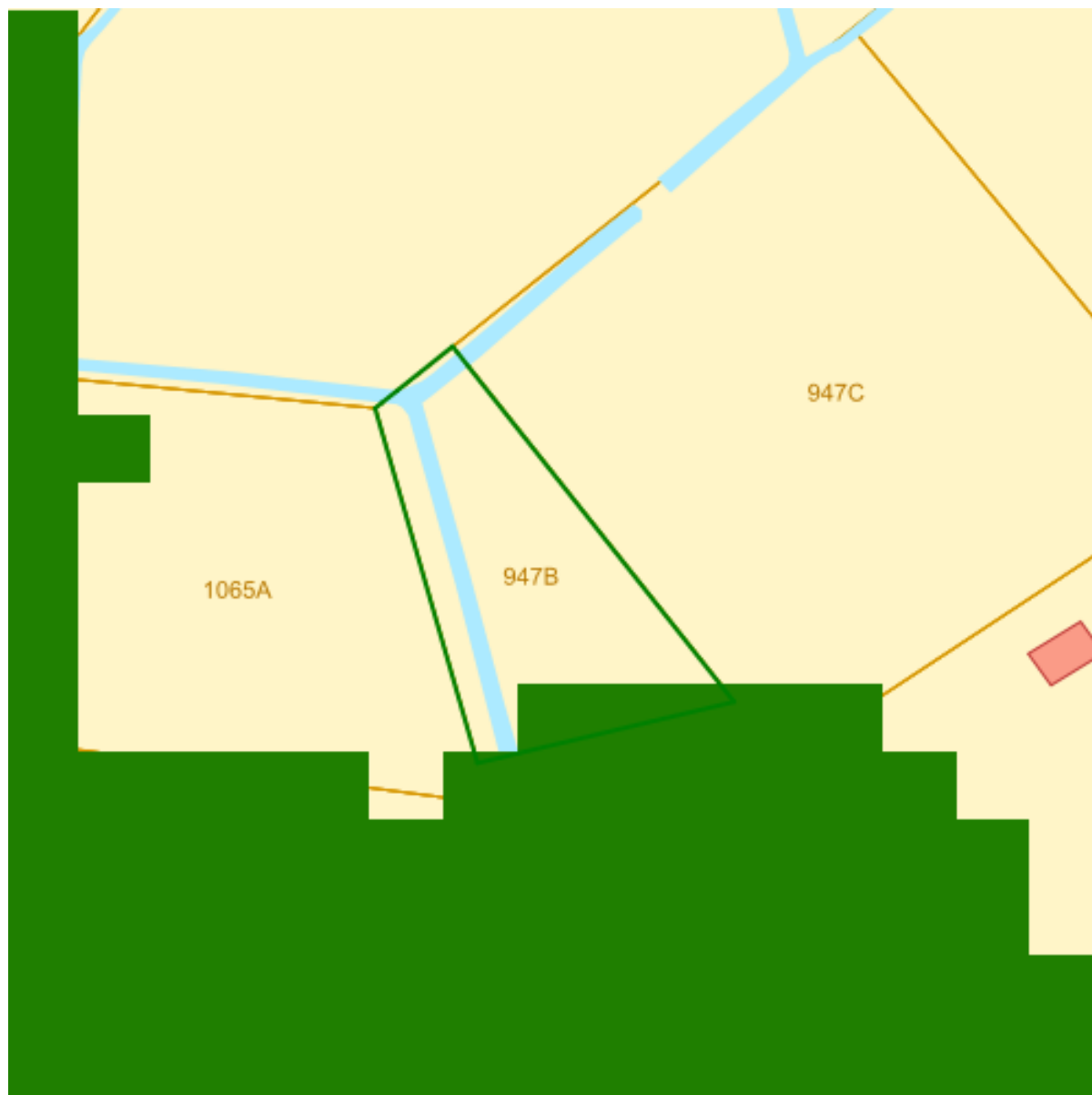
Bronnen

Bekijken op Geopunt.be [Klik hier](#)

WMS Agentschap voor Natuur en Bos [Klik hier](#)



Digitale boswijzer Vlaanderen 2021



Boswijz21

Geen bos

Bos

Naam	Waarde
Count	16470505



Datum: 27/09/2023
Perceel: 13019E0947/00B000
Gebruikersnaam: Sarah Notelteurs
Beukenlaan 20, 2275 Lille

Omschrijving	Bosreferentielaag 2000
Definitie	Begroeiing hoger dan 3 meter met een aaneengesloten oppervlakte van meer dan 0,5 hectare

Bronnen

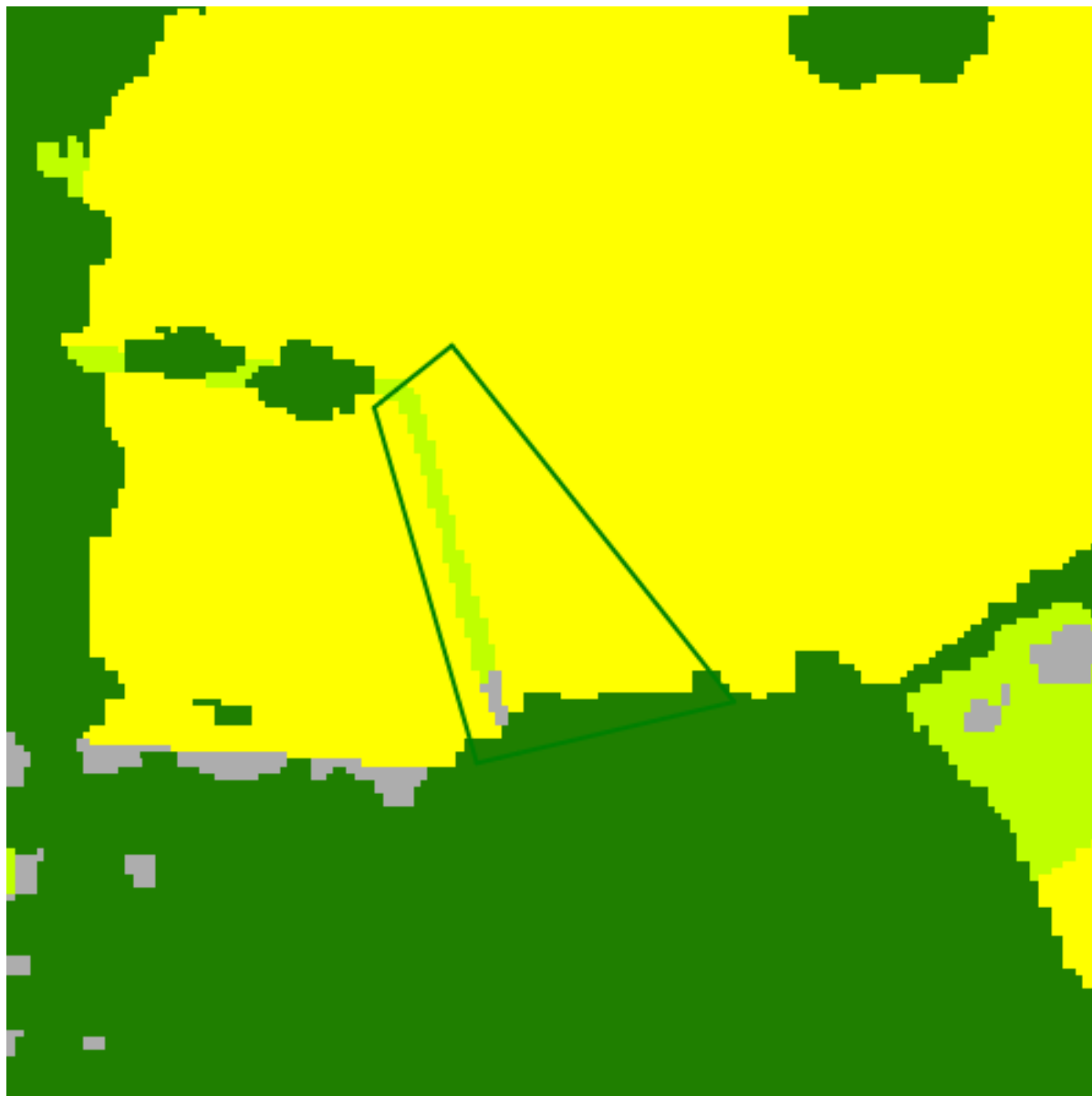
Bekijken op Geopunt.be [Klik hier](#)

WMS Agentschap voor Natuur en Bos [Klik hier](#)



Datum: 27/09/2023
Perceel: 13019E0947/00B000
Gebruikersnaam: Sarah Notelteirs
Beukenlaan 20, 2275 Lille

Groenkaart Vlaanderen 2021



Naam	Waarde
Kleur	3
Naam	Waarde
Omschrijving	Landbouw
Definitie	Grond in landbouwgebruik
Kleur	2



Datum: 27/09/2023
Perceel: 13019E0947/00B000
Gebruikersnaam: Sarah Notelteurs
Beukenlaan 20, 2275 Lille

Omschrijving	Laag groen
Definitie	Begroeiing Lager dan 3m, niet in landbouwgebruik

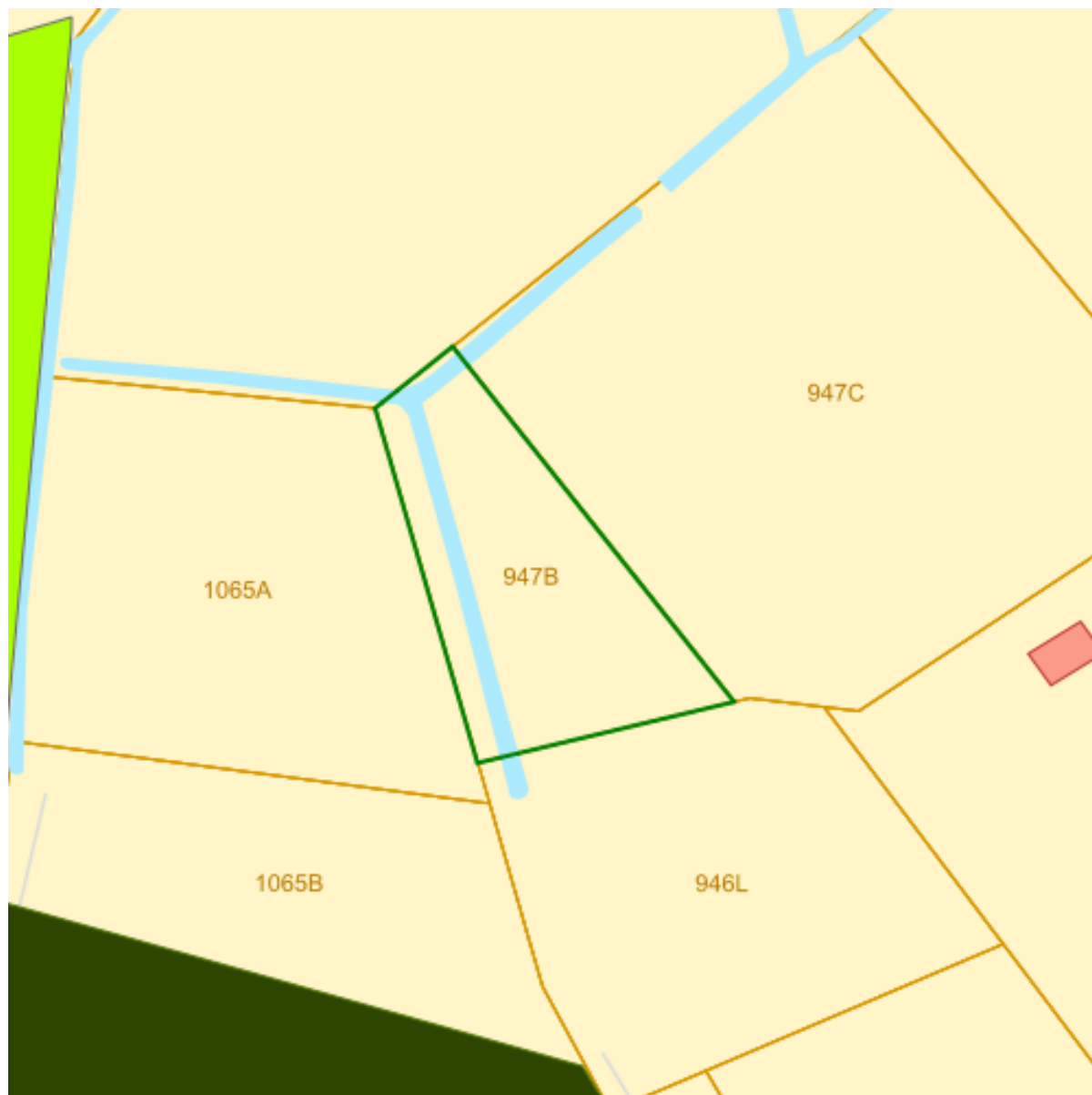
Bronnen

Bekijken op Geopunt.be [Klik hier](#)

WMS Agentschap voor Natuur en Bos [Klik hier](#)




Natuurbeheerplannen





ps_nbhp

-  Erfgoedbeheerplan
-  Natuurbeheerplan Type 1
-  Natuurbeheerplan Type 2
-  Natuurbeheerplan Type 3
-  Natuurbeheerplan Type 4
-  Andere beheerplannen
-  Harmonisch Park- en Groenbeheerplan
-  Beperkt Bosbeheerplan
-  Uitgebreid Bosbeheerplan
-  Beheerplan Militair domein
-  Vlaams Natuurreservaat
-  Erkend Natuurreservaat
-  Aangewezen Bosreservaat
-  Erkend Bosreservaat

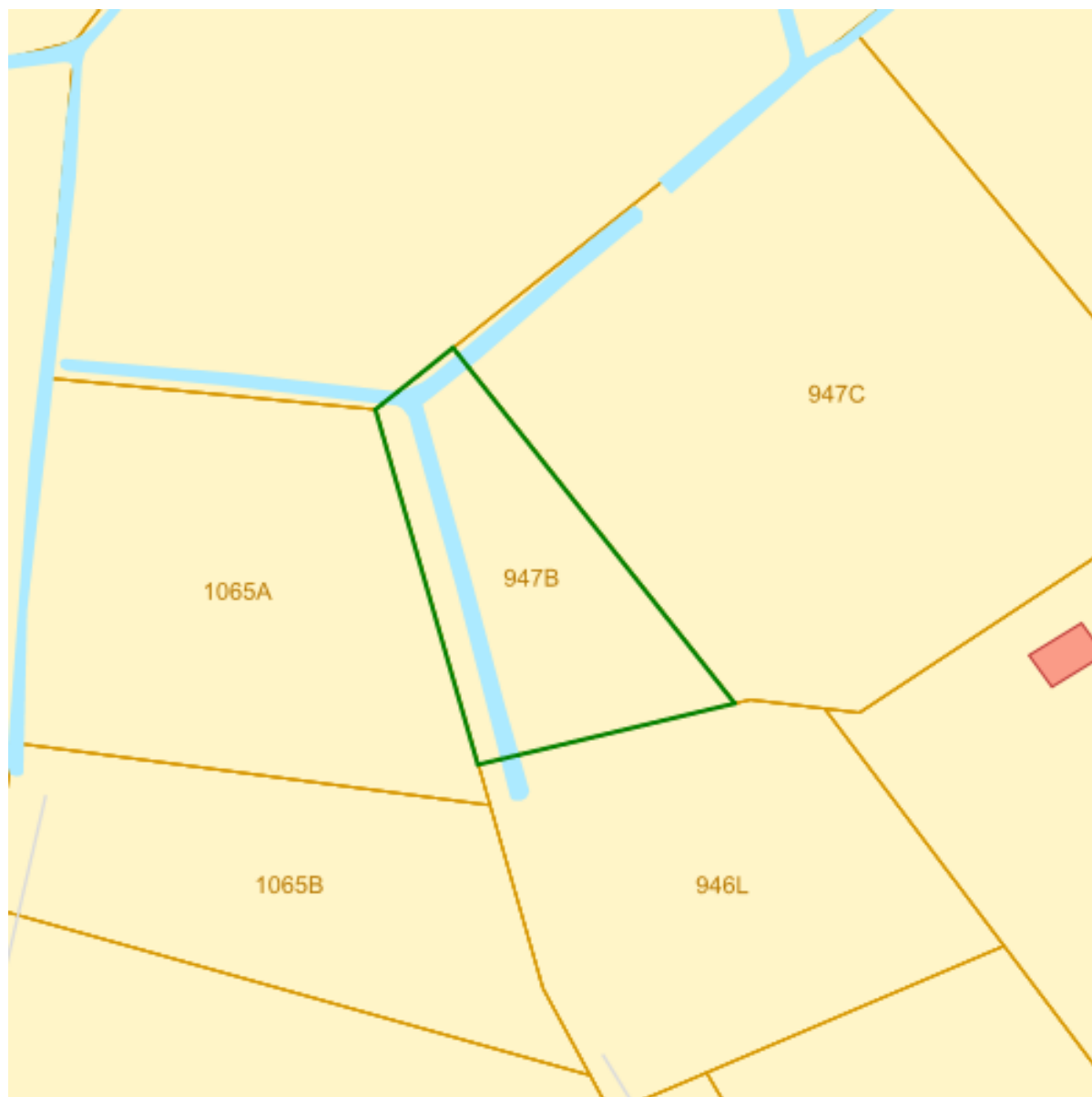
Bronnen




Bekijken op Geopunt.be [Klik hier](#)

Mercator Publieke View Service [Klik hier](#)



Watertoets: Overstromingsgevoelige gebieden vanuit zee 2023



- A - Geen overstroming gemodelleerd
-  B - Kleine kans op overstromingen onder klimaatverandering
-  C - Kleine kans op overstromingen
-  D - Middelgrote kans op overstromingen

Bronnen



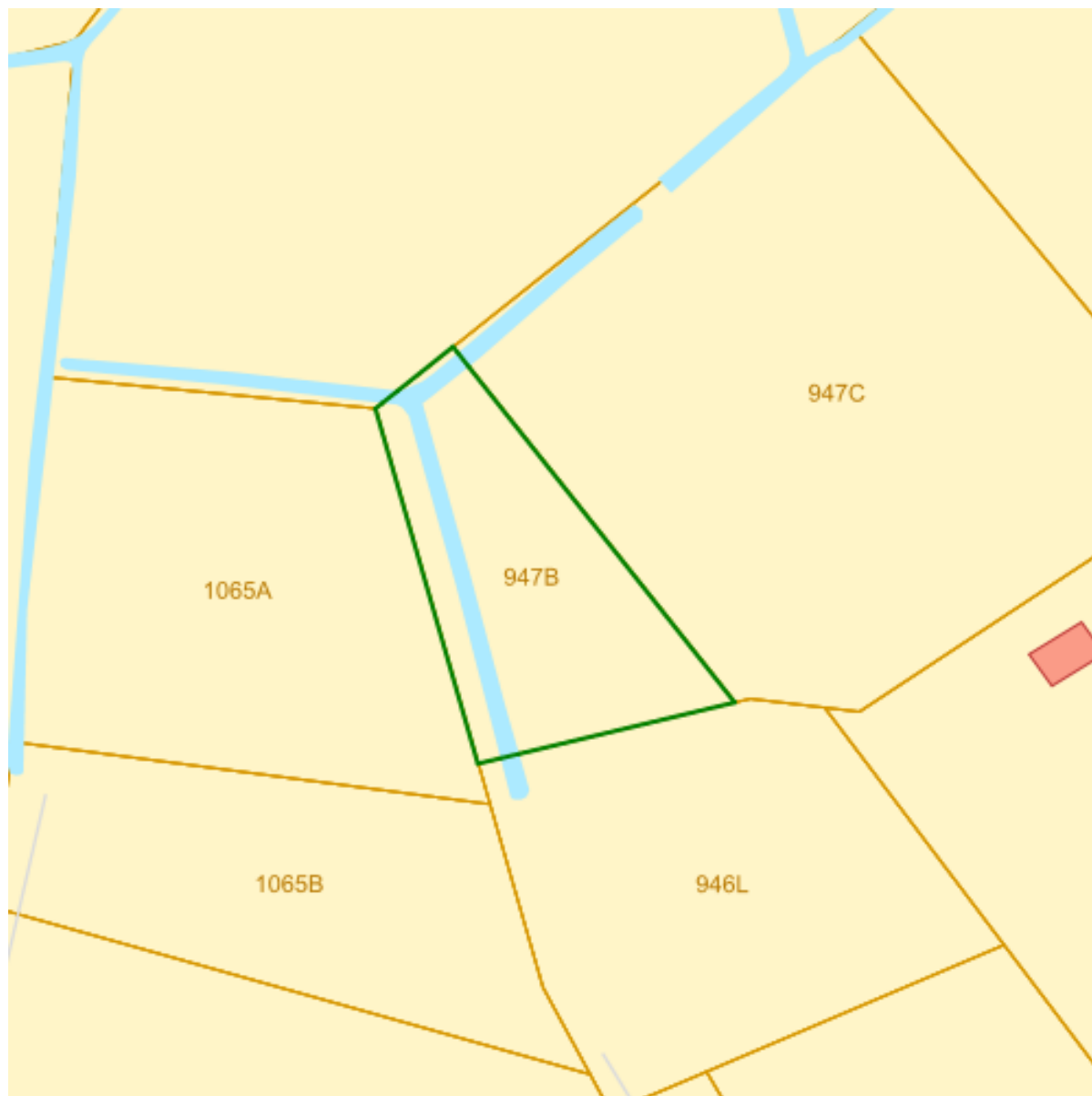
Datum: 27/09/2023
Perceel: 13019E0947/00B000
Gebruikersnaam: Sarah Notelteurs
Beukenlaan 20, 2275 Lille




Bekijken op Geopunt.be [Klik hier](#)

Vlaamse Milieumaatschappij - afdeling Operationeel Waterbeheer [Klik hier](#)



Watertoets: Overstromingsgevoelige gebieden fluviaal 2023



- A - Geen overstroming gemodelleerd
-  B - Kleine kans op overstromingen onder klimaatverandering
-  C - Kleine kans op overstromingen
-  D - Middelgrote kans op overstromingen

Bronnen

Bekijken op Geopunt.be [Klik hier](#)

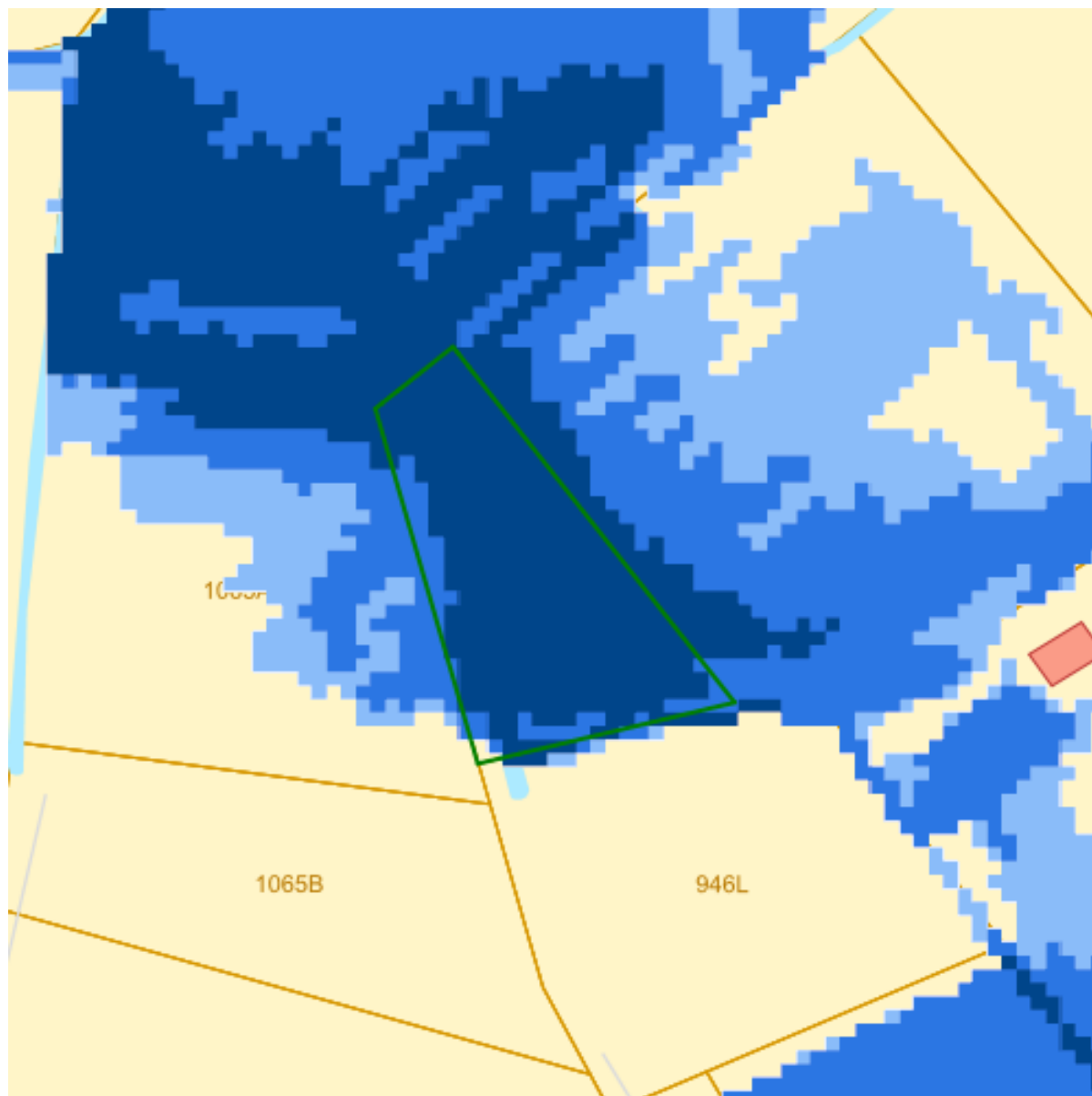


Datum: 27/09/2023
Perceel: 13019E0947/00B000
Gebruikersnaam: Sarah Notelteirs
Beukenlaan 20, 2275 Lille

Vlaamse Milieumaatschappij - afdeling Operationeel Waterbeheer [Klik hier](#)



Watertoets: Overstromingsgevoelige gebieden pluviaal 2023



- A - Geen overstroming gemodelleerd
- B - Kleine kans op overstromingen onder klimaatverandering
- C - Kleine kans op overstromingen
- D - Middelgrote kans op overstromingen

Naam	Waarde



Datum: 27/09/2023
Perceel: 13019E0947/00B000
Gebruikersnaam: Sarah Notelteirs
Beukenlaan 20, 2275 Lille

gridcode	3
gridcode	2

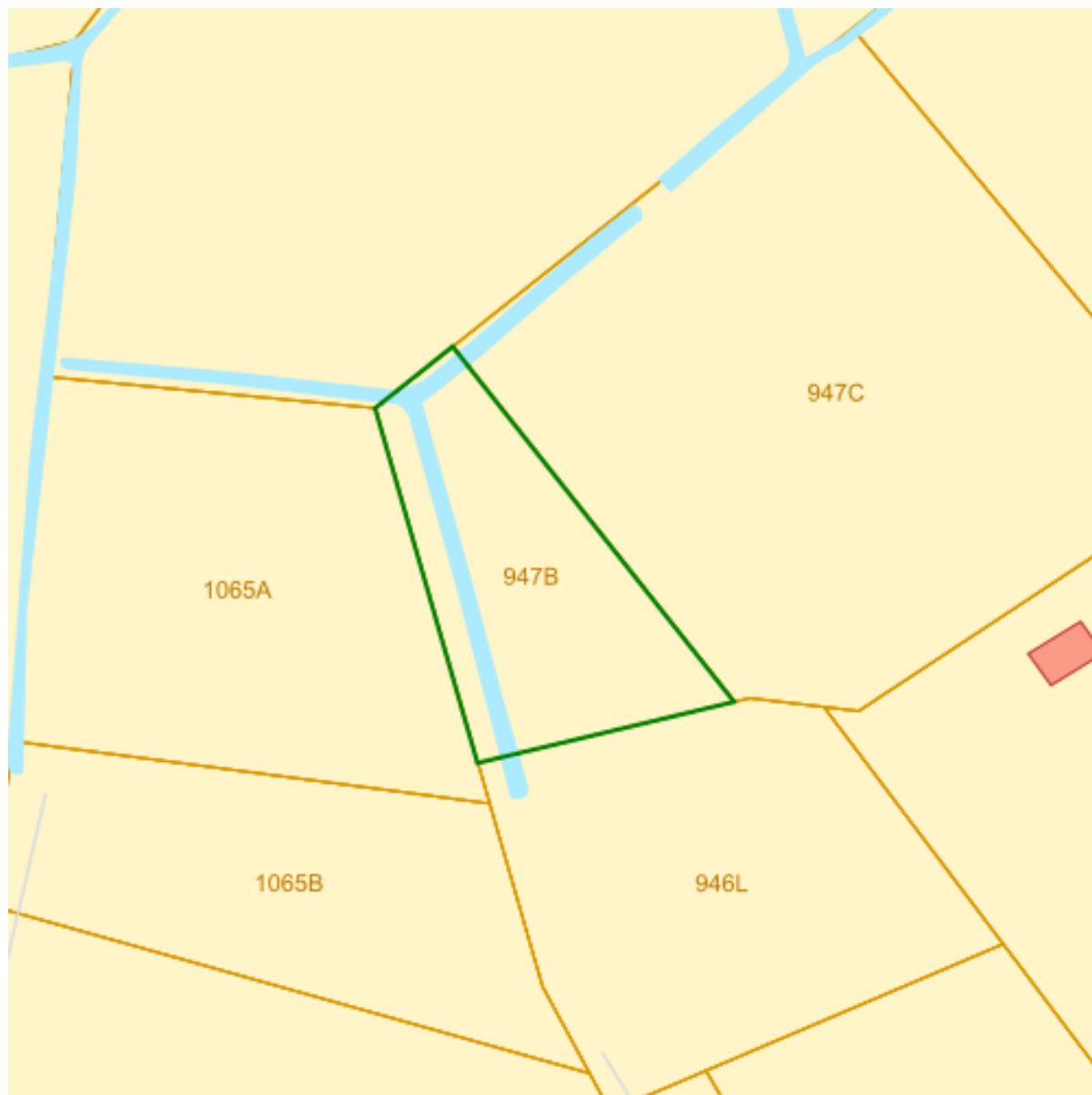
Bronnen

Bekijken op Geopunt.be [Klik hier](#)



Vlaamse Milieumaatschappij - afdeling Operationeel Waterbeheer [Klik hier](#)



Overstromingsgebieden en oeverzones Integraal Waterbeleid



RVV Oeverzones en Overstromingsgebieden Integraal Waterbeleid

-  IWB Oeverzone
-  IWB Overstromingsgebied

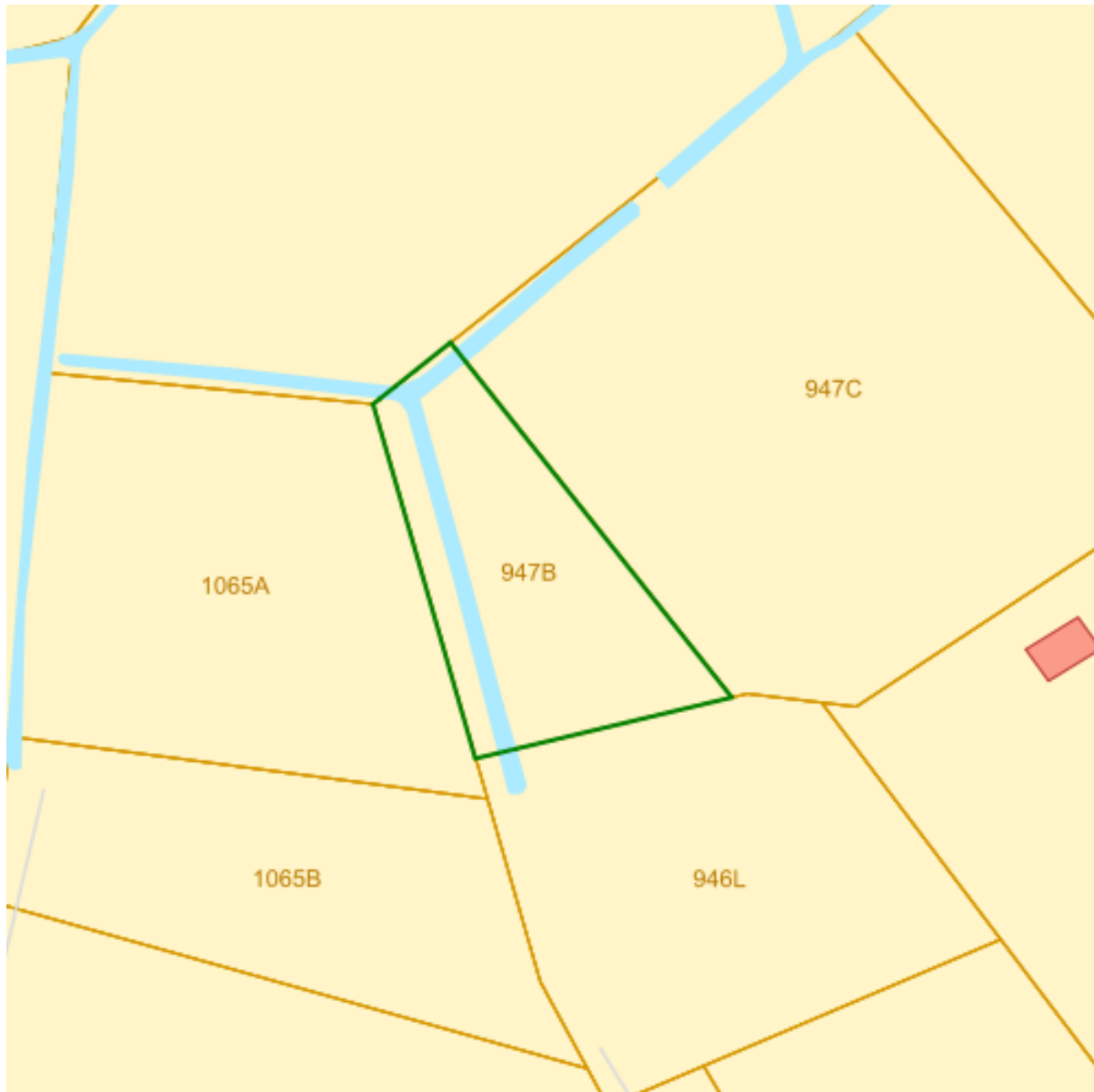
Bronnen

Bekijken op Geopunt.be [Klik hier](#)

WMS RVV Afbakeningen [Klik hier](#)



Risicozones voor overstromingen



- risicozone
-  nieuwe risicozone
 -  bevestigde risicozone
 -  geen risico meer
 -  bevestigde risicozones
 -  nieuwe risicozones



Datum: 27/09/2023
Perceel: 13019E0947/00B000
Gebruikersnaam: Sarah Notelteurs
Beukenlaan 20, 2275 Lille

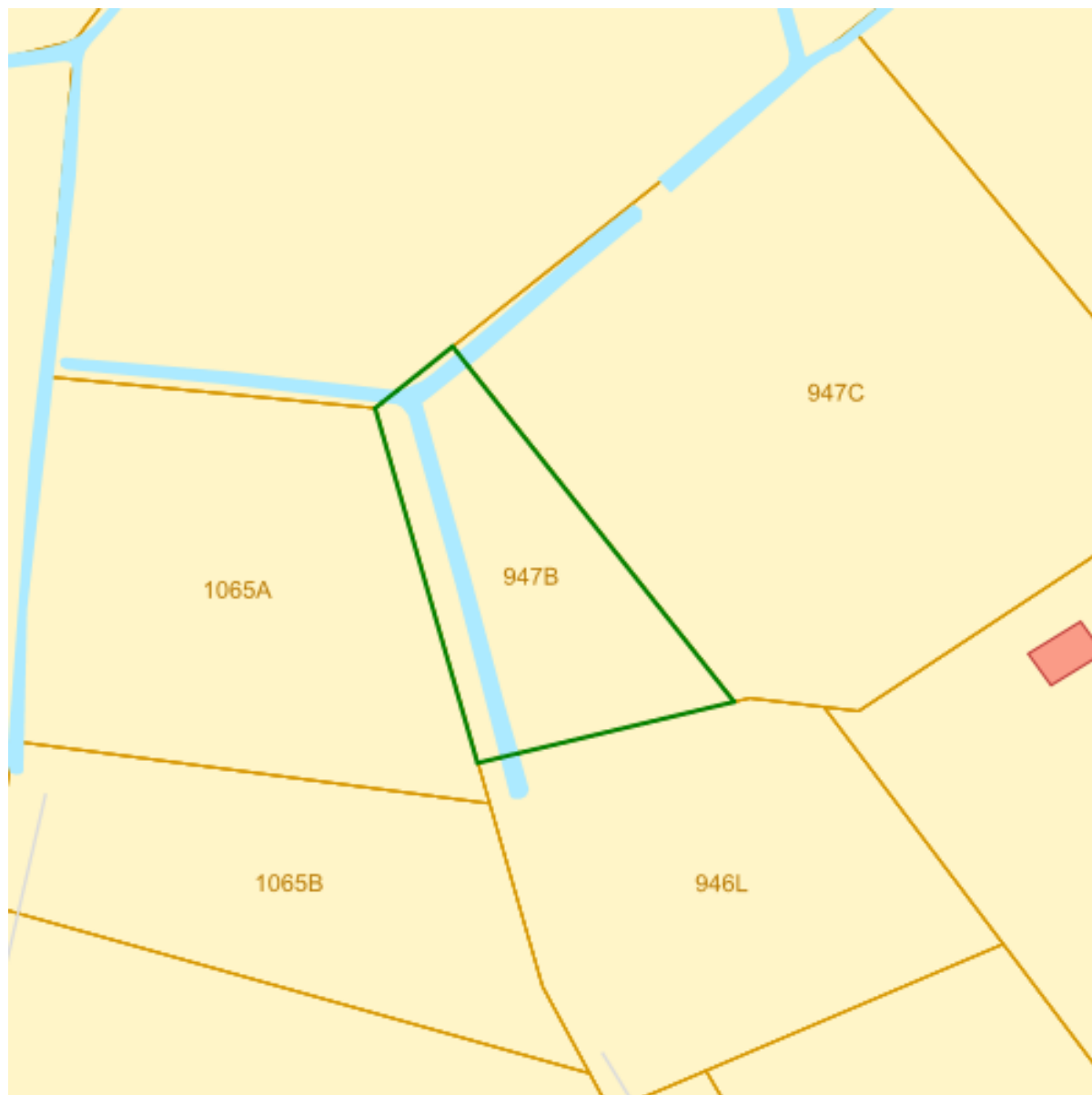
Bronnen

Bekijken op Geopunt.be [Klik hier](#)

Vlaamse Milieumaatschappij - afdeling Operationeel Waterbeheer [Klik hier](#)



Recent overstroomde gebieden



Vlak behorende tot 1 overstrooming in de periode 1988-'versiedatum'

 Recent overstroomd gebied

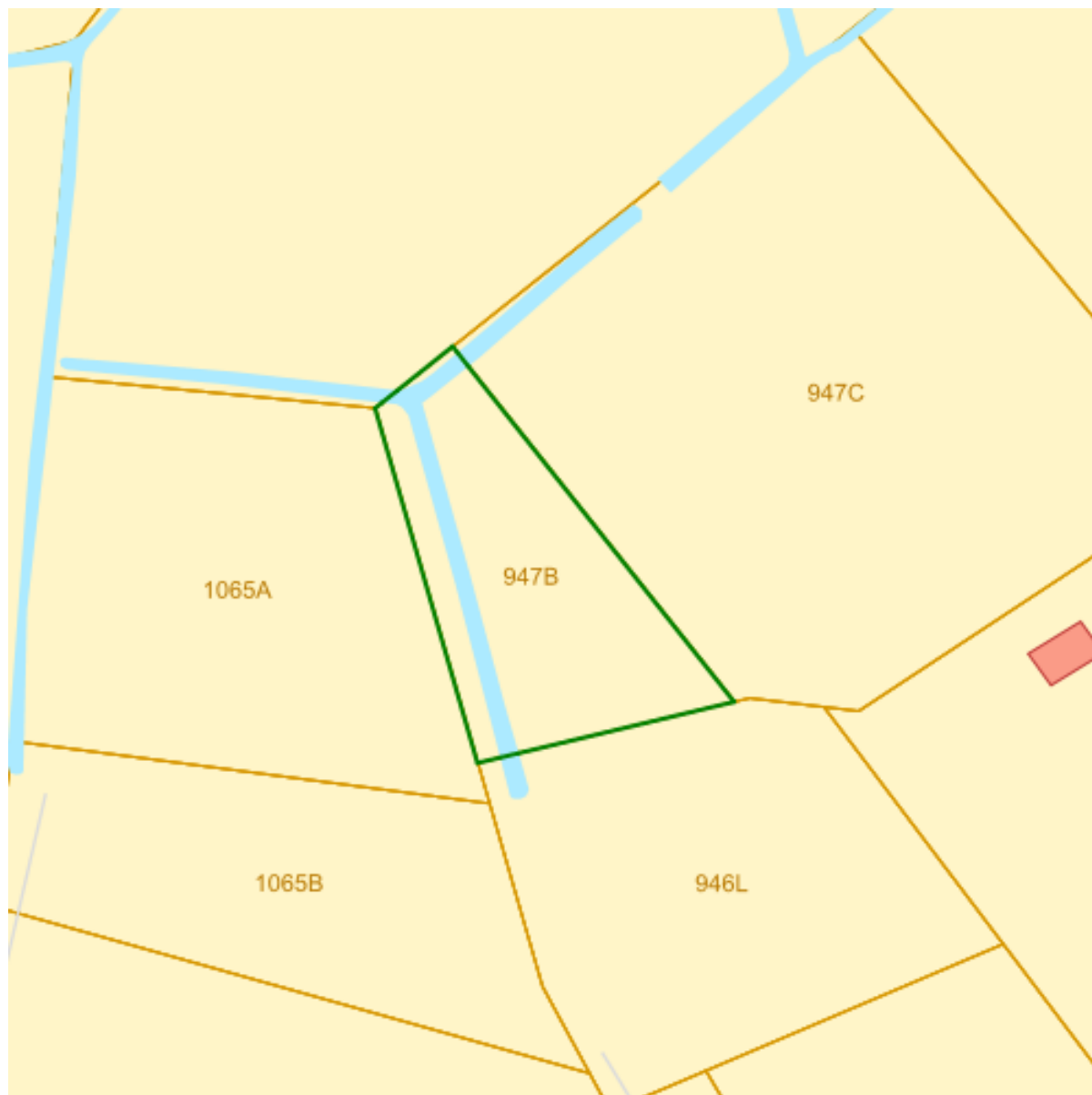
Bronnen

Bekijken op Geopunt.be [Klik hier](#)

WMS Vlaamse Milieumaatschappij [Klik hier](#)



Van nature overstroombare gebieden



Van nature overstroombare gebieden

- Waterloop
- Waterloop/Modder
- Afstromend water
- Rivier
- Zee

Naam	Waarde
------	--------



Datum: 27/09/2023
Perceel: 13019E0947/00B000
Gebruikersnaam: Sarah Notelteurs
Beukenlaan 20, 2275 Lille

Omschrijving	Van natuure niet overstroombaar
SOURCE	B
LBLSOURCE	Vertaling van bodemkaartlegende
VERSION	5/12/2000
Naam	Netebekken
Stroomgebied	Schelde
OPPERVLAKTE	18605804.469574
LENGTE	145620.93127

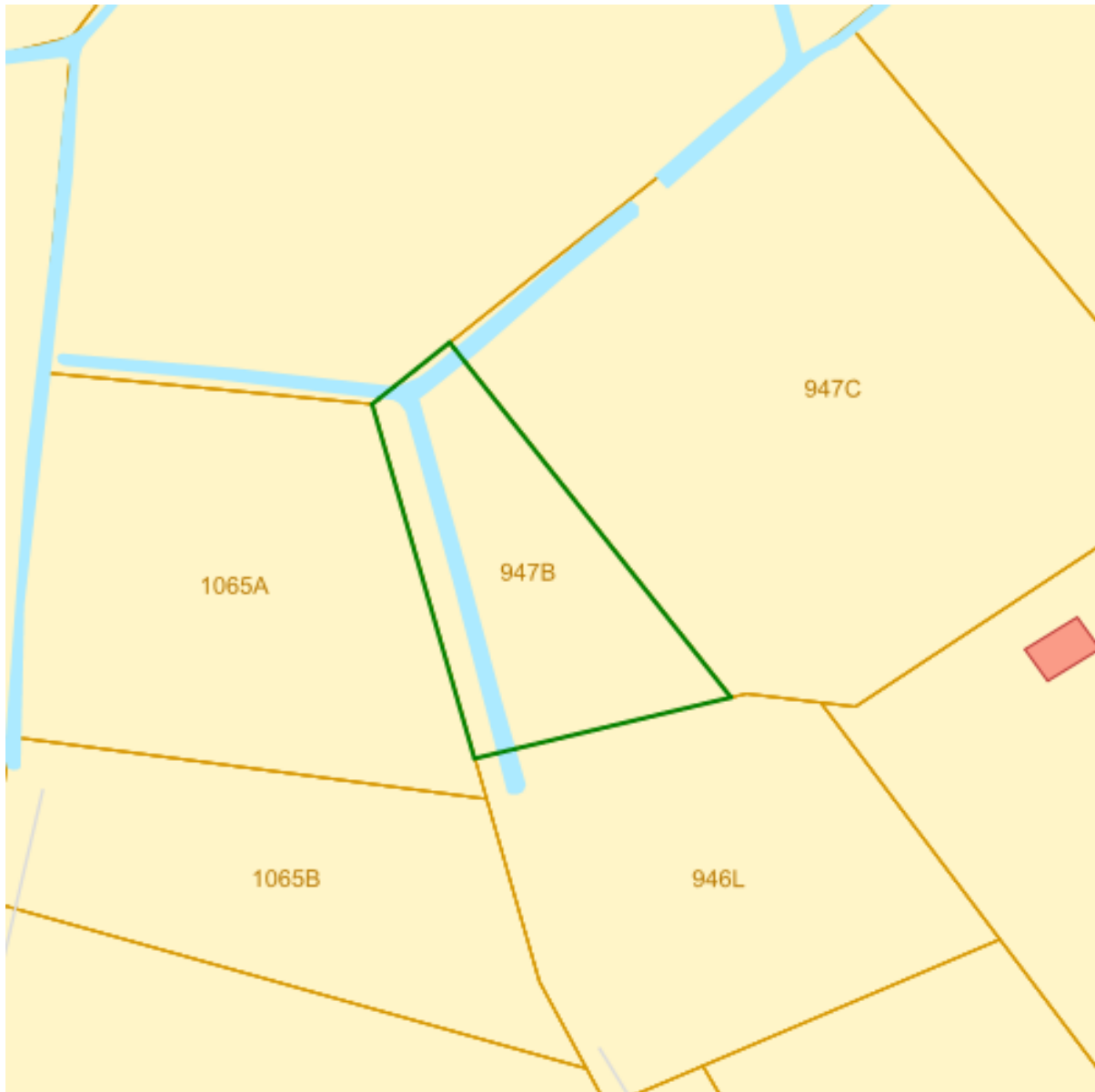
Bronnen

Bekijken op Geopunt.be [Klik hier](#)




WMS Vlaamse Milieumaatschappij [Klik hier](#)



Gebieden van het VEN en het IVON



VEN en IVON gebieden

-  Grote Eenheid Natuur
-  Grote Eenheid Natuur in ontwikkeling
-  Natuurverwevingsgebied

Bronnen

Bekijken op Geopunt.be [Klik hier](#)

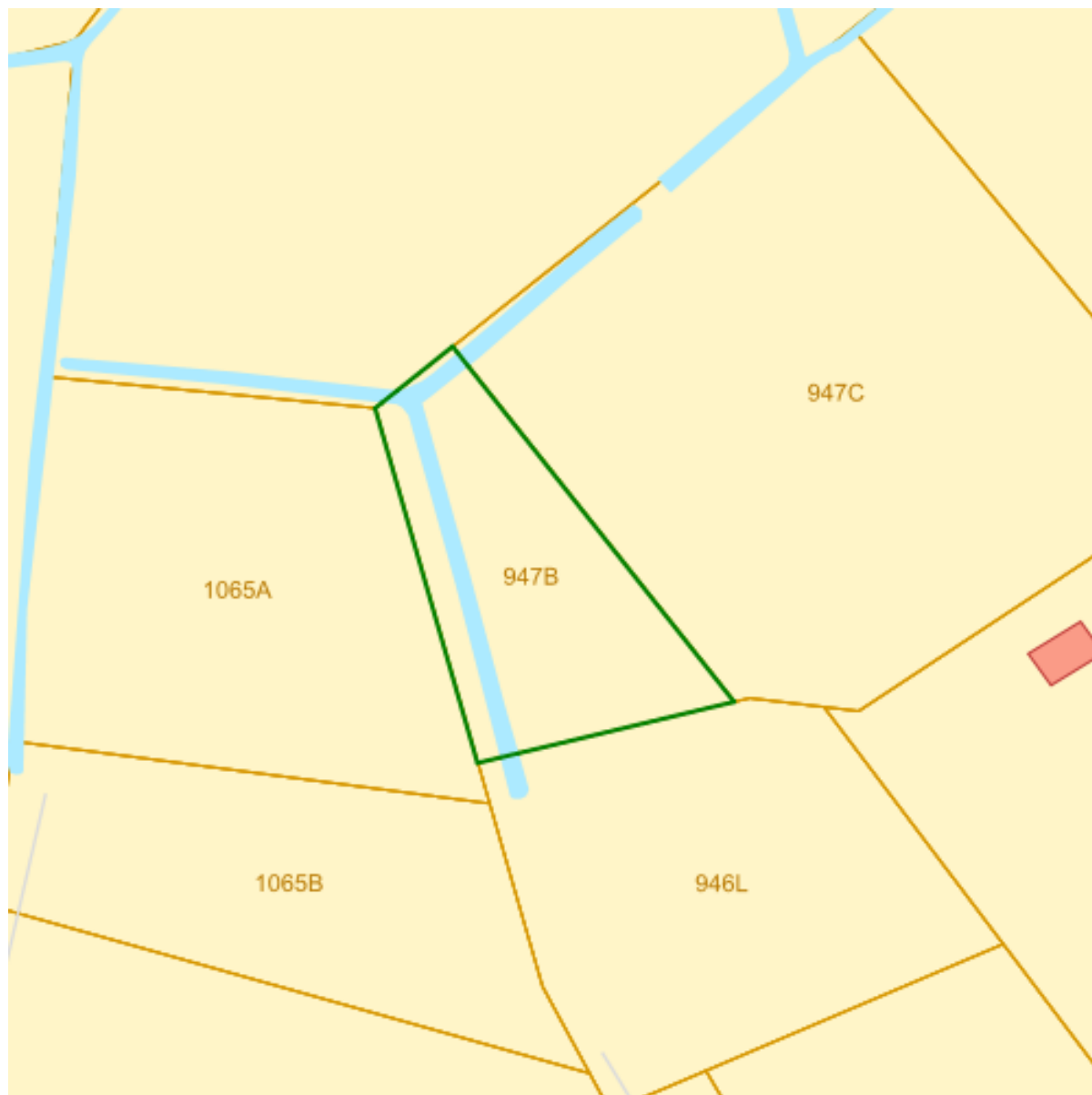


Datum: 27/09/2023
Perceel: 13019E0947/00B000
Gebruikersnaam: Sarah Notelteirs
Beukenlaan 20, 2275 Lille



Mercator Publieke View Service [Klik hier](#)



Signaalgebieden



Categorie

-  Bouwvrije opgave
-  Verscherpte watertoets

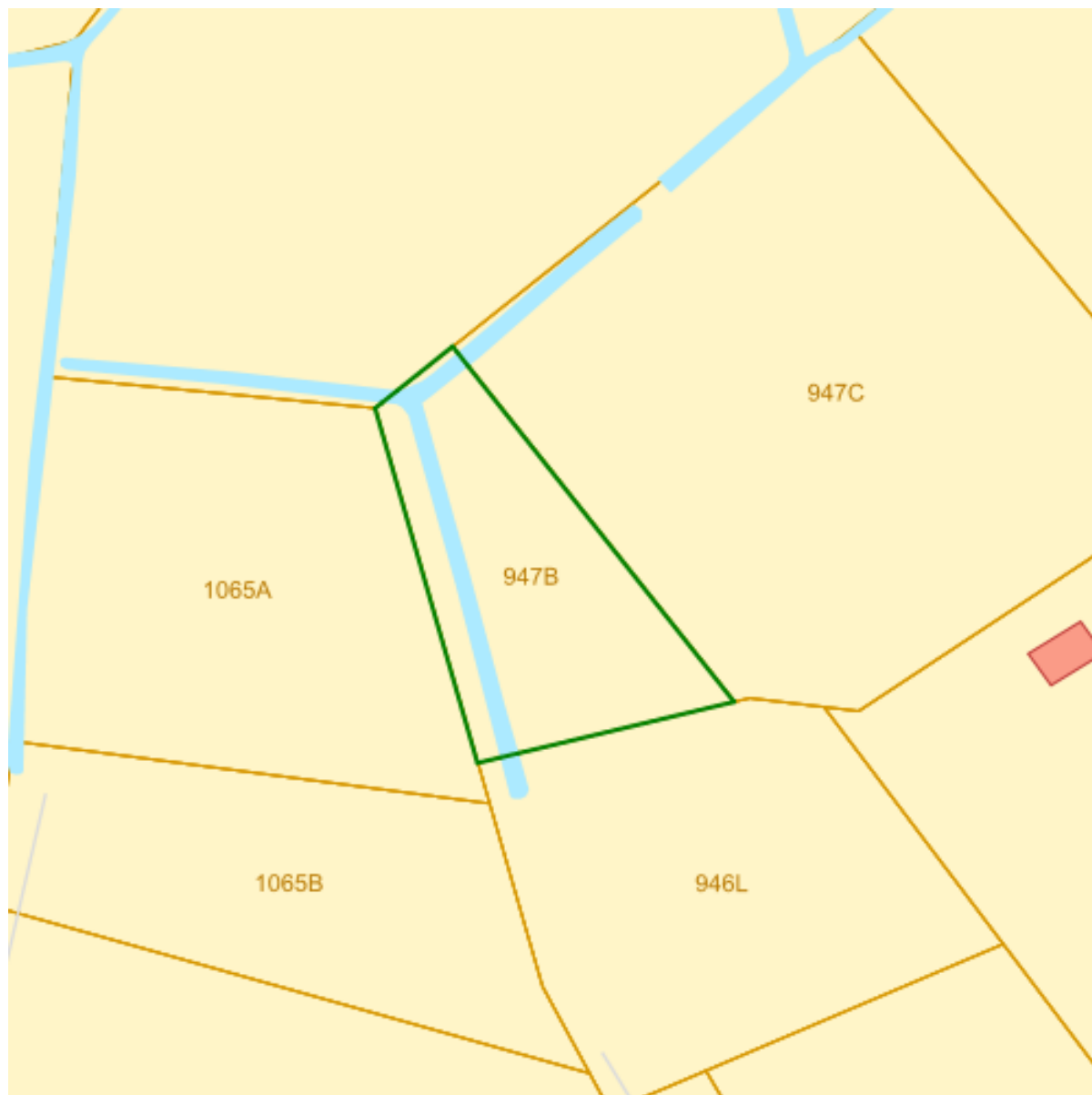
Bronnen

Bekijken op Geopunt.be [Klik hier](#)

Vlaamse Milieumaatschappij [Klik hier](#)



Grenzen van polders



Polders en Wateringen

 Polder

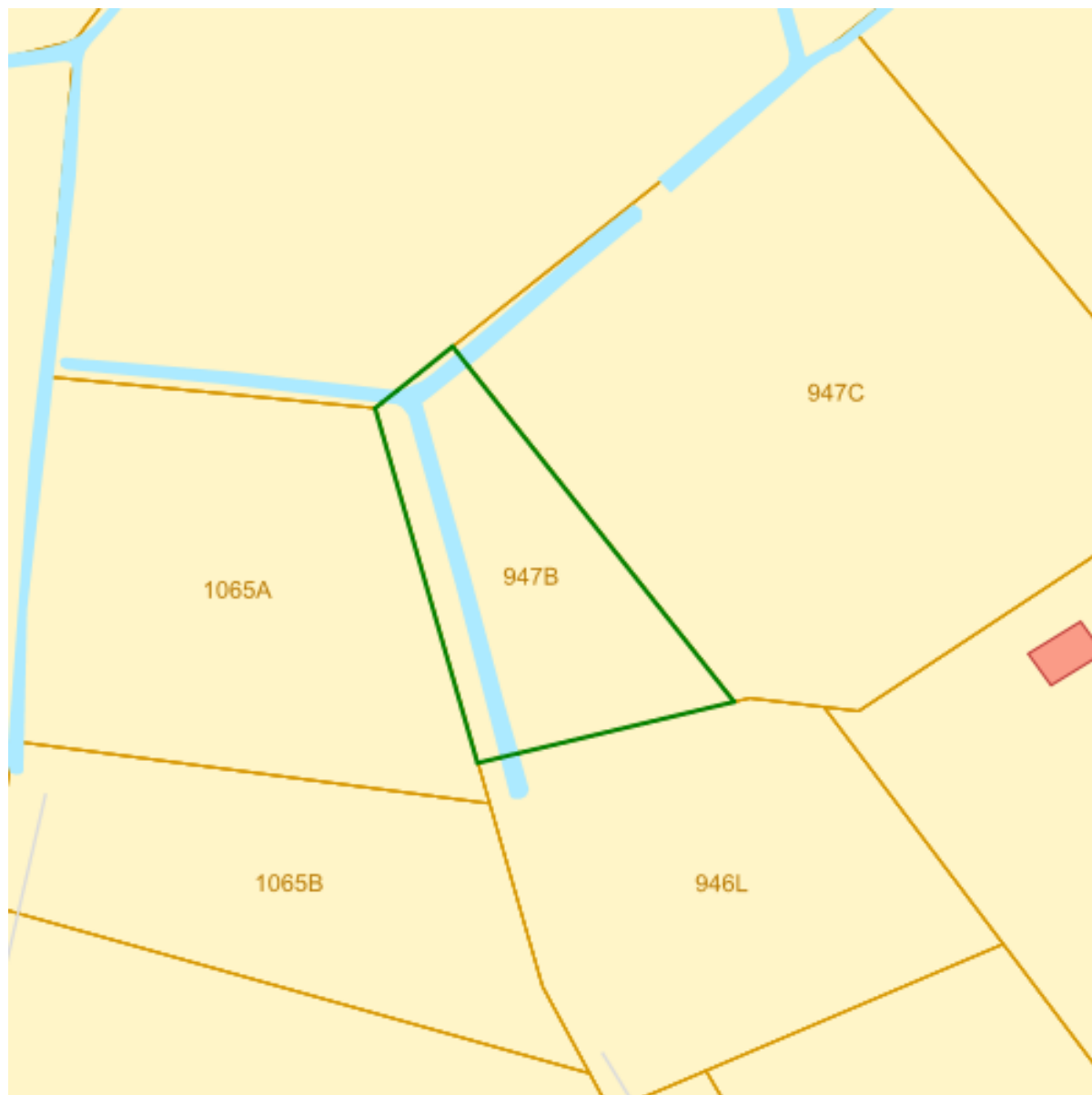
Bronnen

Bekijken op Geopunt.be [Klik hier](#)

WMS Vlaamse Milieumaatschappij [Klik hier](#)



Grenzen van watering



Wateringen

 Watering

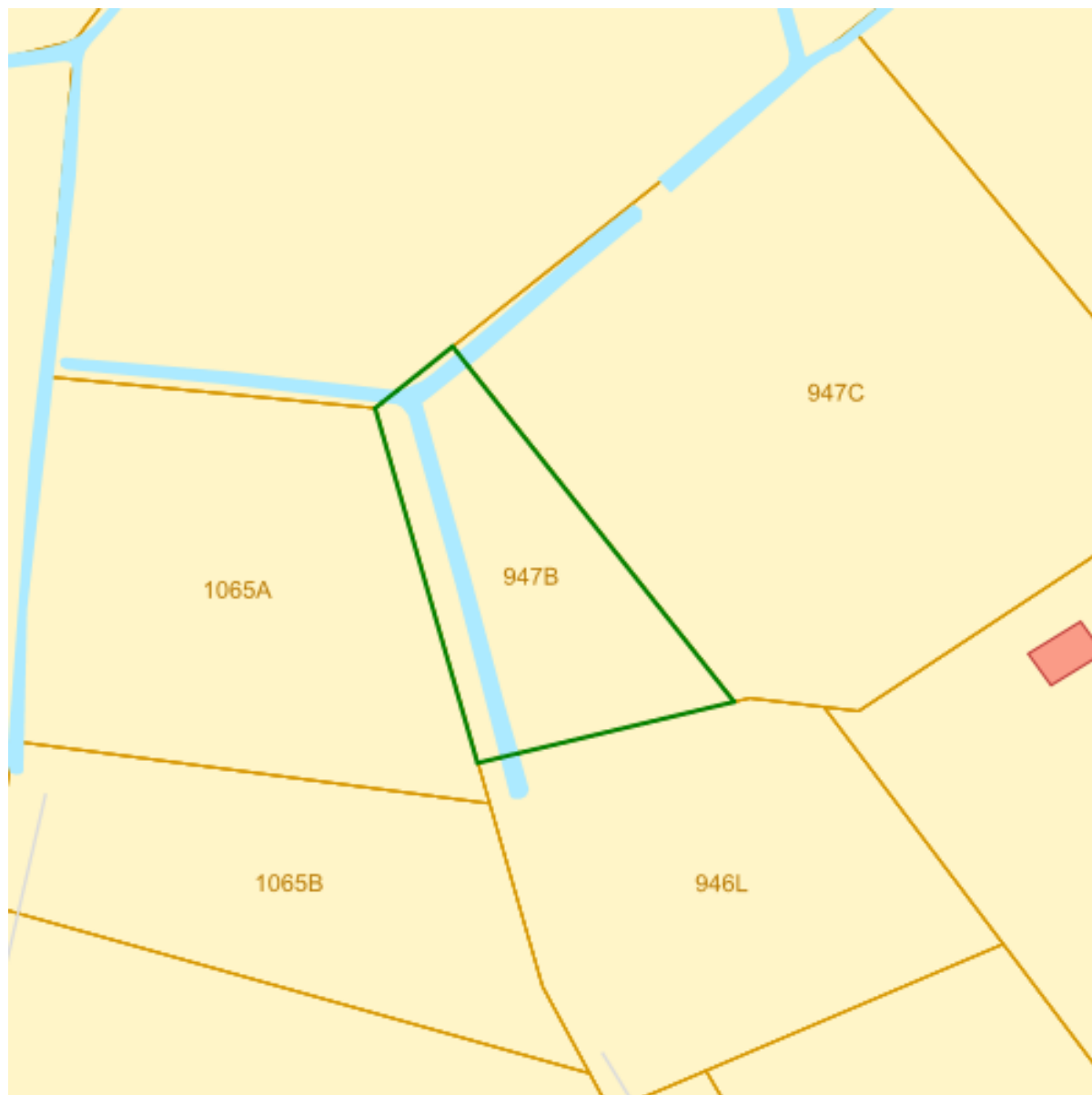
Bronnen

Bekijken op Geopunt.be [Klik hier](#)

WMS Vlaamse Milieumaatschappij [Klik hier](#)



Grondwaterwingebieden en beschermingszones




Bronnen

Bekijken op Geopunt.be [Klik hier](#)

INSPIRE Raadpleegdienst Databank Ondergrond Vlaanderen [Klik hier](#)



Gebiedstypes nitraat mestdecreet, geldend



Naam	Waarde
AZCODE	A0_VL05_121
AZNAAM	Afstroomzone van AA II
GTCODE	0
GTOMSCH	Gebiedstype 0




Datum: 27/09/2023
Perceel: 13019E0947/00B000
Gebruikersnaam: Sarah Notelteirs
Beukenlaan 20, 2275 Lille

LENGTE	99271.798301
---------------	--------------

Bronnen	
Bekijken op Geopunt.be	Klik hier
WMS Vlaamse Landmaatschappij	Klik hier



Traditioneel Landschap





Traditionele landschappen

STREEK

- Stedelijke gebieden en havengebieden
- Kust
- Kustpolders
- Scheldepolders
- Zandstreek binnen de Vlaamse Vallei
- Zandstreek buiten de Vlaamse Vallei
- Zandleem- en leemstreek
- Noorderkempen
- Centrale Kempen
- Zuiderkempen
- Kempens Plateau
- Maasland
- Hageland
- Vochtig Haspengouw
- Droog Haspengouw
- Brabantse Leemstreek
- Land van Herve
- Scheldebekken met getijden
- Scheldebekken zonder getijden
- Netebekken
- Dijle-Gete-Demeris
- Kustbekken met IJzer
- Maasbekken

Naam	Waarde
Naam	Land van Herentals-Kasterlee
Streek	Centrale Kempen

Bronnen

Bekijken op Geopunt.be [Klik hier](#)

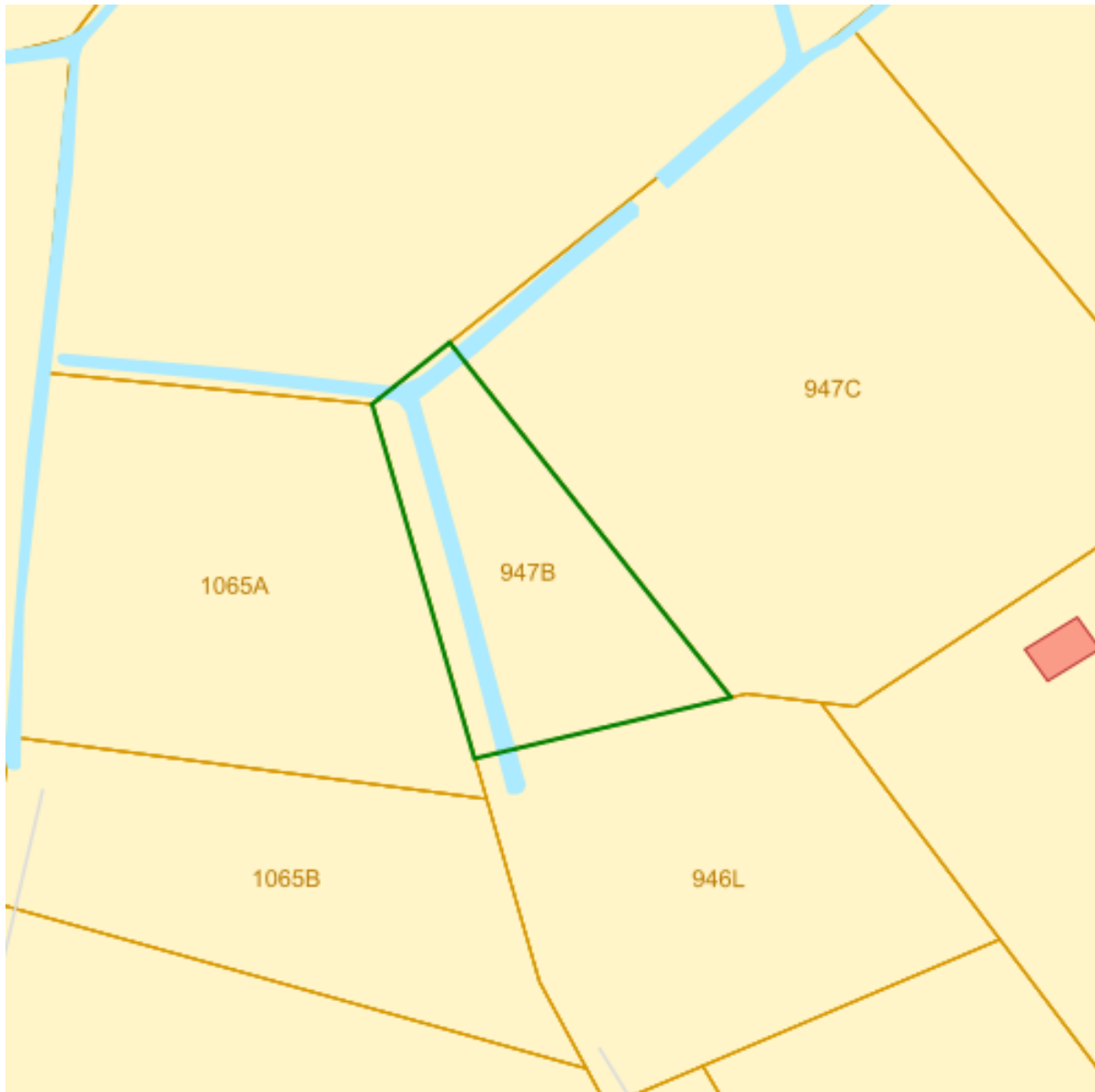


Datum: 27/09/2023
Perceel: 13019E0947/00B000
Gebruikersnaam: Sarah Notelteirs
Beukenlaan 20, 2275 Lille

WMS Universiteit Gent [Klik hier](#)
WMS Universiteit Gent [Klik hier](#)



Habitatrichtlijngebieden



Habitatrichtlijngebieden



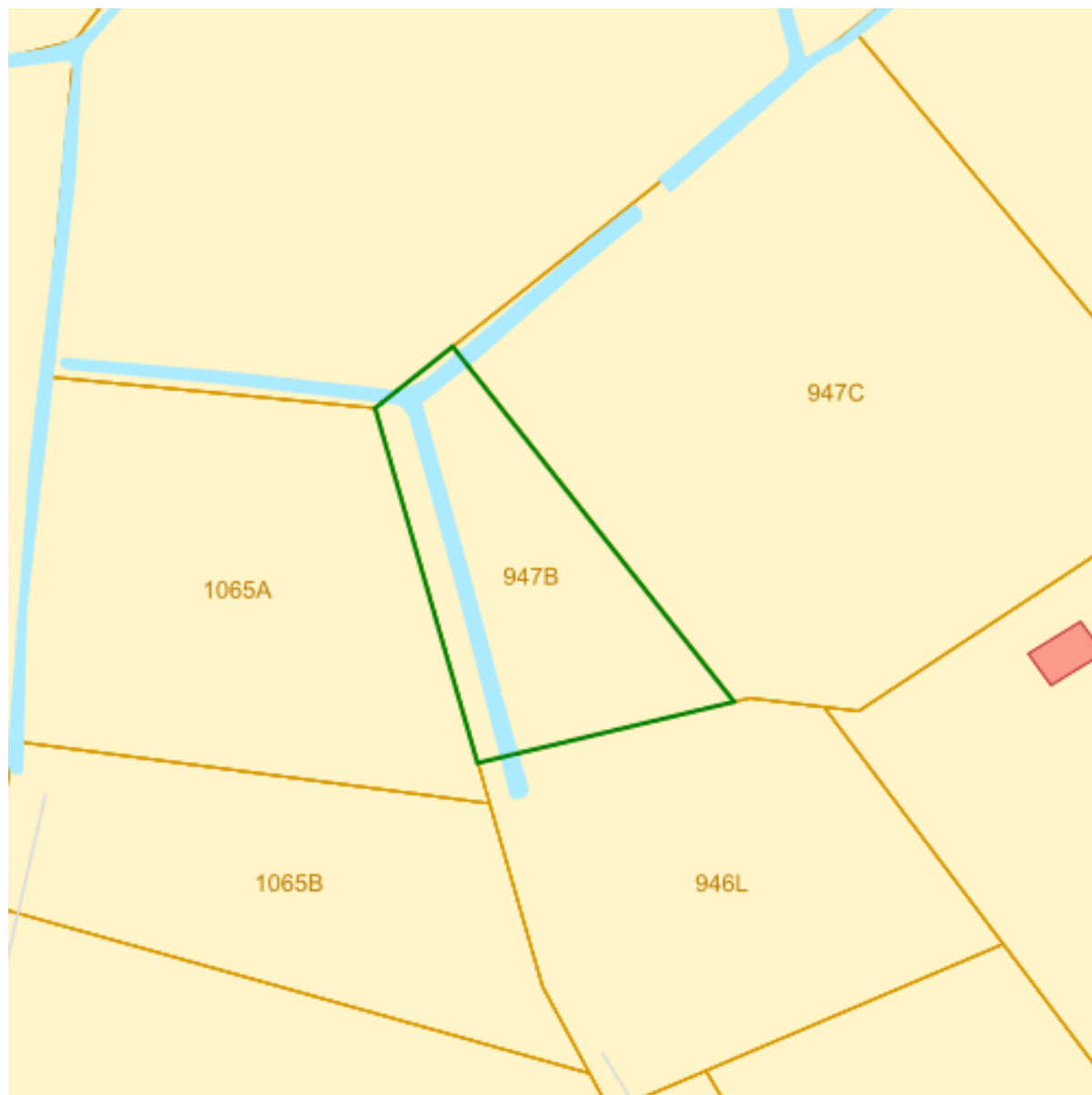
Bronnen

Bekijken op Geopunt.be [Klik hier](#)

Mercator Publieke View Service [Klik hier](#)



Vogelrichtlijngebieden



Vogelrichtlijngebieden




Bronnen

Bekijken op Geopunt.be [Klik hier](#)

Mercator Publieke View Service [Klik hier](#)



Jachtgebieden



Jachtterreinen

 Jachtterrein

Naam	Waarde
PROV	Antwerpen
DATGOEDK	28/07/2023



Datum: 27/09/2023
Perceel: 13019E0947/00B000
Gebruikersnaam: Sarah Notelteirs
Beukenlaan 20, 2275 Lille

WBENR	314
WBENAAM	Groot-Lille
Shape	Polygon

Bronnen

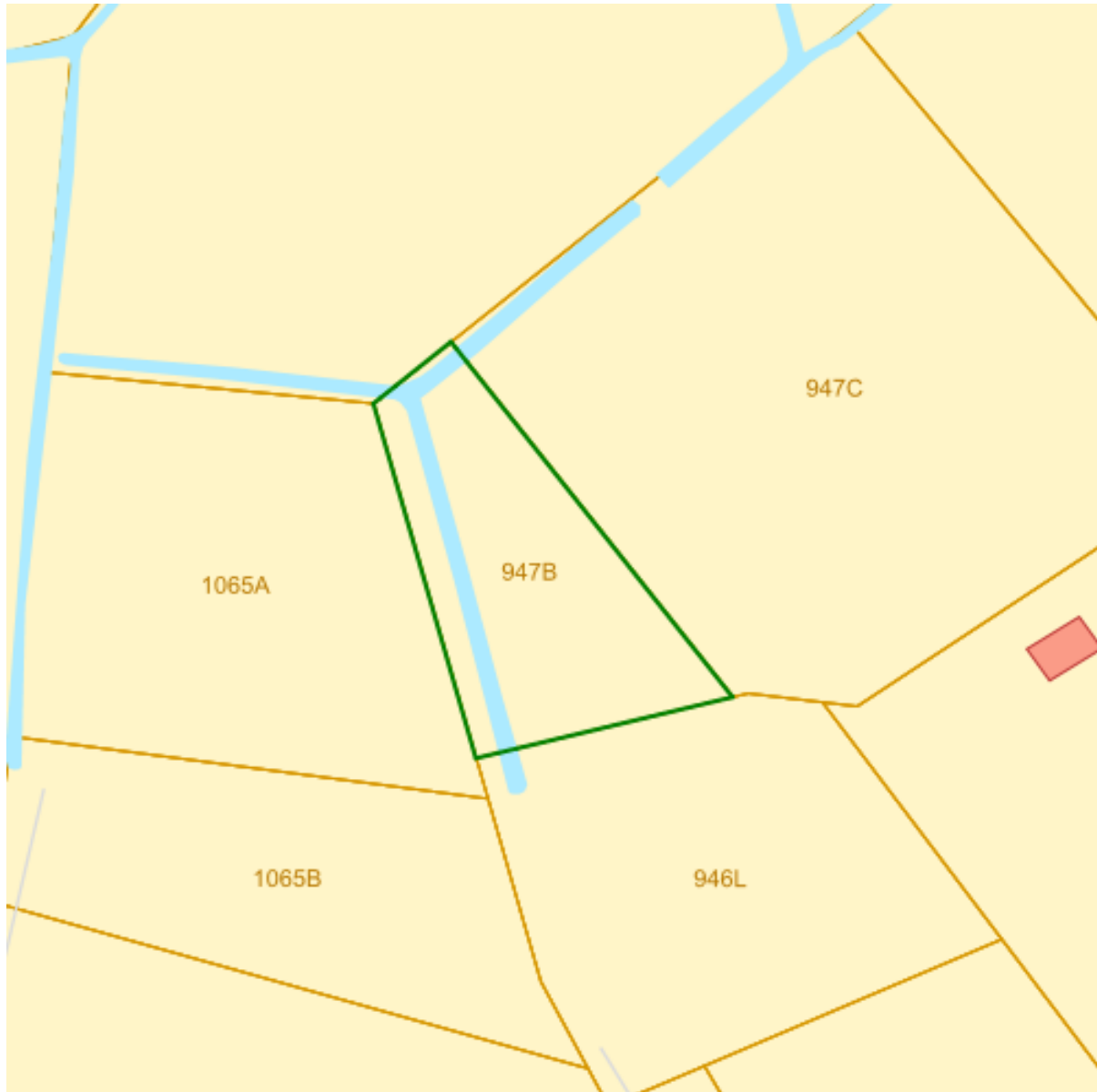
Bekijken op Geopunt.be [Klik hier](#)

WMS Jacht [Klik hier](#)

WMS Jacht [Klik hier](#)



Vlaams voorkeurrecht van toepassing op het onroerend goed



-  SRTTYPEID
-  Gemeentelijk RUP
-  Provinciaal RUP
-  Gewestelijk RUP



Datum: 27/09/2023
Perceel: 13019E0947/00B000
Gebruikersnaam: Sarah Notelteirs
Beukenlaan 20, 2275 Lille

SRTTYPEID

／ Rvk Grote Infrastructuurwerken

／ Rvk Ruilverkaveling



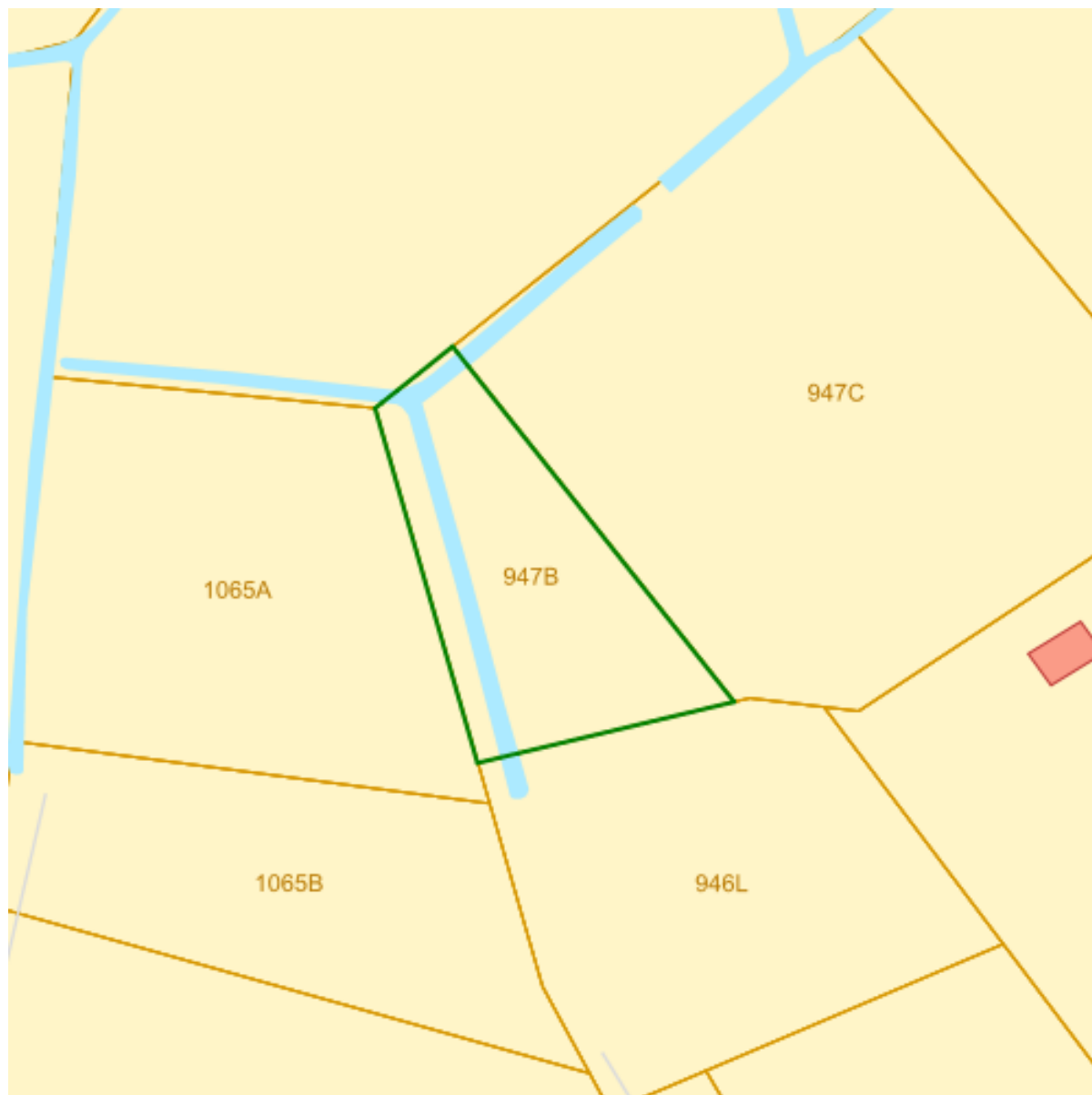
Bronnen

Bekijken op Geopunt.be [Klik hier](#)

Vlaamse Landmaatschappij [Klik hier](#)



Beschermde stads- en dorpsgezichten



Beschermde stads- en dorpsgezichten



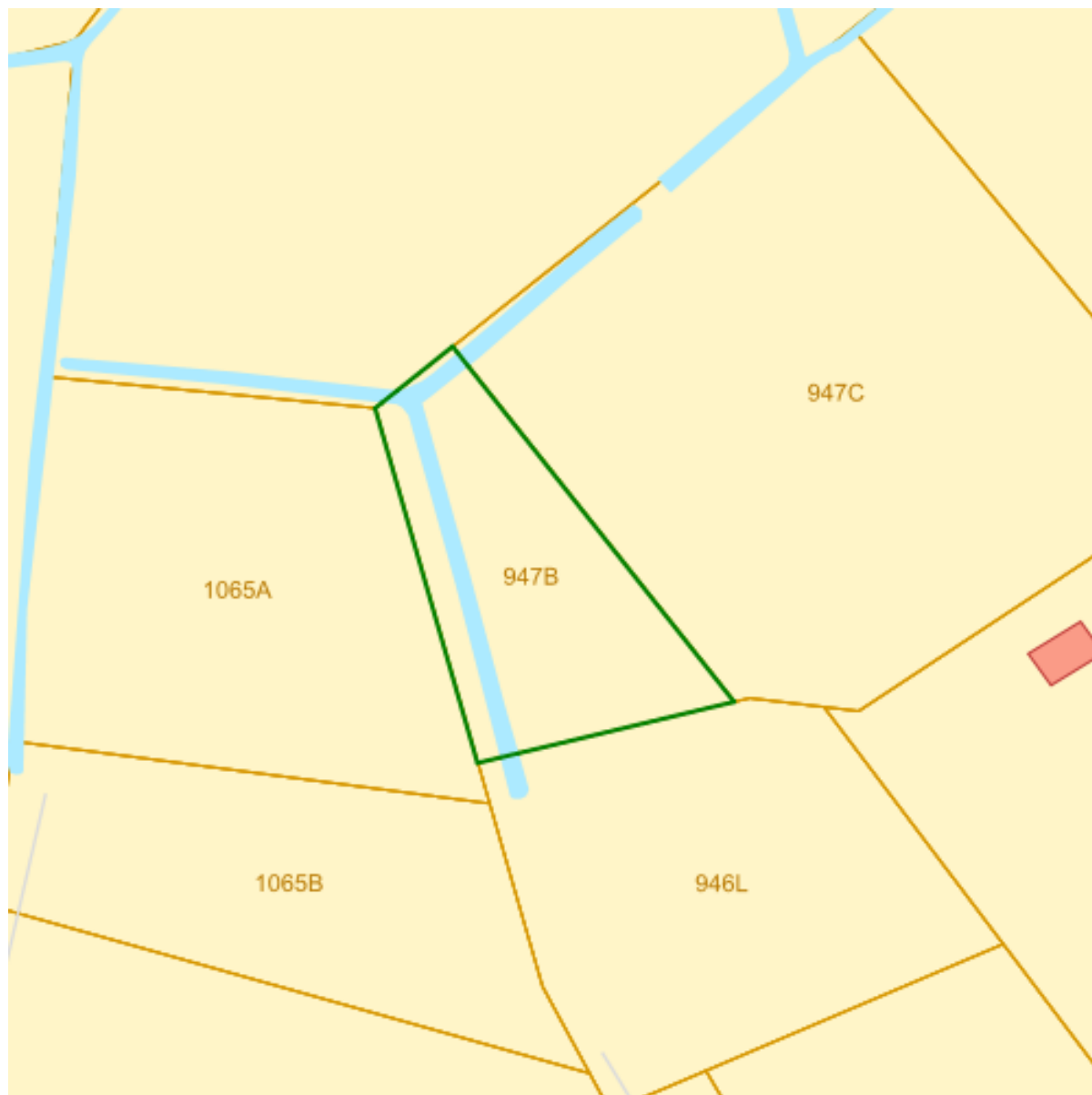
Bronnen

Bekijken op Geopunt.be [Klik hier](#)

Agentschap Onroerend Erfgoed Publieke Download Service [Klik hier](#)



Beschermde archeologische sites



Beschermde archeologische sites



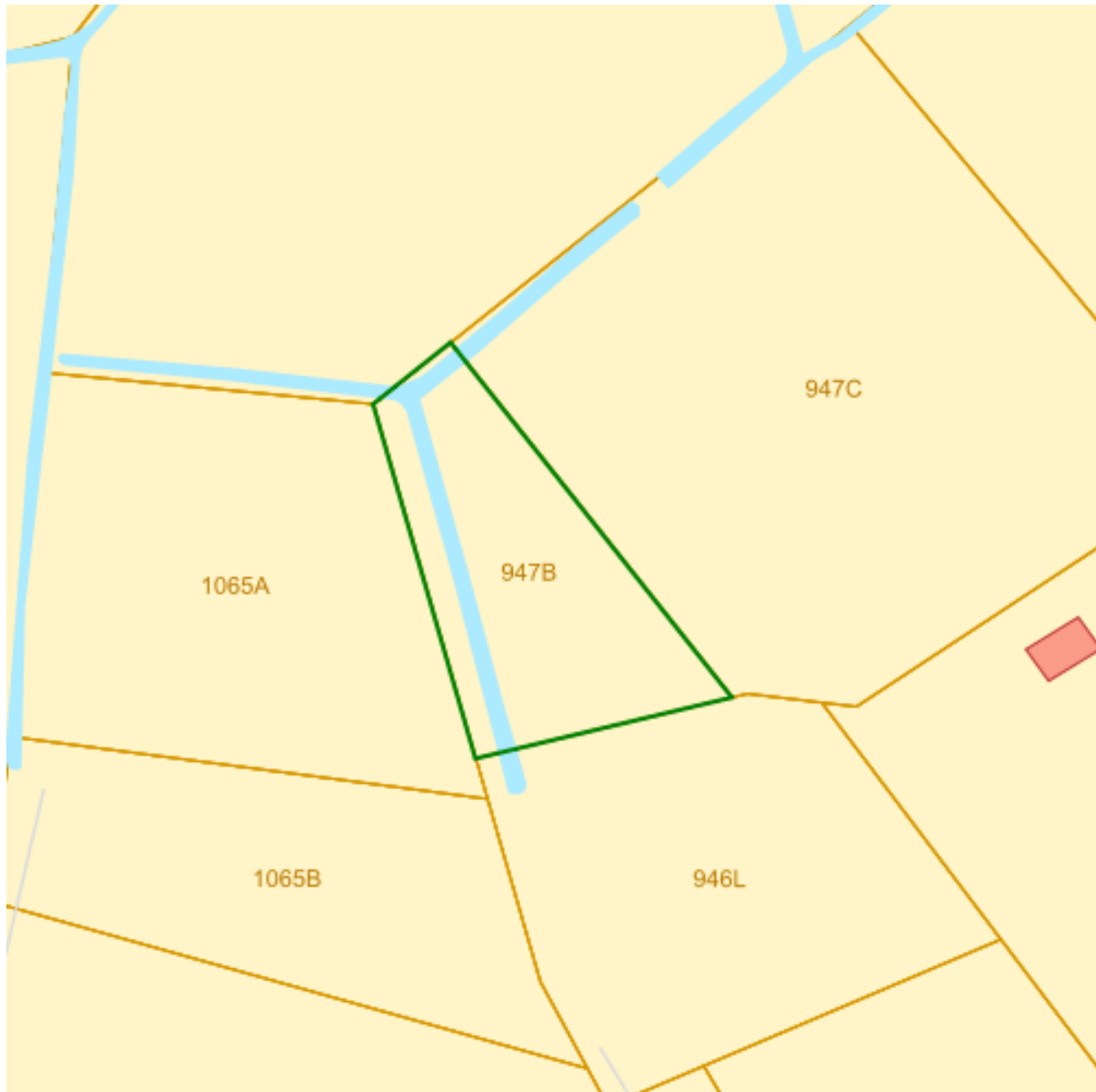
Bronnen

Bekijken op Geopunt.be [Klik hier](#)

Agentschap Onroerend Erfgoed Publieke Download Service [Klik hier](#)



Beschermde cultuurhistorische landschappen



Beschermde cultuurhistorische landschappen



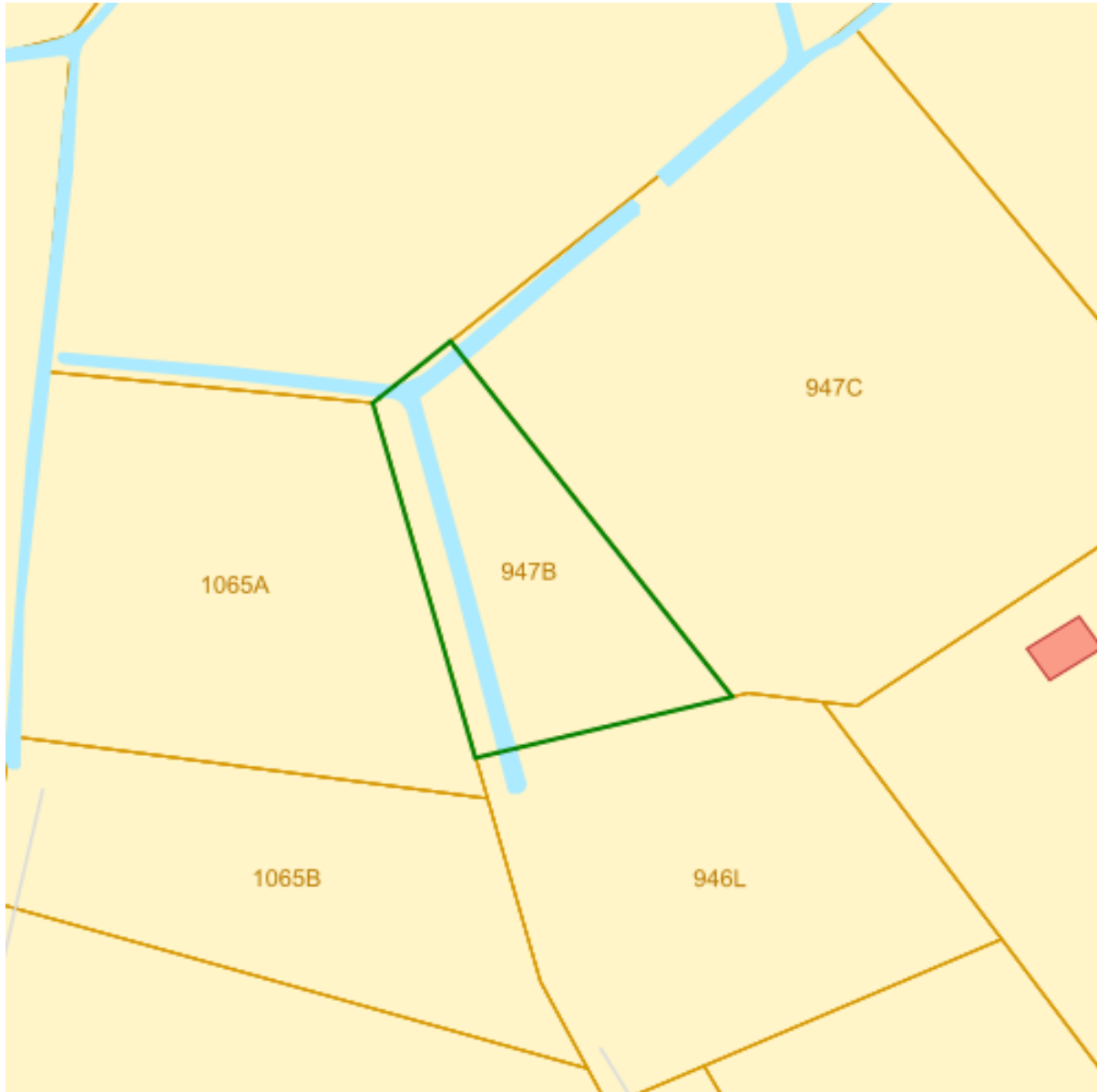
Bronnen

Bekijken op Geopunt.be [Klik hier](#)

Agentschap Onroerend Erfgoed Publieke Download Service [Klik hier](#)



Beschermde monumenten



Beschermde monumenten



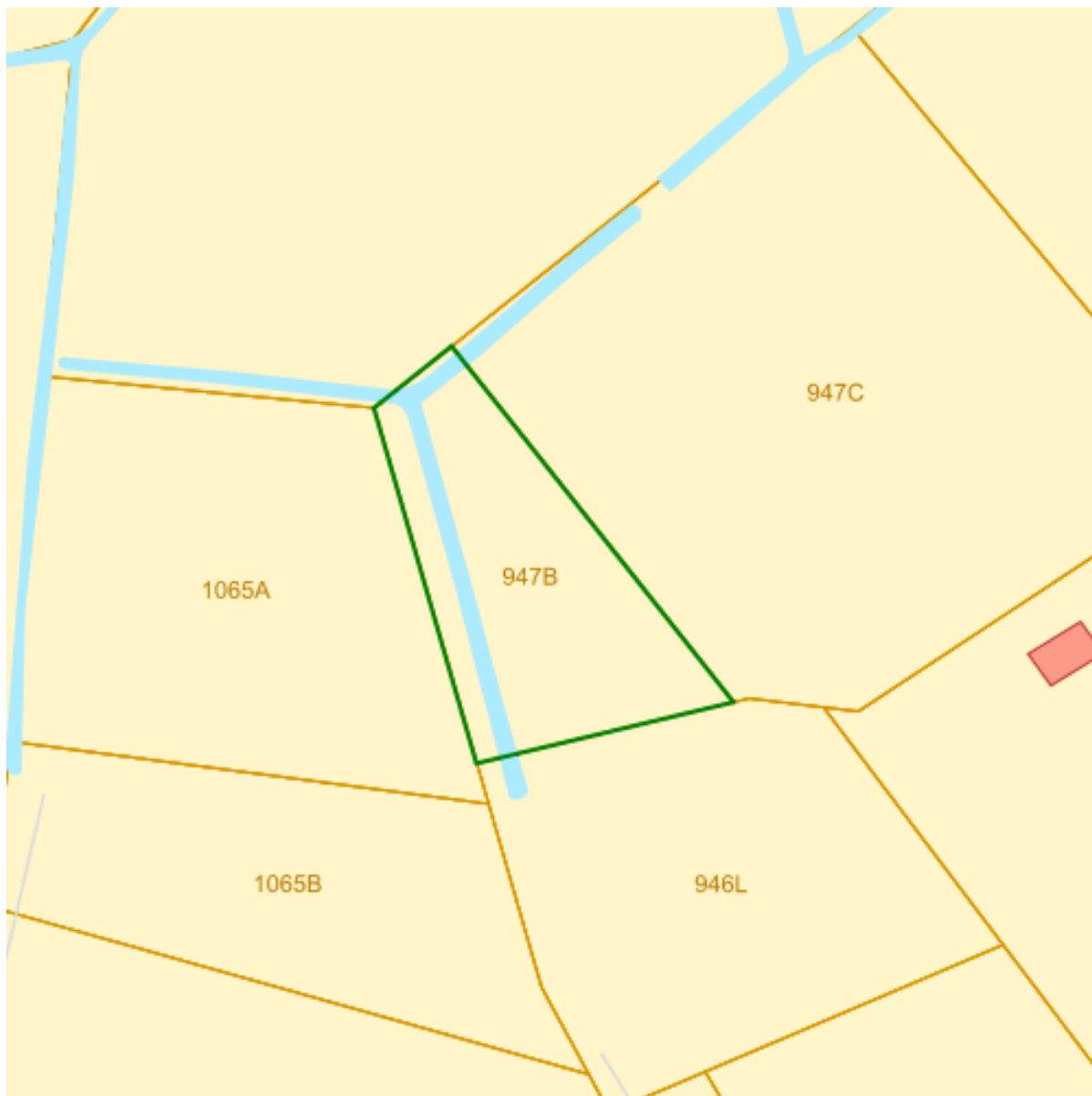
Bronnen

Bekijken op Geopunt.be [Klik hier](#)

Agentschap Onroerend Erfgoed Publieke Download Service [Klik hier](#)



Gehelen uit de wetenschappelijke inventaris van het bouwkundig erfgoed



lu:lu_wet_bk_el_pub



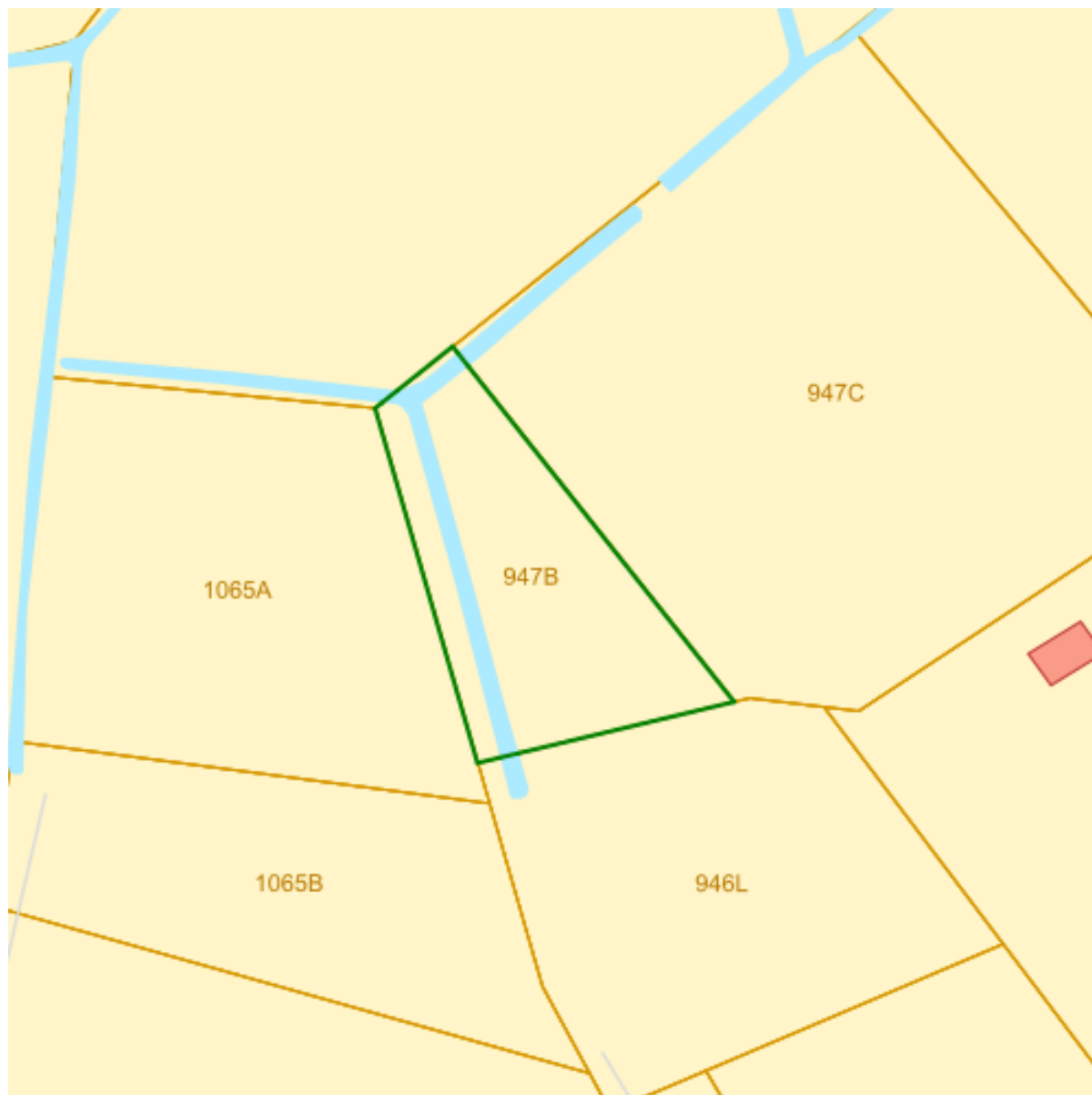
Bronnen

Bekijken op Geopunt.be [Klik hier](#)

Mercator Publieke View Service [Klik hier](#)



Vastgestelde archeologische zones



Vastgestelde archeologische zones



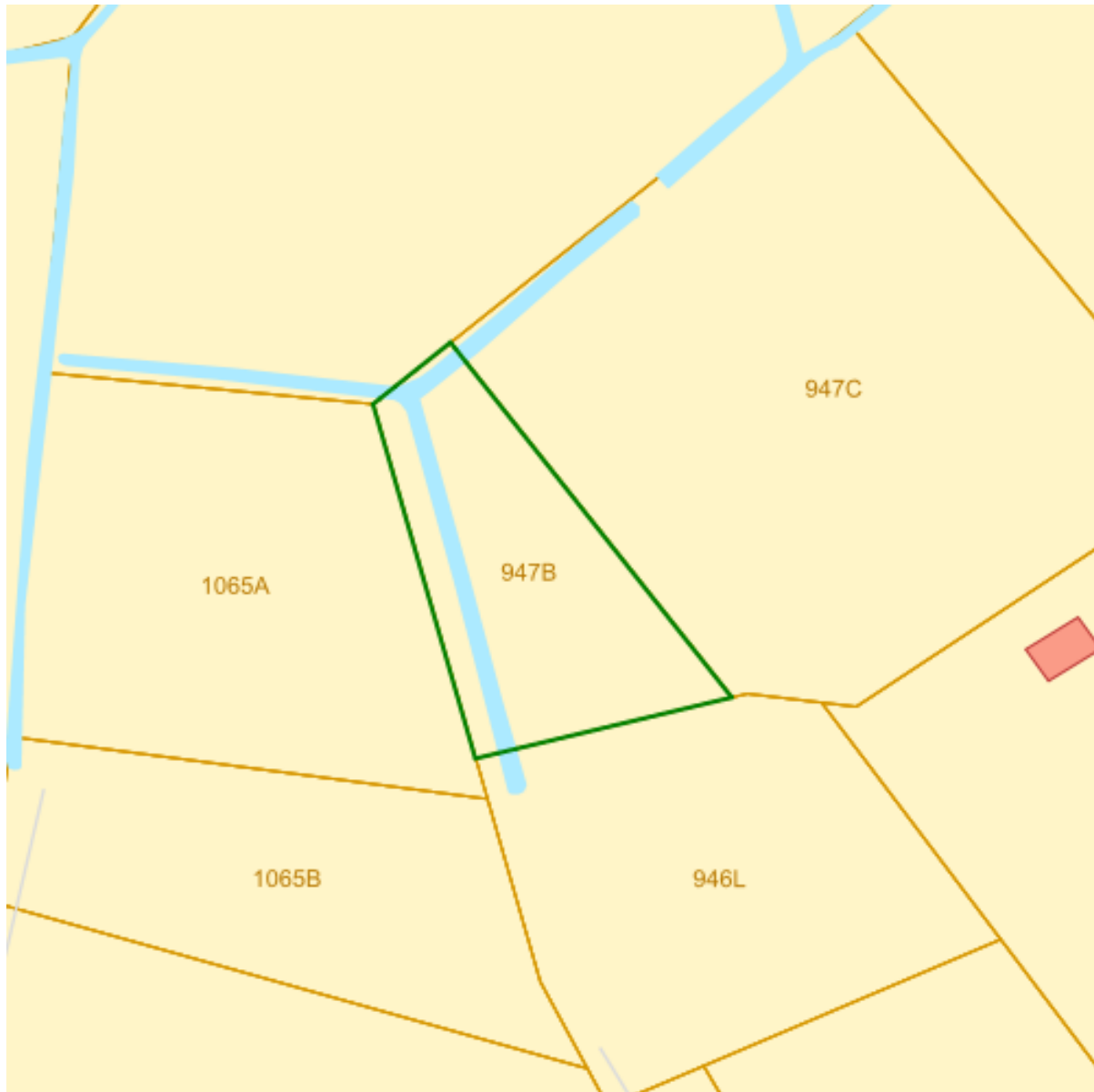
Bronnen

Bekijken op Geopunt.be [Klik hier](#)

Mercator Publieke View Service [Klik hier](#)



Unesco werelderfgoed - buffers



Unesco werelderfgoed - buffers



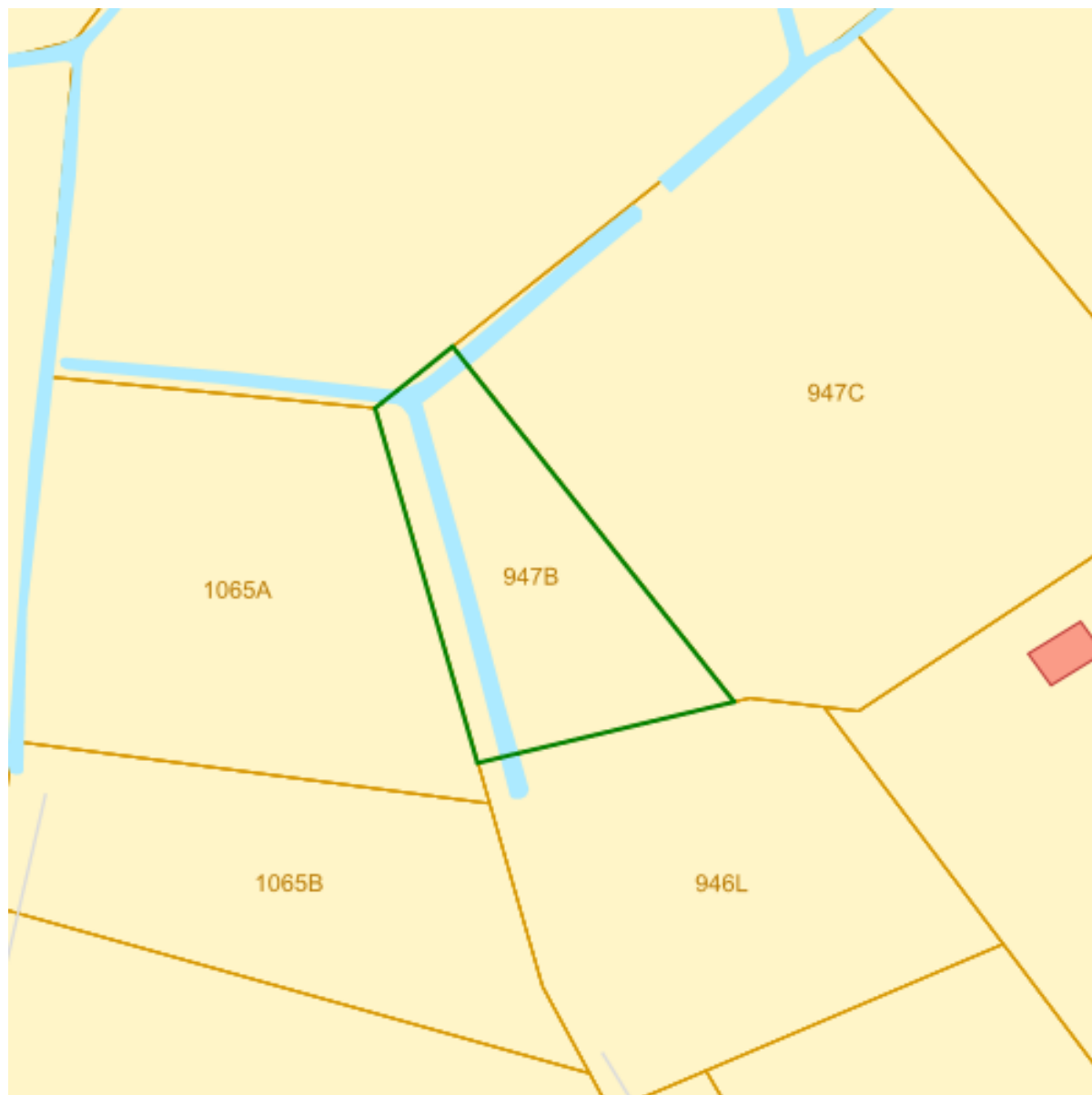
Bronnen

Bekijken op Geopunt.be [Klik hier](#)

Mercator Publieke View Service [Klik hier](#)



UNESCO werelderfgoed kernzones



Unesco kernzones



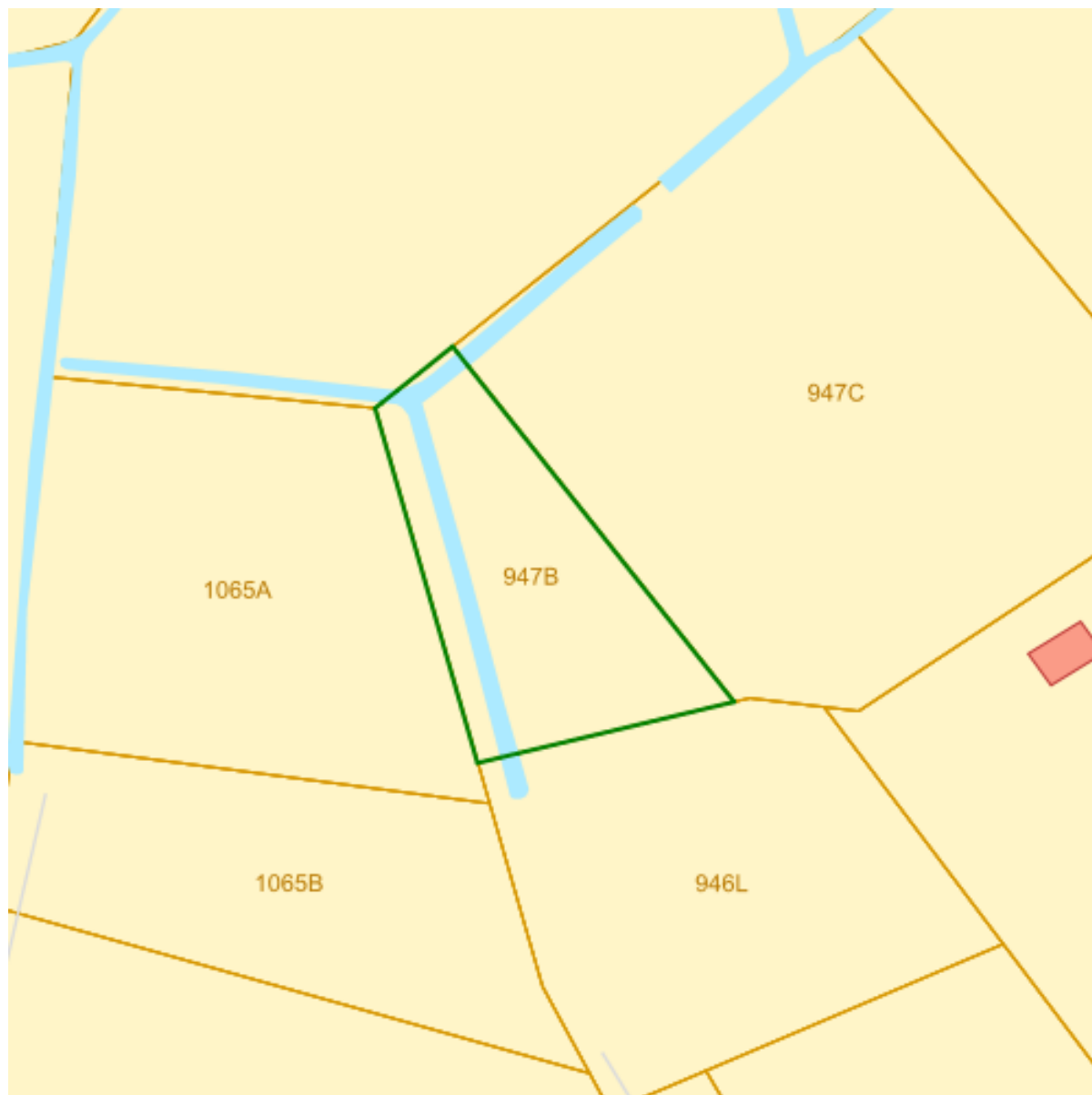
Bronnen

Bekijken op Geopunt.be [Klik hier](#)

Agentschap Onroerend Erfgoed Publieke Download Service [Klik hier](#)



Vastgesteld bouwkundig erfgoed



Vastgestelde inventaris van bouwkundig erfgoed



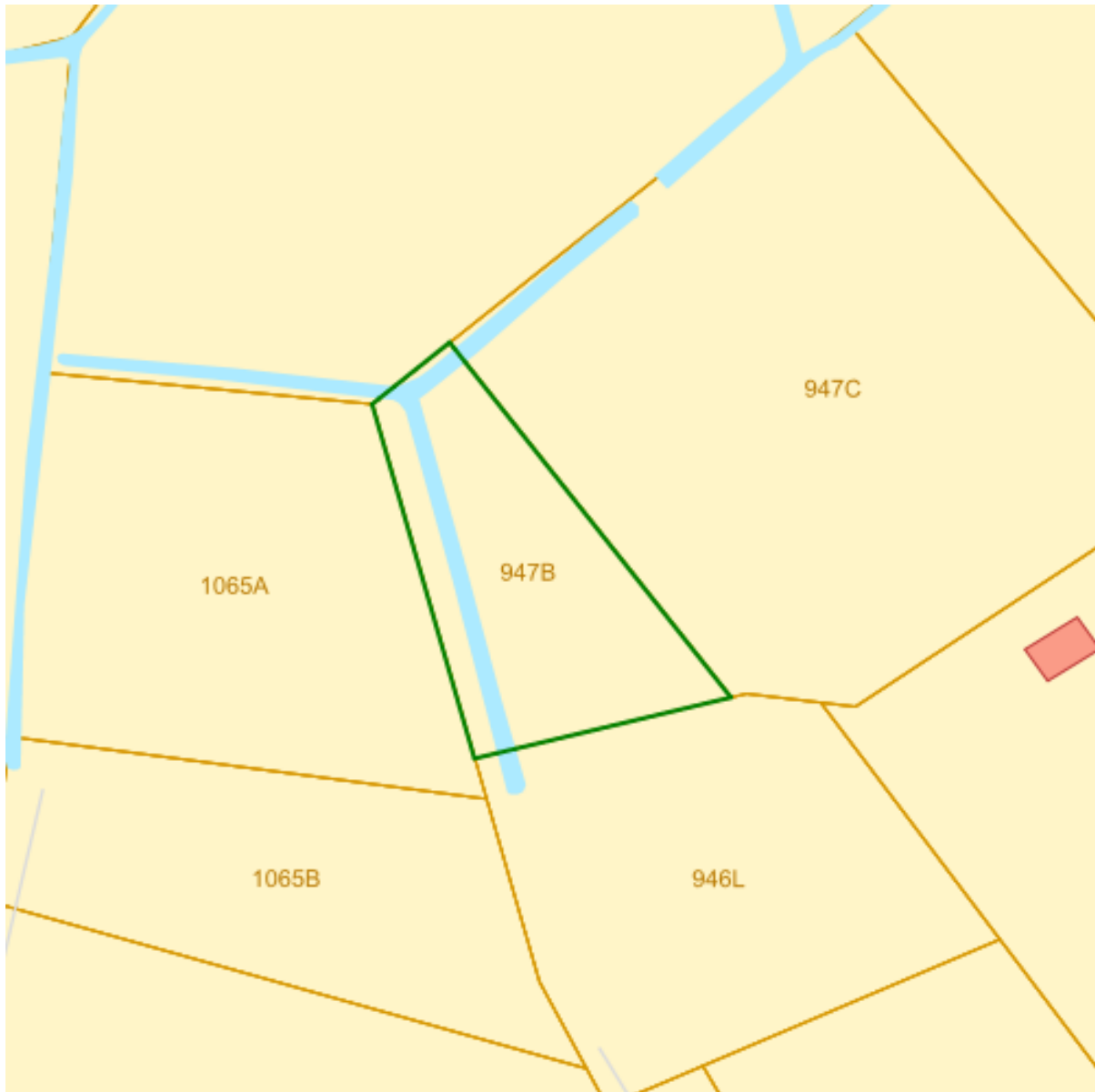
Bronnen

Bekijken op Geopunt.be [Klik hier](#)

Agentschap Onroerend Erfgoed Publieke Download Service [Klik hier](#)



Wetenschappelijke bouwkundig erfgoed - elementen



Bouwkundige elementen



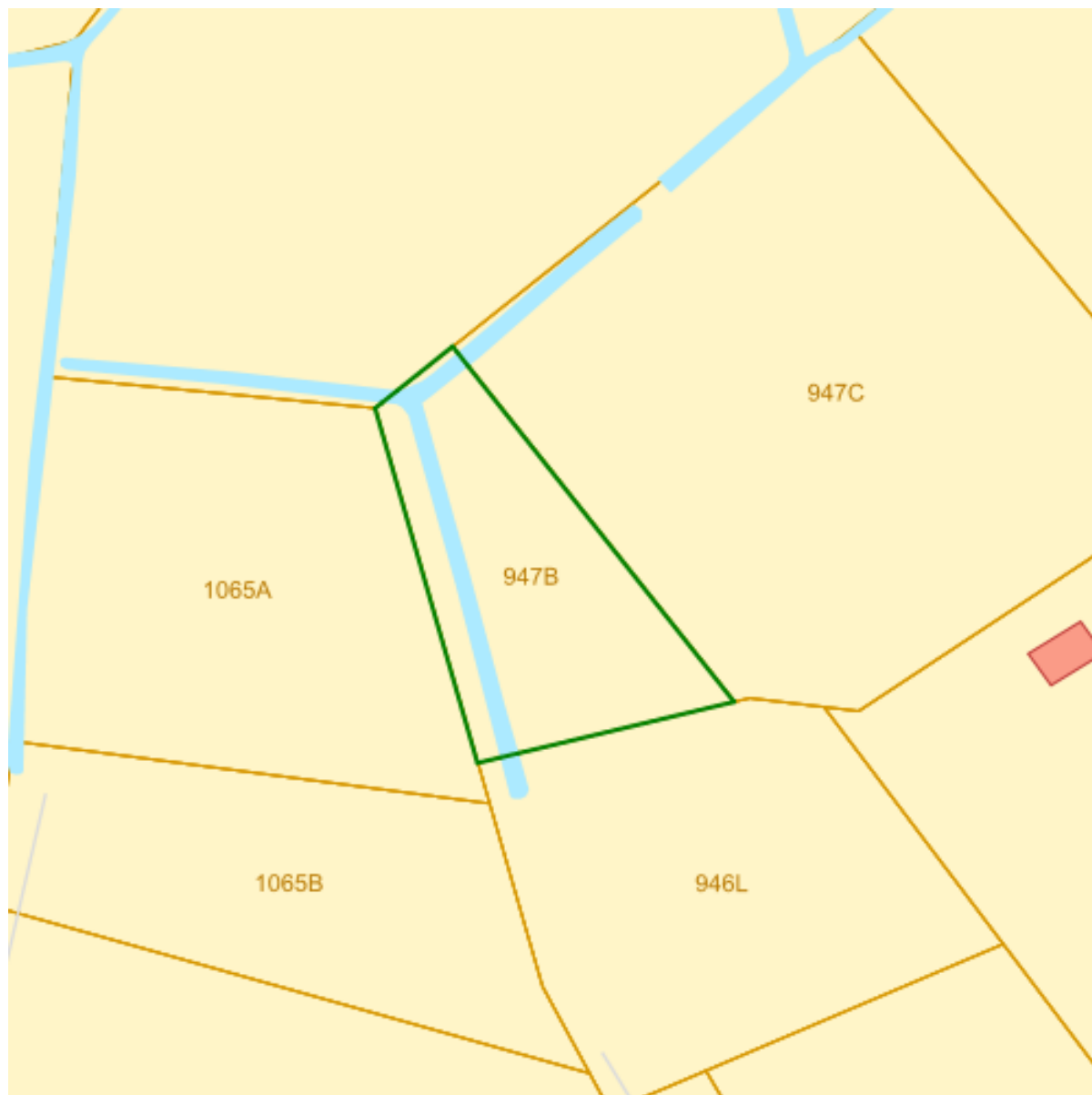
Bronnen

Bekijken op Geopunt.be [Klik hier](#)

Agentschap Onroerend Erfgoed Publieke Download Service [Klik hier](#)



Vastgesteld bouwkundig erfgoed - gehelen



Vastgestelde inventaris van bouwkundig erfgoed



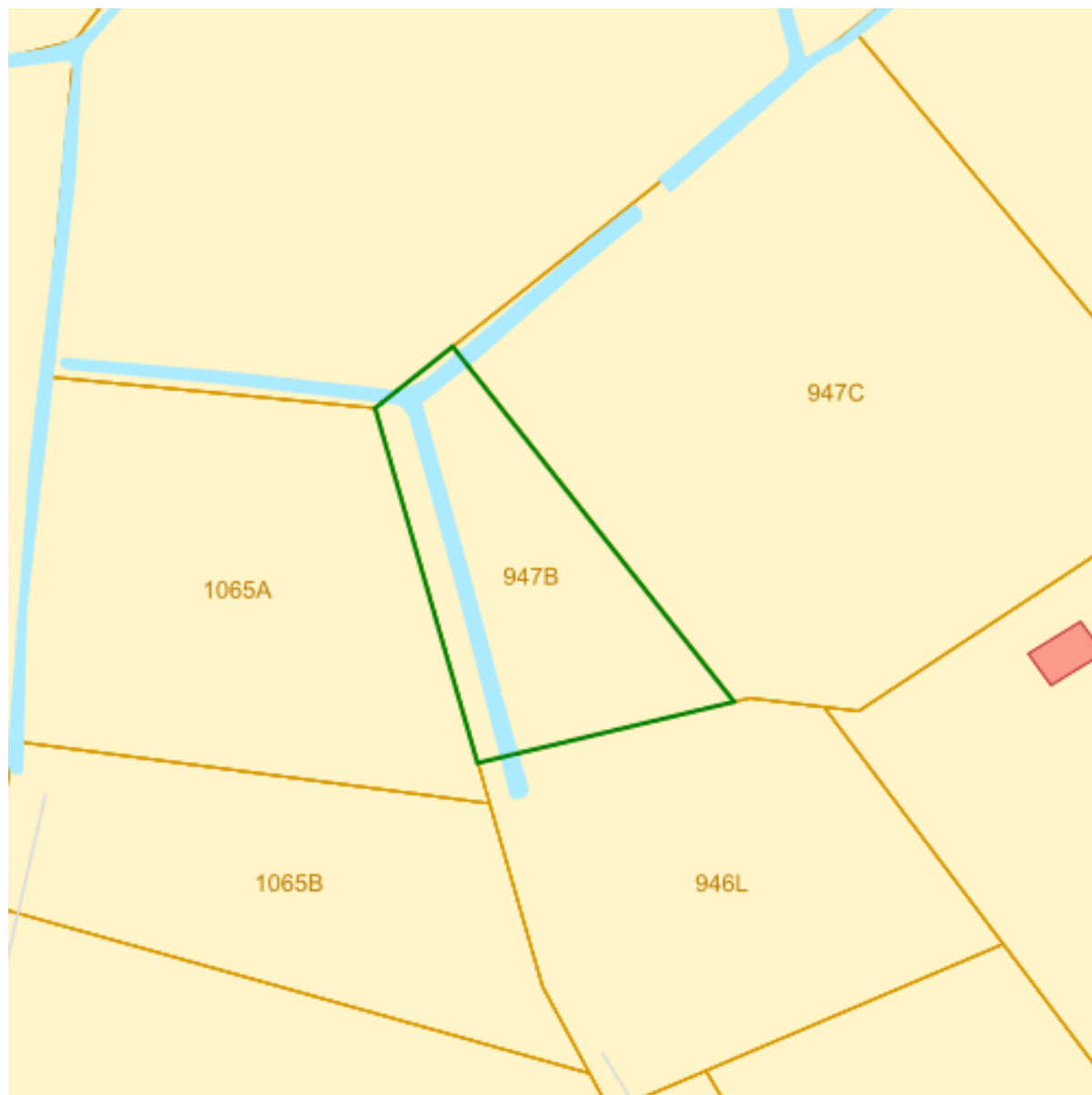
Bronnen

Bekijken op Geopunt.be [Klik hier](#)

Agentschap Onroerend Erfgoed Publieke Download Service [Klik hier](#)



Vastgestelde landschapsatlasrelicten



Vastgestelde relicten uit de landschapsatlas



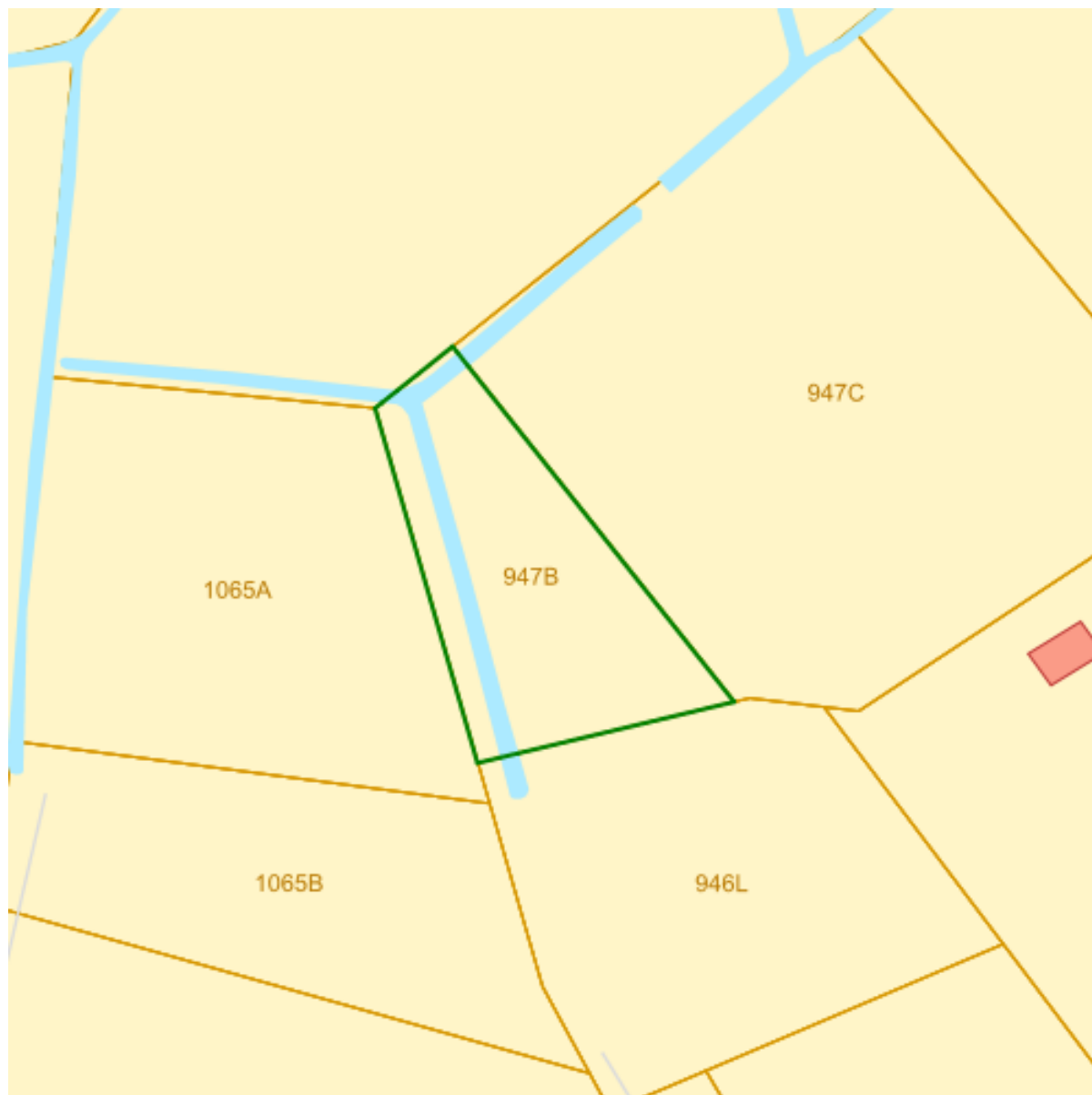
Bronnen

Bekijken op Geopunt.be [Klik hier](#)

Agentschap Onroerend Erfgoed Publieke Download Service [Klik hier](#)



Vastgesteld landschappelijk erfgoed



ps:ps_vast_le



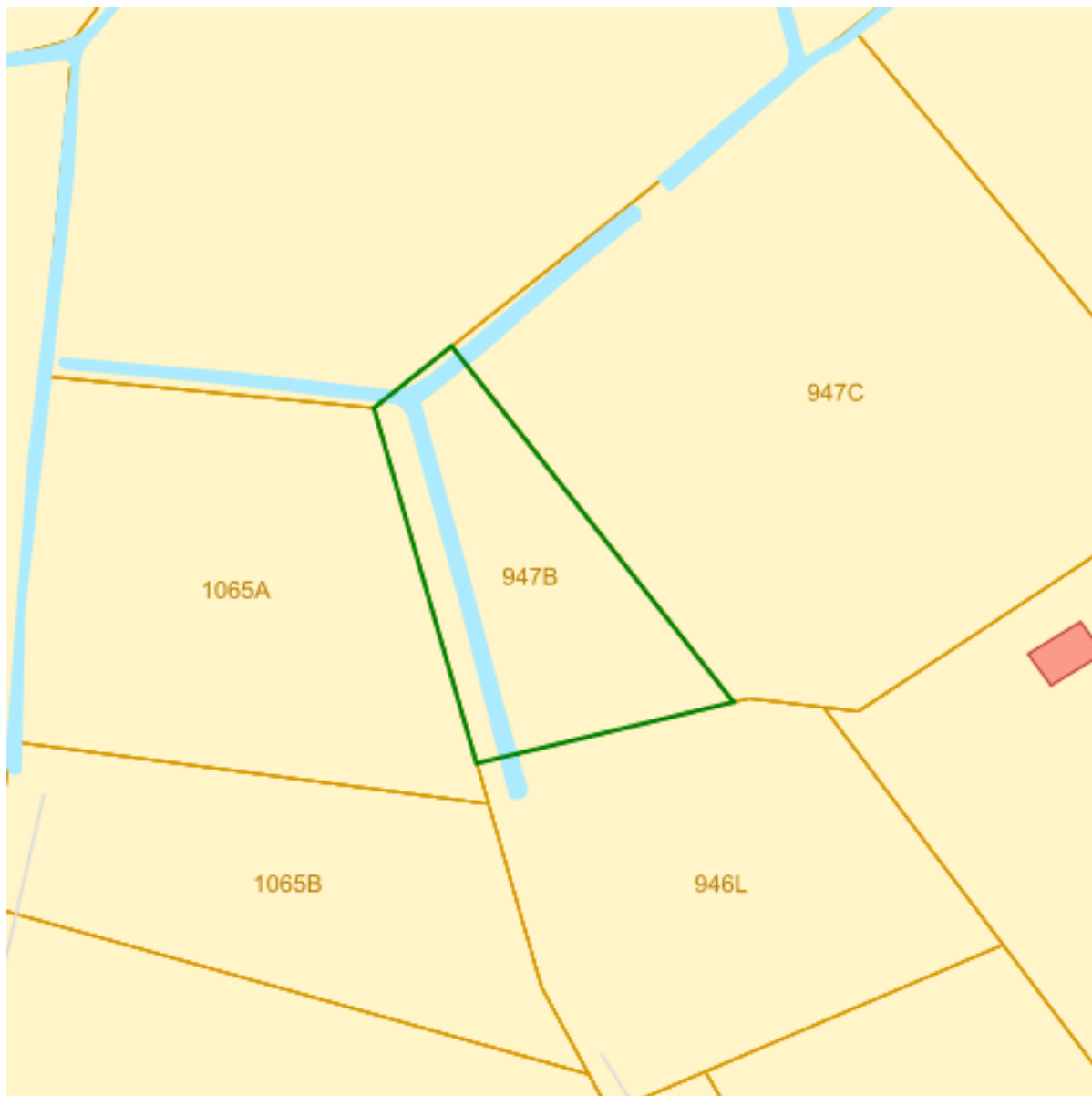
Bronnen

Bekijken op Geopunt.be [Klik hier](#)

Mercator Publieke View Service [Klik hier](#)



Wetenschappelijke inventaris landschappelijk erfgoed - elementen



Wetenschappelijke inventaris landschappelijk erfgoed - elementen



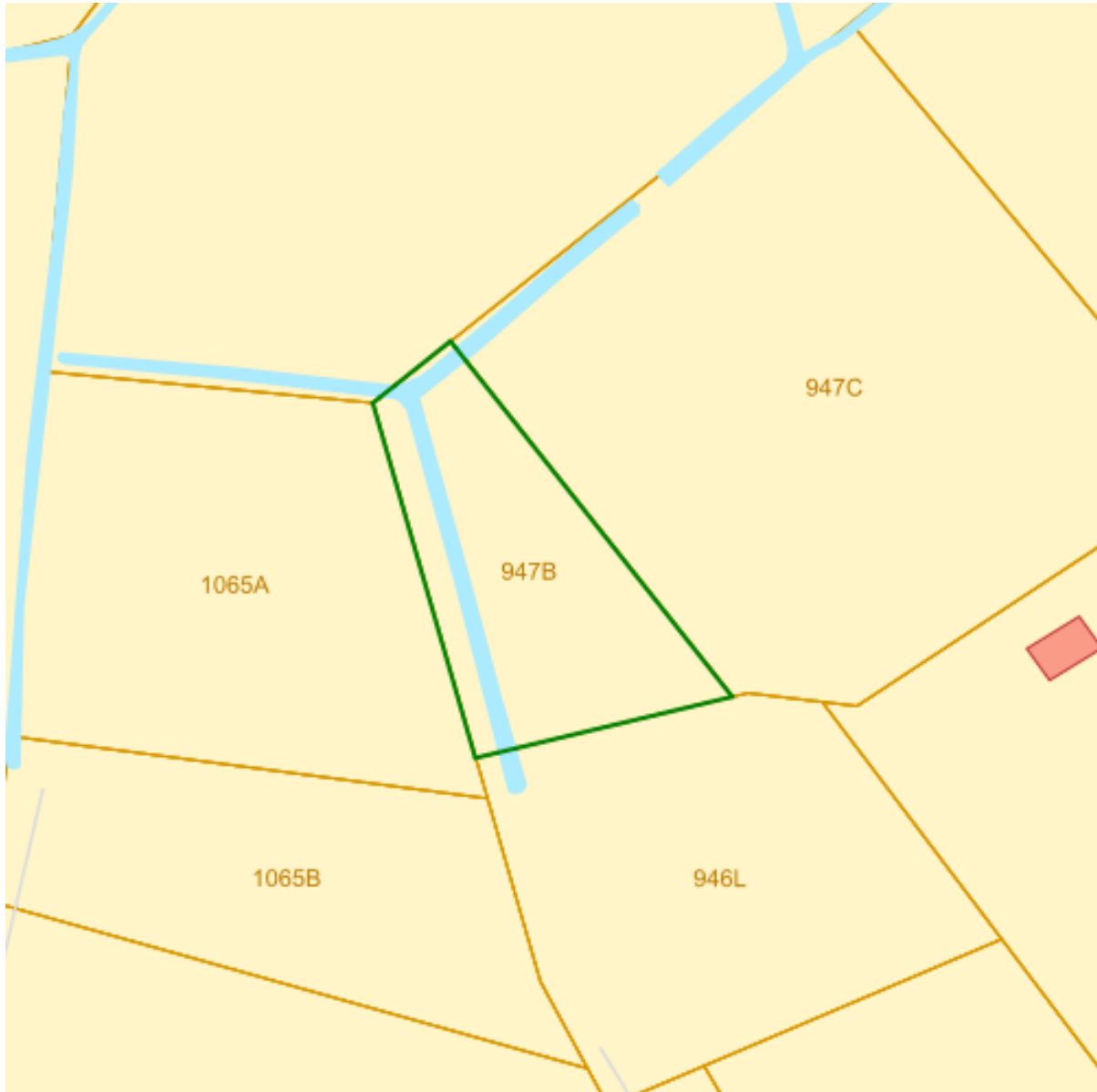
Bronnen

Bekijken op Geopunt.be [Klik hier](#)

Mercator Publieke View Service [Klik hier](#)



Overgangszones bij beschermd erfgoed



Overgangszones bij beschermd onroerend erfgoed



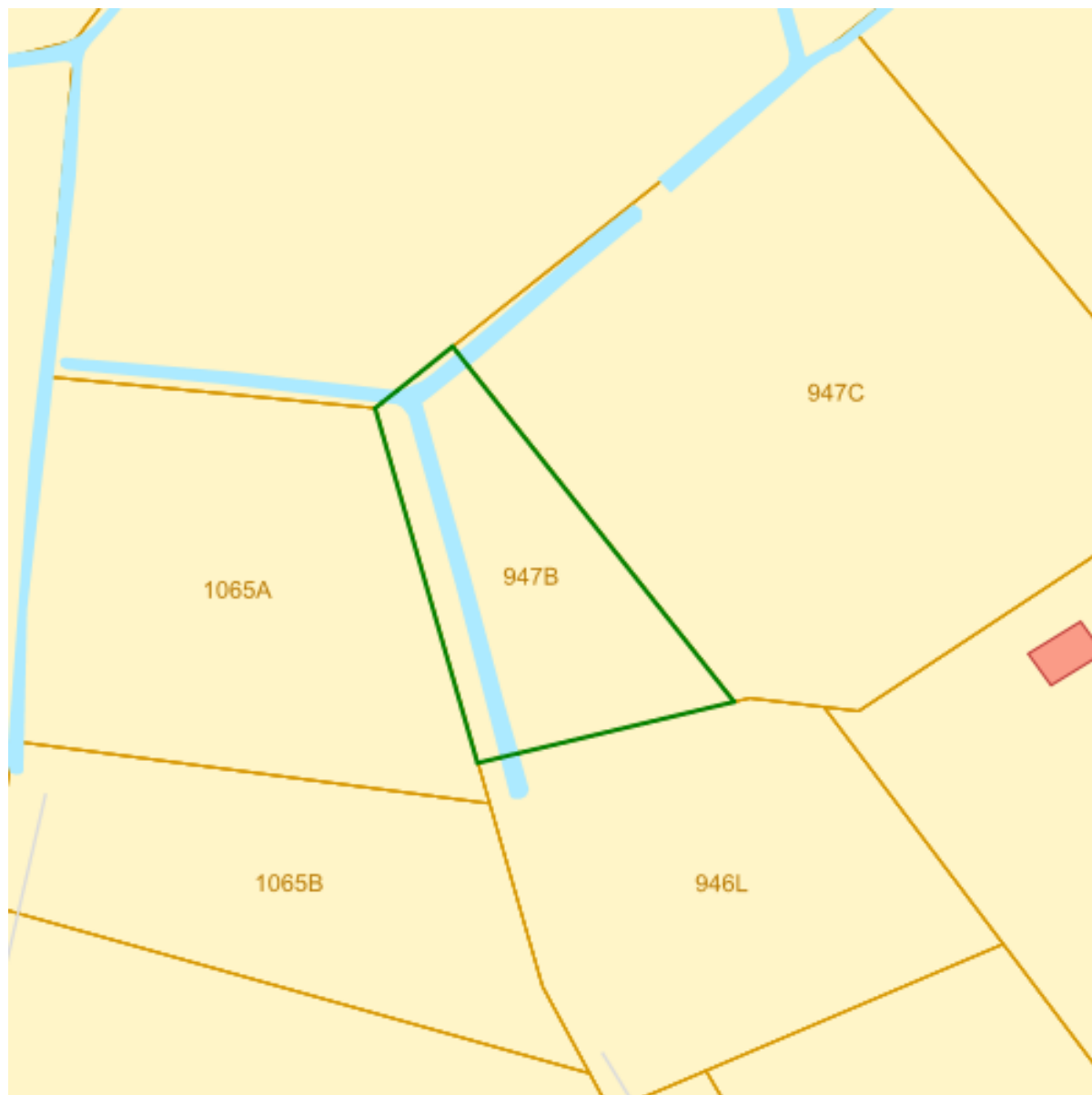
Bronnen

Bekijken op Geopunt.be [Klik hier](#)

Agentschap Onroerend Erfgoed Publieke Download Service [Klik hier](#)



Beheersplannen



Beheersplannen onroerend erfgoed



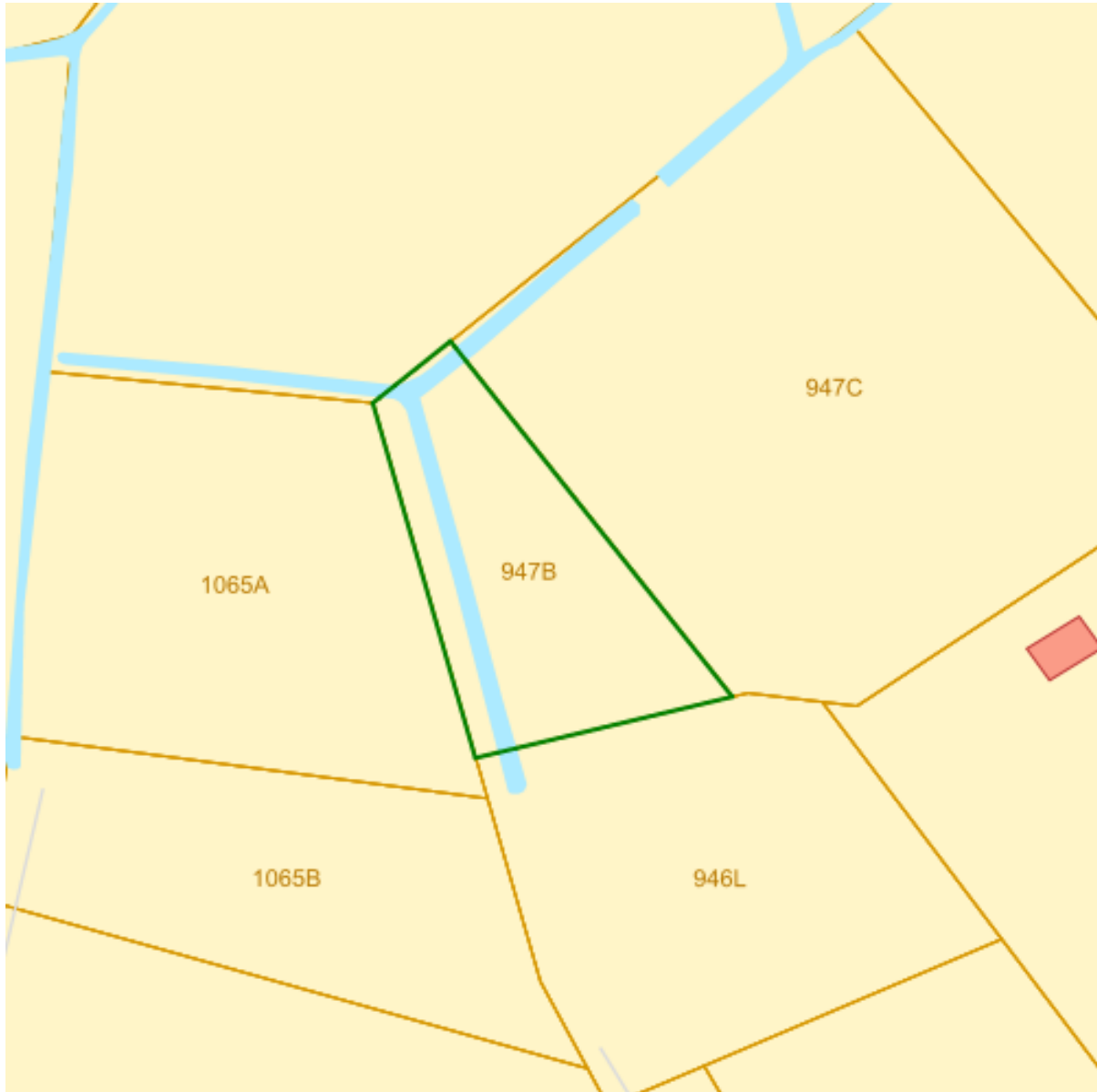
Bronnen

Bekijken op Geopunt.be [Klik hier](#)

Agentschap Onroerend Erfgoed Publieke Download Service [Klik hier](#)



Gebieden geen archeologie - gewestelijk



Gebieden waar geen archeologisch erfgoed te verwachten valt - gewestelijk



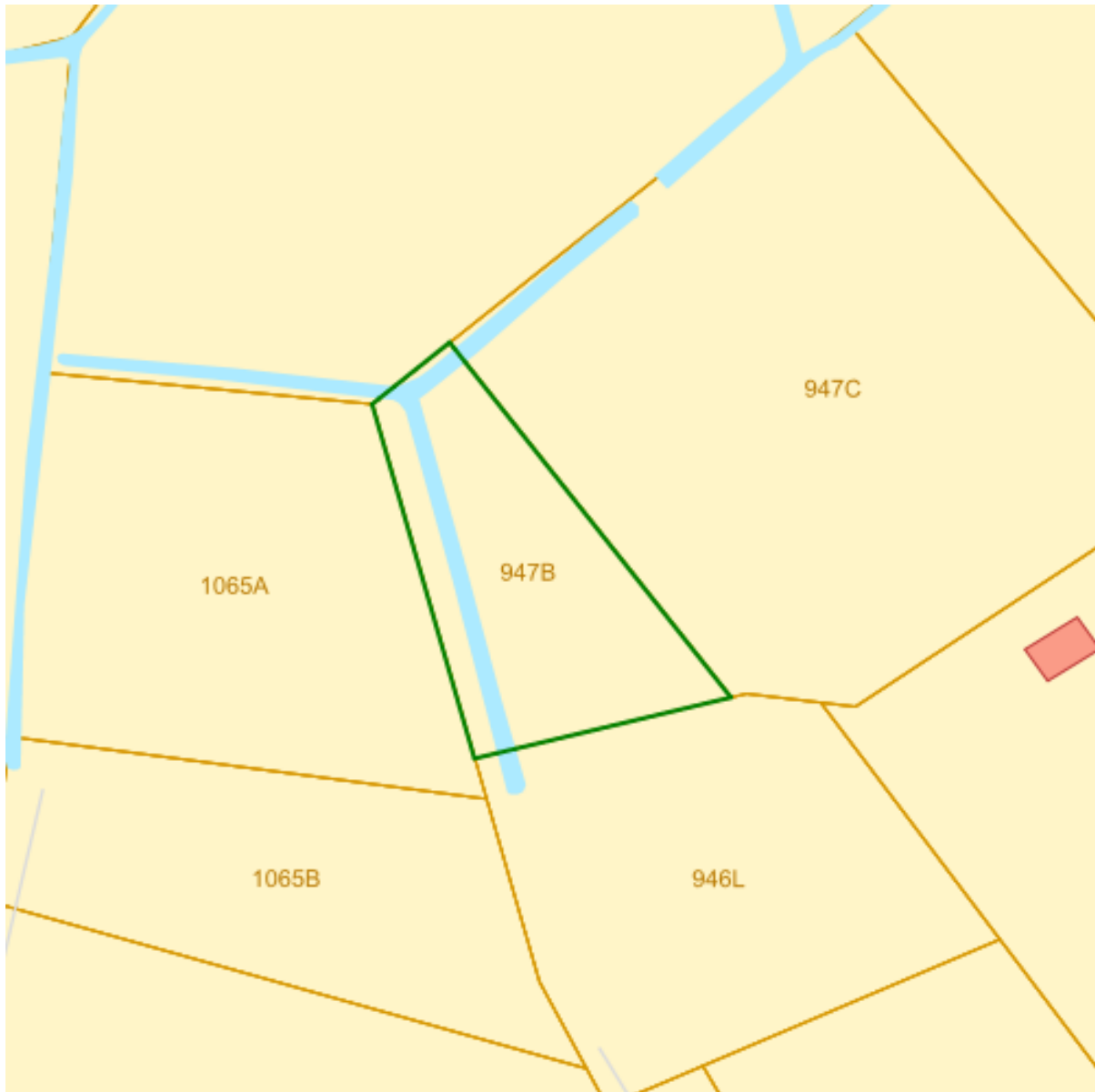
Bronnen

Bekijken op Geopunt.be [Klik hier](#)

Agentschap Onroerend Erfgoed Publieke Download Service [Klik hier](#)



Gebieden geen archeologie - gemeentelijk



Gebieden waar geen archeologisch erfgoed te verwachten valt - gemeentelijk



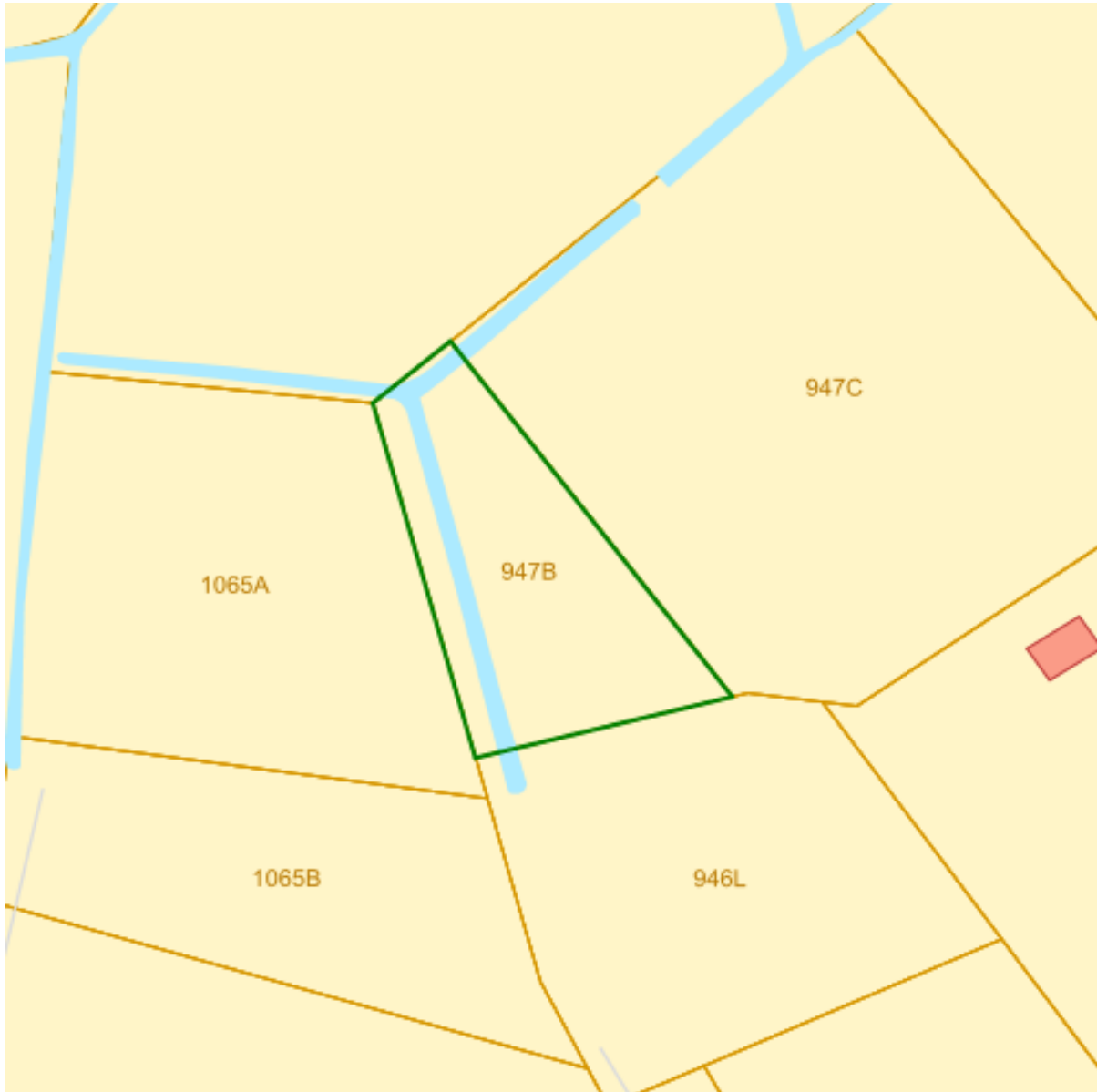
Bronnen

Bekijken op Geopunt.be [Klik hier](#)

Agentschap Onroerend Erfgoed Publieke Download Service [Klik hier](#)



Wetenschappelijke archeologische zones



Wetenschappelijke inventaris archeologisch erfgoed - gehelen



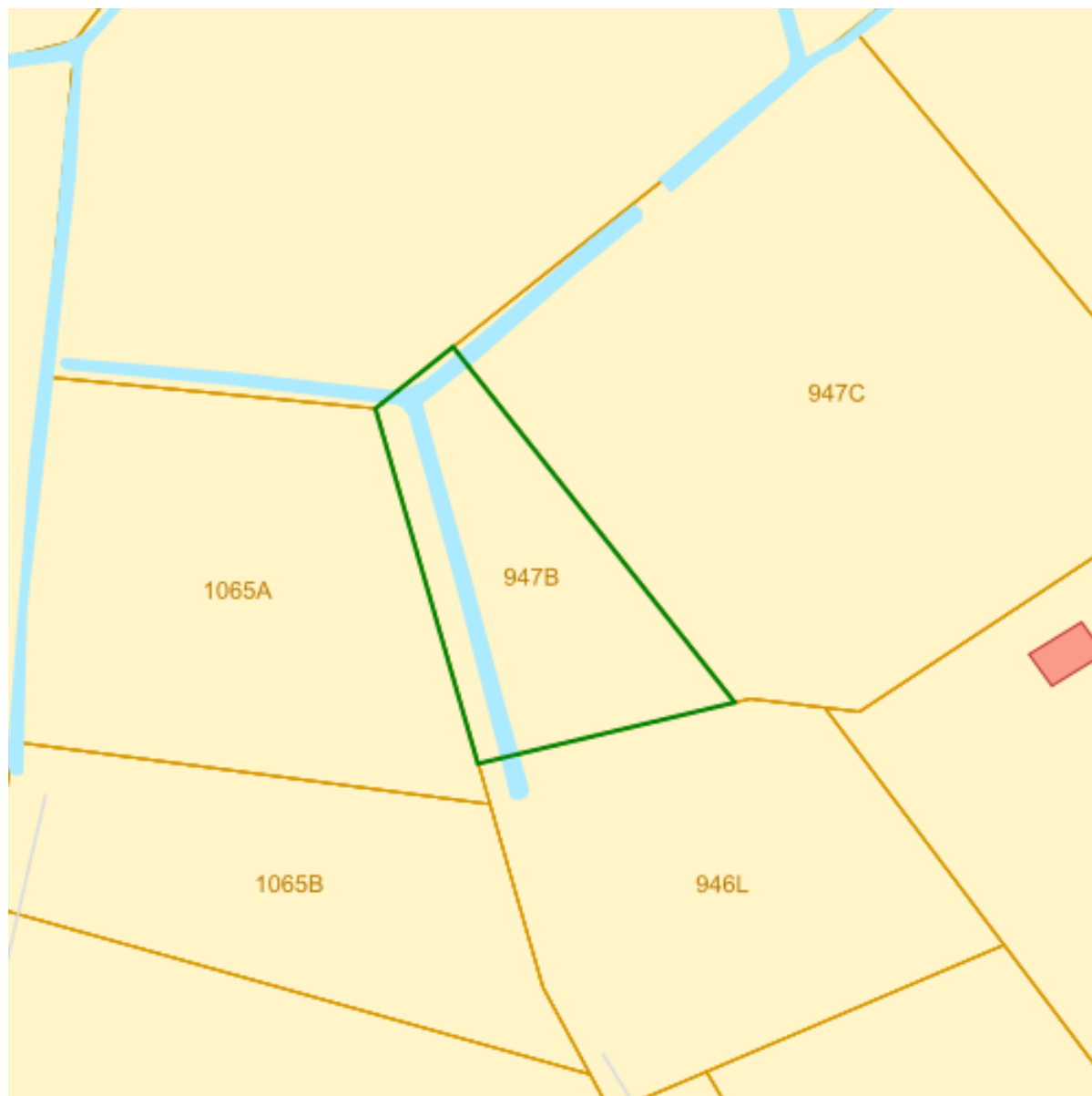
Bronnen

Bekijken op Geopunt.be [Klik hier](#)

Mercator Publieke View Service [Klik hier](#)



Bekrachtigde archeologienota's en nota's



Archeologienotas en notas



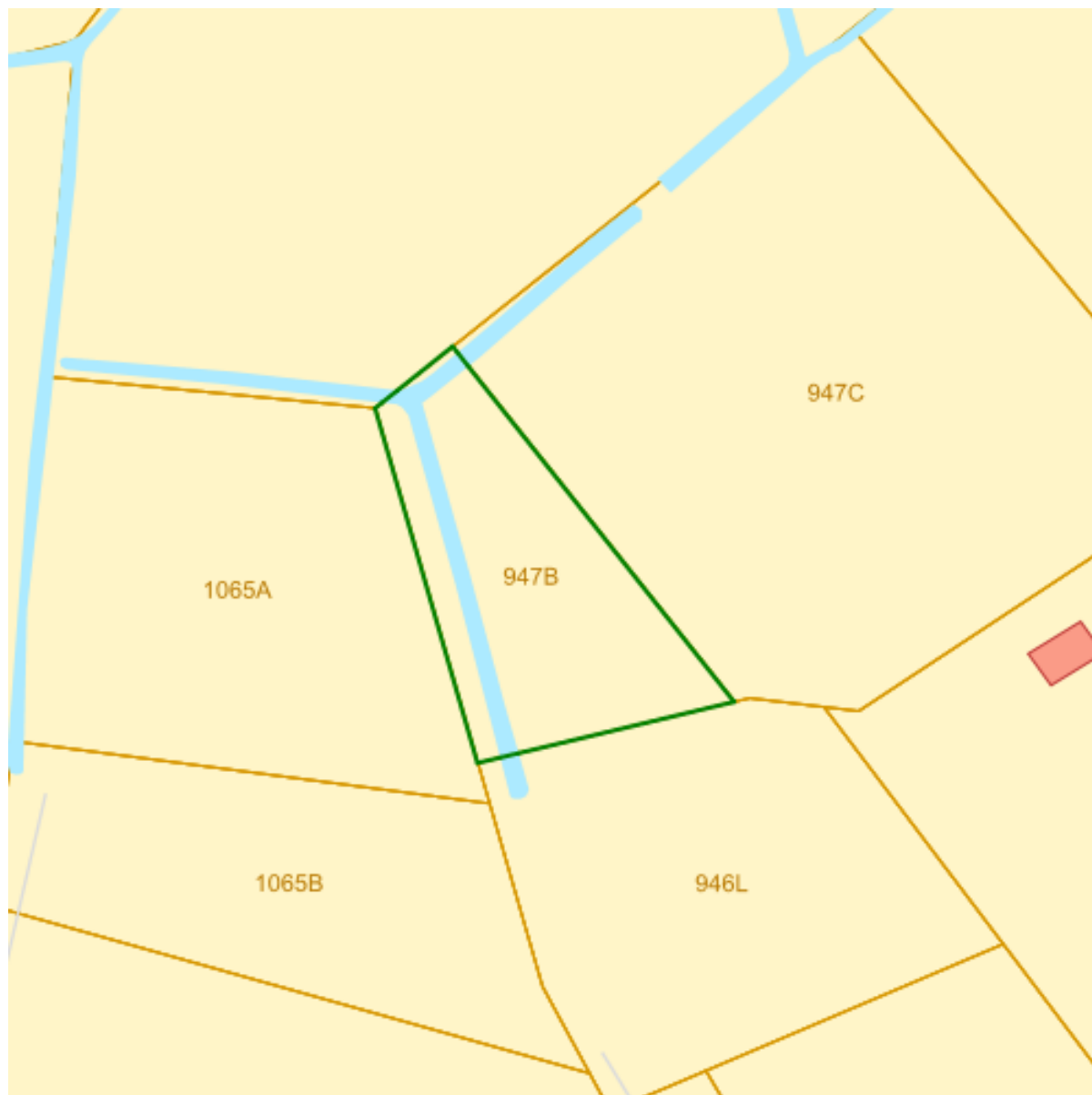
Bronnen

Bekijken op Geopunt.be [Klik hier](#)

Agentschap Onroerend Erfgoed Publieke Download Service [Klik hier](#)



Eindverslagen archeologie



Archeologie Eindverslagen



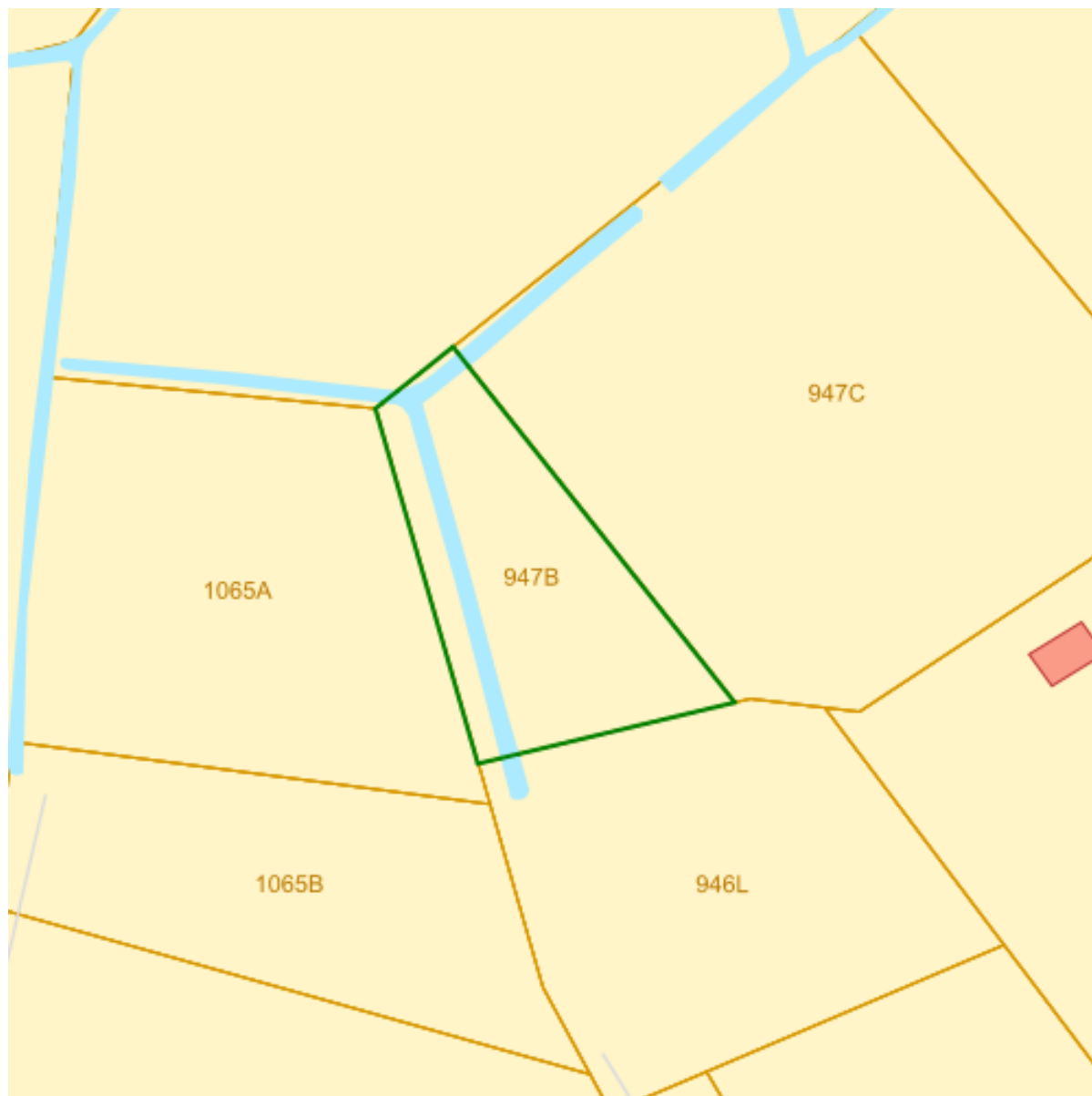
Bronnen

Bekijken op Geopunt.be [Klik hier](#)

Agentschap Onroerend Erfgoed Publieke Download Service [Klik hier](#)



Erfgoedlandschappen



Erfgoedlandschappen



Bronnen

Bekijken op Geopunt.be [Klik hier](#)

Agentschap Onroerend Erfgoed Publieke Download Service [Klik hier](#)



Atlas der Buurtwegen (ca 1840), Vlaanderen



Atlas der Buurtwegen (ca 1840), Vlaanderen

RGB

-  Red: Band_1
-  Green: Band_2
-  Blue: Band_3

Bronnen

Bekijken op Geopunt.be [Klik hier](#)

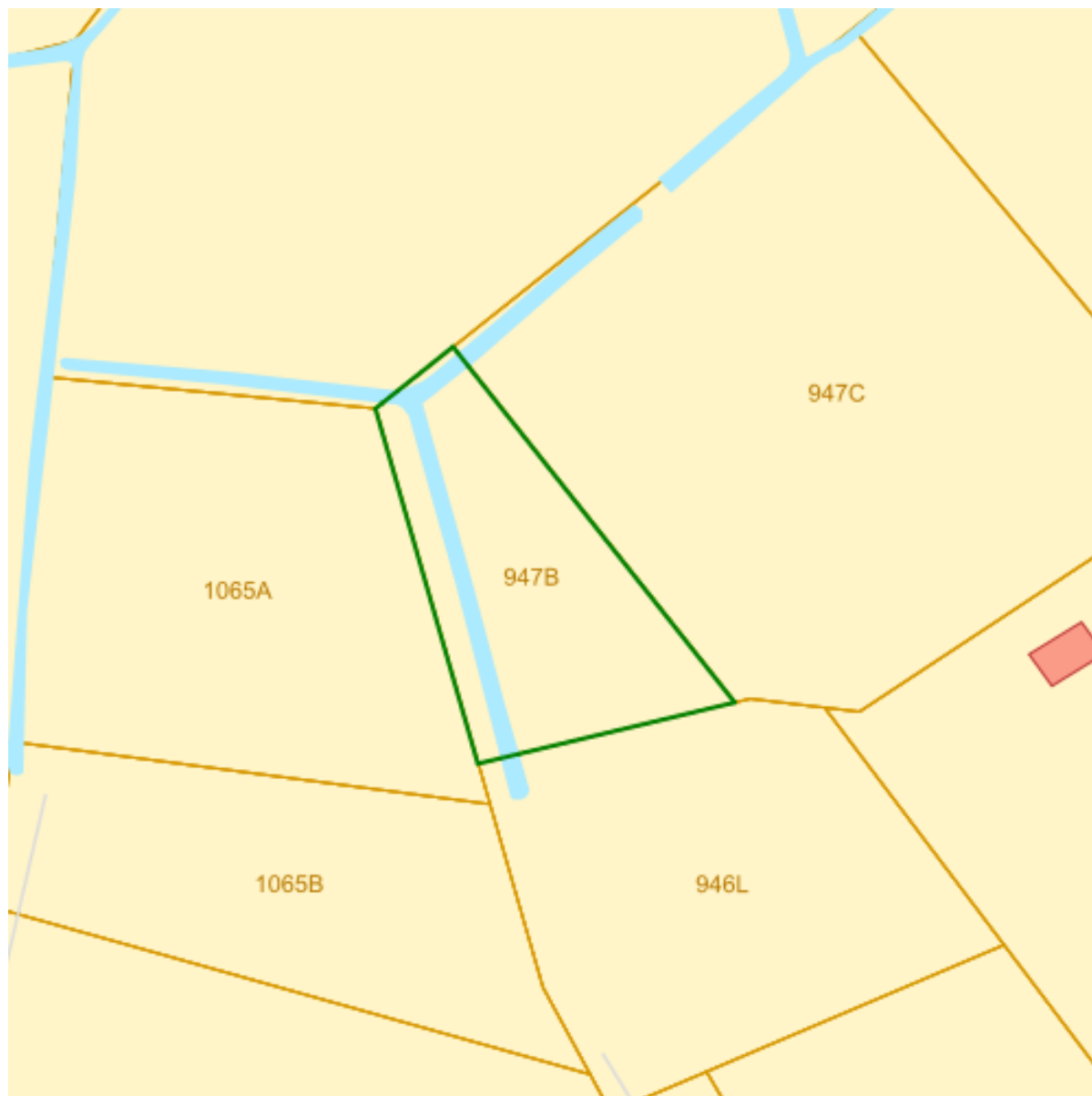


Datum: 27/09/2023
Perceel: 13019E0947/00B000
Gebruikersnaam: Sarah Notelteirs
Beukenlaan 20, 2275 Lille

Raadpleegdienst voor historische cartografie [Klik hier](#)



Vastgoedprijzen



Naam	Waarde
Huis	
Type	Huis
Jaar	2022
Gemiddelde prijs	326114.06
Mediaan prijs	305000



Datum: 27/09/2023
Perceel: 13019E0947/00B000
Gebruikersnaam: Sarah Notelteirs
Beukenlaan 20, 2275 Lille

Vijfentwintigste percentielprijs	247500
Vijfzeventigste percentielprijs	404500
trustIndicator	4
Appartement	
Type	Appartement
Gemiddelde prijs	
Mediaan prijs	
Vijfentwintigste percentielprijs	
Vijfzeventigste percentielprijs	
trustIndicator	1
Terrein	
id	13019
placeNameNL	Lille
placeNameFR	Lille
Gemiddeld 2017	
Gemiddeld 2020	
Gemiddeld 2021	
Evolutie2017-2021	
Evolutie2020-2021	

Bronnen

Bekijken op Geopunt.be [Klik hier](#)

Notaris.be [Klik hier](#)