



Inhoudstafel

Kaarten

Mobiscore	5
Register van Herstelvorderingen	5
Boswijzer Vlaanderen 2018	6
Risicozones voor overstromingen.....	8
Recent overstroomde gebieden	10
Overstromingsgevoelige gebieden 2017 (Watertoets)	11
Biologische Waarderingskaart en Natura 2000 Habitatkaart - Toestand 2020.....	12
Ferrariskaart (1777), Vlaanderen.....	14
Atlas der Buurtwegen (ca 1840), Vlaanderen.....	16
Overstroombaar gebied - huidig klimaat (PLU)	18
Overstroombaar gebied - huidig klimaat (KUST)	20
Boskartering 1990.....	22
Bosreferentiaalag 2000.....	24
Digitale boswijzer Vlaanderen 2012	26
Luchtfoto Vlaanderen winter 2016 - kleur.....	28
Luchtfoto Vlaanderen winter 2019 - kleur.....	29
Gebieden van het VEN en het IVON	30
Habitatrichtlijngebieden	32
Overstromingsgebieden en oeverzones Integraal Waterbeleid.....	33
Van nature overstroombare gebieden	34
Grenzen van polders	36
Grenzen van wateringen.....	37
Gewestplan	38
Beschermde stads- en dorpsgezichten	40
Beschermde archeologische sites.....	41



Beschermde cultuurhistorische landschappen.....	42
Beschermde monumenten	43
Gehelen uit de wetenschappelijke inventaris van het bouwkundig erfgoed	44
Vastgestelde archeologische zones	45
Unesco werelderfgoed - buffers	46
Vastgesteld bouwkundig erfgoed	47
Wetenschappelijke bouwkundig erfgoed - elementen	48
Vastgesteld bouwkundig erfgoed - gehelen	49
Vastgestelde landschapsatlasrelicten.....	50
Vastgesteld landschappelijk erfgoed	51
Wetenschappelijke inventaris landschappelijk erfgoed - elementen.....	52
Overgangszones bij beschermd erfgoed.....	53
UNESCO werelderfgoed kernzones.....	54
Beheersplannen	55
Gebieden geen archeologie - gewestelijk.....	56
Gebieden geen archeologie - gemeentelijk.....	57
Wetenschappelijke archeologische zones	58
Bekrachtigde archeologienota's en nota's	59
Eindverslagen archeologie.....	60
Erfgoedlandschappen	61
Vogelrichtlijngebieden	62
Jachtgebieden	63
OVAM Bodemonderzoeken en sanering	64
OVAM-Schadegevallen en meldingen.....	66
Signaalgebieden	68
Kadastraal plan (CadGis)	69
Traditioneel Landschap.....	72
Groenkaart Vlaanderen 2012	75



Vlaams voorkooprecht van toepassing op het onroerend goed	77
Vastgoedprijzen	79
Grondwaterwingebieden en beschermingszones	81
KartoWeb Topo.....	82
Gemeentelijke RUP - Grondvlakken.....	83
Gewestelijke RUP - Contouren.....	84
Gewestelijke RUP - Natraject	85
Gewestelijke RUP - Speciale contour, grondvlakken	86
Gewestelijke RUP - Speciale contour, lijnen	87
Gewestelijke RUP - Speciale contour, overdrukken	88
Gewestelijke RUP - Speciale contour, punten	89
Provinciale RUP - Natraject.....	90
Provinciale RUP - Contouren.....	91
Provinciale RUP - Deelgebieden.....	92
Provinciale RUP - Grondvlakken	93
Provinciale RUP - Lijnen	94
Provinciale RUP - Lijnen indicatieve aanduiding.....	95
Provinciale RUP - Overdrukken	96
Provinciale RUP - Overdrukken indicatieve aanduiding	97
Provinciale RUP - Punten	98
Provinciale RUP - Punten indicatieve aanduiding.....	100
Provinciale RUP - Schorsingen	102
Provinciale Stedenbouwkundige Verordeningen	103
PFAS	104
Digitale boswijzer Vlaanderen 2021	106
Groenkaart Vlaanderen 2021	108
Luchtfoto Vlaanderen winter 2022 - kleur.....	110
Watertoets: Overstromingsgevoelige gebieden vanuit zee 2023	112



Datum: 03/07/2023
Perceel: 11009M0066/00D010
Gebruikersnaam: Sarah Notelteirs
Schotensteenweg 117, 2960 Brecht

Watertoets: Overstromingsgevoelige gebieden fluviaal 2023	114
Watertoets: Overstromingsgevoelige gebieden pluviaal 2023	116
Natuurbeheerplannen	118
Vlaamse inventaris van ongeschikte en onbewoonbare woningen	120
Woningen met een conformiteitsattest	121



Mobiscore

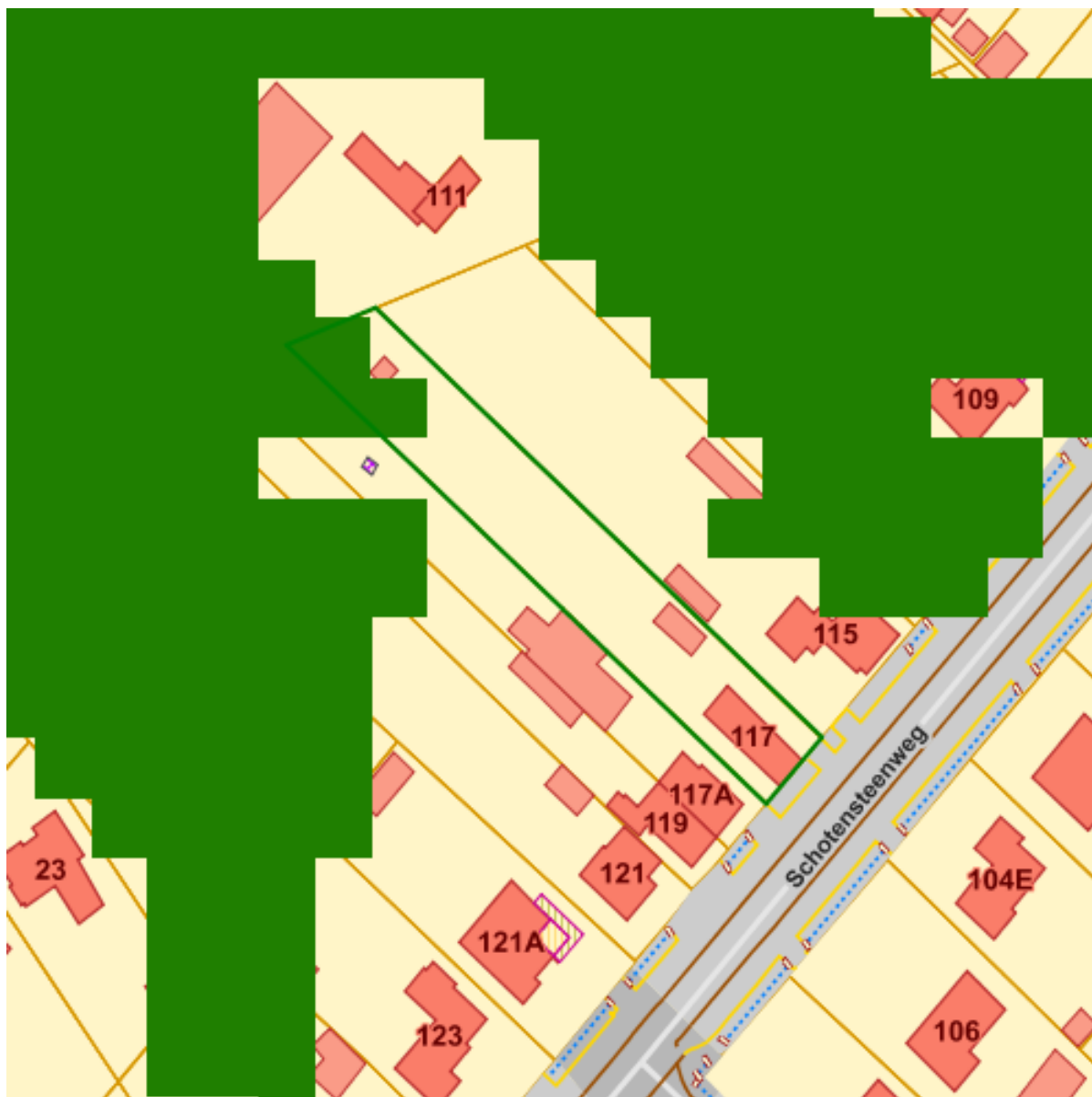


Register van Herstelvorderingen

Dit perceel staat niet geregistreerd in het register van herstellvorderingen



Boswijzer Vlaanderen 2018



Digitale boswijzer Vlaanderen 2018

- Geen bos
- Bos

Naam	Waarde
Omschrijving	Bosreferentiaalag 2000



Datum: 03/07/2023
Perceel: 11009M0066/00D010
Gebruikersnaam: Sarah Notelteirs
Schotensteenweg 117, 2960 Brecht

Definitie	Begroeiing hoger dan 3 meter met een aaneengesloten oppervlakte van meer dan 0,5 hectare
Count	16074590

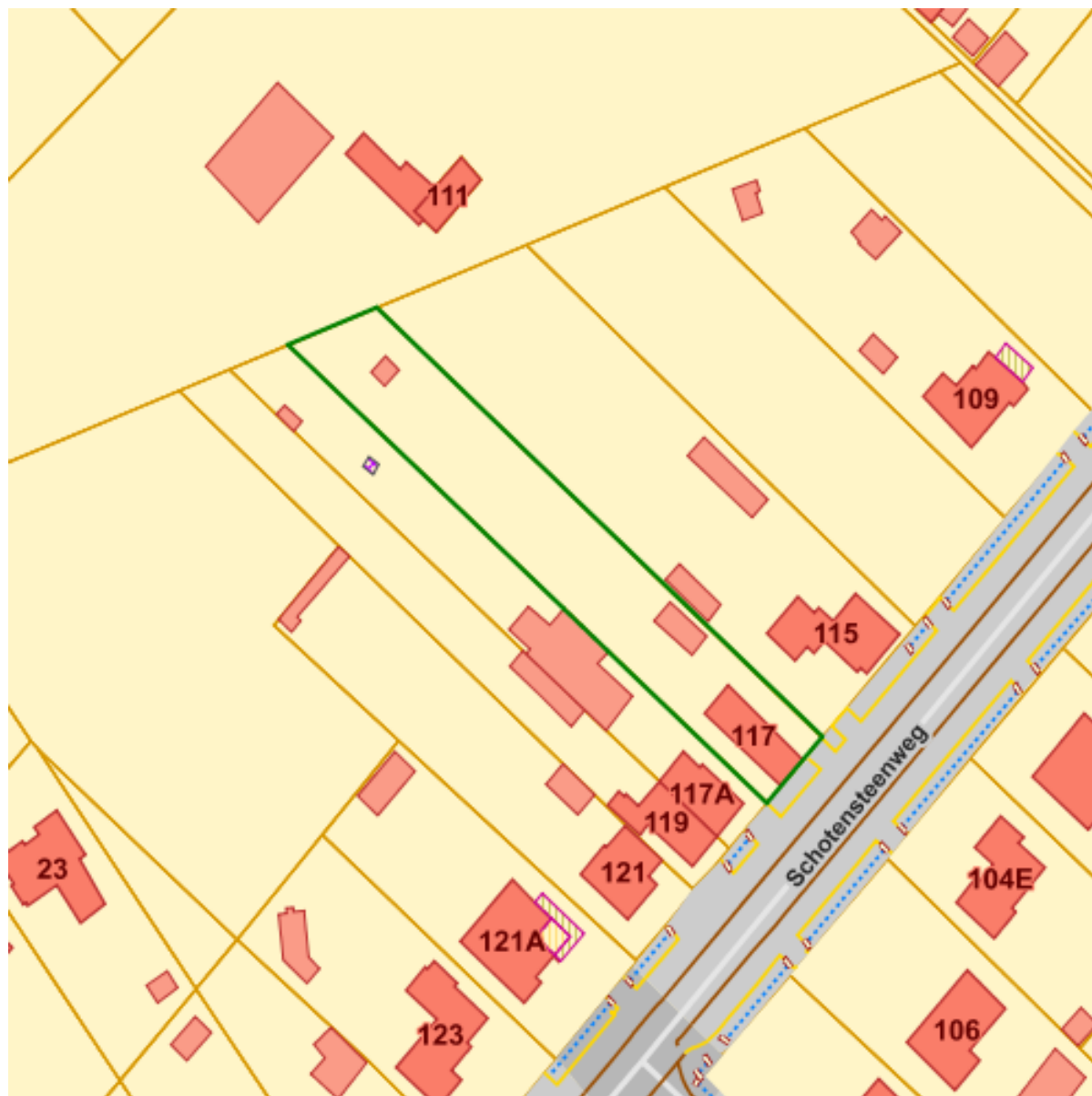
Bronnen

Bekijken op Geopunt.be [Klik hier](#)

WMS Agentschap voor Natuur en Bos [Klik hier](#)



Risicozones voor overstromingen



- risicozone
-  nieuwe risicozone
 -  bevestigde risicozone
 -  geen risico meer
 -  bevestigde risicozones
 -  nieuwe risicozones



Datum: 03/07/2023
Perceel: 11009M0066/00D010
Gebruikersnaam: Sarah Notelteirs
Schotensteenweg 117, 2960 Brecht

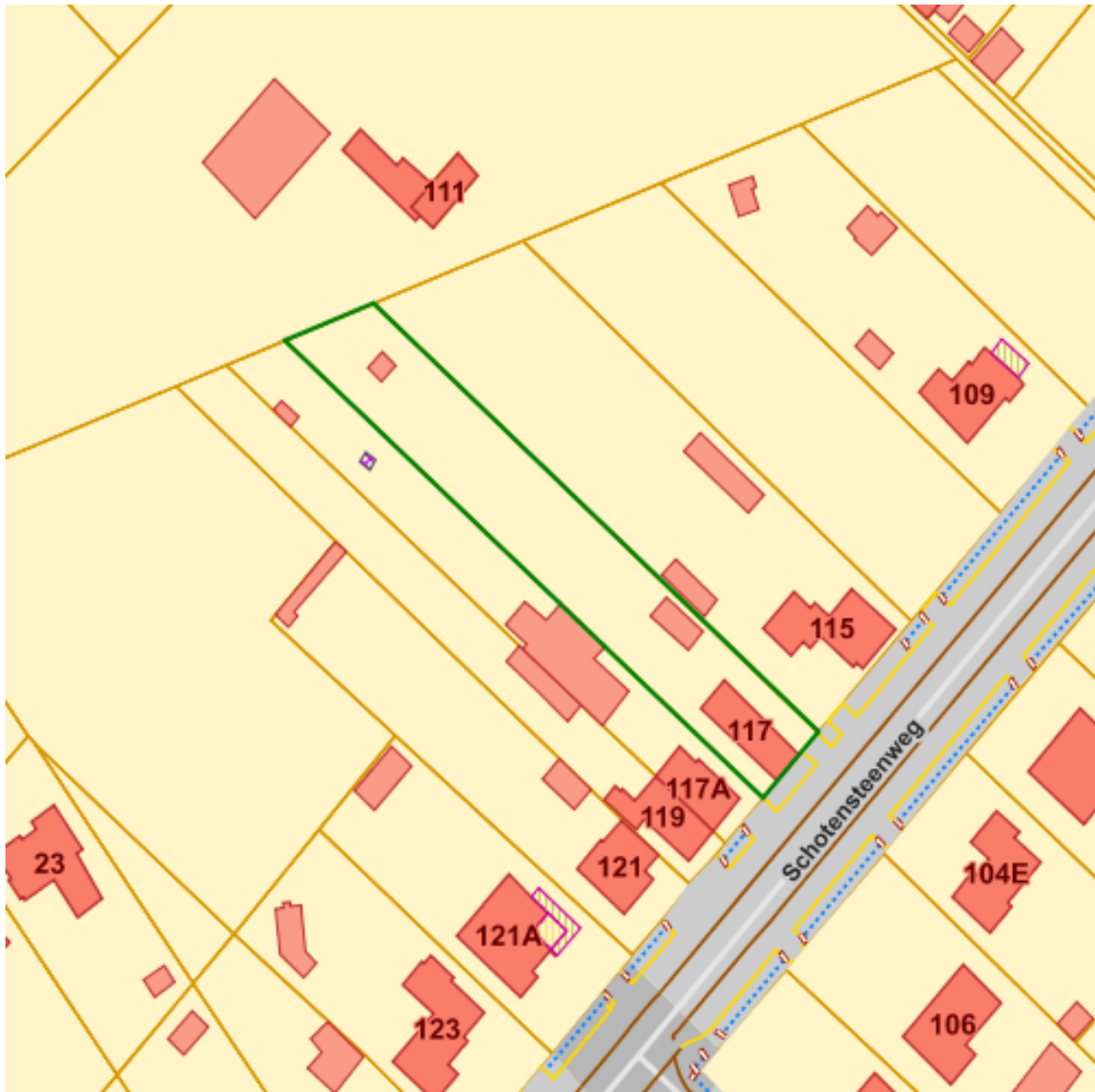
Bronnen

Bekijken op Geopunt.be [Klik hier](#)

Vlaamse Milieumaatschappij - afdeling Operationeel Waterbeheer [Klik hier](#)



Recent overstroomde gebieden



Vlak behorende tot 1 overstrooming in de periode 1988-'versiedatum'

 Recent overstroomd gebied

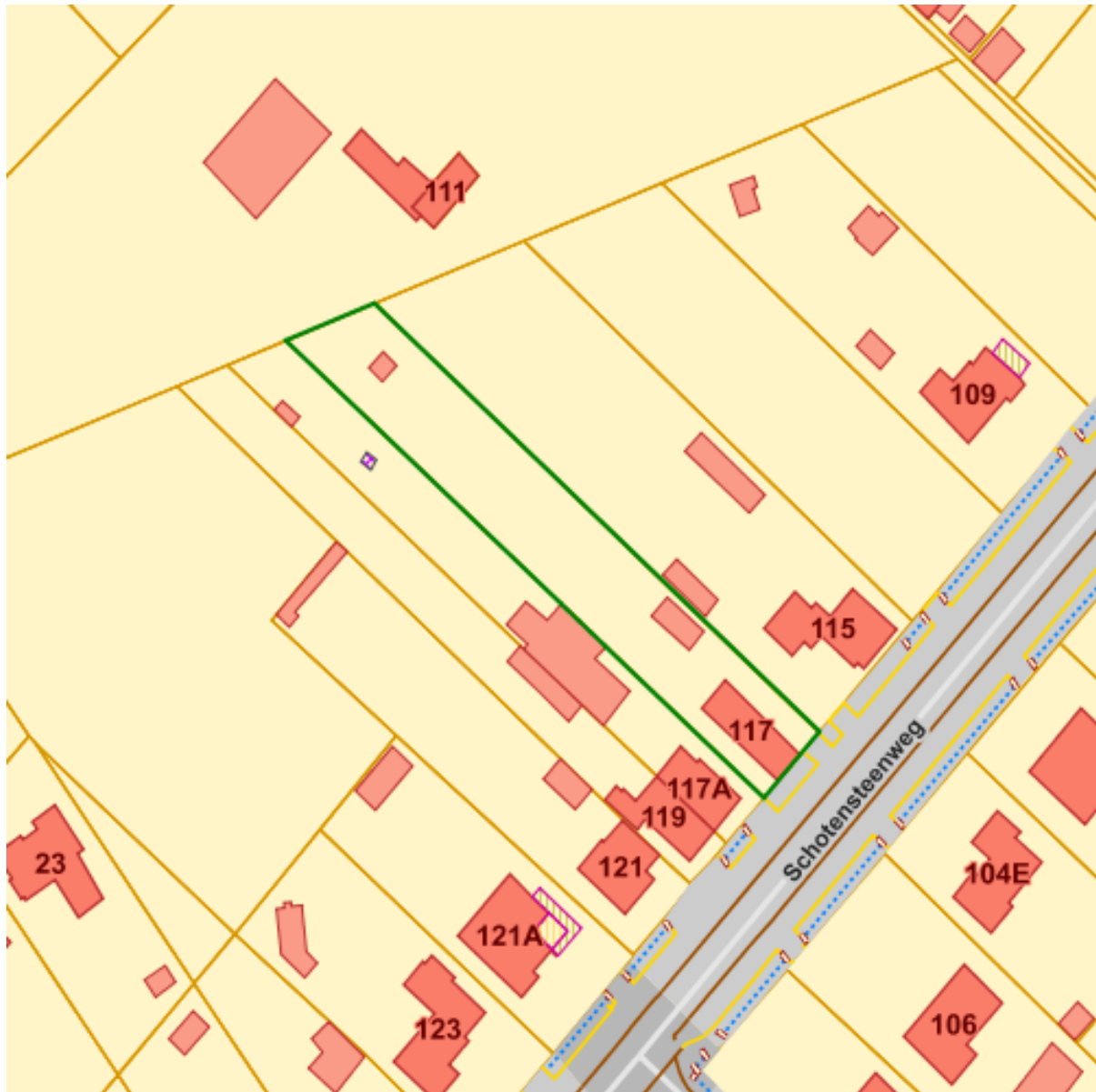
Bronnen

Bekijken op Geopunt.be [Klik hier](#)



WMS Vlaamse Milieumaatschappij [Klik hier](#)



Overstromingsgevoelige gebieden 2017 (Watertoets)



categorie

-  Effectief overstromingsgevoelig
-  Mogelijk overstromingsgevoelig

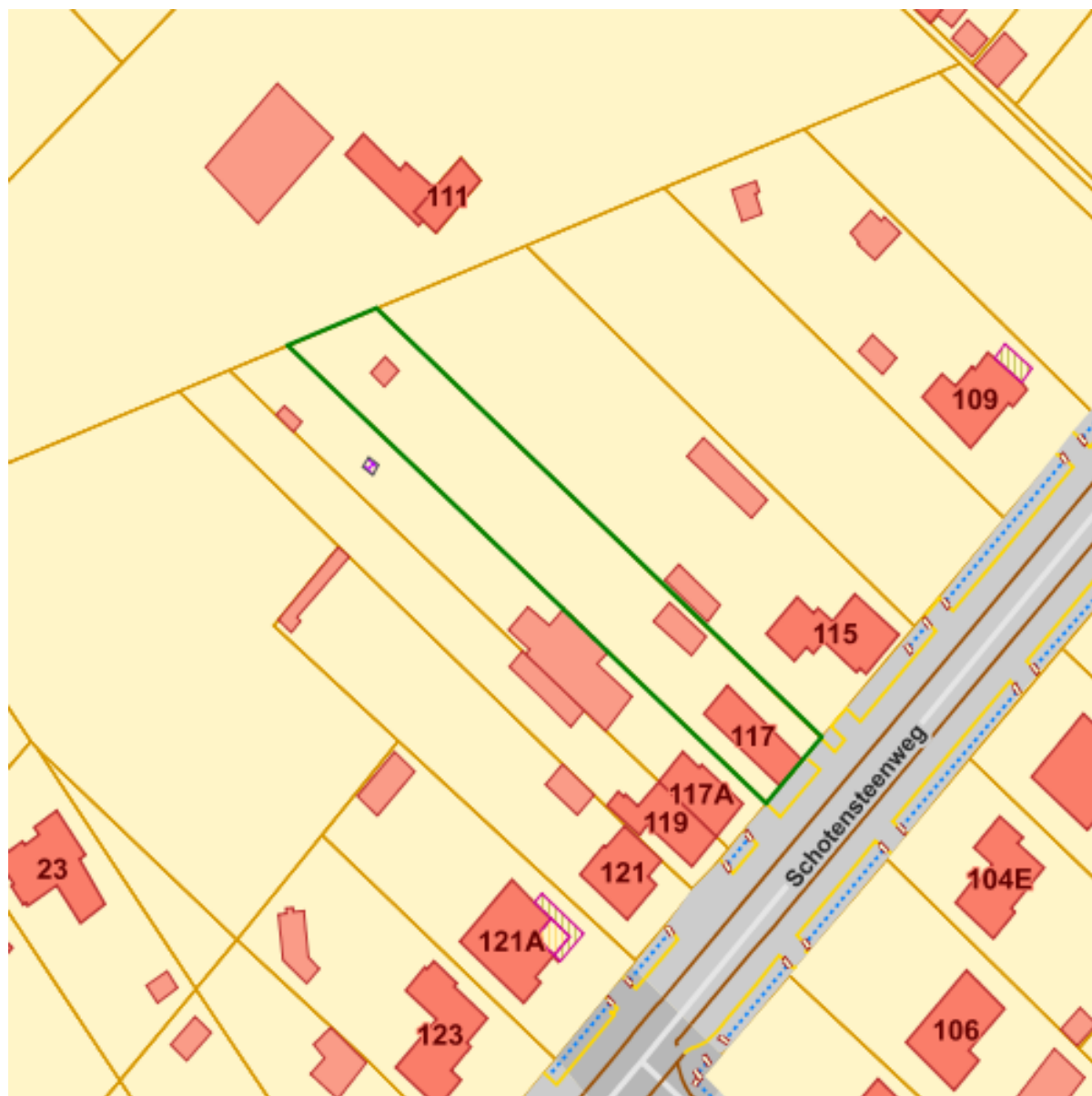
Bronnen

Bekijken op Geopunt.be [Klik hier](#)




Vlaamse Milieumaatschappij - afdeling Operationeel Waterbeheer [Klik hier](#)



Biologische Waarderingskaart en Natura 2000 Habitatkaart - Toestand 2020



BWK 2 - Habitatype 3260

-  Habitat
-  Onzeker habitat
-  Deels habitat

Bronnen




Datum: 03/07/2023
Perceel: 11009M0066/00D010
Gebruikersnaam: Sarah Notelteurs
Schotensteenweg 117, 2960 Brecht

Bekijken op Geopunt.be [Klik hier](#)

WMS Instituut voor Natuur- en Bosonderzoek [Klik hier](#)






Ferrariskaart (1777), Vlaanderen



Ferrariskaart (1777), Vlaanderen

RGB

-  Red: Band_1
-  Green: Band_2
-  Blue: Band_3

Bronnen

Bekijken op Geopunt.be [Klik hier](#)




Datum: 03/07/2023
Perceel: 11009M0066/00D010
Gebruikersnaam: Sarah Notelteirs
Schotensteenweg 117, 2960 Brecht

Raadpleegdienst voor historische cartografie [Klik hier](#)



Atlas der Buurtwegen (ca 1840), Vlaanderen




Atlas der Buurtwegen (ca 1840), Vlaanderen

RGB

 Red: Band_1

 Green: Band_2

 Blue: Band_3

Bronnen

Bekijken op Geopunt.be [Klik hier](#)

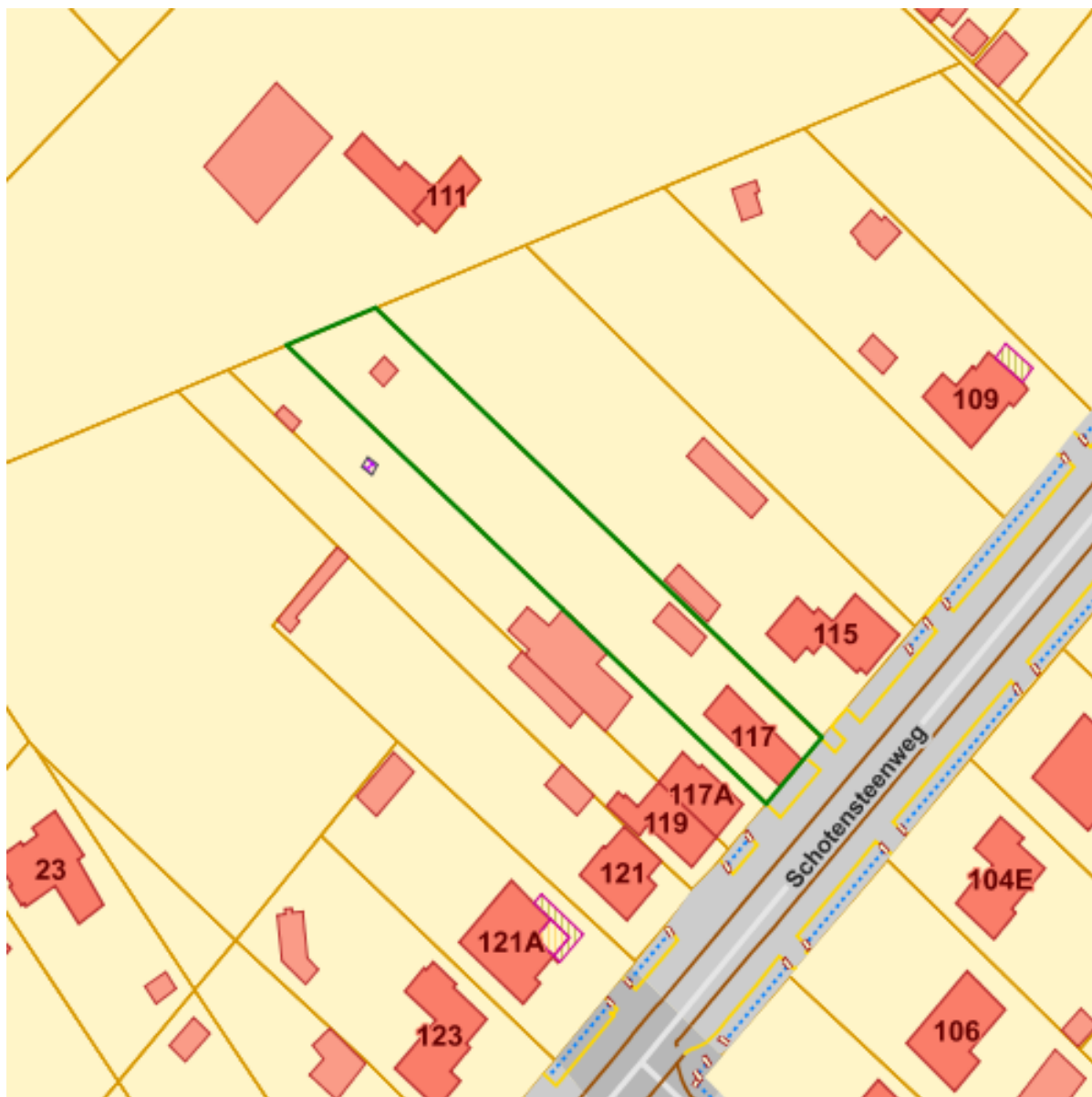


Datum: 03/07/2023
Perceel: 11009M0066/00D010
Gebruikersnaam: Sarah Notelteirs
Schotensteenweg 117, 2960 Brecht

Raadpleegdienst voor historische cartografie [Klik hier](#)



Overstroombaar gebied - huidig klimaat (PLU)



Overstromingsgevaarkaart - Overstroombaar gebied - PLUVIAAL - huidig klimaat



-  grote kans
-  middelgrote kans
-  kleine kans

Naam

Waarde



Datum: 03/07/2023
Perceel: 11009M0066/00D010
Gebruikersnaam: Sarah Notelteirs
Schotensteenweg 117, 2960 Brecht

GRAY_INDEX	0
------------	---

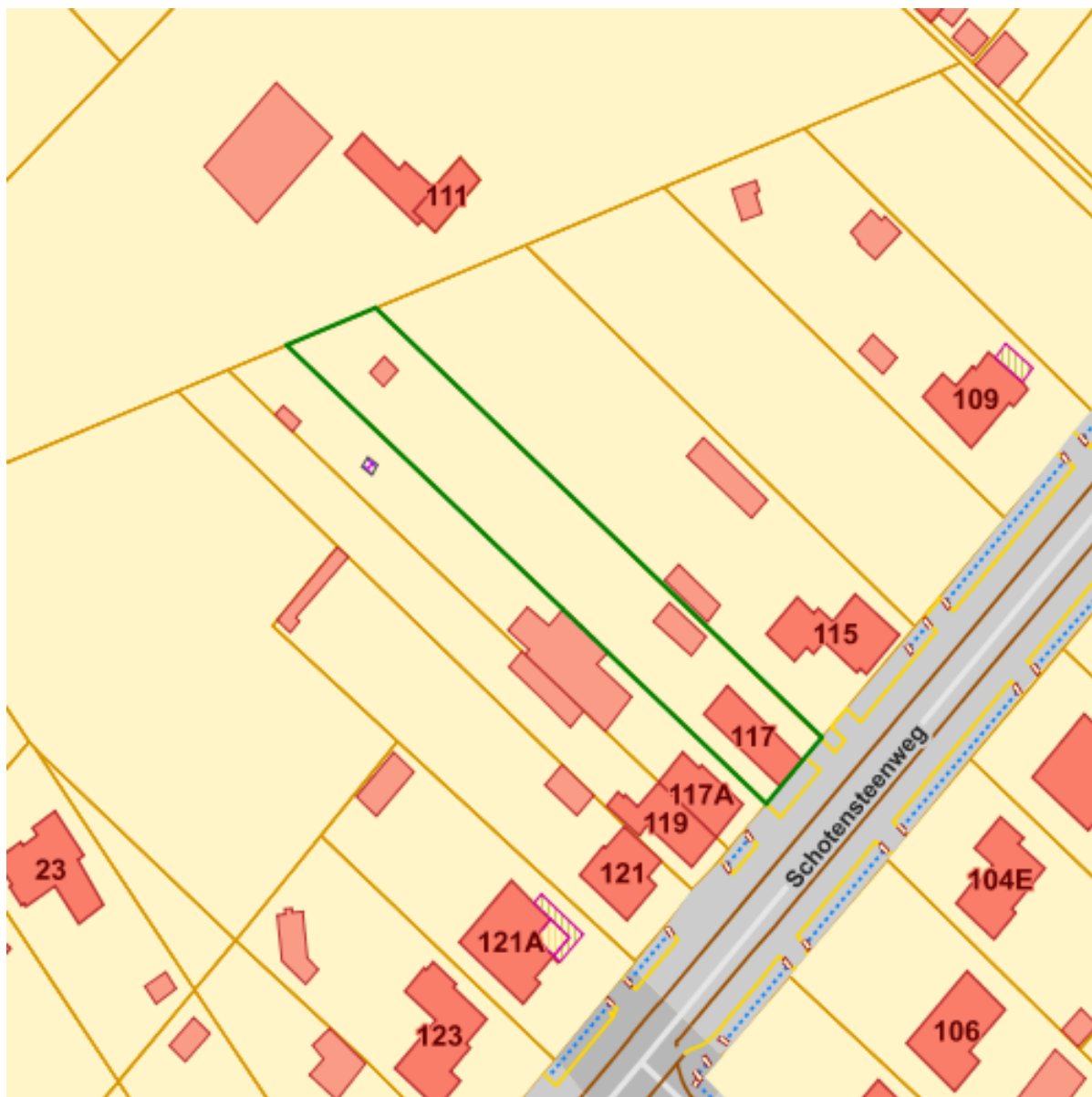
Bronnen

Bekijken op Geopunt.be [Klik hier](#)

Vlaamse Milieumaatschappij - afdeling Operationeel Waterbeheer [Klik hier](#)



Overstroombaar gebied - huidig klimaat (KUST)



Overstromingsgevaarkaart - Overstroombaar gebied - KUST - huidig klimaat



-  grote kans
-  middelgrote kans
-  kleine kans

Bronnen



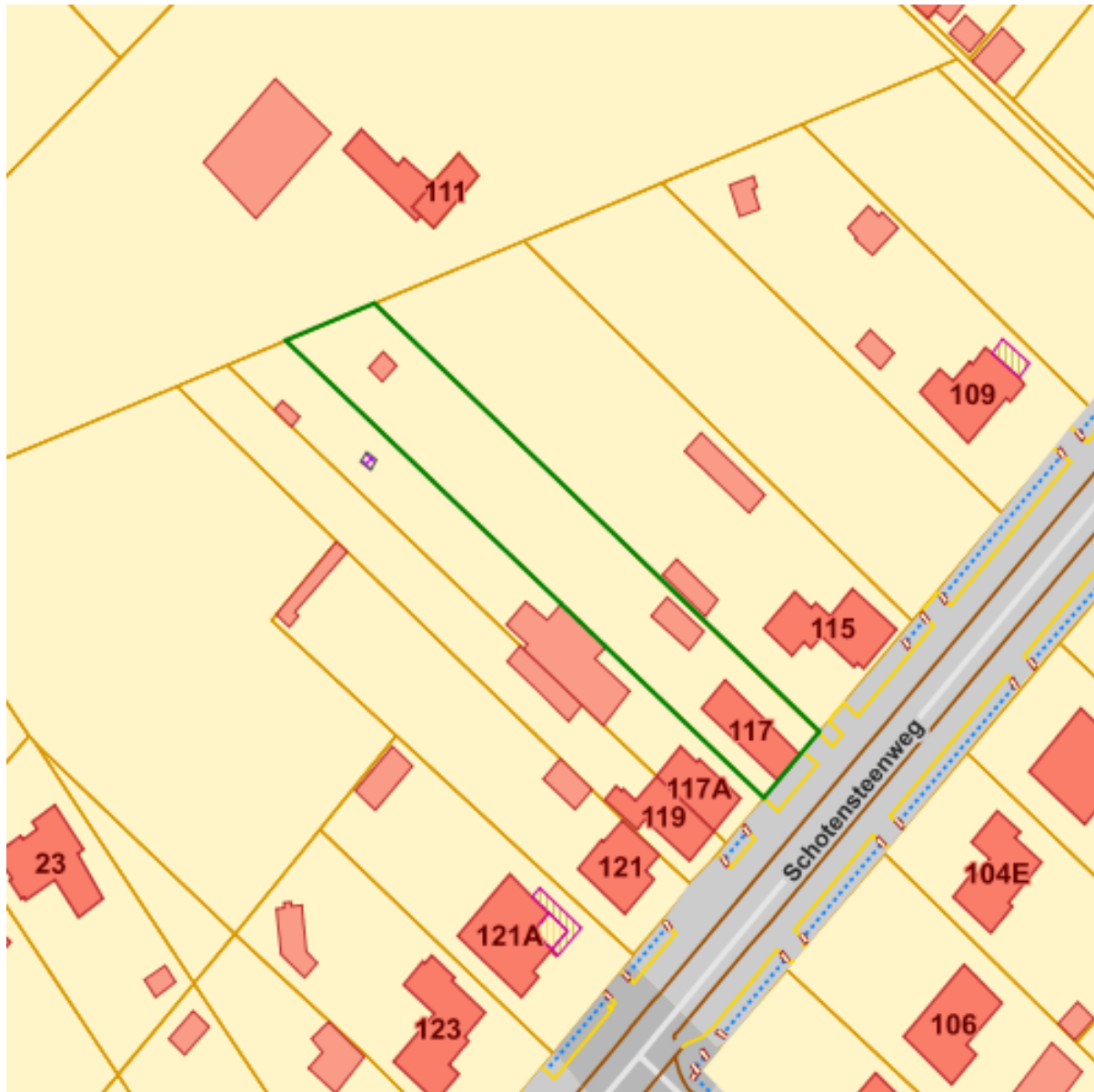
Datum: 03/07/2023
Perceel: 11009M0066/00D010
Gebruikersnaam: Sarah Notelteirs
Schotensteenweg 117, 2960 Brecht

Bekijken op Geopunt.be [Klik hier](#)

Vlaamse Milieumaatschappij - afdeling Operationeel Waterbeheer [Klik hier](#)











Boskartering 1990





Boskartering 1990

Categorie

-  Loofhout
-  Gemengd loofhout (20 - 50% bijmenging naaldhout)
-  Gemengd naaldhout (20 - 50% bijmenging loofhout)
-  Naaldhout
-  Heide
-  Te herbebossen oppervlakte
-  Niet beboste oppervlakte van het bosdomein
-  Vijvers binnen het bosdomein

Bronnen

Bekijken op Geopunt.be [Klik hier](#)

WMS Agentschap voor Natuur en Bos [Klik hier](#)











Bosreferentielag 2000





Bosreferentiaalag 2000

Categorie

-  Loofhout
-  Gemengd loofhout (20 - 50% bijmenging naaldhout)
-  Gemengd naaldhout (20 - 50% bijmenging loofhout)
-  Naaldhout
-  Heide
-  Te herbebossen oppervlakte
-  Niet beboste oppervlakte van het bosdomein
-  Vijvers binnen het bosdomein

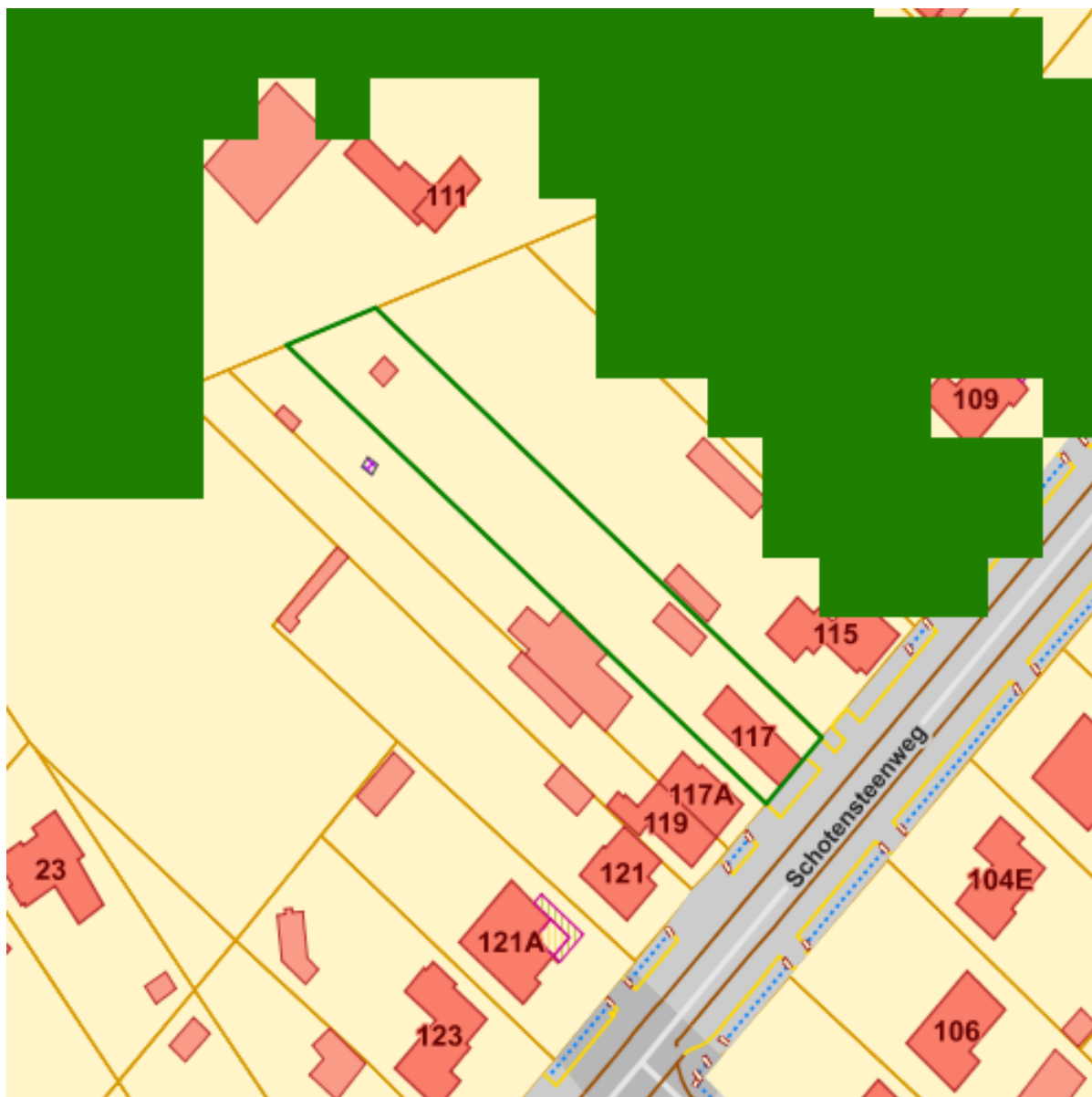
Bronnen

Bekijken op Geopunt.be [Klik hier](#)

WMS Agentschap voor Natuur en Bos [Klik hier](#)



Digitale boswijzer Vlaanderen 2012



Digitale boswijzer Vlaanderen 2012

- Geen bos
- Bos

Naam	Waarde
Count	119335772



Datum: 03/07/2023
Perceel: 11009M0066/00D010
Gebruikersnaam: Sarah Notelteirs
Schotensteenweg 117, 2960 Brecht

Omschrijving	Geen bos
Definitie	Bodembedekking die niet aan de definitie van 'Bos' voldoet

Bronnen

Bekijken op Geopunt.be [Klik hier](#)

WMS Agentschap voor Natuur en Bos [Klik hier](#)



Datum: 03/07/2023
Perceel: 11009M0066/00D010
Gebruikersnaam: Sarah Notelteirs
Schotensteenweg 117, 2960 Brecht

Luchtfoto Vlaanderen winter 2016 - kleur



Bronnen

Bekijken op Geopunt.be [Klik hier](#)

Orthofotomozaïek, middenschalig, winteropnamen [Klik hier](#)



Datum: 03/07/2023
Perceel: 11009M0066/00D010
Gebruikersnaam: Sarah Notelteirs
Schotensteenweg 117, 2960 Brecht

Luchtfoto Vlaanderen winter 2019 - kleur



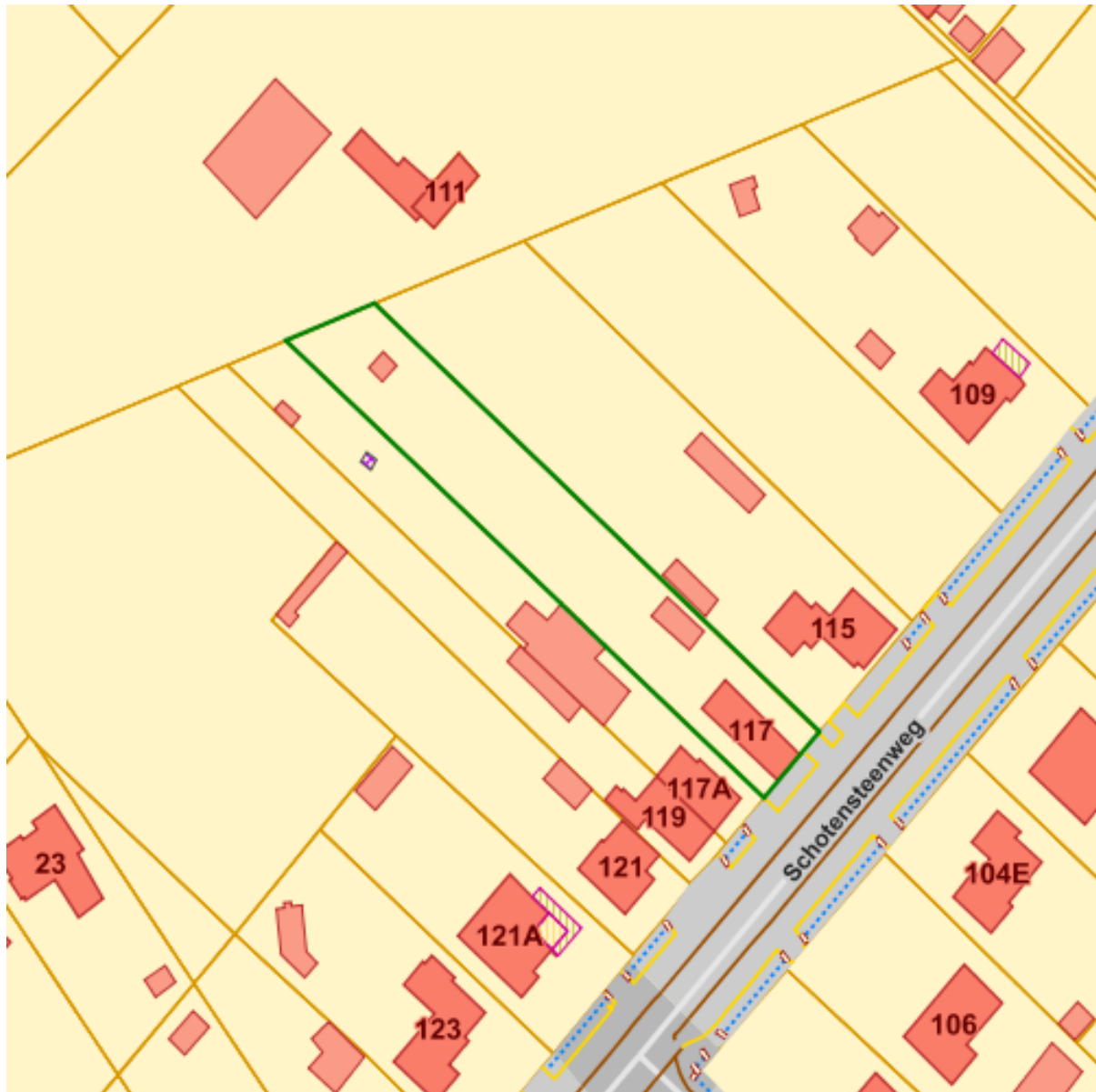
Bronnen

Bekijken op Geopunt.be [Klik hier](#)




Orthofotomozaïek, middenschalig, winteropnamen [Klik hier](#)



Gebieden van het VEN en het IVON



VEN en IVON gebieden

-  Grote Eenheid Natuur
-  Grote Eenheid Natuur in ontwikkeling
-  Natuurverwevingsgebied

Bronnen

Bekijken op Geopunt.be [Klik hier](#)

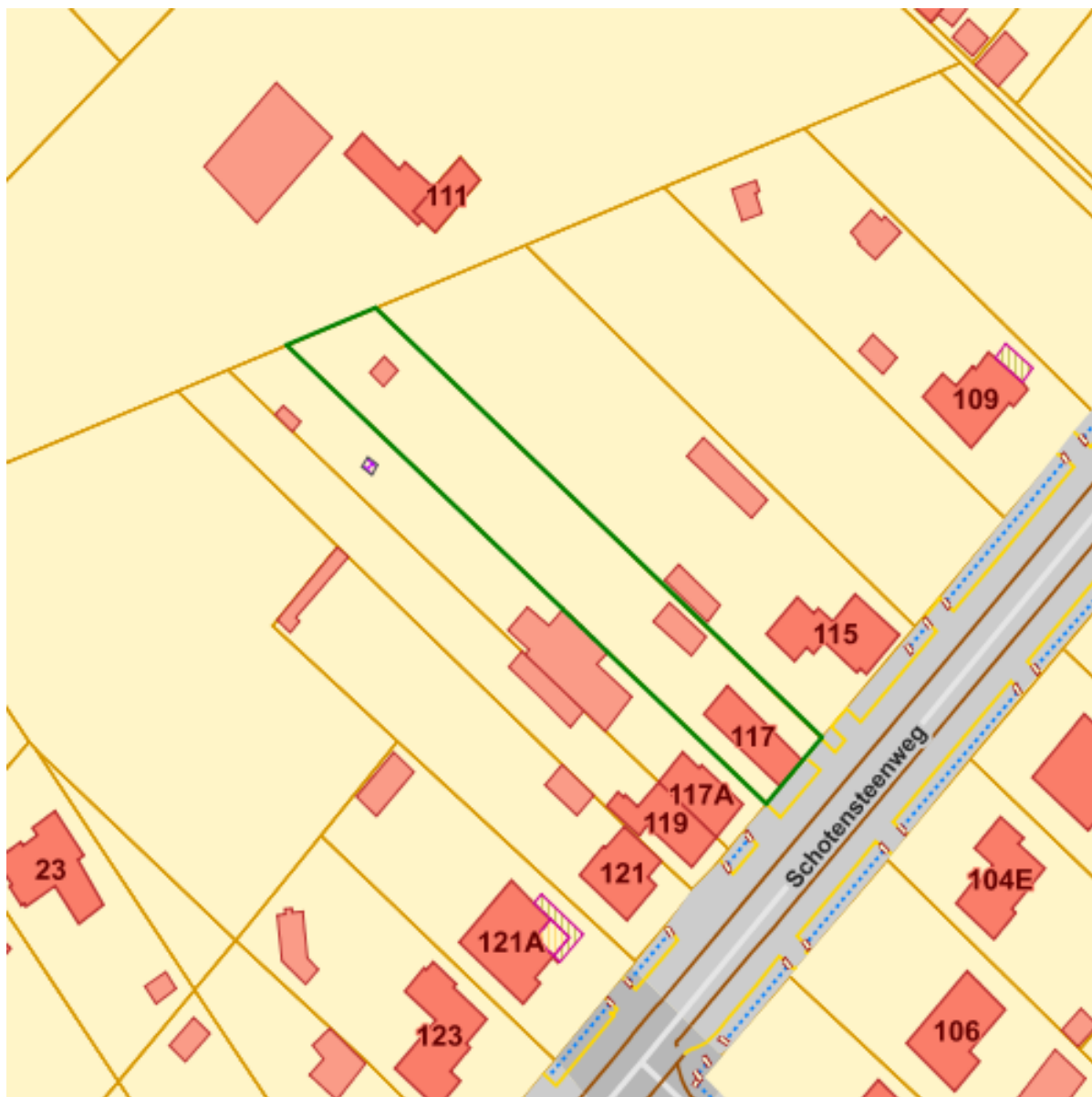


Datum: 03/07/2023
Perceel: 11009M0066/00D010
Gebruikersnaam: Sarah Notelteirs
Schotensteenweg 117, 2960 Brecht

Mercator Publieke View Service [Klik hier](#)



Habitatrichtlijngebieden



Habitatrichtlijngebieden



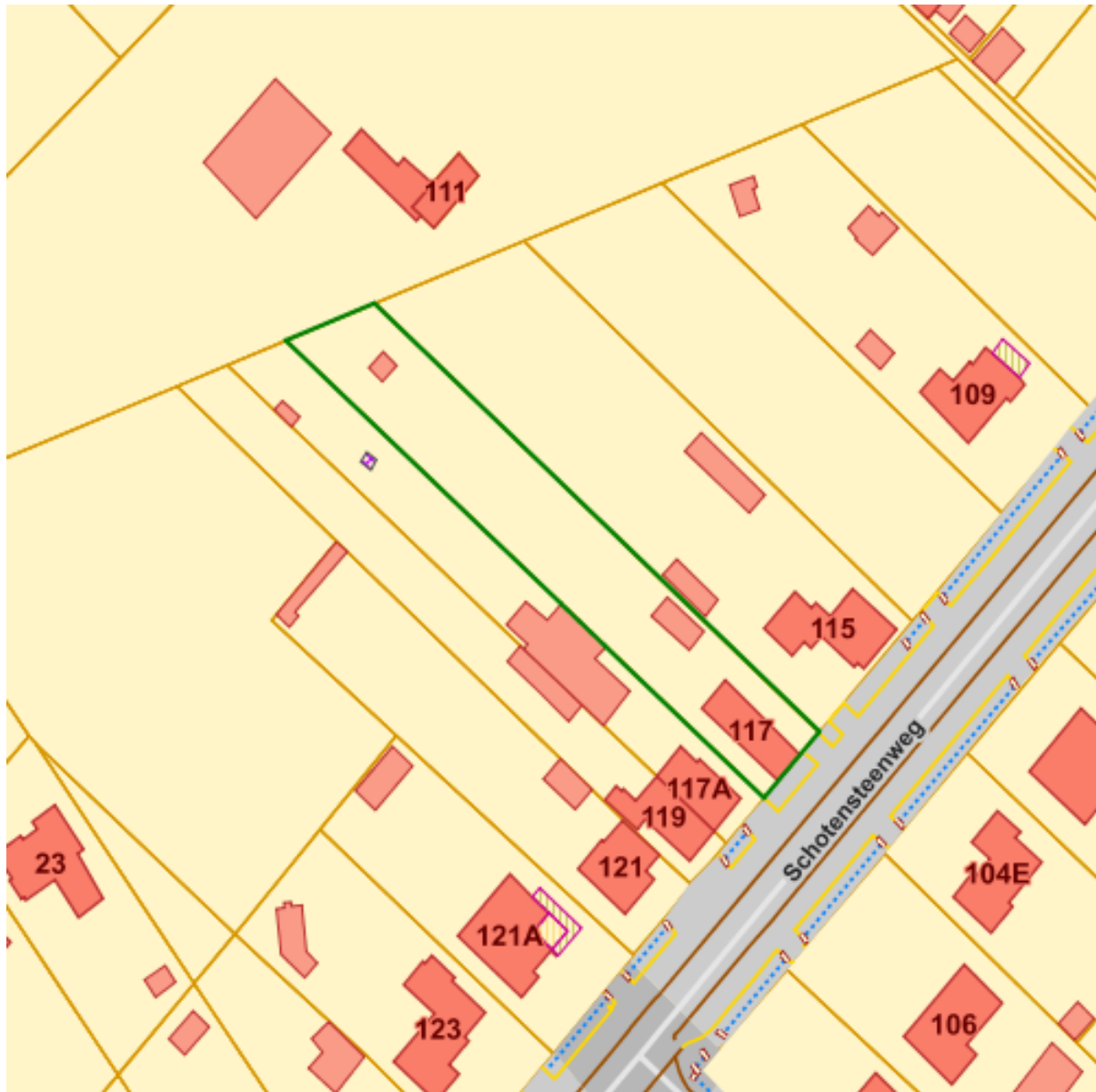
Bronnen

Bekijken op Geopunt.be [Klik hier](#)

Mercator Publieke View Service [Klik hier](#)



Overstromingsgebieden en oeverzones Integraal Waterbeleid



RVV Oeverzones en Overstromingsgebieden Integraal Waterbeleid

 IWB Oeverzone

 IWB Overstromingsgebied

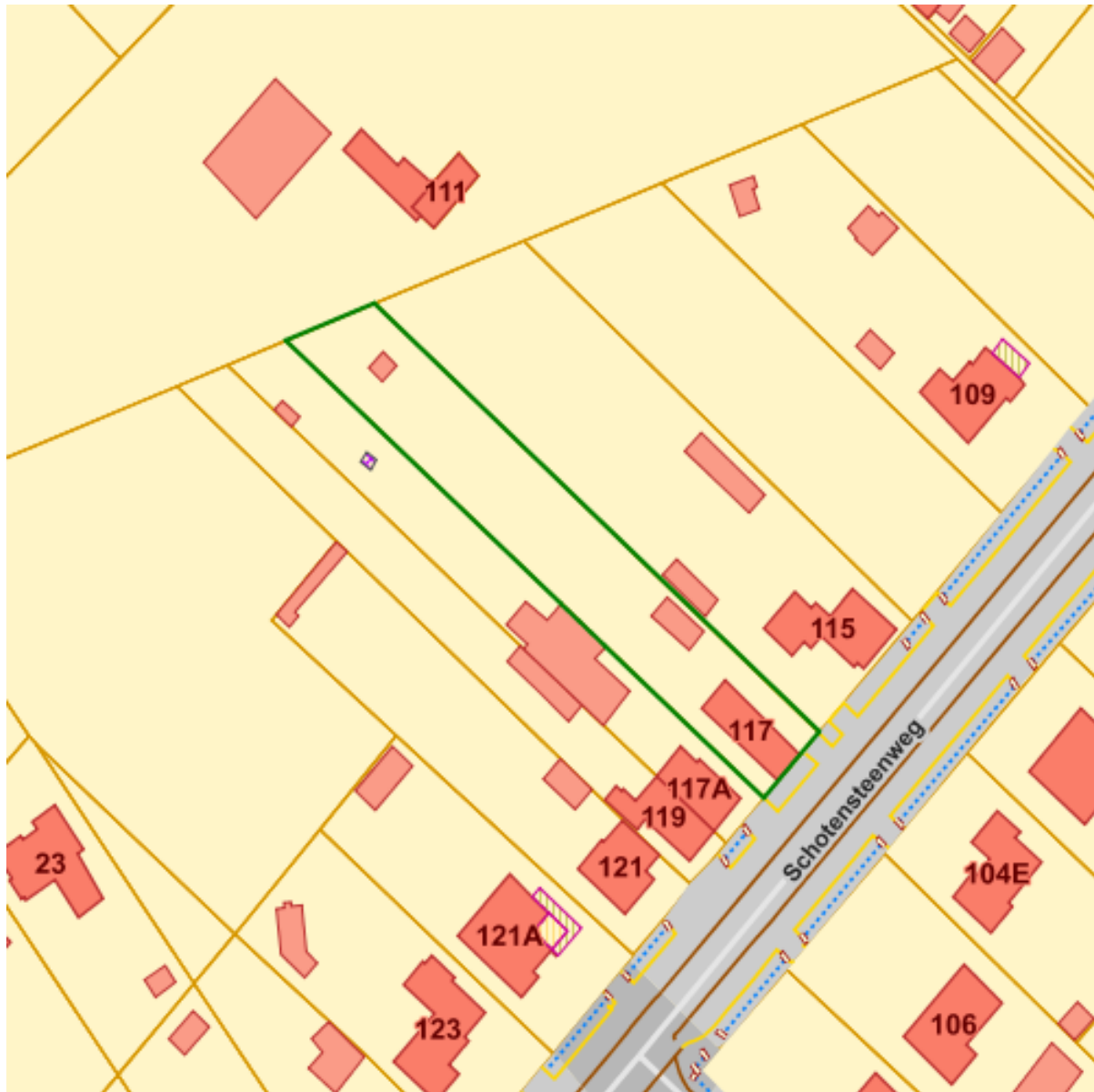
Bronnen

Bekijken op Geopunt.be [Klik hier](#)

WMS RVV Afbakeningen [Klik hier](#)



Van nature overstroombare gebieden



Van nature overstroombare gebieden

- Waterloop
- Waterloop/Modder
- Afstromend water
- Rivier
- Zee

Naam

Waarde



Omschrijving	Doorkruist door rivier maar geen sporen van overstroombaarheid
SOURCE	B
LBSOURCE	Vertaling van bodemkaartlegende
VERSION	5/12/2000
Naam	Beneden-Scheldebekken
Stroomgebied	Schelde
OPPERVLAKTE	38960854.943262
LENGTE	247756.301918

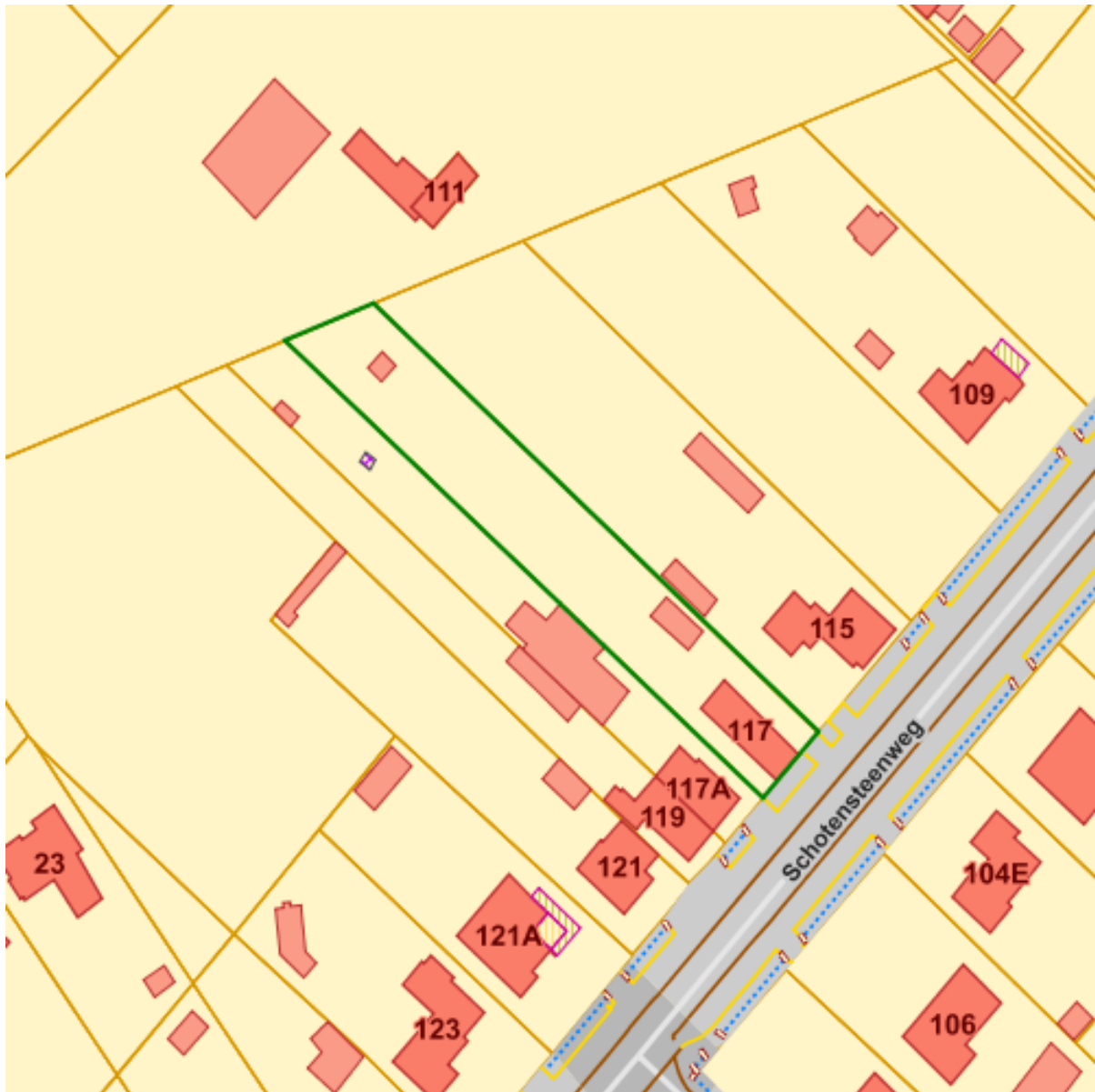
Bronnen

Bekijken op Geopunt.be [Klik hier](#)

WMS Vlaamse Milieumaatschappij [Klik hier](#)



Grenzen van polders



Polders en Wateringen

 Polder

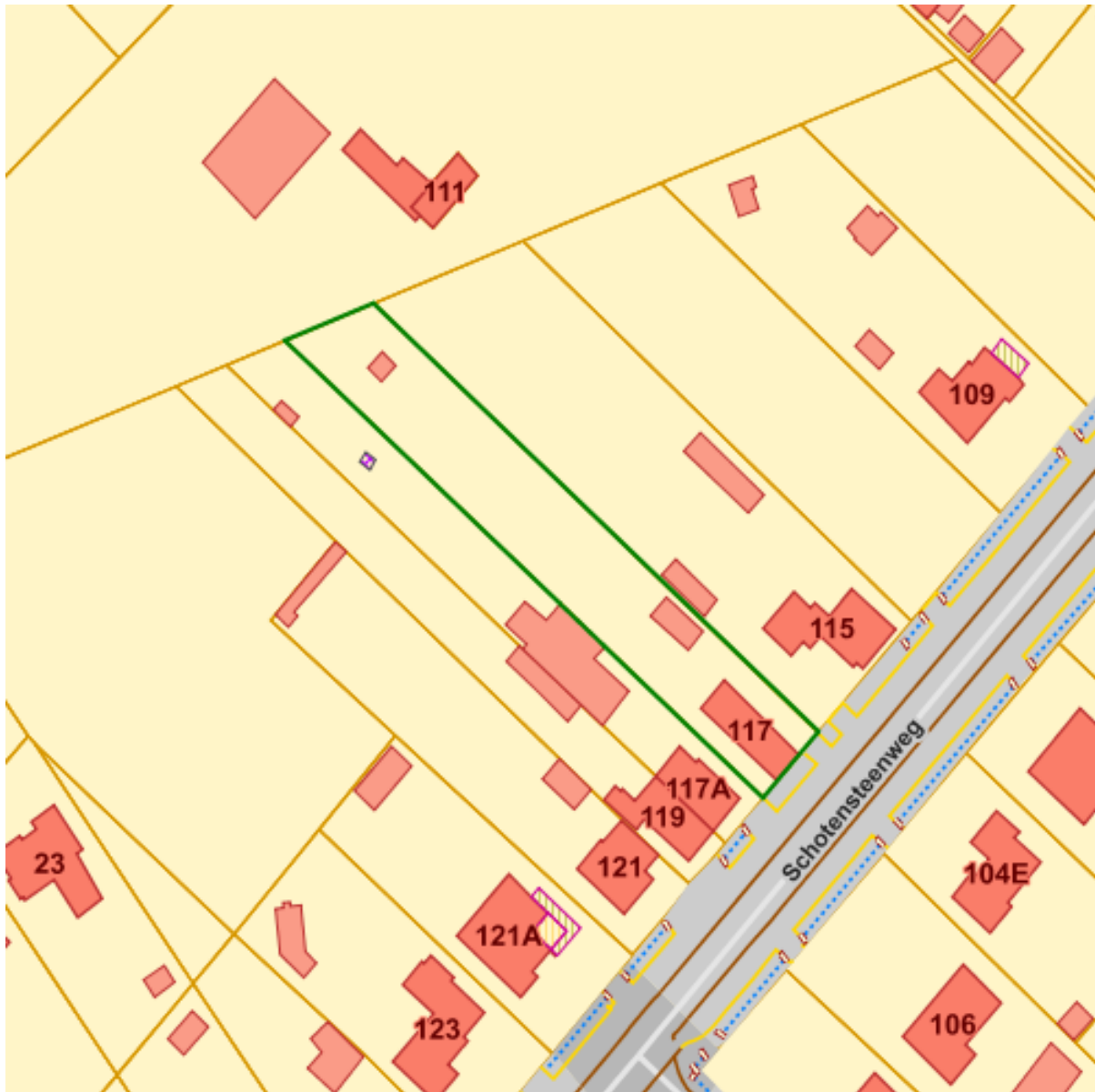
Bronnen

Bekijken op Geopunt.be [Klik hier](#)

WMS Vlaamse Milieumaatschappij [Klik hier](#)



Grenzen van watering



Wateringen

 Watering


Bronnen

Bekijken op Geopunt.be [Klik hier](#)

WMS Vlaamse Milieumaatschappij [Klik hier](#)



Gewestplan



lu:lu_gwp_rv_raster



DSI - Gewestplan, vector - Contouren



Naam	Waarde
Naam	origineel gewestplan Turnhout

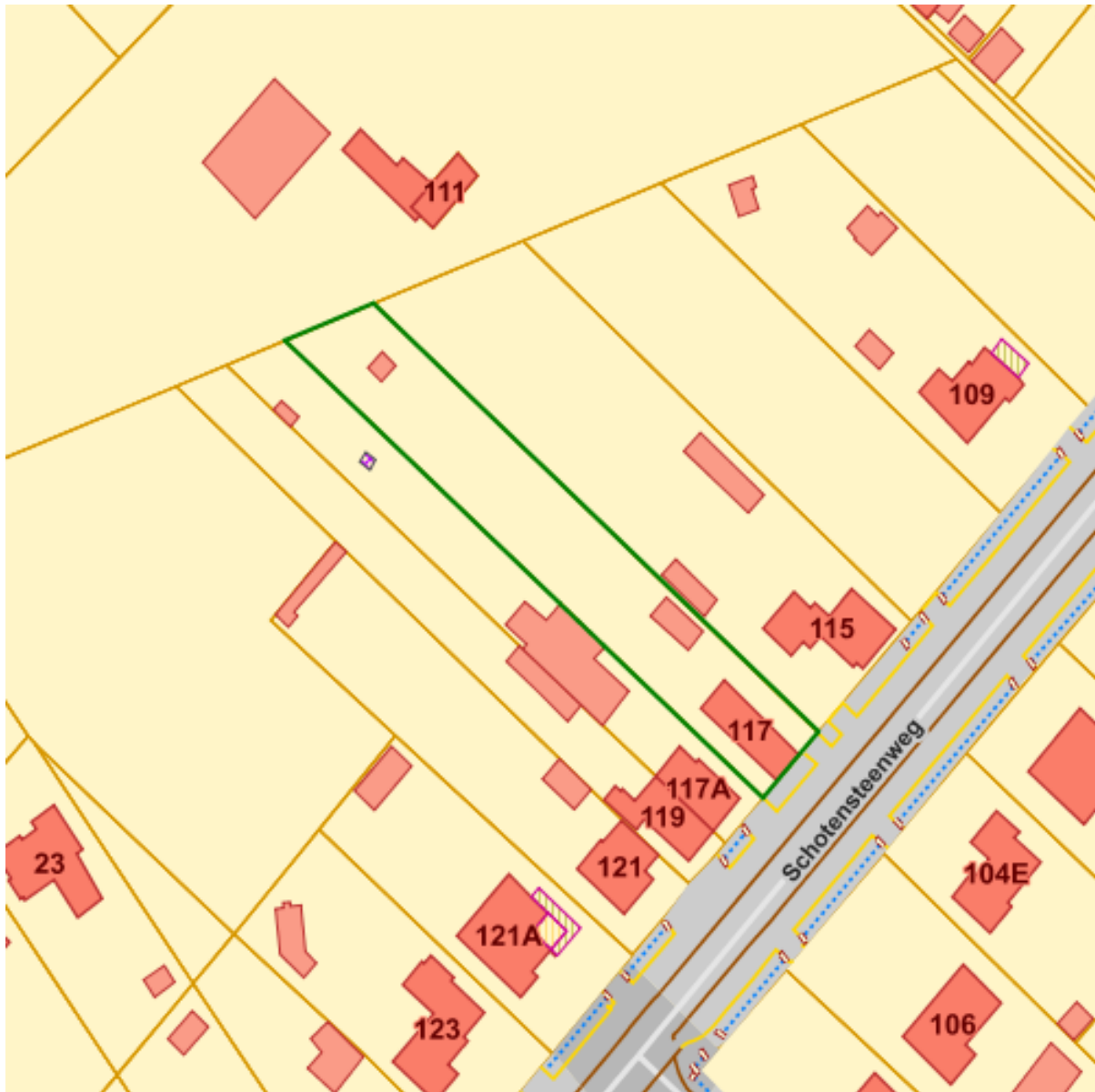


Fase	BG
Het planidentificatienummer van het plan zoals het gekend is bij de bronbeheerder	GWP_02000_222_00016_00001
Omschrijving van de ondergrond waarop het object werd ingetekend.	
Bestands link	https://dsi.omgeving.vlaanderen.be/fiche-detail/fd17f70a-c5ed-4ac7-8f8c-1f14414d777a
De datum horende bij de betreffende fase.	1977-09-30
De datum van het verschijnen van het plan in het Belgisch Staatsblad horende bij de betreffende fase.	1977-10-22
Herinterpretatie	Nee
Naam	Waarde
Naam	woonpark
Link	https://download.dsi.omgeving.vlaanderen.be/be.vl.omg.dsi.stukonderdeel.GWP_02000_222_00016_00001.BG.1.Dossierstuk.SV.1#page=8

Bronnen	
Bekijken op Geopunt.be	Klik hier
Mercator Publieke View Service	Klik hier



Beschermde stads- en dorpsgezichten



Beschermde stads- en dorpsgezichten



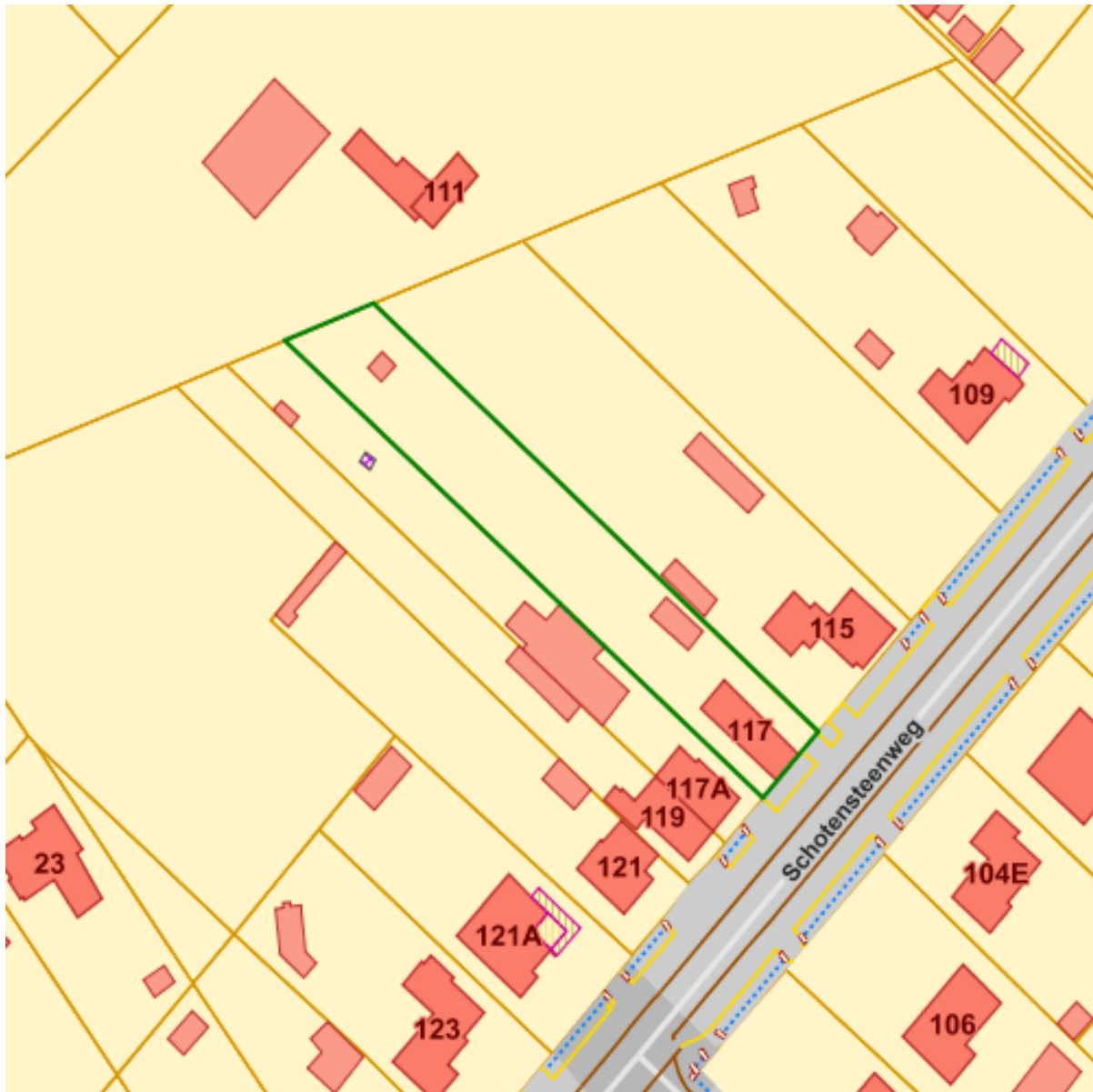
Bronnen

Bekijken op Geopunt.be [Klik hier](#)

Agentschap Onroerend Erfgoed Publieke Download Service [Klik hier](#)



Beschermde archeologische sites



Beschermde archeologische sites



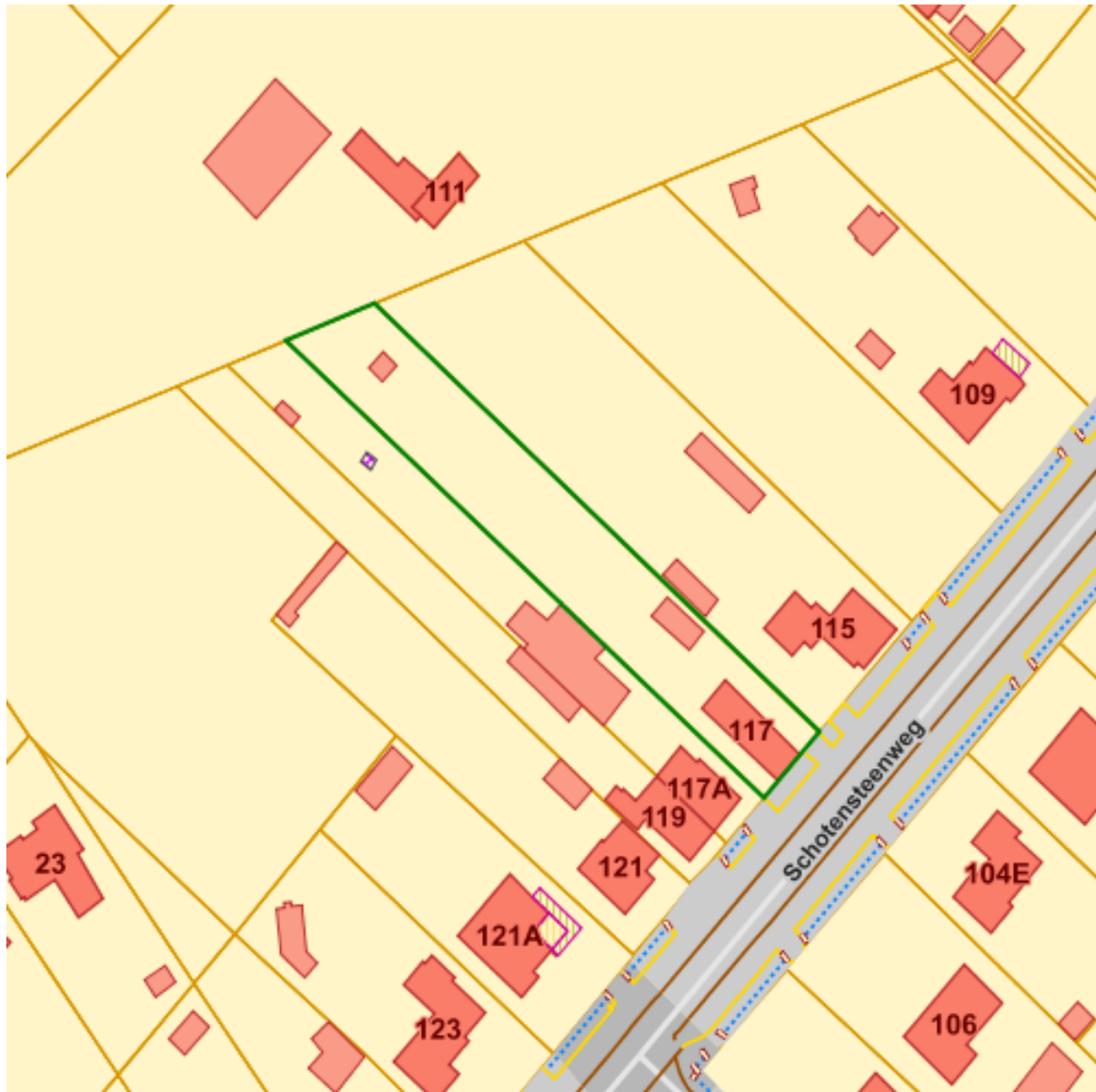
Bronnen

Bekijken op Geopunt.be [Klik hier](#)

Agentschap Onroerend Erfgoed Publieke Download Service [Klik hier](#)



Beschermde cultuurhistorische landschappen



Beschermde cultuurhistorische landschappen



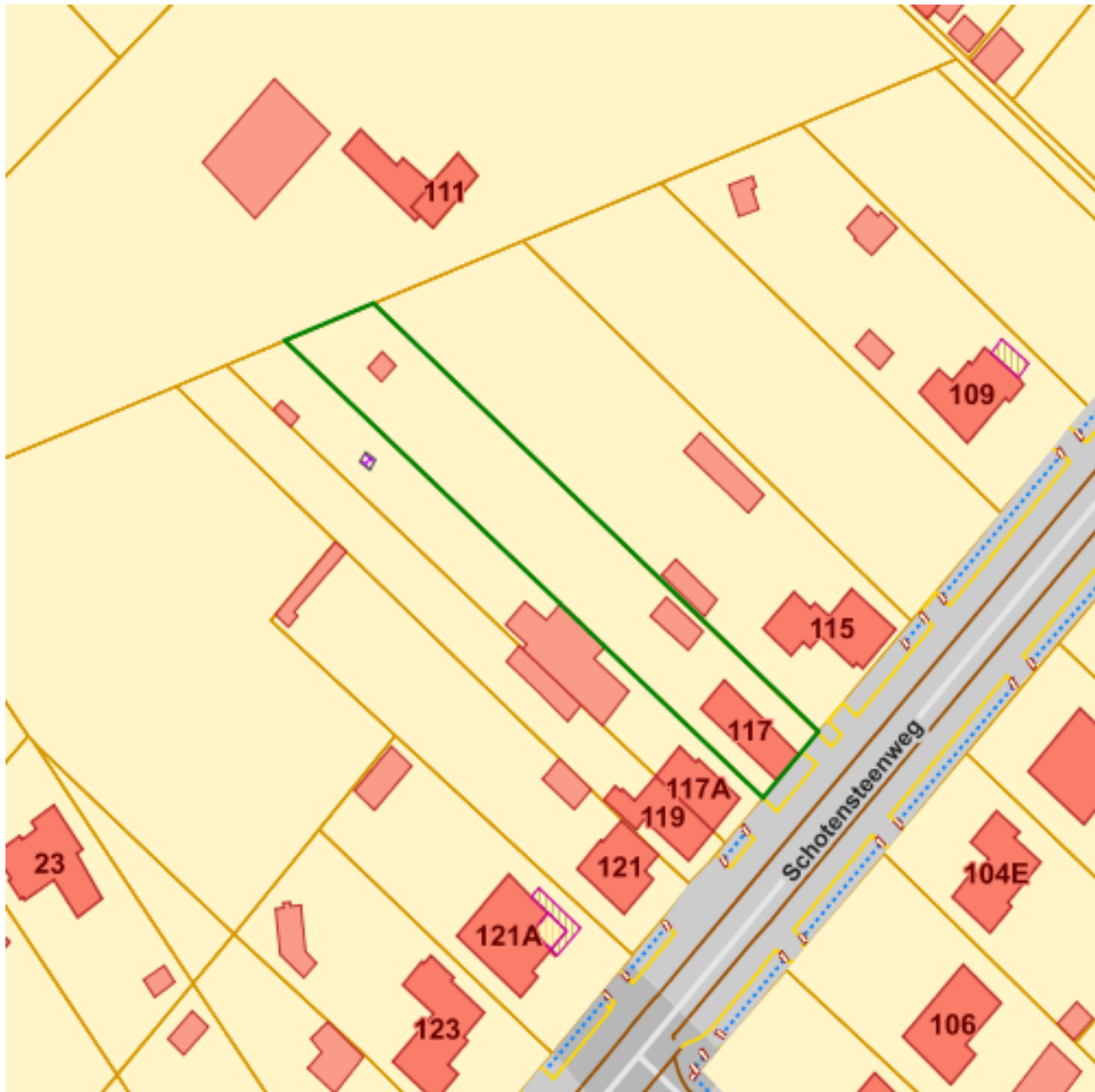
Bronnen

Bekijken op Geopunt.be [Klik hier](#)

Agentschap Onroerend Erfgoed Publieke Download Service [Klik hier](#)



Beschermde monumenten



Beschermde monumenten



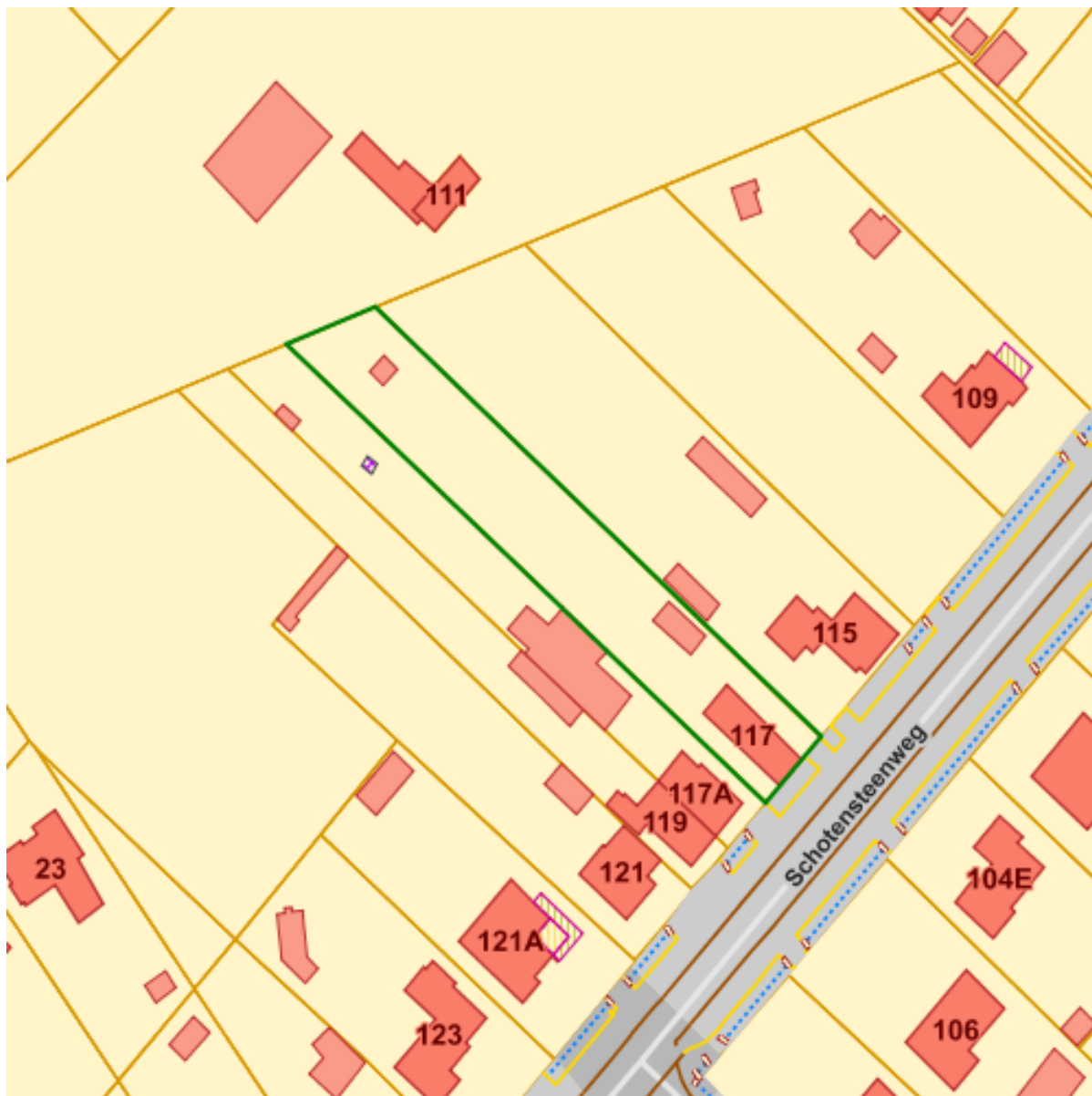
Bronnen

Bekijken op Geopunt.be [Klik hier](#)

Agentschap Onroerend Erfgoed Publieke Download Service [Klik hier](#)



Gehelen uit de wetenschappelijke inventaris van het bouwkundig erfgoed



lu:lu_wet_bk_el_pub



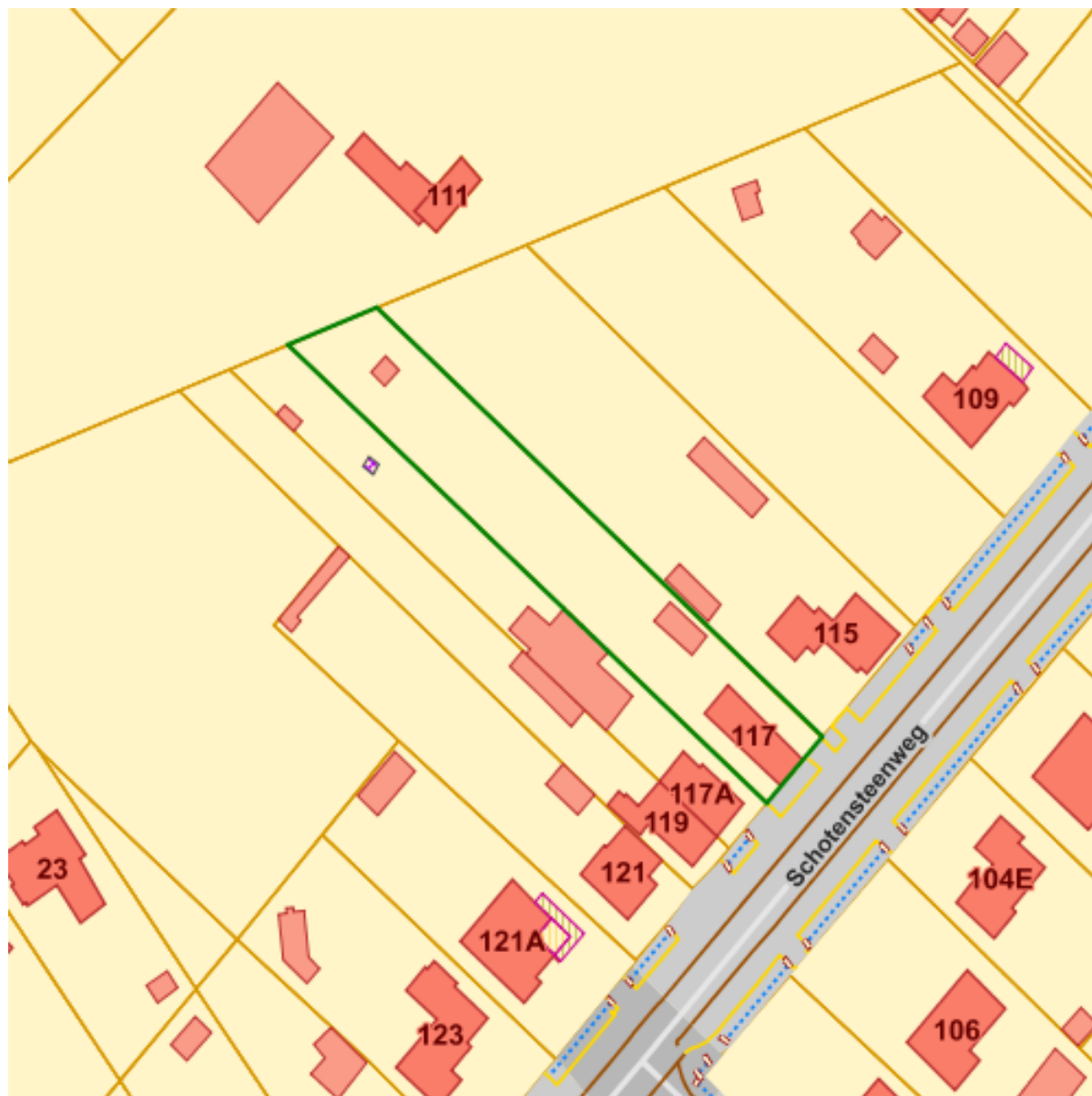
Bronnen

Bekijken op Geopunt.be [Klik hier](#)

Mercator Publieke View Service [Klik hier](#)



Vastgestelde archeologische zones



Vastgestelde archeologische zones



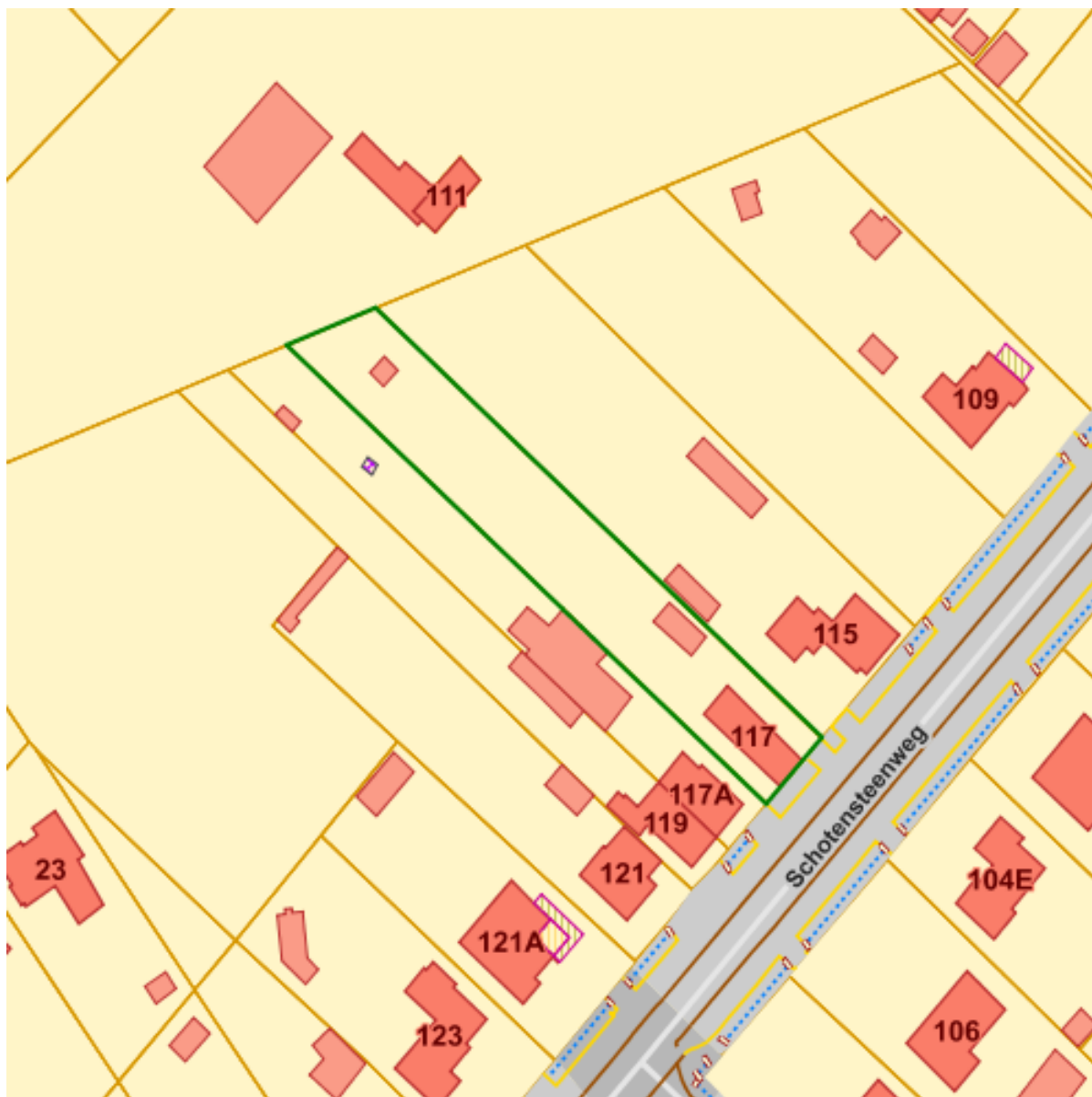
Bronnen

Bekijken op Geopunt.be [Klik hier](#)

Mercator Publieke View Service [Klik hier](#)



Unesco werelderfgoed - buffers



Unesco werelderfgoed - buffers



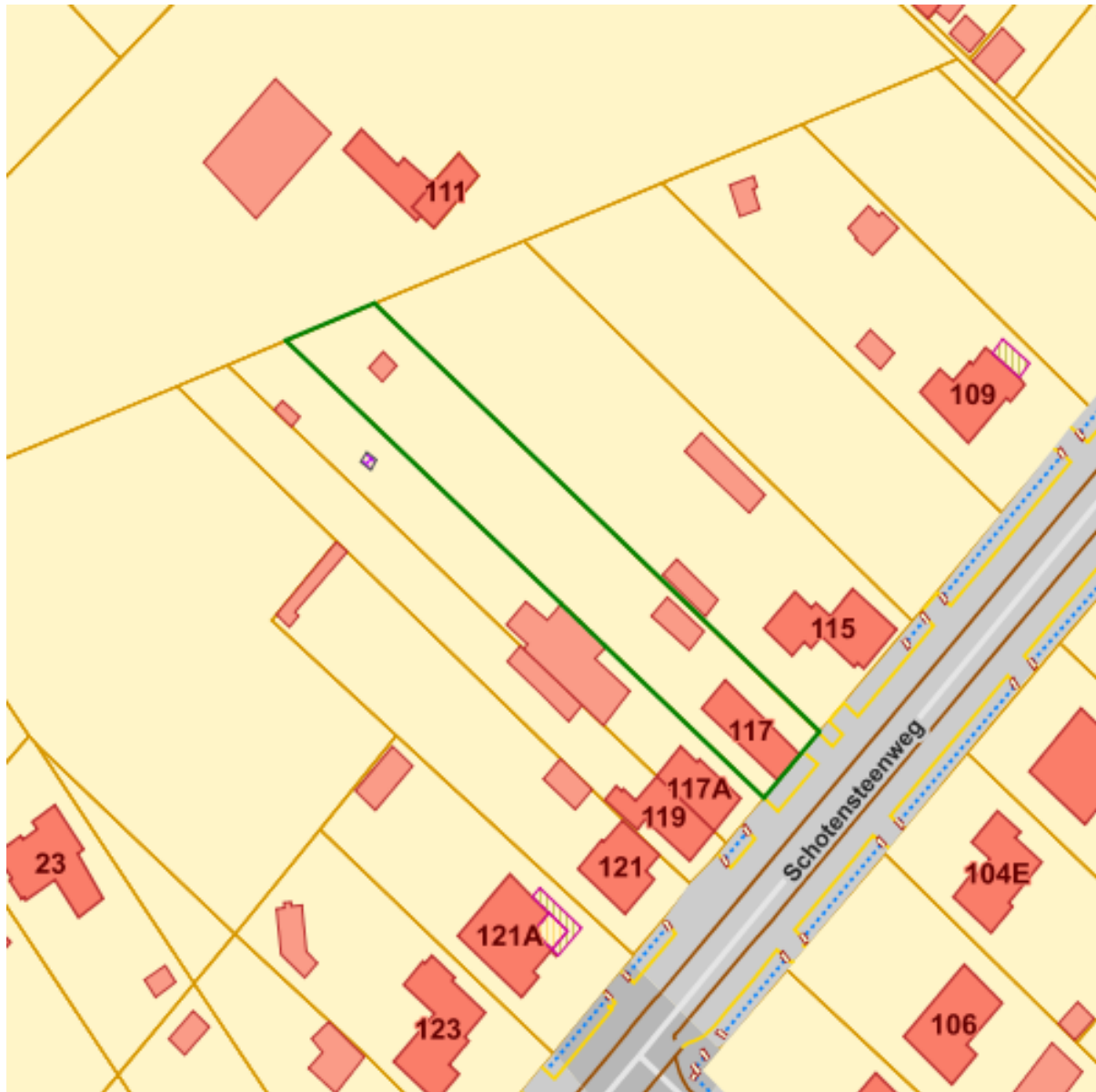
Bronnen

Bekijken op Geopunt.be [Klik hier](#)

Mercator Publieke View Service [Klik hier](#)



Vastgesteld bouwkundig erfgoed



Vastgestelde inventaris van bouwkundig erfgoed



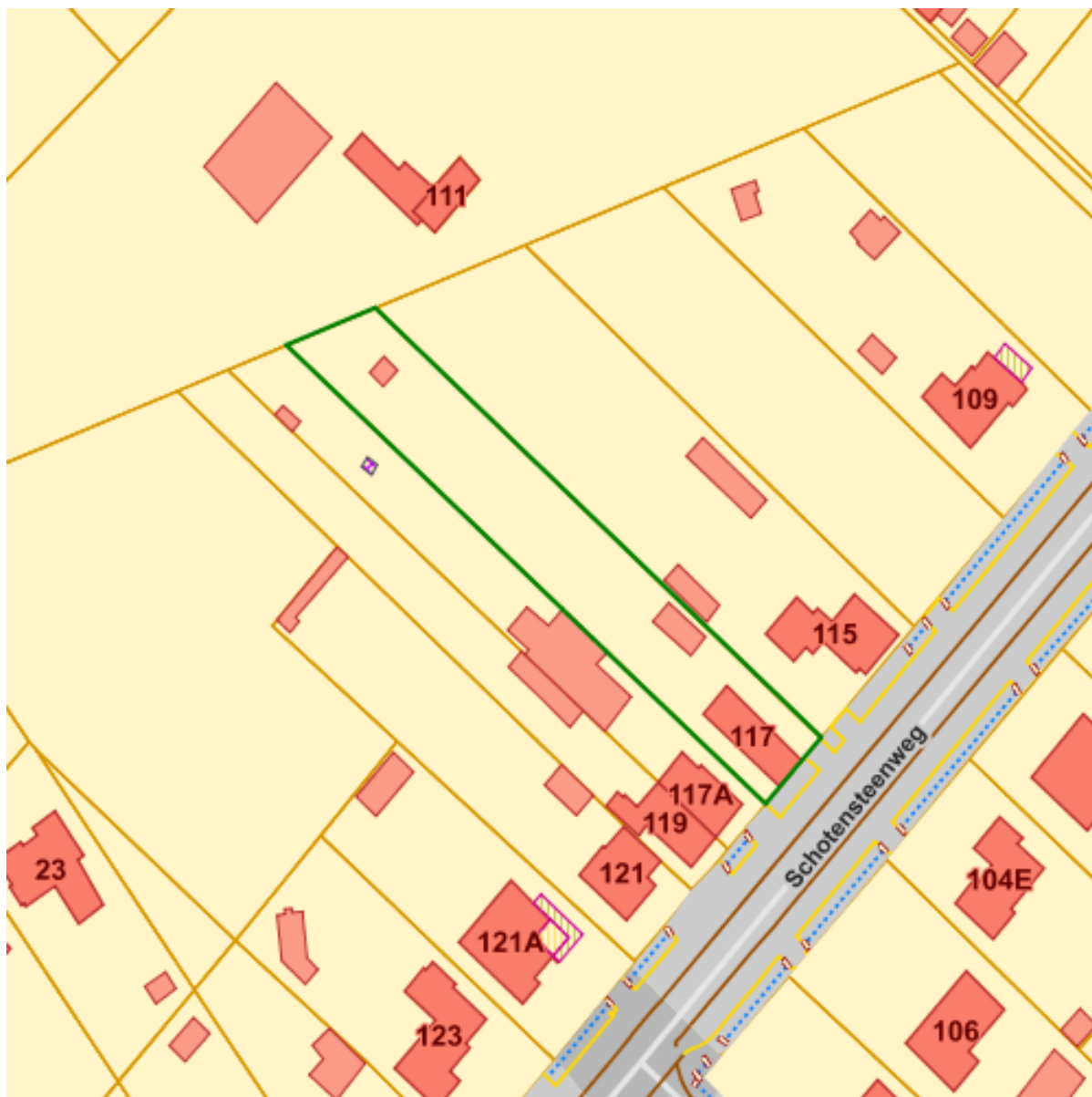
Bronnen

Bekijken op Geopunt.be [Klik hier](#)

Agentschap Onroerend Erfgoed Publieke Download Service [Klik hier](#)



Wetenschappelijke bouwkundig erfgoed - elementen



Bouwkundige elementen



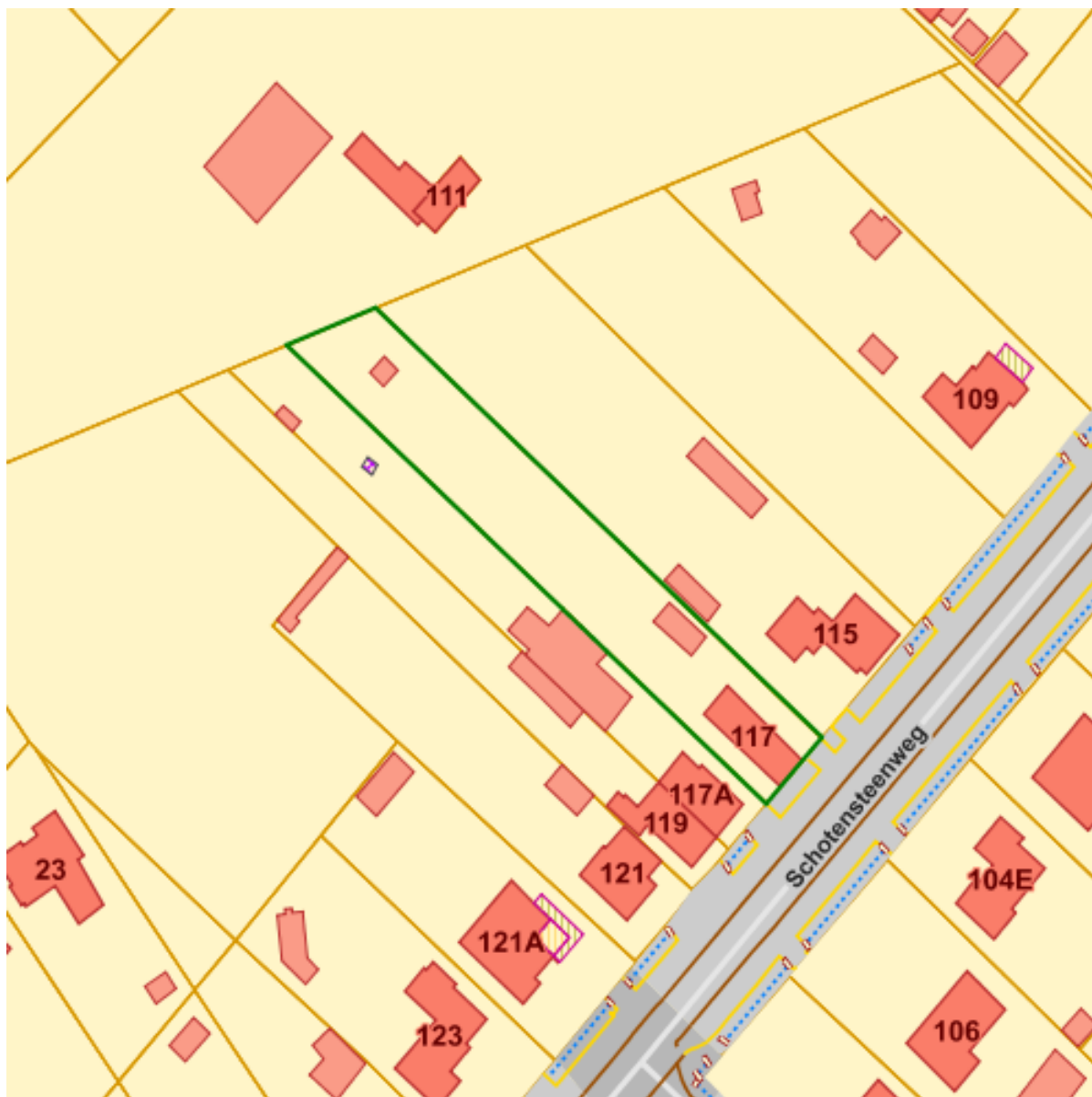
Bronnen

Bekijken op Geopunt.be [Klik hier](#)

Agentschap Onroerend Erfgoed Publieke Download Service [Klik hier](#)



Vastgesteld bouwkundig erfgoed - gehelen



Vastgestelde inventaris van bouwkundig erfgoed



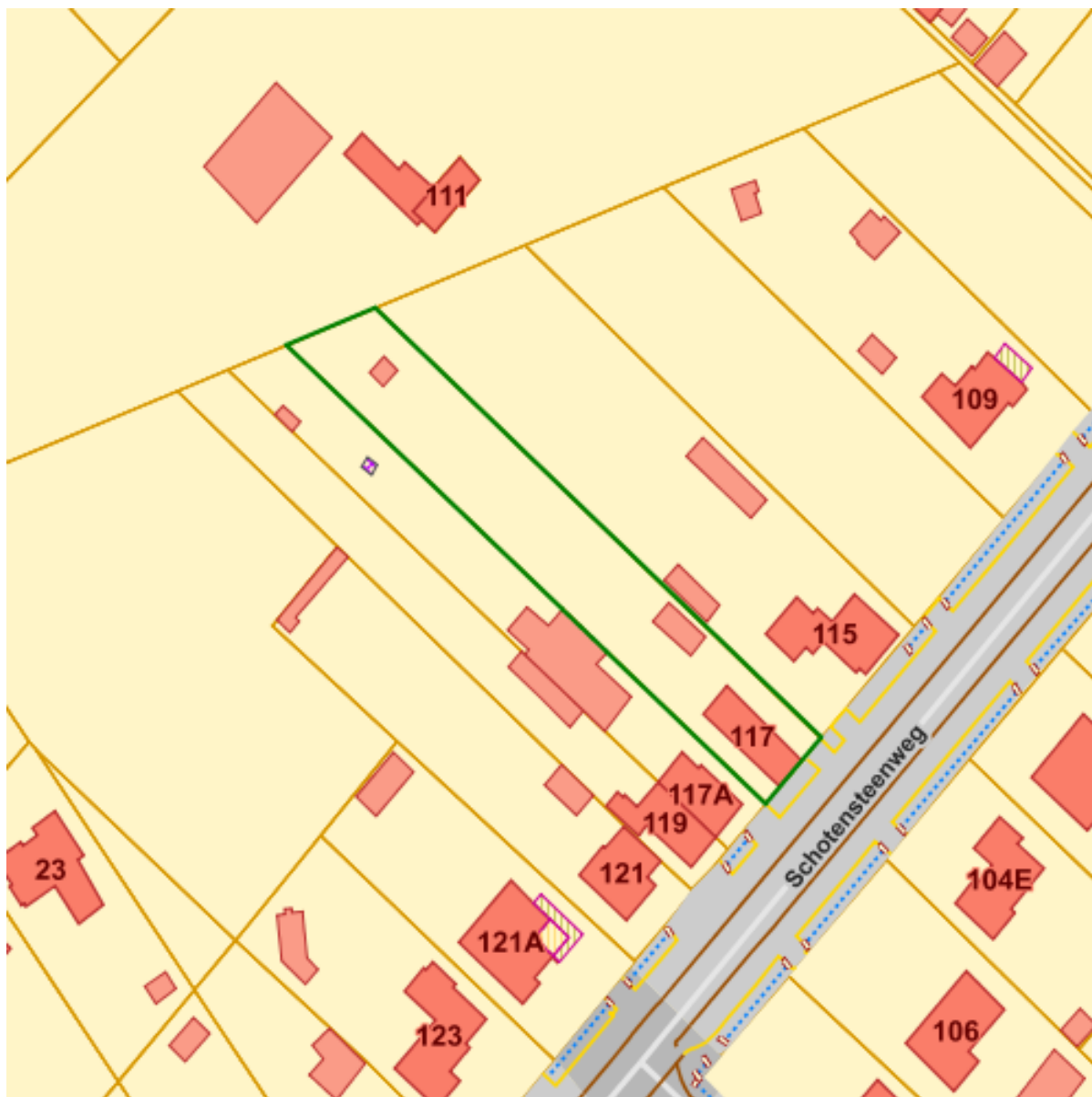
Bronnen

Bekijken op Geopunt.be [Klik hier](#)

Agentschap Onroerend Erfgoed Publieke Download Service [Klik hier](#)



Vastgestelde landschapsatlasrelicten



Vastgestelde relicten uit de landschapsatlas



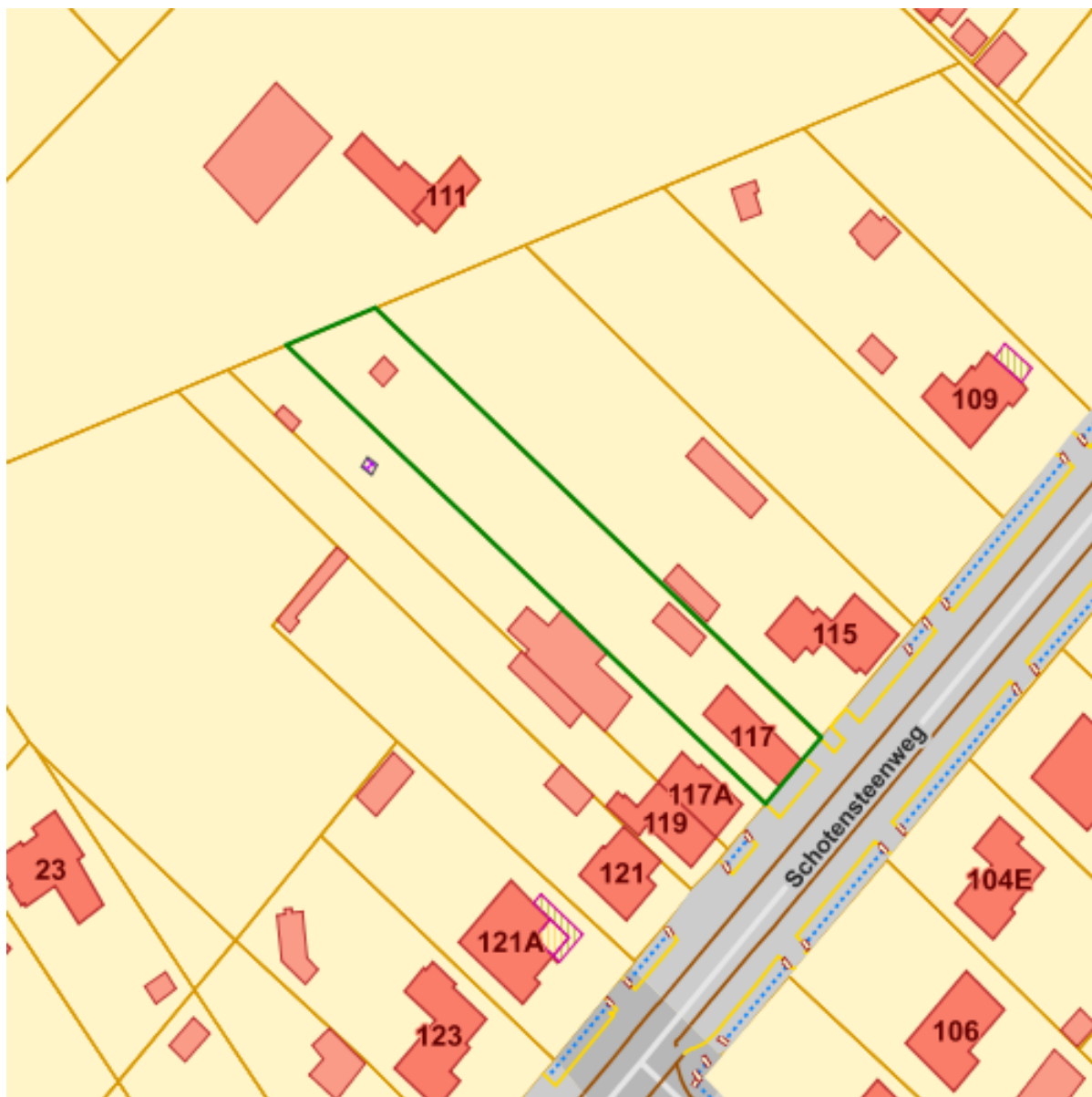
Bronnen

Bekijken op Geopunt.be [Klik hier](#)

Agentschap Onroerend Erfgoed Publieke Download Service [Klik hier](#)



Vastgesteld landschappelijk erfgoed



ps:ps_vast_le



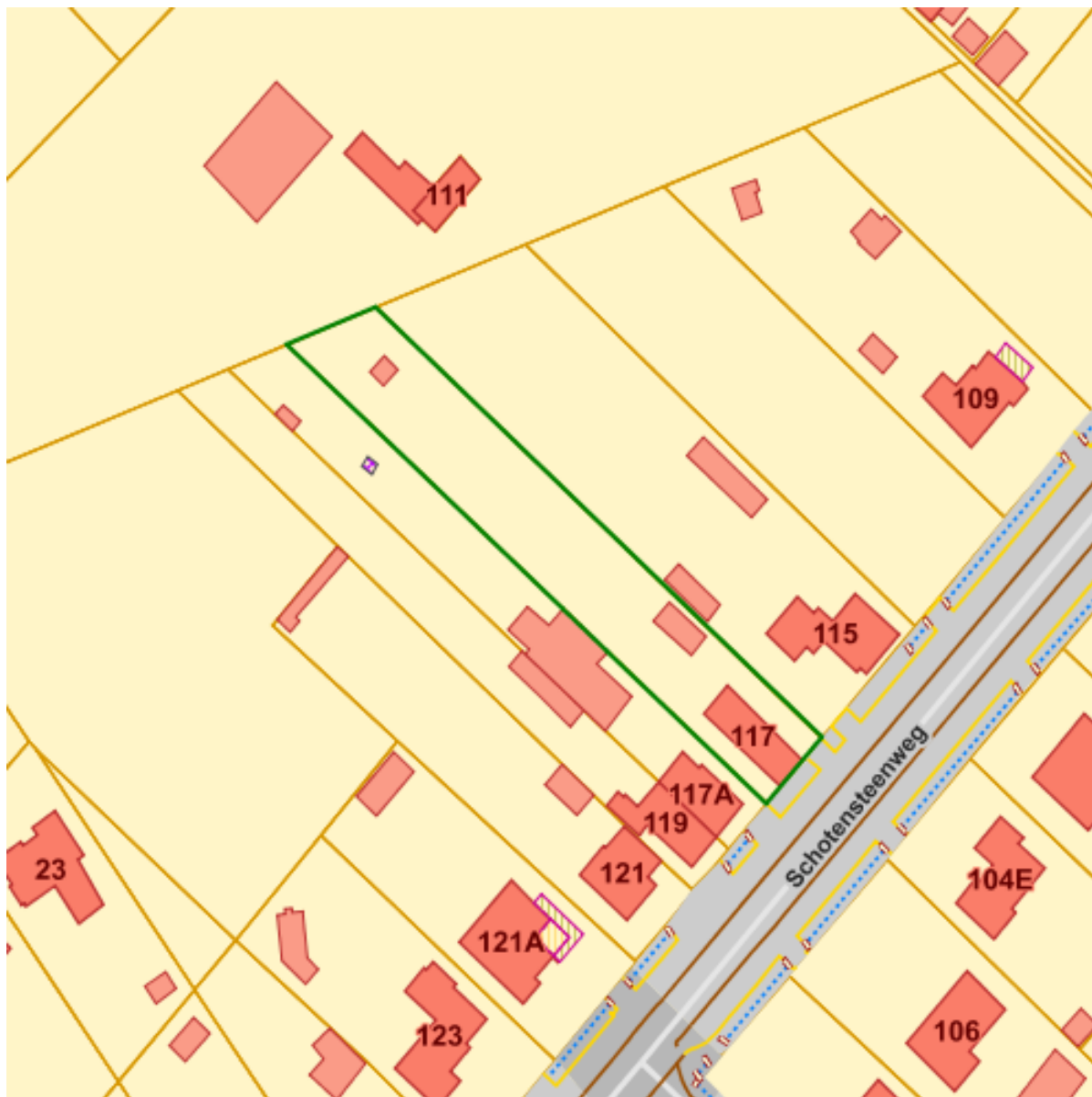
Bronnen

Bekijken op Geopunt.be [Klik hier](#)

Mercator Publieke View Service [Klik hier](#)



Wetenschappelijke inventaris landschappelijk erfgoed - elementen



Wetenschappelijke inventaris landschappelijk erfgoed - elementen



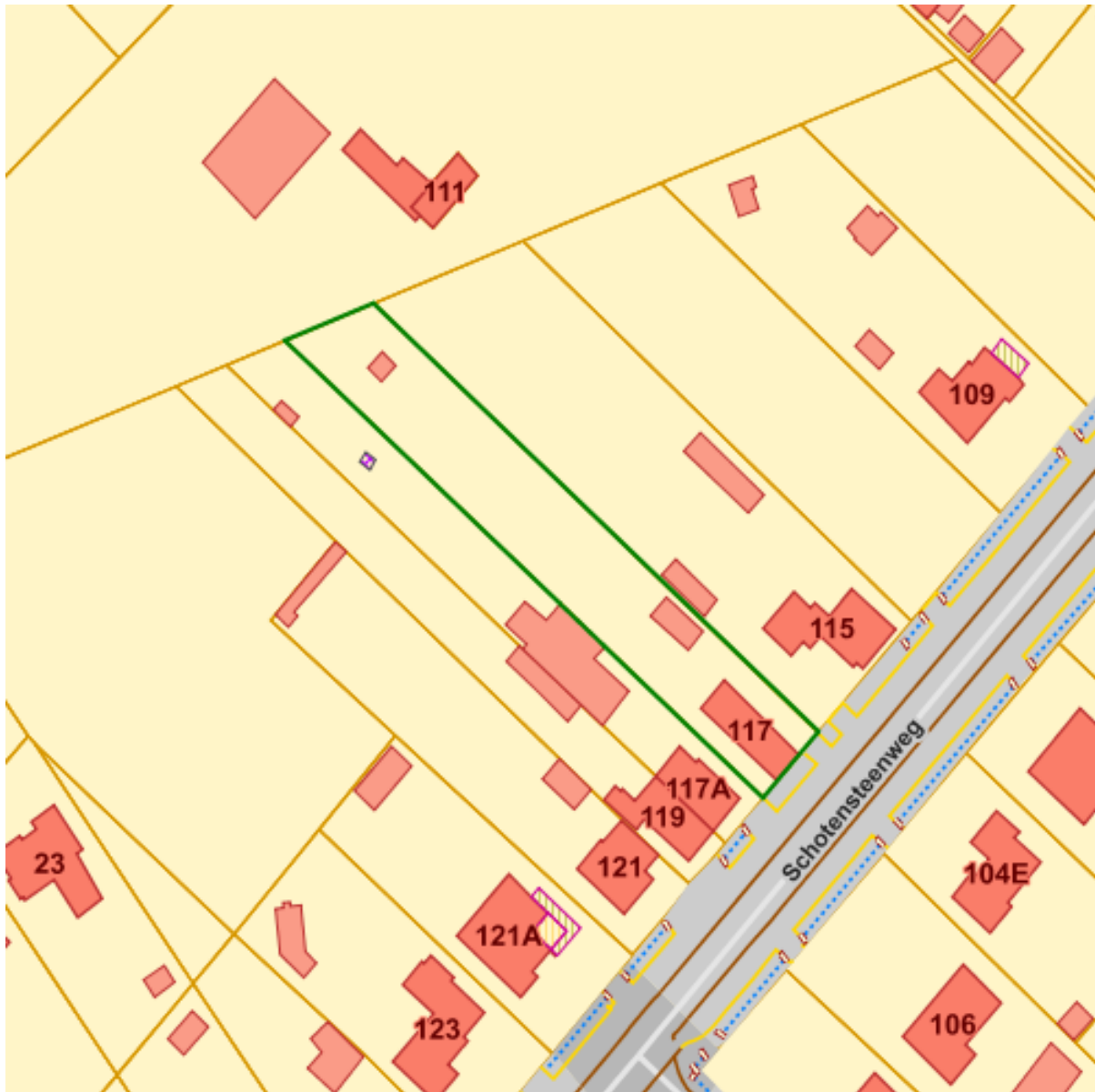
Bronnen

Bekijken op Geopunt.be [Klik hier](#)

Mercator Publieke View Service [Klik hier](#)



Overgangszones bij beschermd erfgoed



Overgangszones bij beschermd onroerend erfgoed



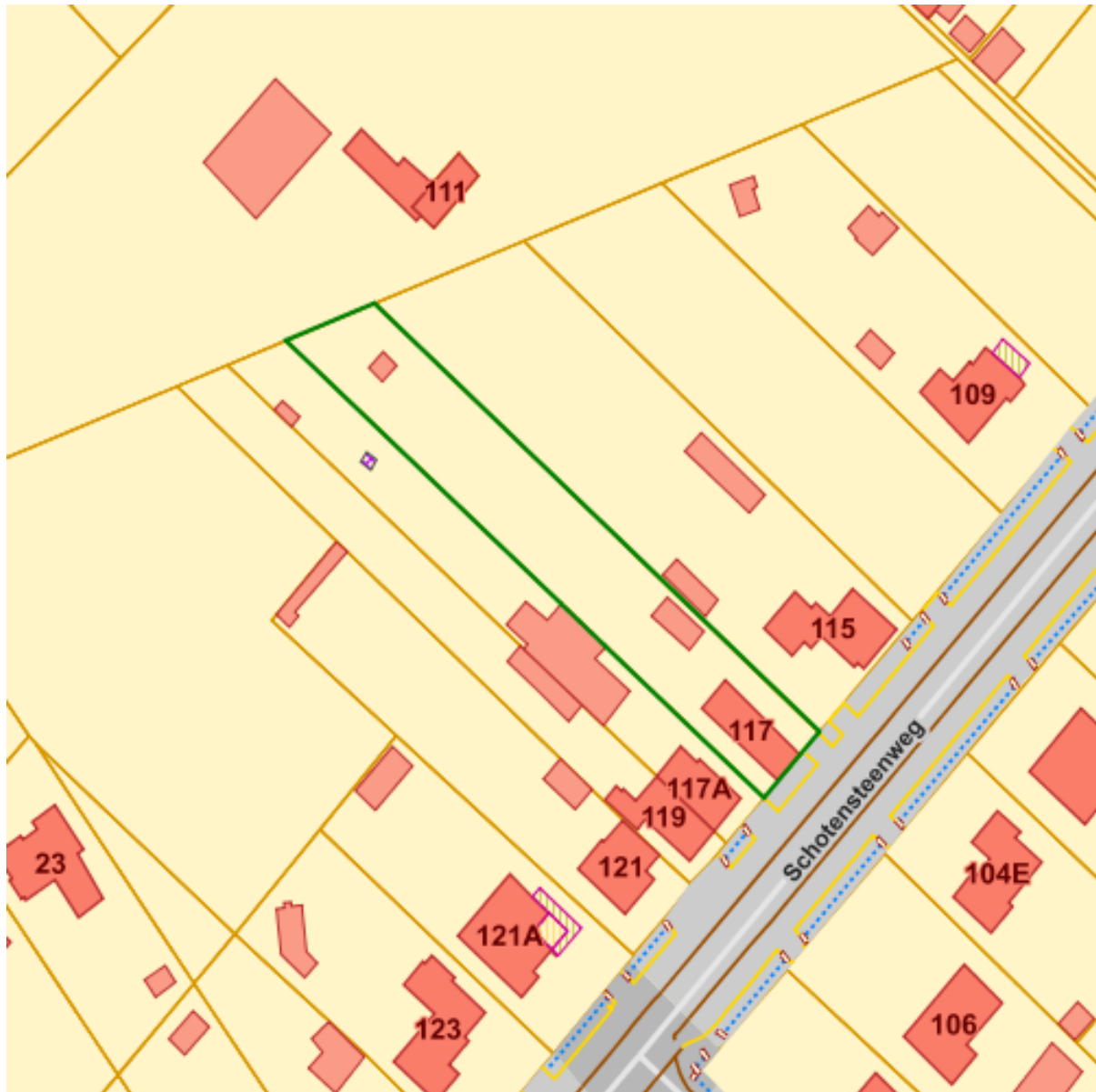
Bronnen

Bekijken op Geopunt.be [Klik hier](#)

Agentschap Onroerend Erfgoed Publieke Download Service [Klik hier](#)



UNESCO werelderfgoed kernzones



Unesco kernzones



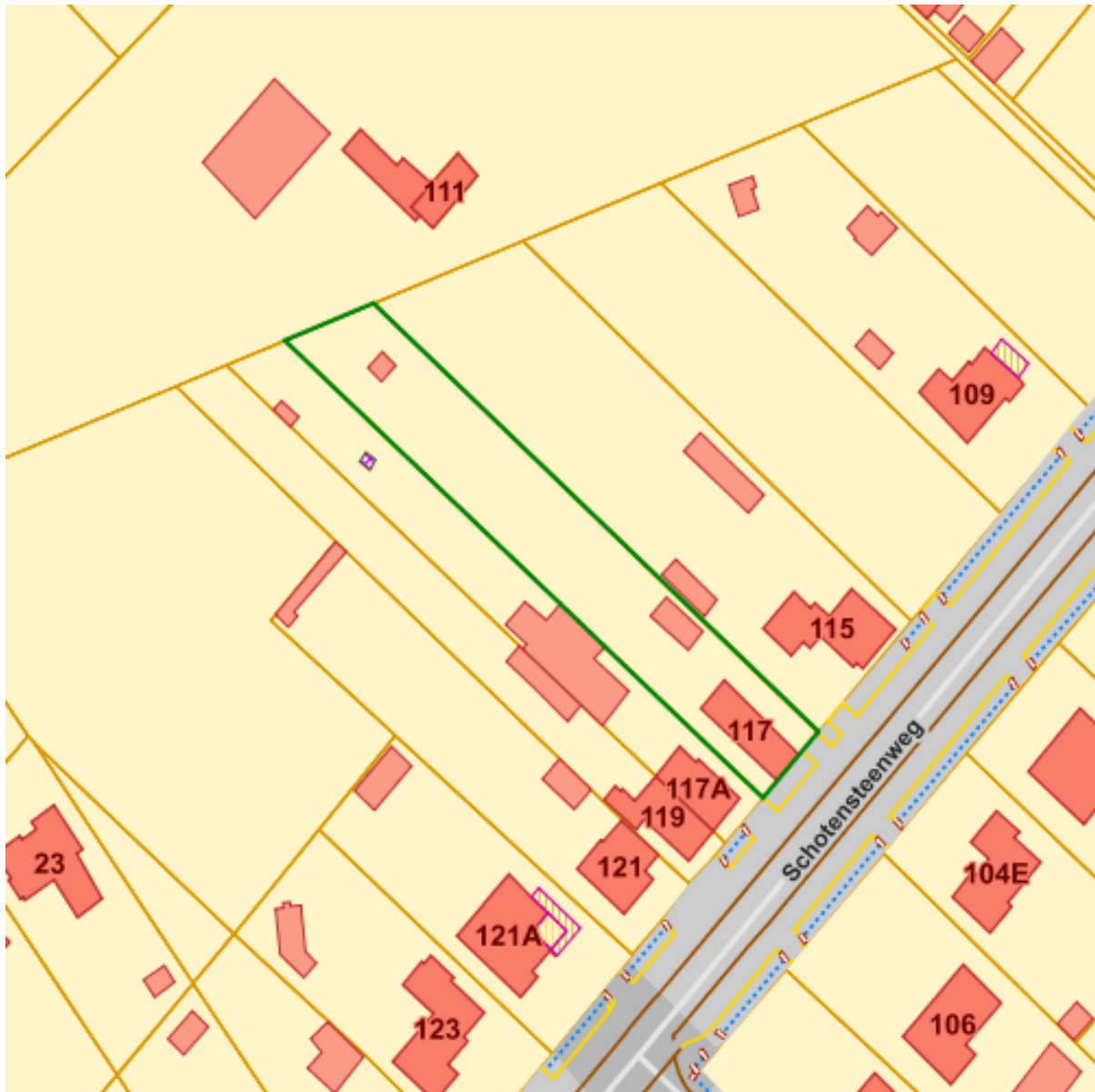
Bronnen

Bekijken op Geopunt.be [Klik hier](#)

Agentschap Onroerend Erfgoed Publieke Download Service [Klik hier](#)



Beheersplannen



Beheersplannen onroerend erfgoed



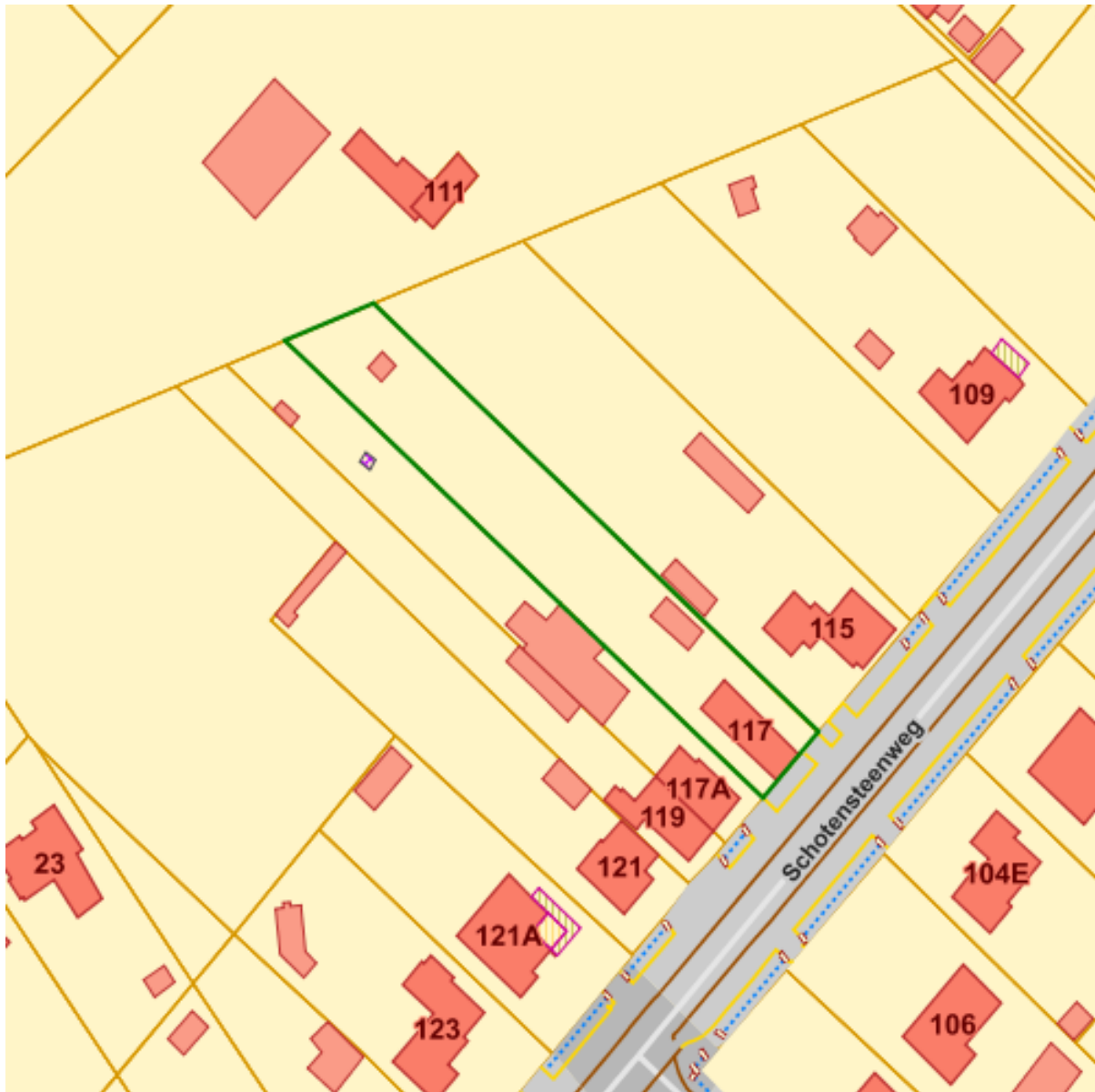
Bronnen

Bekijken op Geopunt.be [Klik hier](#)

Agentschap Onroerend Erfgoed Publieke Download Service [Klik hier](#)



Gebieden geen archeologie - gewestelijk



Gebieden waar geen archeologisch erfgoed te verwachten valt - gewestelijk



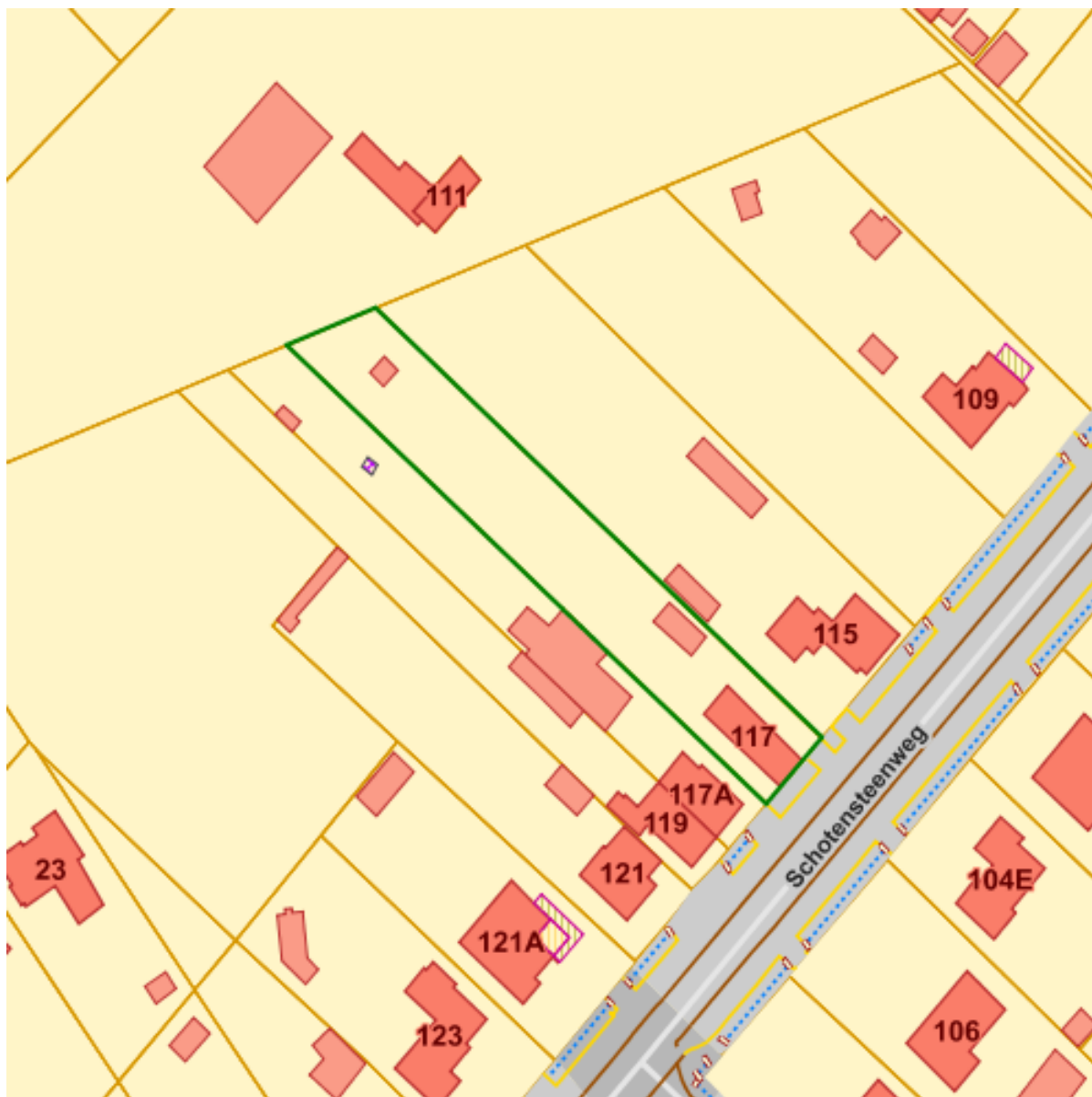
Bronnen

Bekijken op Geopunt.be [Klik hier](#)

Agentschap Onroerend Erfgoed Publieke Download Service [Klik hier](#)



Gebieden geen archeologie - gemeentelijk



Gebieden waar geen archeologisch erfgoed te verwachten valt - gemeentelijk



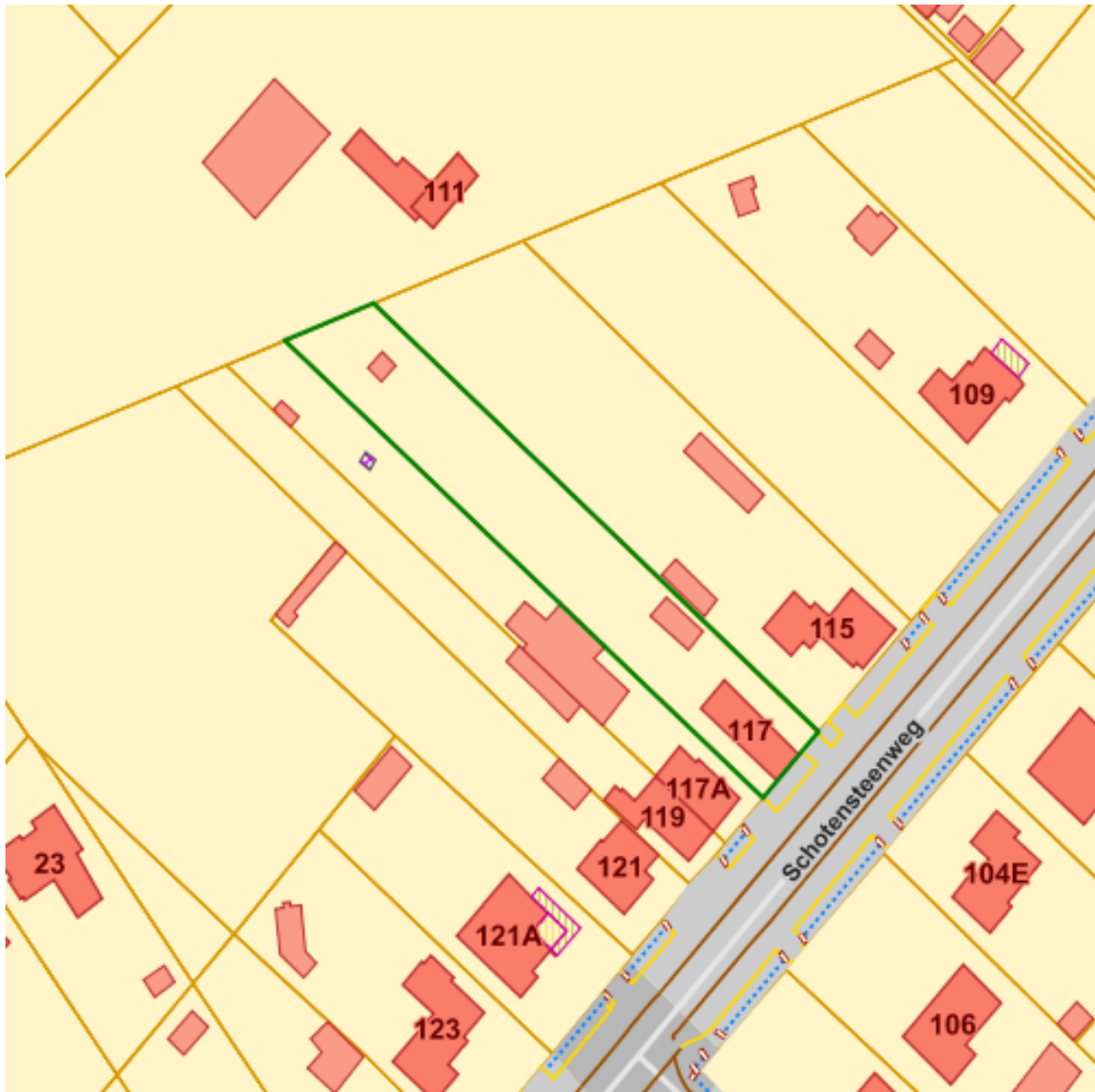
Bronnen

Bekijken op Geopunt.be [Klik hier](#)

Agentschap Onroerend Erfgoed Publieke Download Service [Klik hier](#)



Wetenschappelijke archeologische zones



Wetenschappelijke inventaris archeologisch erfgoed - gehelen



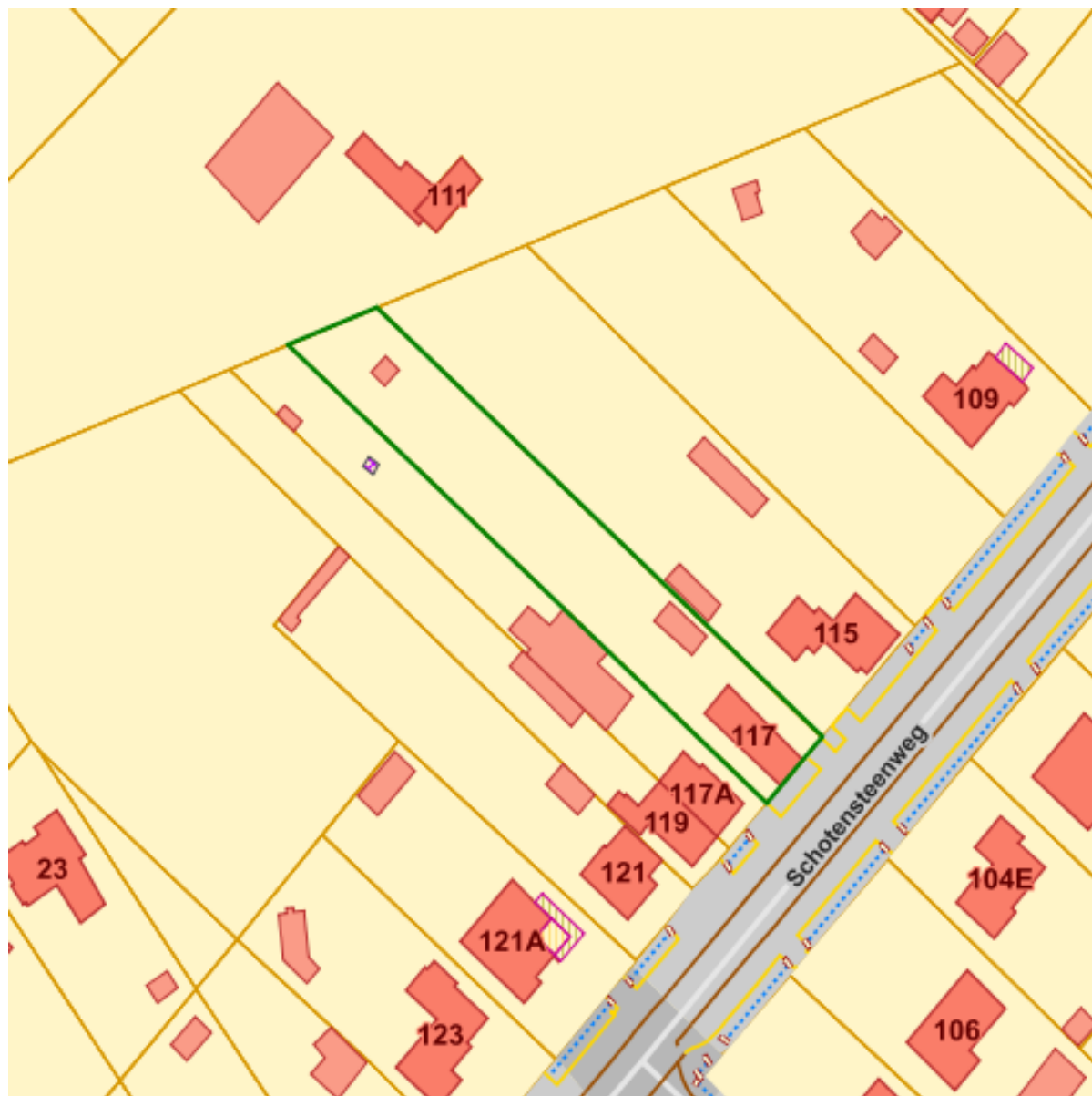
Bronnen

Bekijken op Geopunt.be [Klik hier](#)

Mercator Publieke View Service [Klik hier](#)



Bekrachtigde archeologienota's en nota's



Archeologienotas en notas



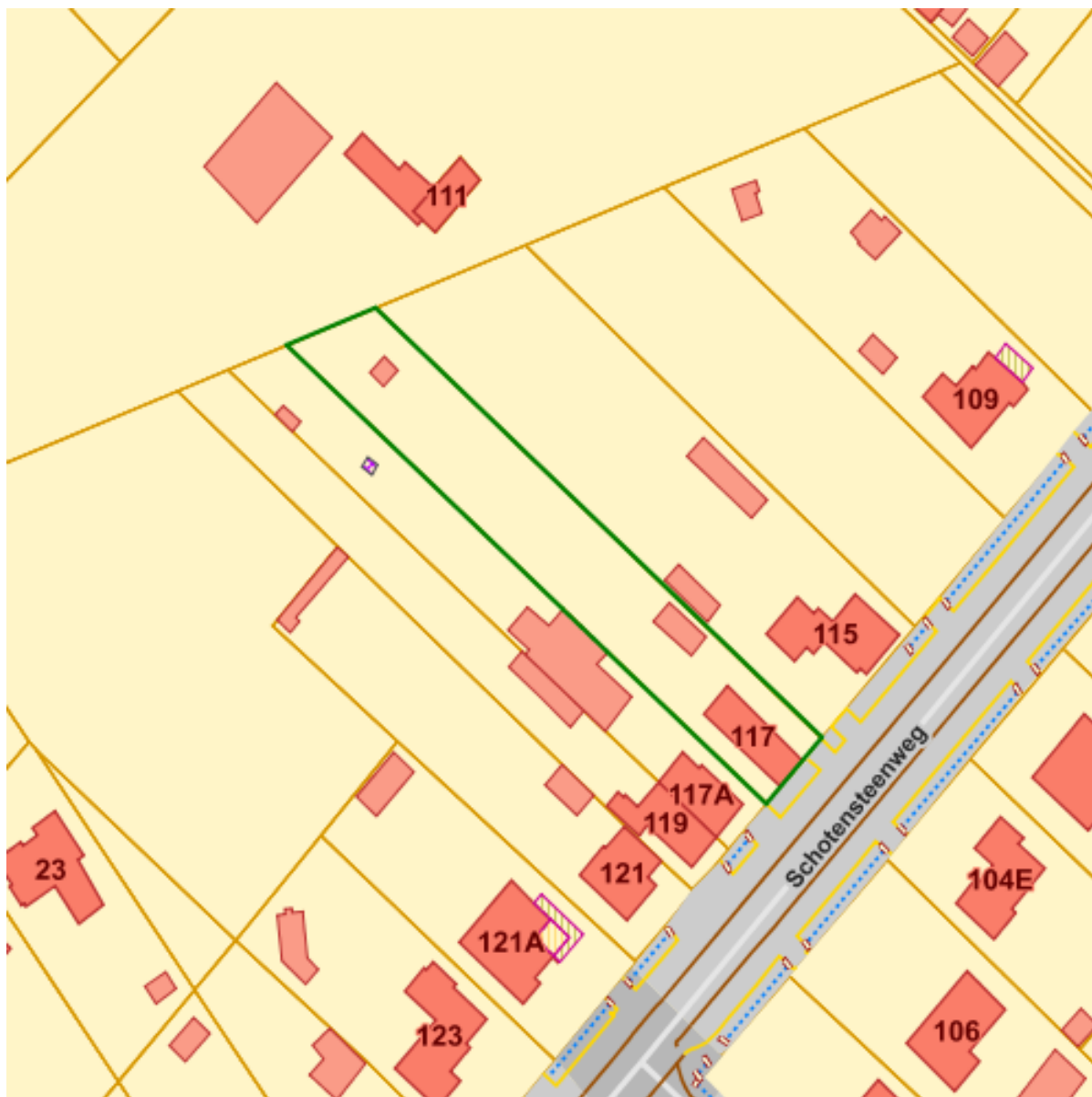
Bronnen

Bekijken op Geopunt.be [Klik hier](#)

Agentschap Onroerend Erfgoed Publieke Download Service [Klik hier](#)



Eindverslagen archeologie



Archeologie Eindverslagen



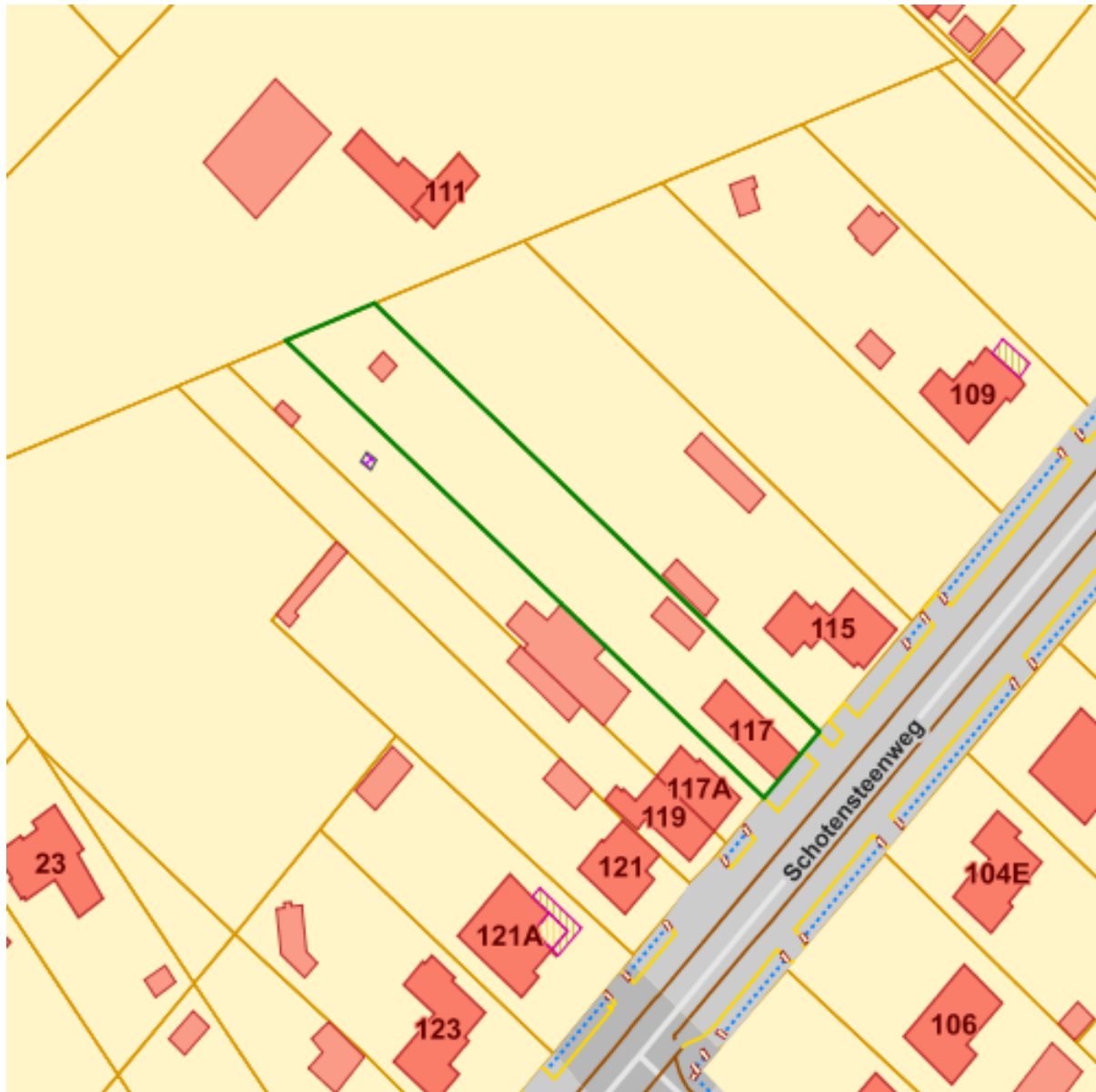
Bronnen

Bekijken op Geopunt.be [Klik hier](#)

Agentschap Onroerend Erfgoed Publieke Download Service [Klik hier](#)



Erfgoedlandschappen



Erfgoedlandschappen



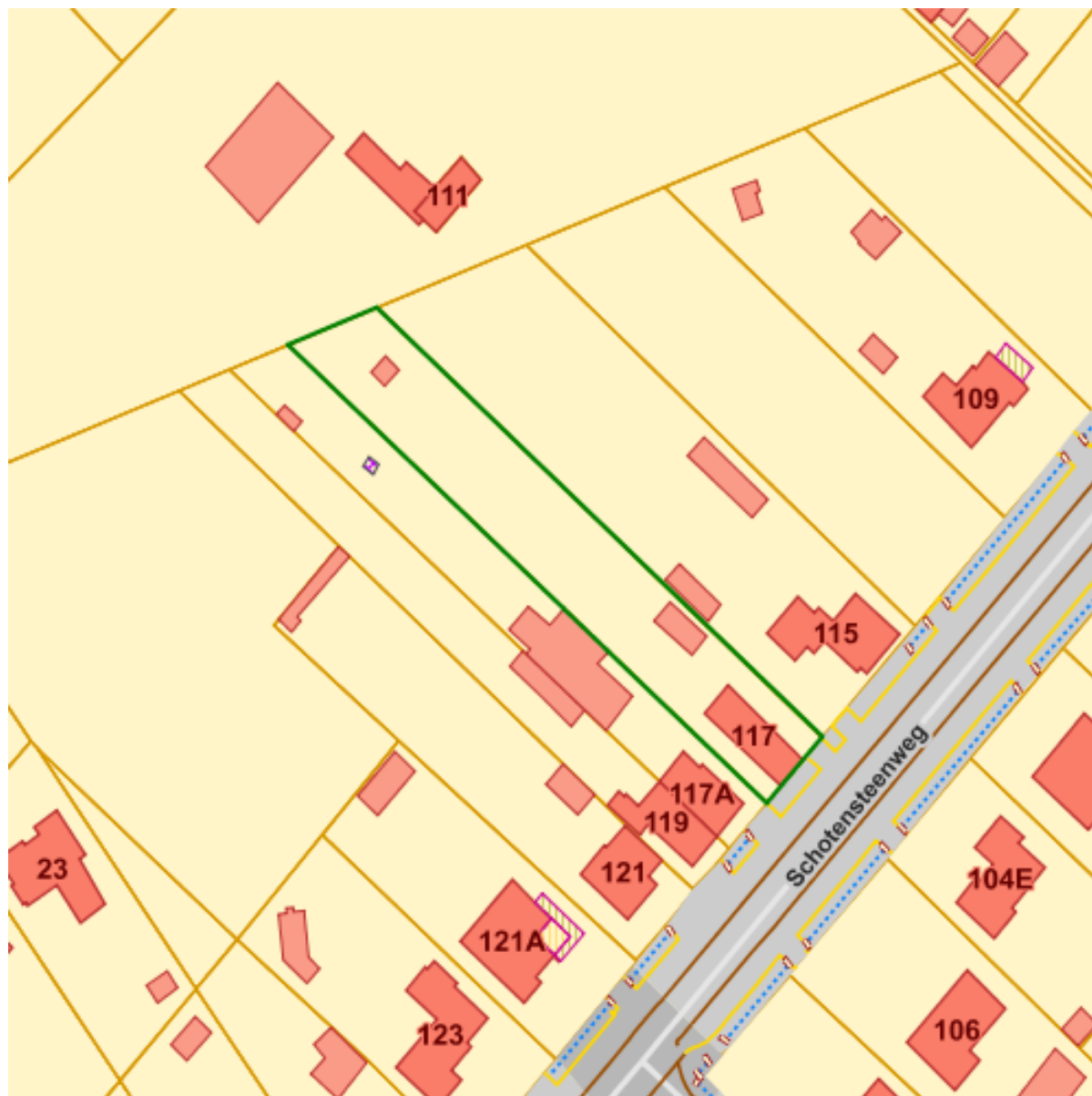
Bronnen

Bekijken op Geopunt.be [Klik hier](#)

Agentschap Onroerend Erfgoed Publieke Download Service [Klik hier](#)



Vogelrichtlijngebieden



Vogelrichtlijngebieden



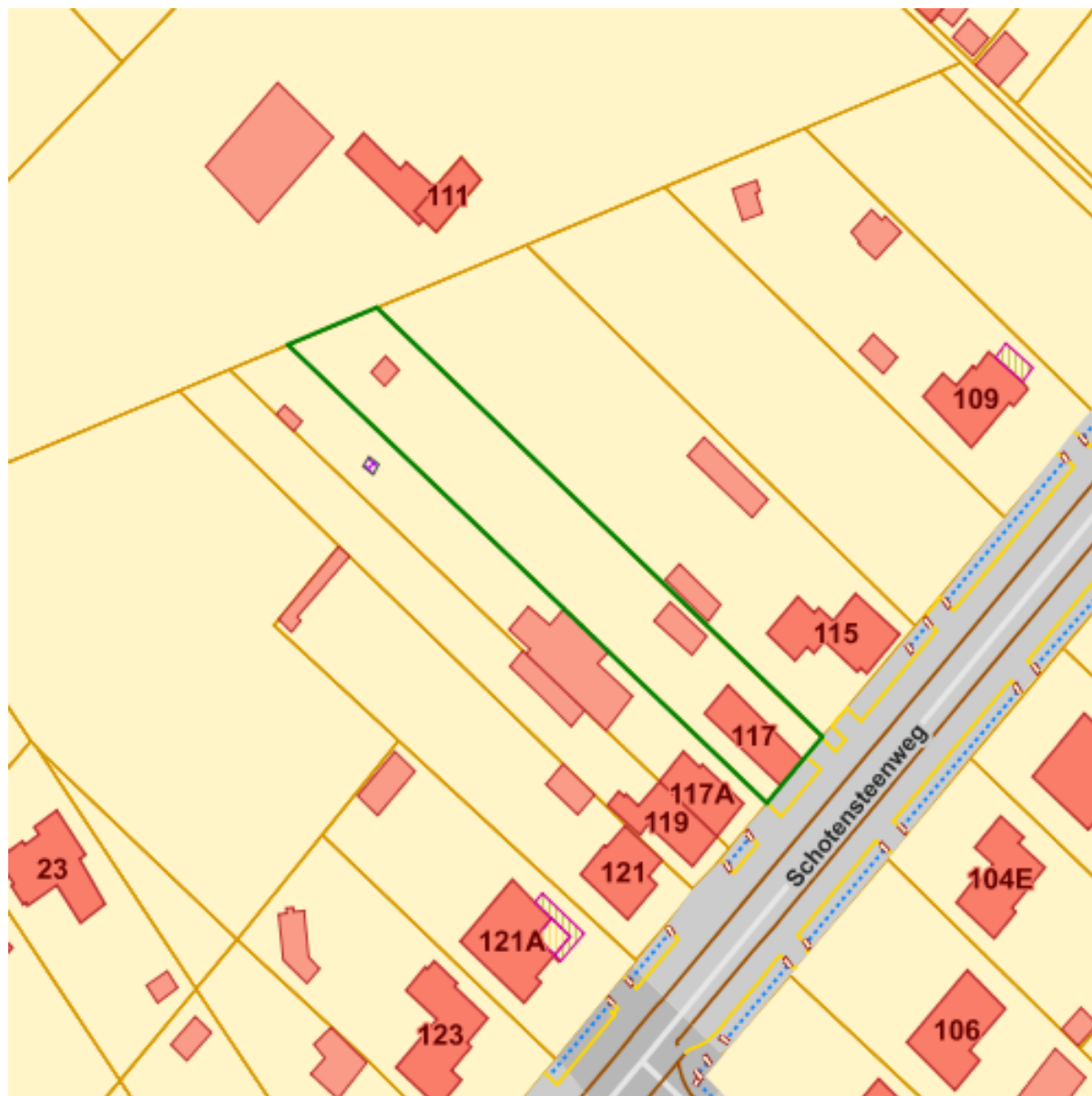
Bronnen

Bekijken op Geopunt.be [Klik hier](#)

Mercator Publieke View Service [Klik hier](#)



Jachtgebieden



Jachtterreinen



Bronnen

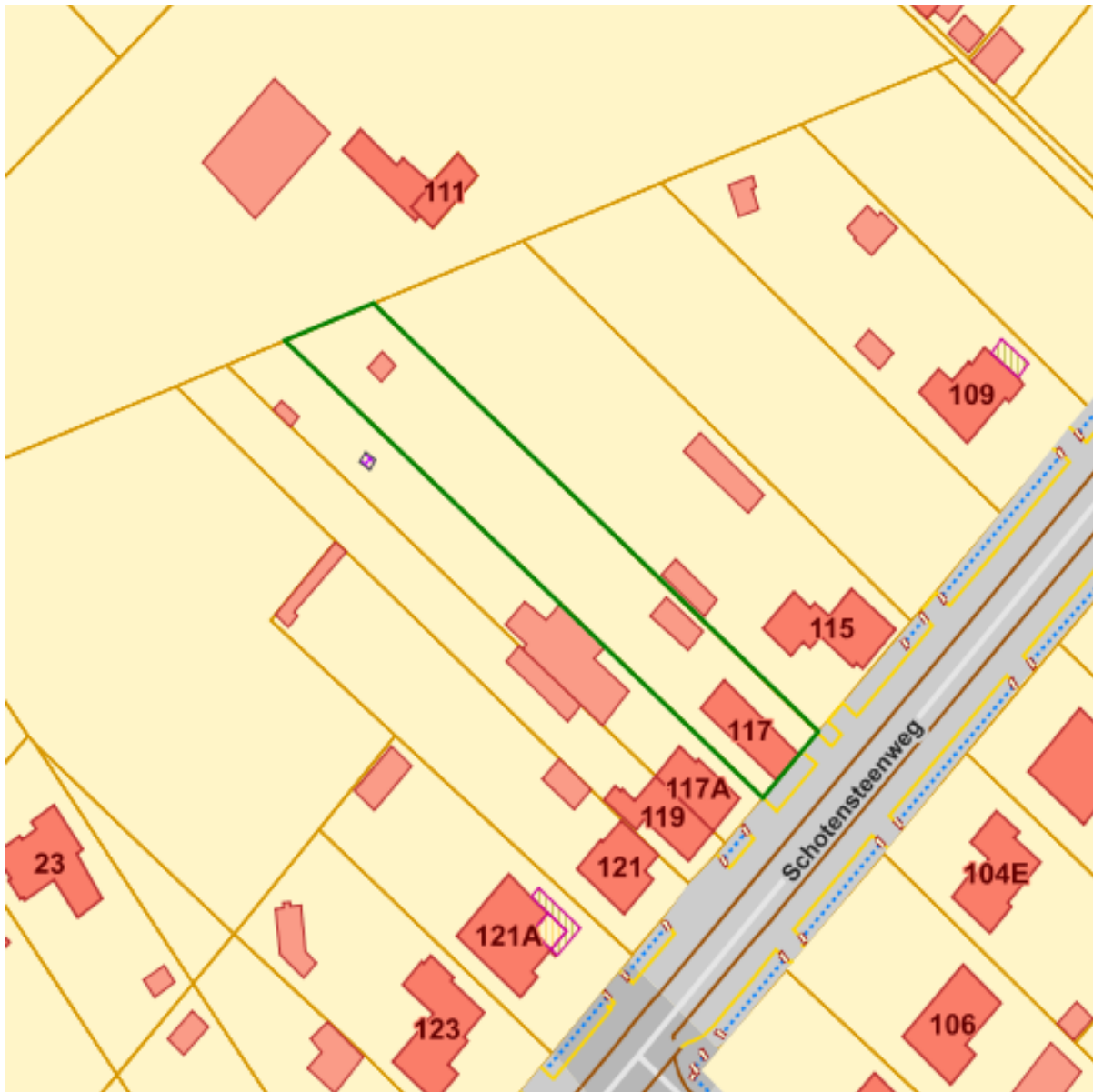
Bekijken op Geopunt.be [Klik hier](#)

WMS Jacht [Klik hier](#)






WMS Jacht [Klik hier](#)



OVAM Bodemonderzoeken en sanering



Dossierinfo

-  Sitebesluit
-  Oriënterend bodemonderzoek
-  Beschrijvend bodemonderzoek
-  Bodemsaneringsproject
-  Eindevaluatieonderzoek

Bronnen



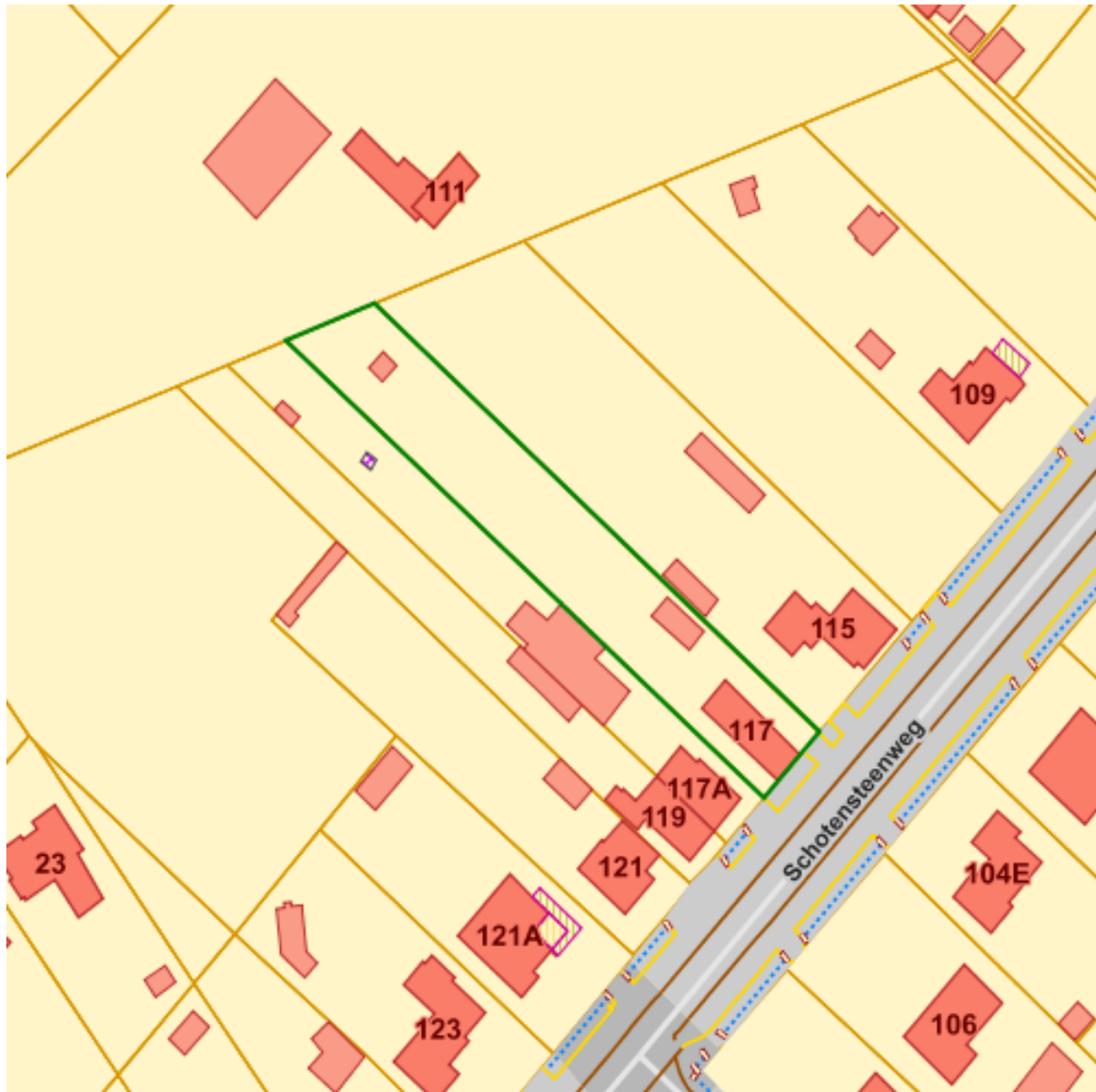
Datum: 03/07/2023
Perceel: 11009M0066/00D010
Gebruikersnaam: Sarah Notelteurs
Schotensteenweg 117, 2960 Brecht

Bekijken op Geopunt.be [Klik hier](#)





Openbare Vlaamse Afvalstoffenmaatschappij (OVAM) [Klik hier](#)



OVAM-Schadegevallen en meldingen



Schadeinfo

-  Evaluatierapport schadegeval
-  Vaststelling schadegeval
-  Melding schadegeval
-  Melding bodemverontreiniging

Bronnen



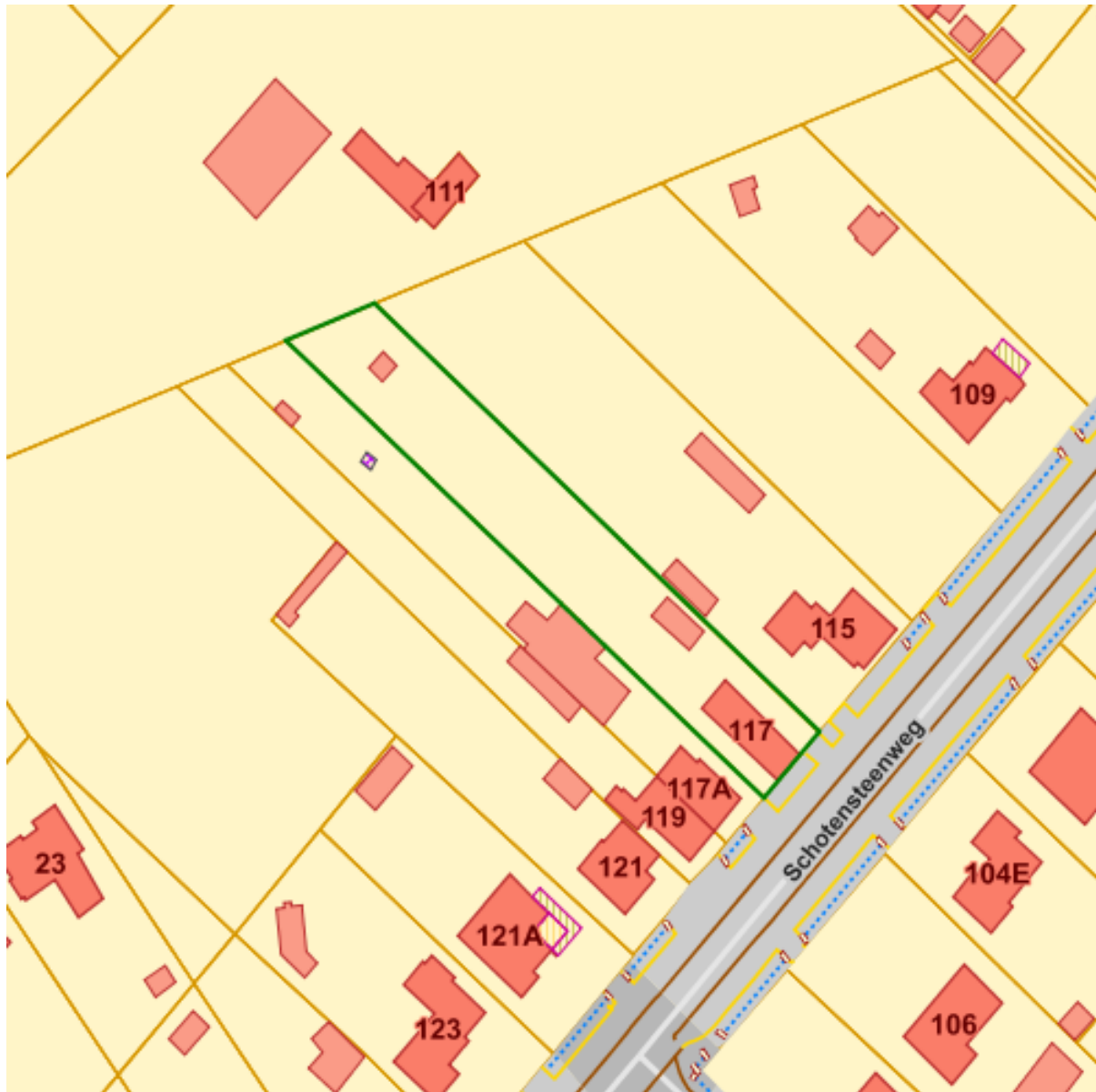
Datum: 03/07/2023
Perceel: 11009M0066/00D010
Gebruikersnaam: Sarah Notelteurs
Schotensteenweg 117, 2960 Brecht

Bekijken op Geopunt.be [Klik hier](#)



Openbare Vlaamse Afvalstoffenmaatschappij (OVAM) [Klik hier](#)



Signaalgebieden



Categorie

-  Bouwrijge opgave
-  Verscherpte watertoets

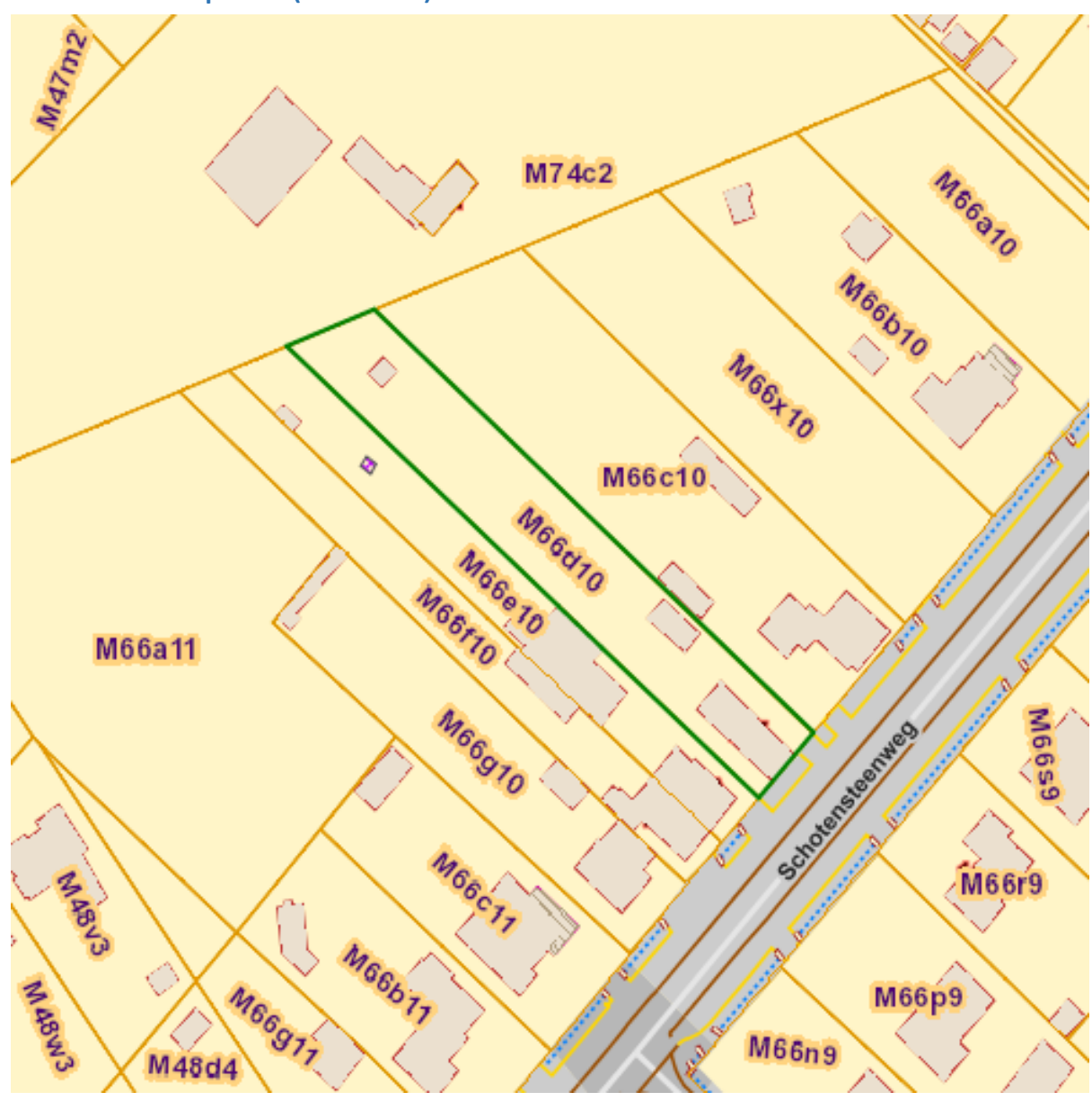
Bronnen

Bekijken op Geopunt.be [Klik hier](#)

Vlaamse Milieumaatschappij [Klik hier](#)











Kadastraal plan (CadGis)



-  BUILDING
-  STRUCTU
-  UNDEFINE
-  Easements



Datum: 03/07/2023
Perceel: 11009M0066/00D010
Gebruikersnaam: Sarah Notelteurs
Schotensteenweg 117, 2960 Brecht

-  Closed
-  Covered-opened not on built
-  Covered-opened on built
-  Underground
-  Closed on built
-  Building with undifferentiated geometry
-  Temporary
-  Private

Naam	Waarde
TYPE	BUILDING (bv. hoofdgebouw, bijgebouw)
Aanmaakdatum object (bron: gewest)	28/06/2022
Aanmaakdatum versie van object (bron: gewest)	28/06/2022
Naam	
Status gebouw	Realised
Versie nummer	1
Oppervlakte	12.44 m ²
Kadastraal planperceel	11009M0066/00D010
Type	privaat domein
Kadastrale sectiecode	11009M
Status	ondergronds
Oppervlakte Patris (m²)	1588
Type oppervlakte	Grafisch
Fiscale toestand	7
Laatste aanpassing	24/04/2021 08:53:51

Bronnen

Bekijken op eservices.minfin.fgov.be [Klik hier](#)




Datum: 03/07/2023
Perceel: 11009M0066/00D010
Gebruikersnaam: Sarah Notelteirs
Schotensteenweg 117, 2960 Brecht

Webservices - FOD Financiën [Klik hier](#)



Traditioneel Landschap





Traditionele landschappen

STREEK

- Stedelijke gebieden en havengebieden
- Kust
- Kustpolders
- Scheldepolders
- Zandstreek binnen de Vlaamse Vallei
- Zandstreek buiten de Vlaamse Vallei
- Zandleem- en leemstreek
- Noorderkempen
- Centrale Kempen
- Zuiderkempen
- Kempens Plateau
- Maasland
- Hageland
- Vochtig Haspengouw
- Droog Haspengouw
- Brabantse Leemstreek
- Land van Herve
- Scheldebekken met getijden
- Scheldebekken zonder getijden
- Netebekken
- Dijle-Gete-Demeris
- Kustbekken met IJzer
- Maasbekken

Naam	Waarde
Naam	Land van Zoersel-Wijnegem
Streek	Centrale Kempen

Bronnen

Bekijken op Geopunt.be [Klik hier](#)

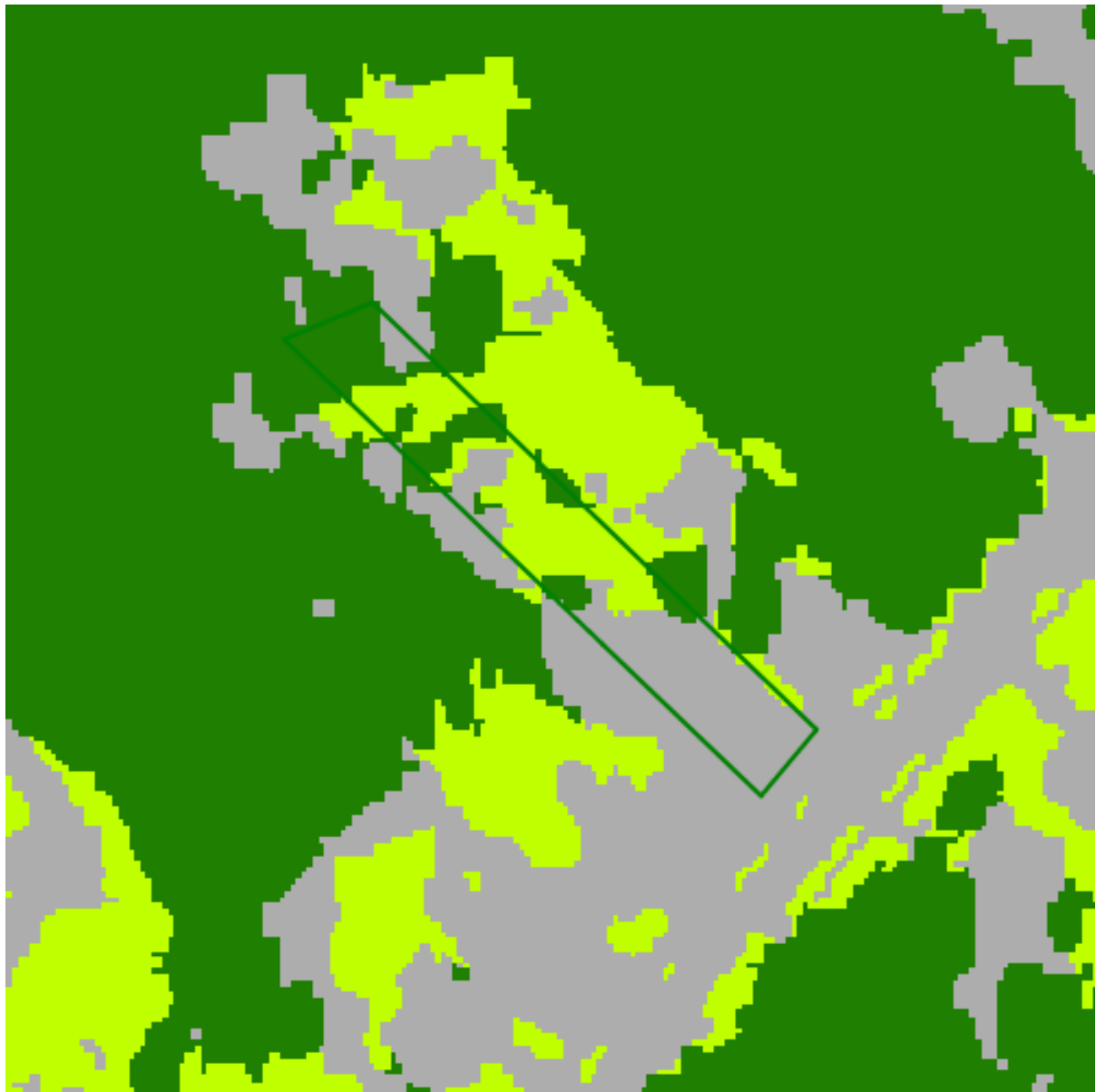


Datum: 03/07/2023
Perceel: 11009M0066/00D010
Gebruikersnaam: Sarah Notelteirs
Schotensteenweg 117, 2960 Brecht

WMS Universiteit Gent [Klik hier](#)
WMS Universiteit Gent [Klik hier](#)



Groenkaart Vlaanderen 2012



Digitale boswijzer Vlaanderen 2018

- Geen classificatie
- Hoog Groen
- Laag Groen
- Landbouw
- Niet groen

Naam

Waarde



Kleur	1
Naam	Waarde
Omschrijving	Hoog groen
Definitie	Begroeiing hoger dan 3m
Kleur	2
Omschrijving	Laag groen
Definitie	Begroeiing Lager dan 3m, niet in landbouwgebruik
Kleur	4
Omschrijving	Niet groen
Definitie	Andere bodembedekking dan hoog groen, laag groen of landbouw

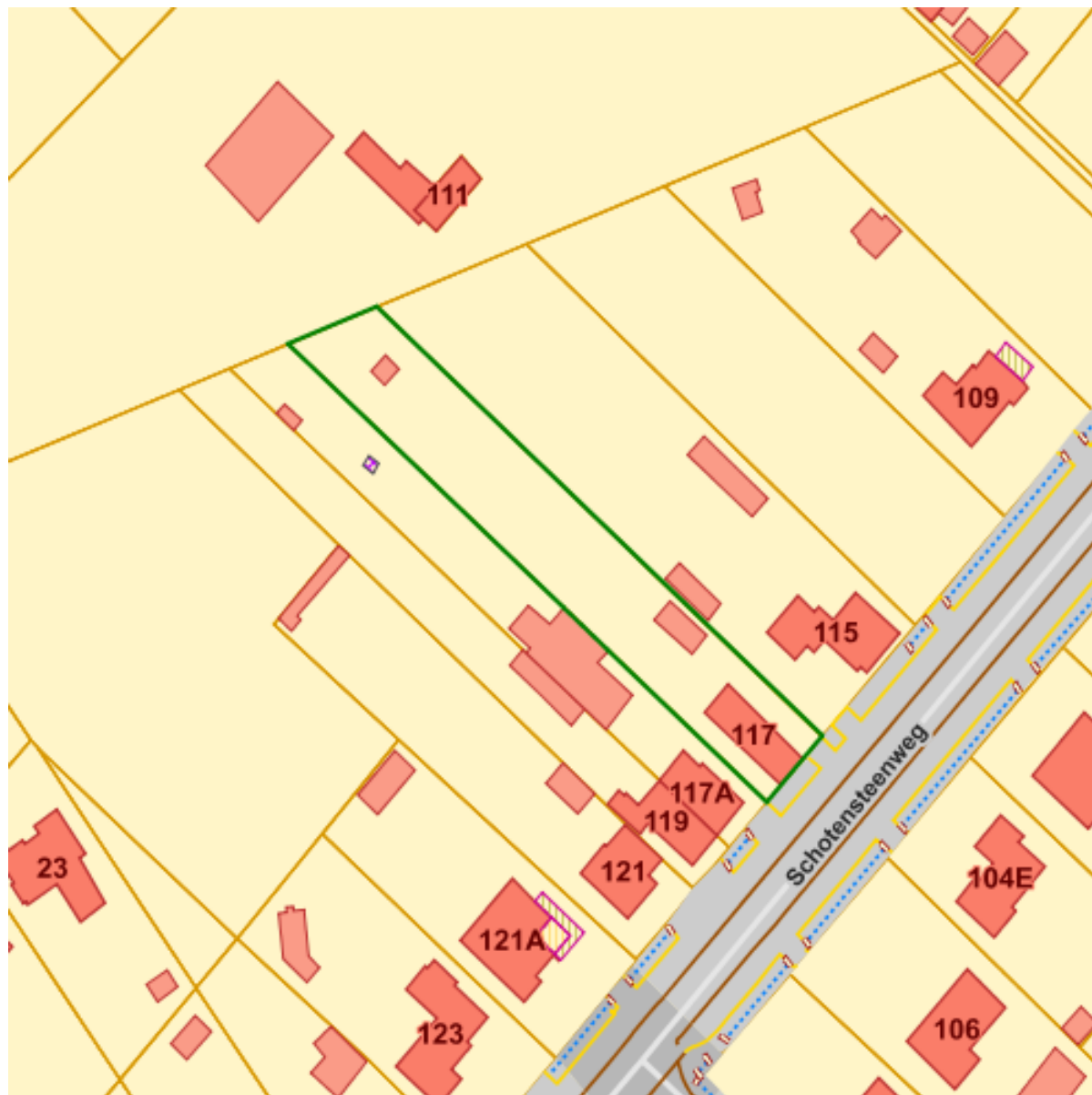
Bronnen

Bekijken op Geopunt.be [Klik hier](#)

WMS Agentschap voor Natuur en Bos [Klik hier](#)



Vlaams voorkooprecht van toepassing op het onroerend goed



SRTTYPEID

-  Gemeentelijk RUP
-  Provinciaal RUP
-  Gewestelijk RUP



Datum: 03/07/2023
Perceel: 11009M0066/00D010
Gebruikersnaam: Sarah Notelteirs
Schotensteenweg 117, 2960 Brecht

SRTTYPEID

／ Rvk Grote Infrastructuurwerken

／ Rvk Ruilverkaveling



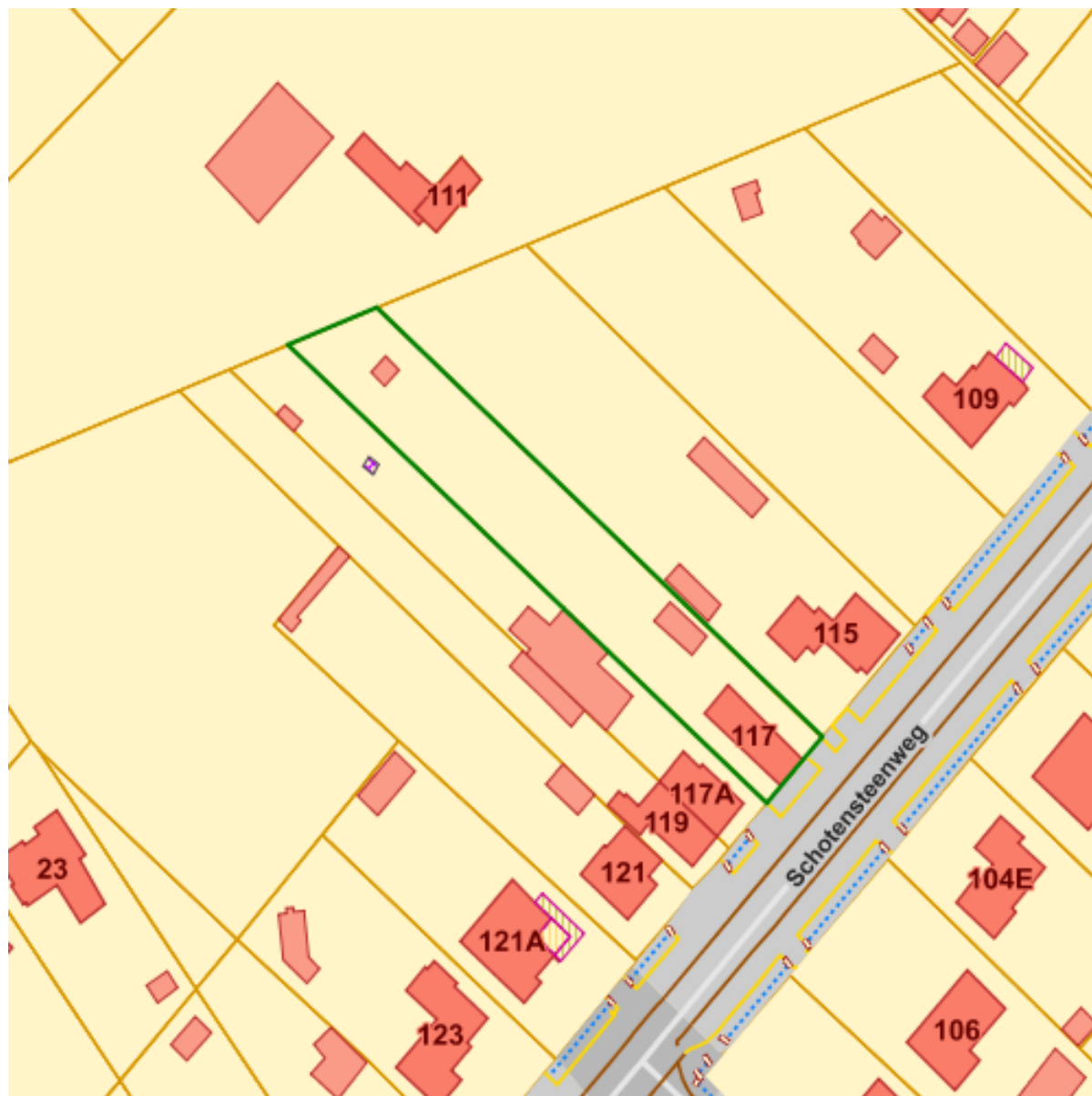
Bronnen

Bekijken op Geopunt.be [Klik hier](#)

Vlaamse Landmaatschappij [Klik hier](#)



Vastgoedprijzen



Naam	Waarde
Terrein	
id	11009
placeNameNL	Brecht
placeNameFR	Brecht
Gemiddeld 2017	208



Datum: 03/07/2023
Perceel: 11009M0066/00D010
Gebruikersnaam: Sarah Notelteurs
Schotensteenweg 117, 2960 Brecht

Gemiddeld 2020	249
Gemiddeld 2021	231
Evolutie2017-2021	0.11057692307692307
Evolutie2020-2021	-0.072289156626506021

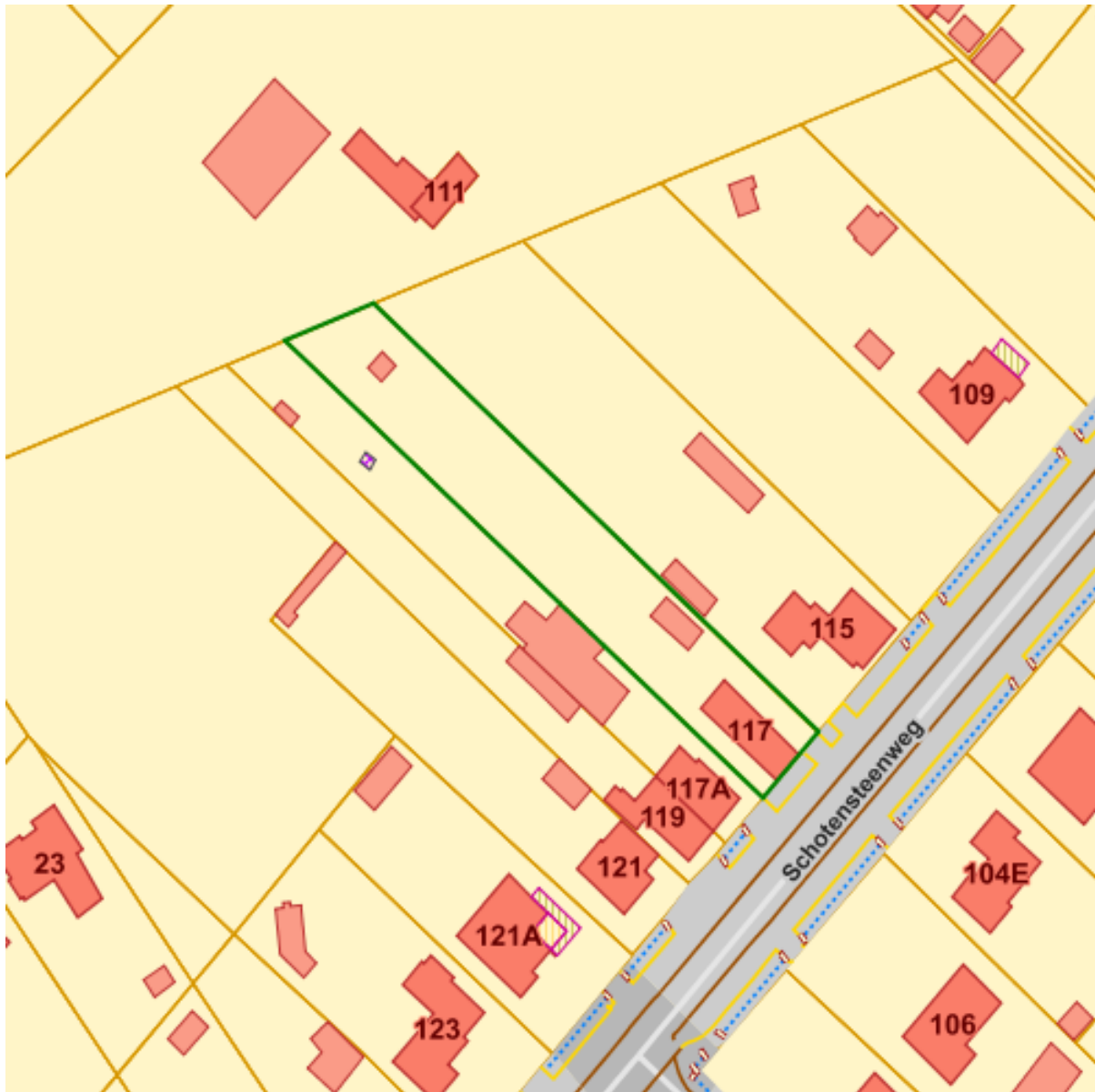
Bronnen

Bekijken op Geopunt.be [Klik hier](#)

Notaris.be [Klik hier](#)



Grondwaterwingebieden en beschermingszones



Bronnen

Bekijken op Geopunt.be [Klik hier](#)

INSPIRE Raadpleegdienst Databank Ondergrond Vlaanderen [Klik hier](#)



KartoWeb Topo

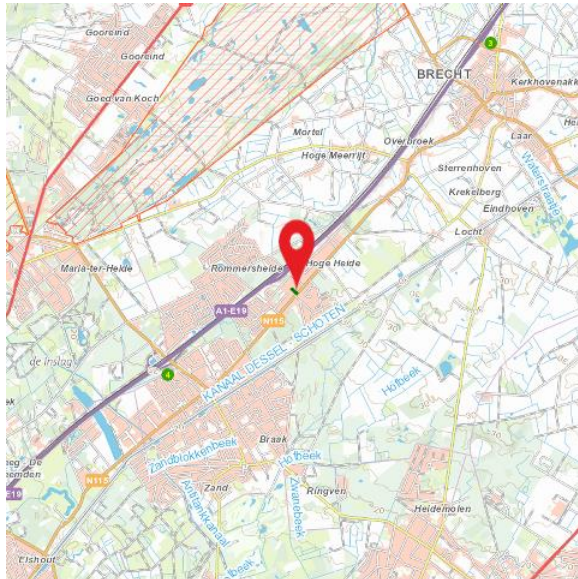


Fig.1 Liggingsplan macroniveau

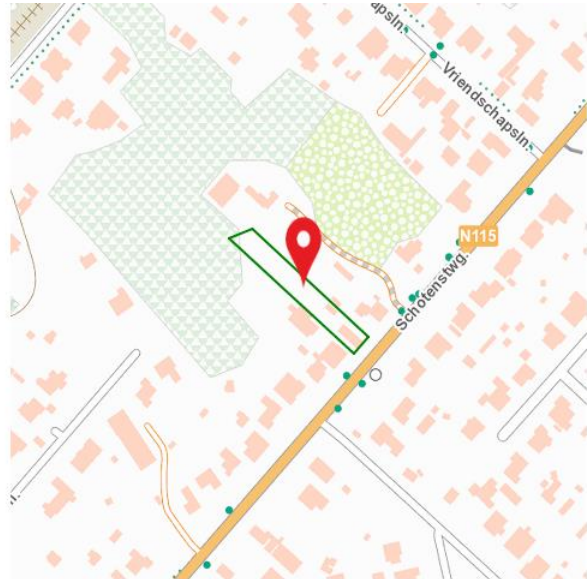


Fig.2 Liggingsplan detailniveau



Fig.3 Luchtfoto

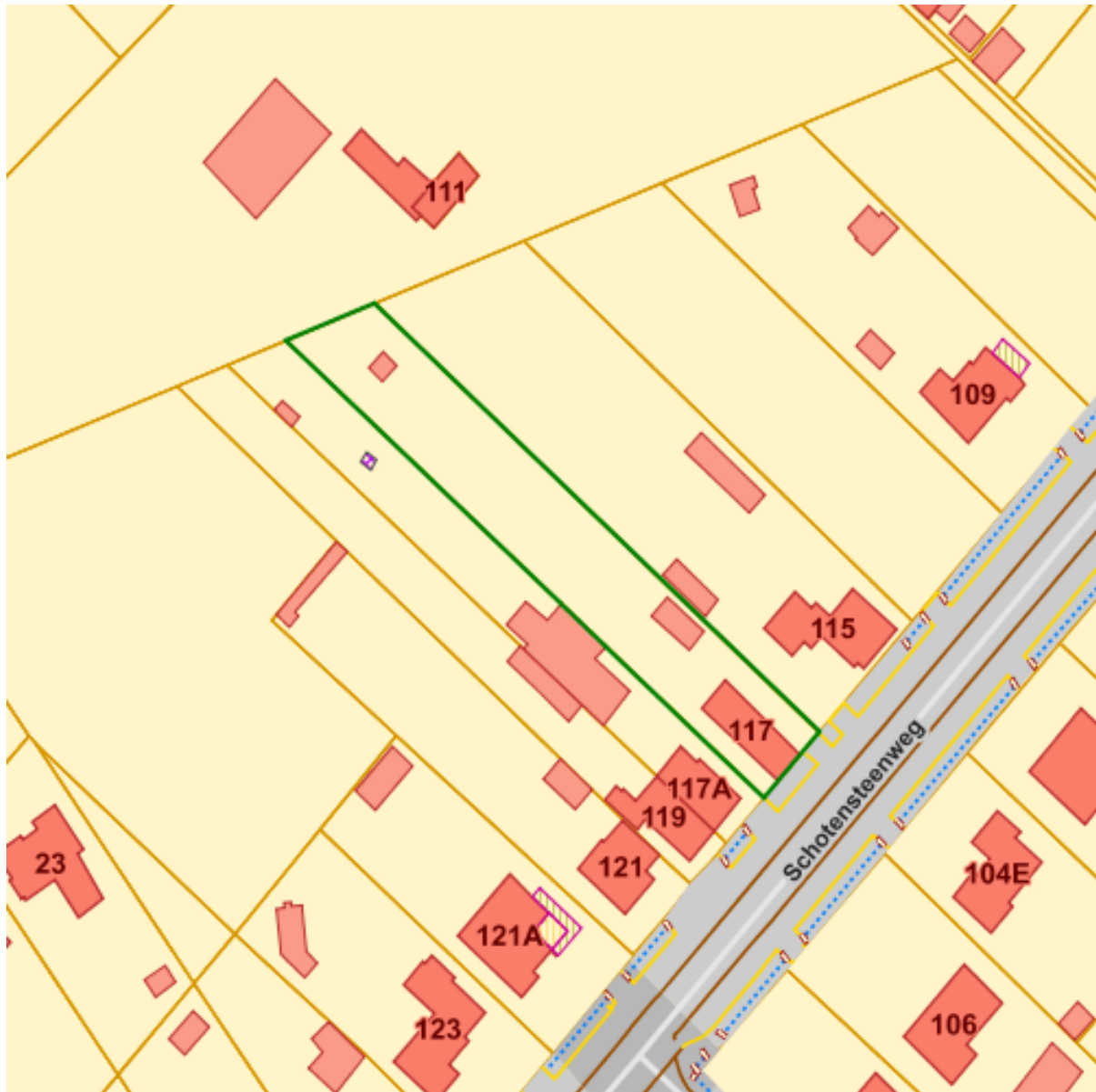
Bronnen

Bekijken op Geopunt.be [Klik hier](#)

CartoWeb.be [Klik hier](#)



Gemeentelijke RUP - Grondvlakken



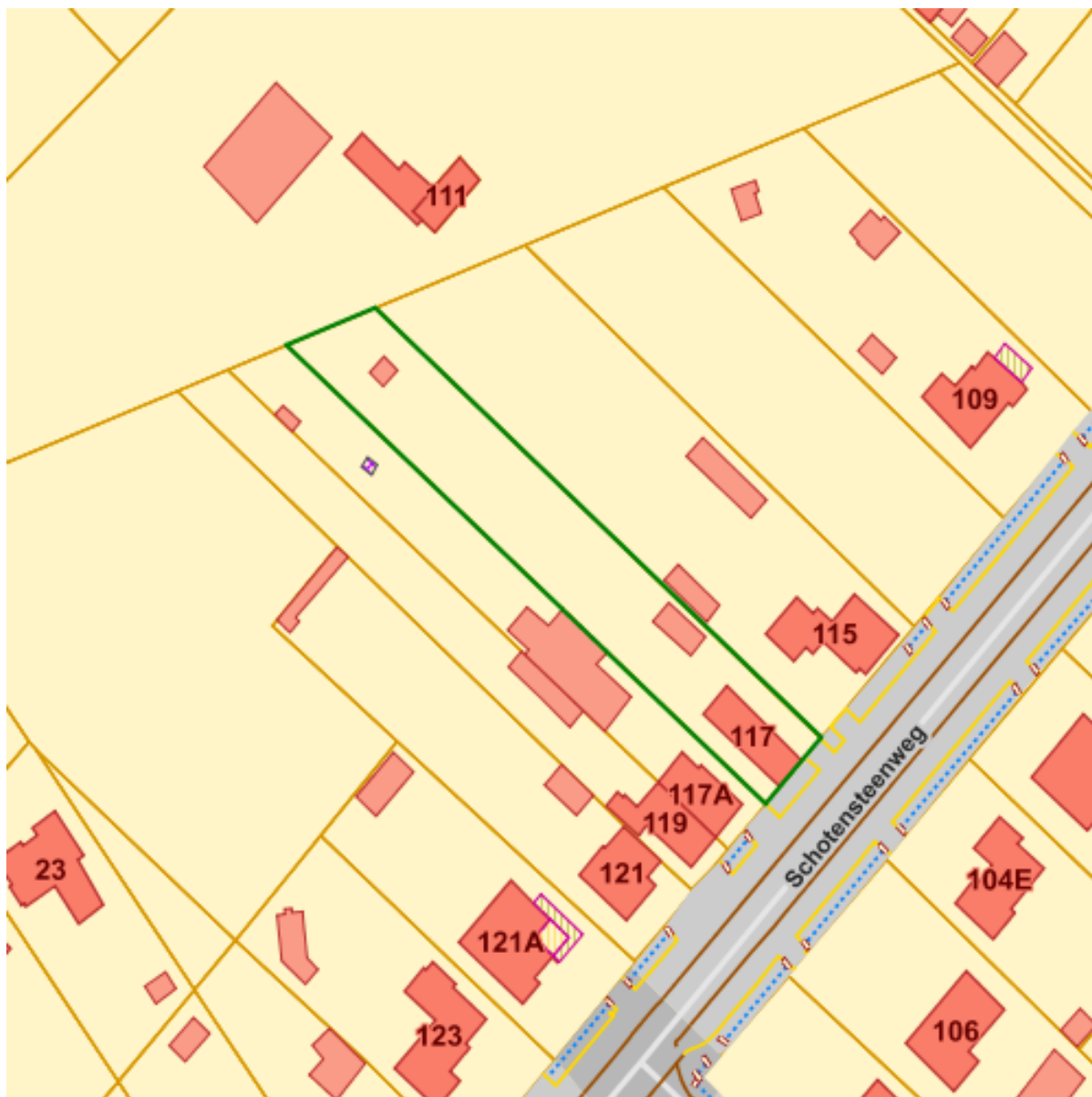
Bronnen

Bekijken op Geopunt.be [Klik hier](#)

Mercator Publieke View Service [Klik hier](#)



Gewestelijke RUP - Contouren



DSI - Gewestelijke RUP - Contouren



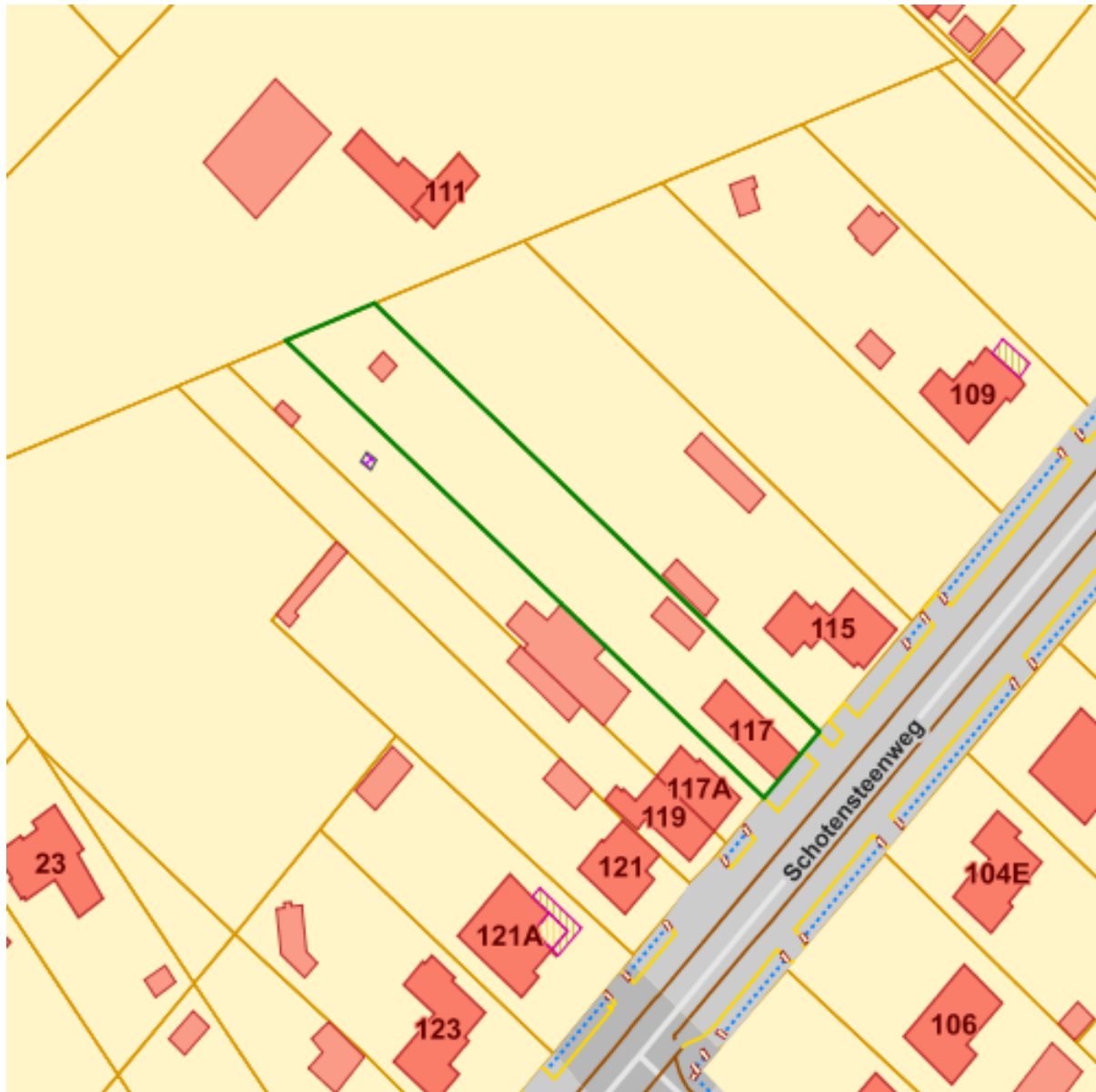
Bronnen

Bekijken op Geopunt.be [Klik hier](#)

Mercator Publieke View Service [Klik hier](#)



Gewestelijke RUP - Natraject



DSI - Gewestelijke RUP - Natraject



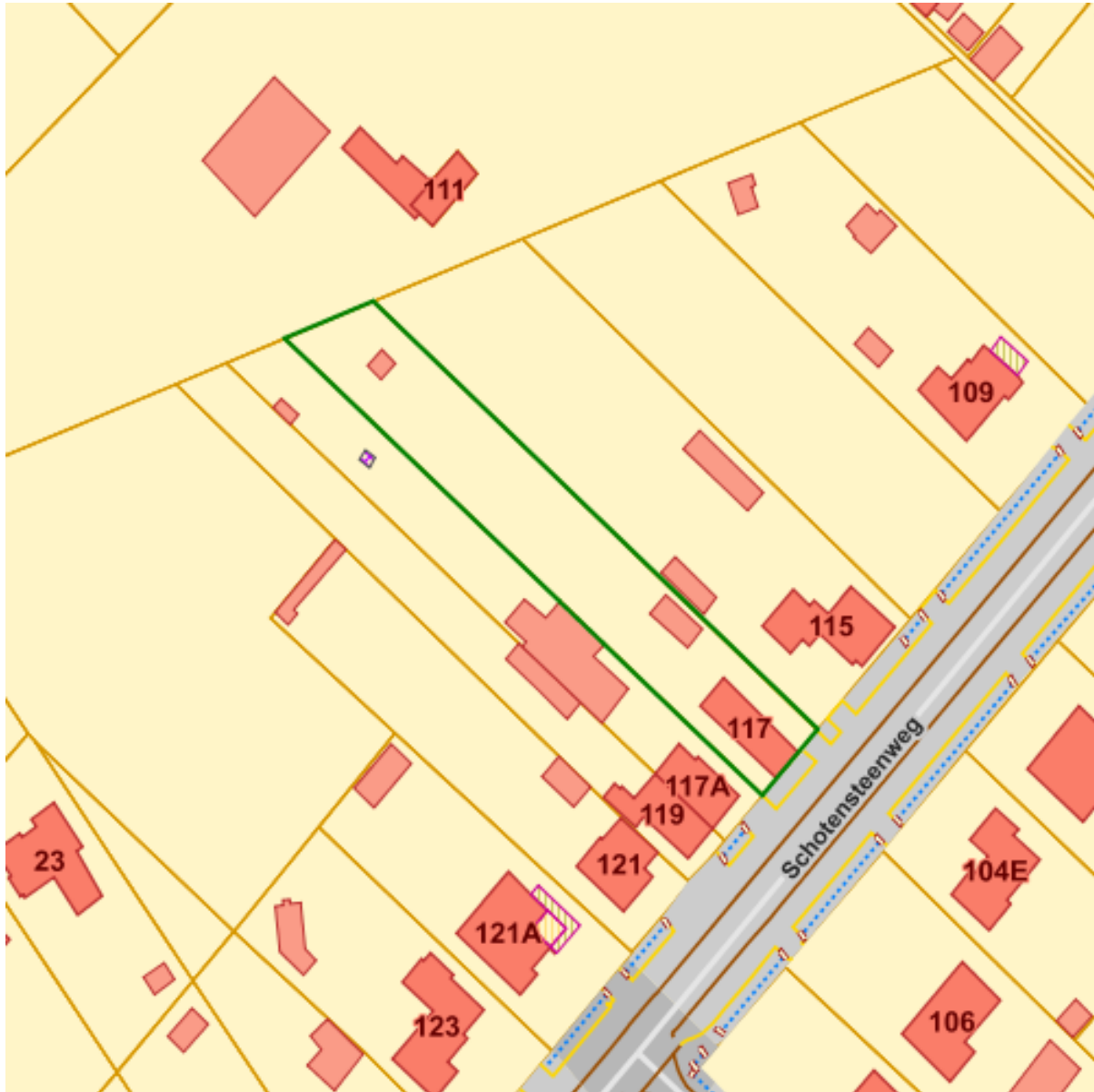
Bronnen

Bekijken op Geopunt.be [Klik hier](#)

Mercator Publieke View Service [Klik hier](#)



Gewestelijke RUP - Speciale contour, grondvlakken



DSI - Gewestelijke RUP - Speciale contour, grondvlakken



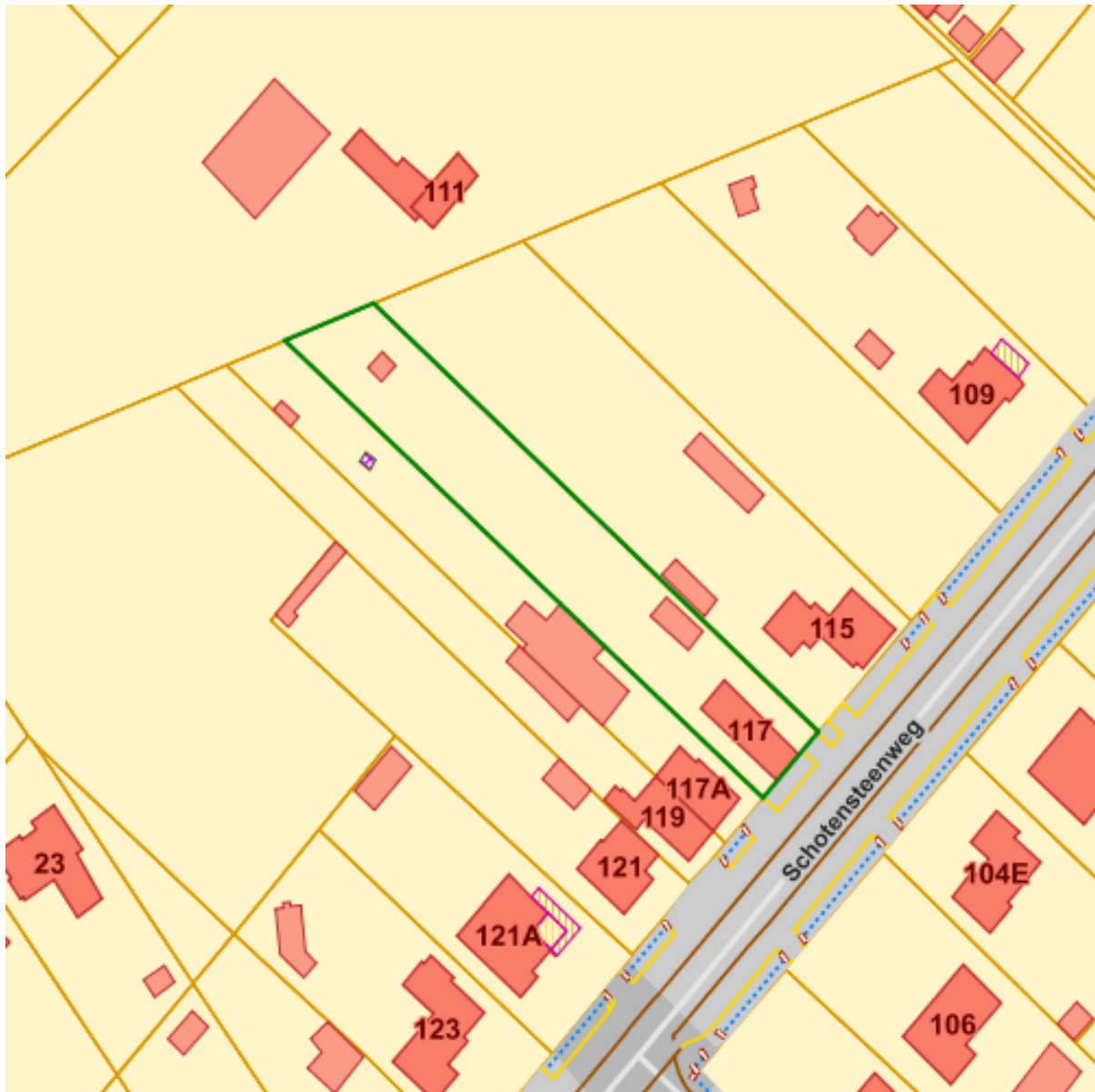
Bronnen

Bekijken op Geopunt.be [Klik hier](#)

Mercator Publieke View Service [Klik hier](#)



Gewestelijke RUP - Speciale contour, lijnen



DSI - Gewestelijke RUP - Speciale contour, lijnen



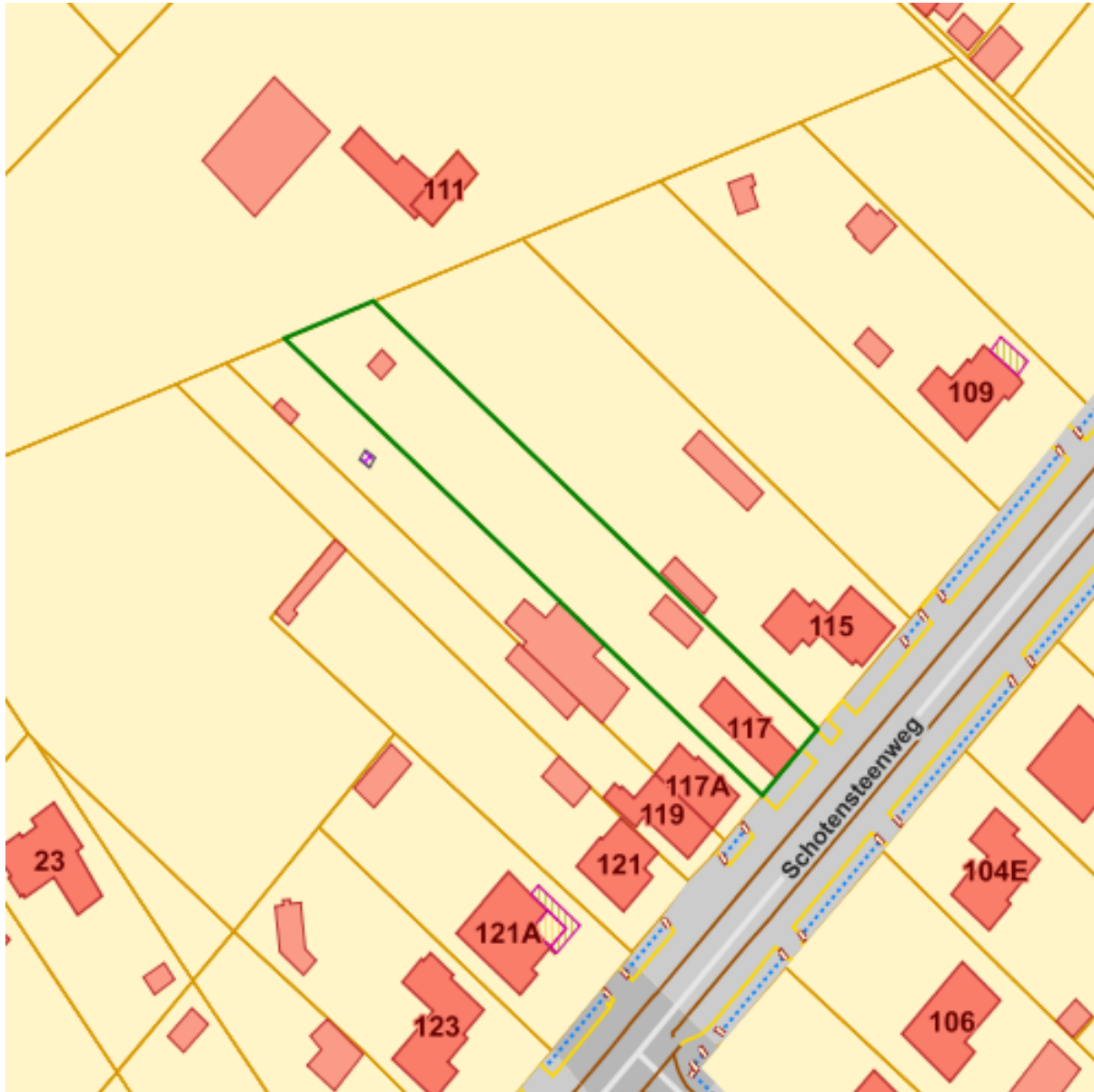
Bronnen

Bekijken op Geopunt.be [Klik hier](#)

Mercator Publieke View Service [Klik hier](#)



Gewestelijke RUP - Speciale contour, overdrukken



DSI - Gewestelijke RUP - Speciale contour, overdrukken



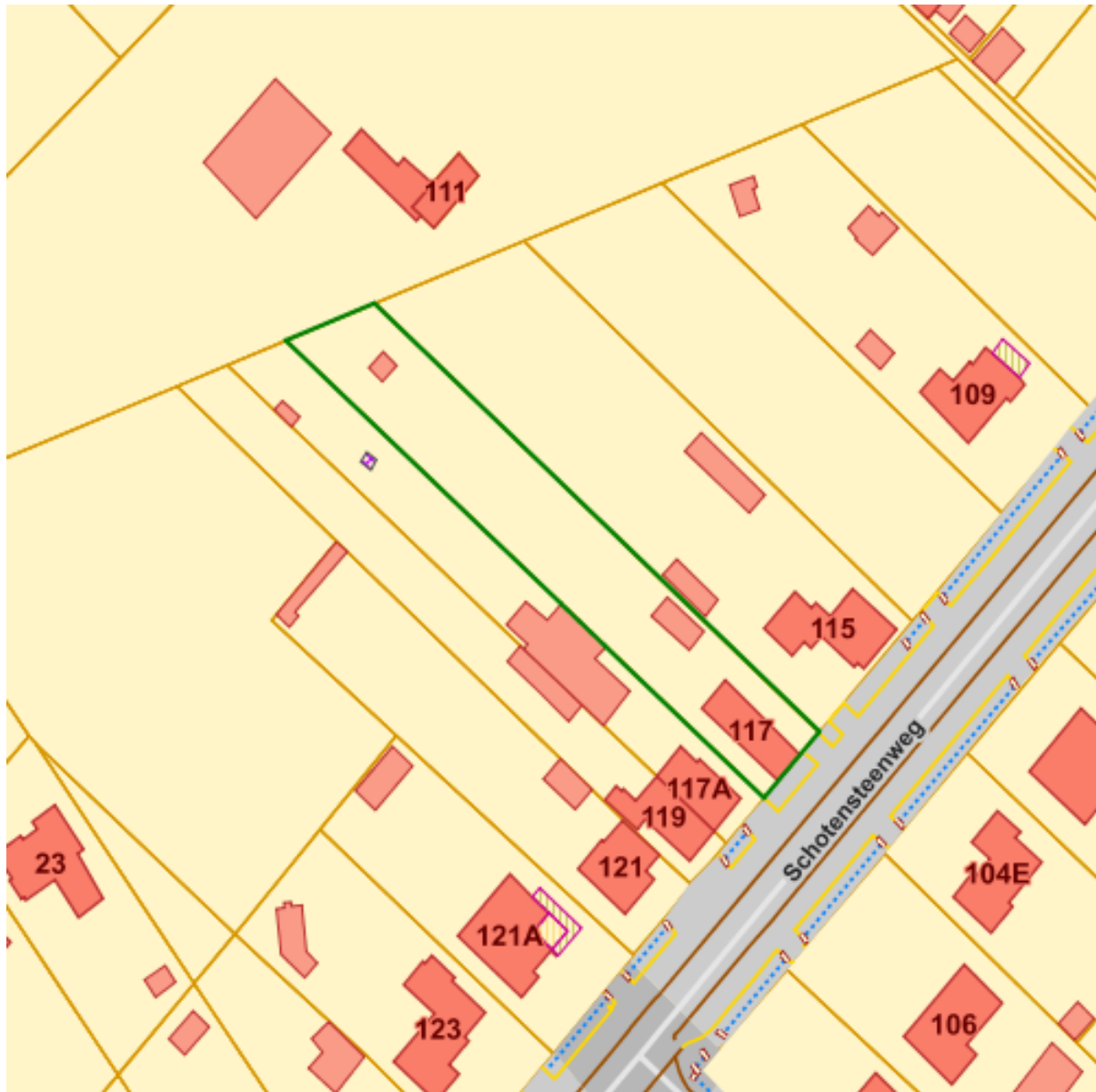
Bronnen

Bekijken op Geopunt.be [Klik hier](#)

Mercator Publieke View Service [Klik hier](#)



Gewestelijke RUP - Speciale contour, punten



DSI - Gewestelijke RUP - Speciale contour, punten



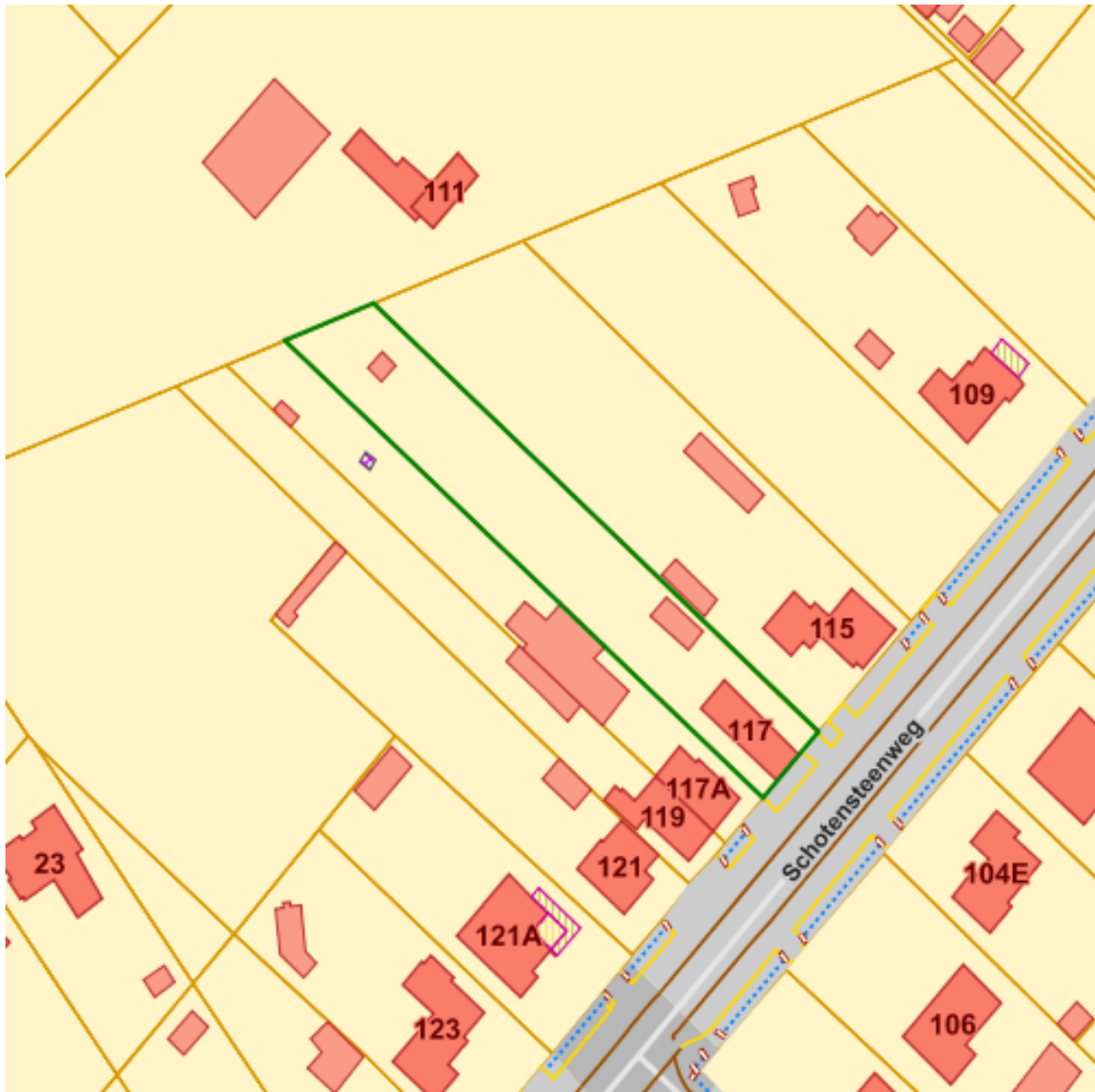
Bronnen

Bekijken op Geopunt.be [Klik hier](#)

Mercator Publieke View Service [Klik hier](#)



Provinciale RUP - Natraject



DSI - Provinciale RUP - Natraject



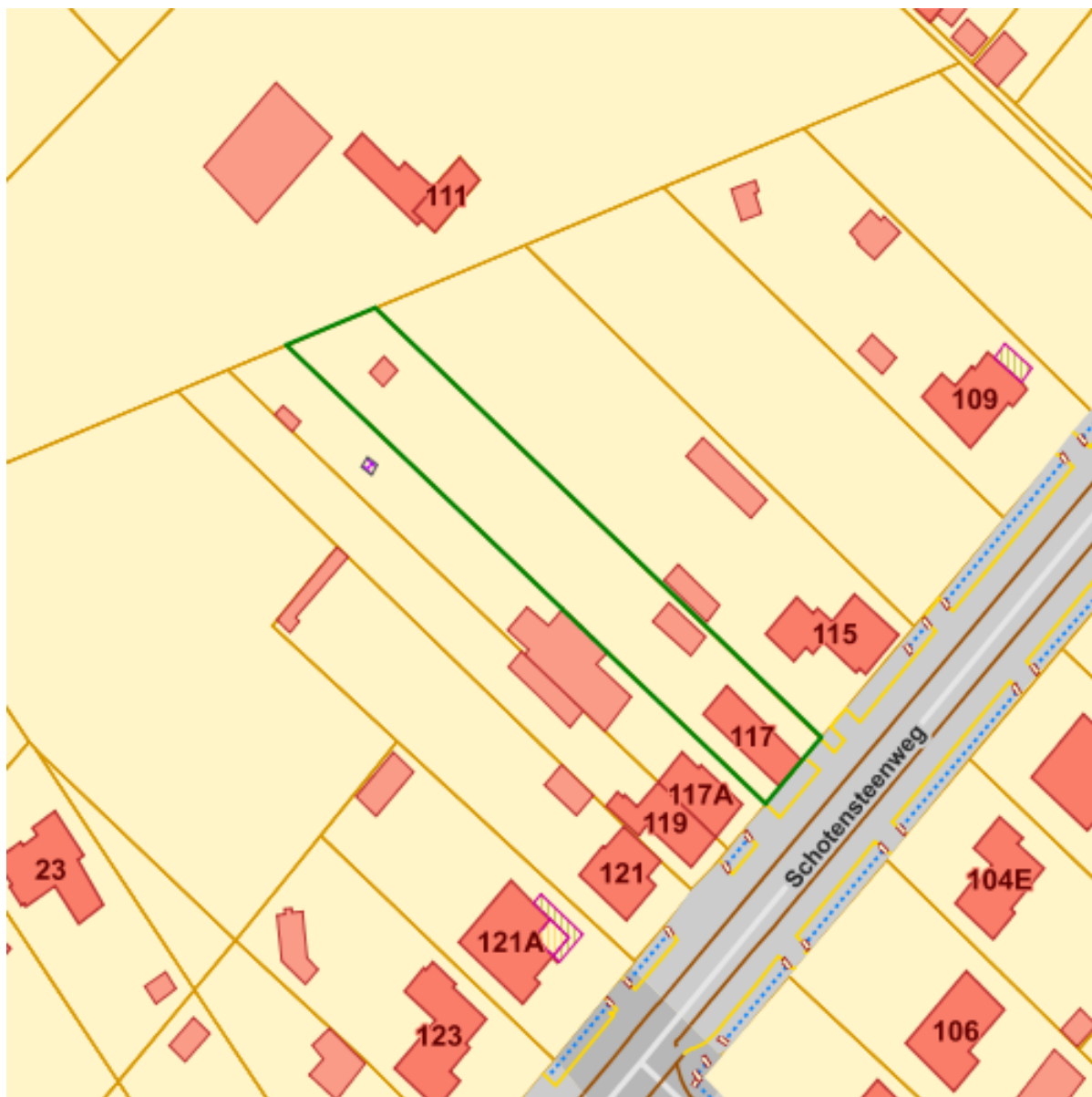
Bronnen

Bekijken op Geopunt.be [Klik hier](#)

Mercator Publieke View Service [Klik hier](#)



Provinciale RUP - Contouren



DSI - Provinciale RUP - Contouren



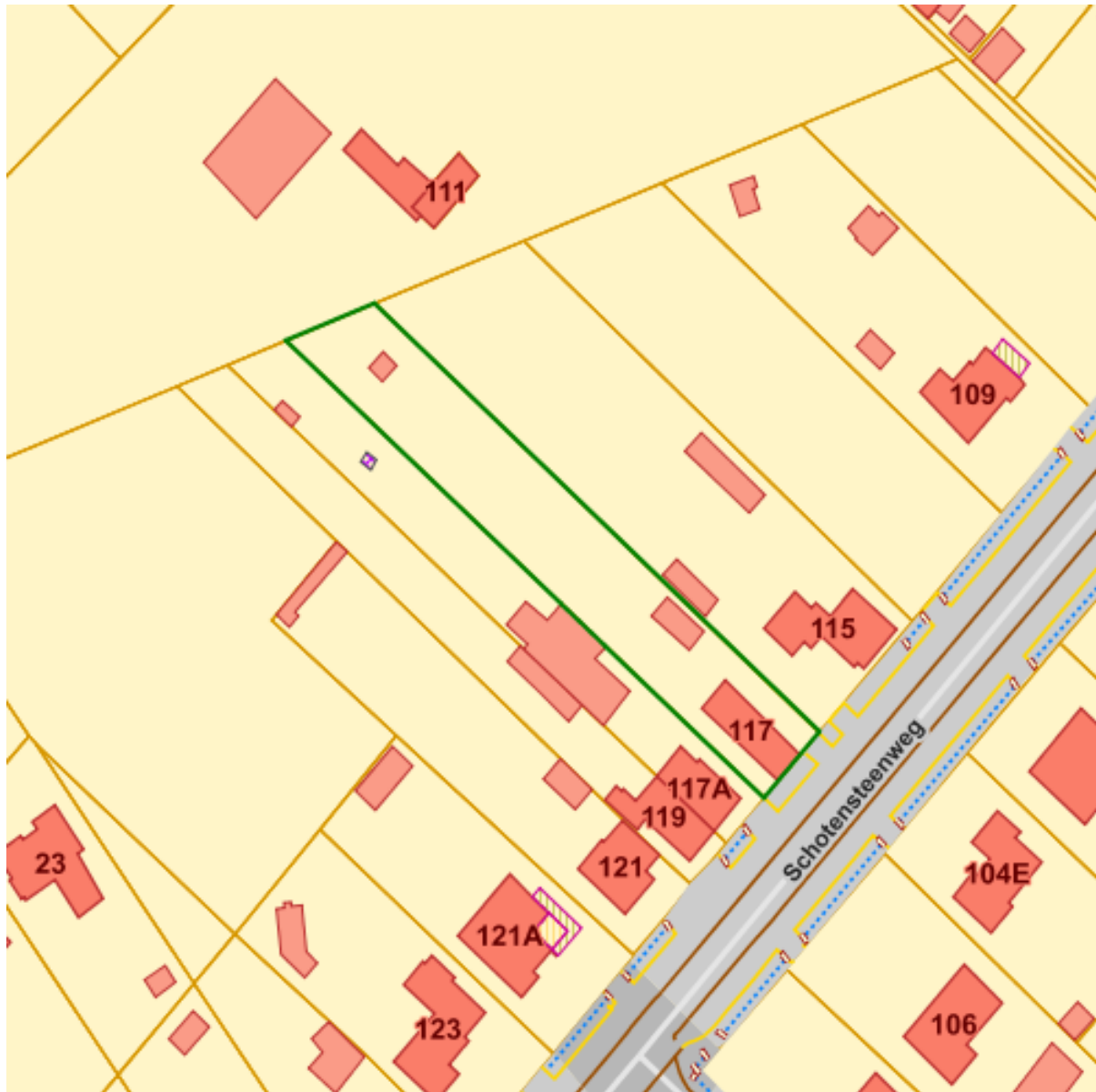
Bronnen

Bekijken op Geopunt.be [Klik hier](#)

Mercator Publieke View Service [Klik hier](#)



Provinciale RUP - Deelgebieden



DSI - Provinciale RUP - Deelgebieden



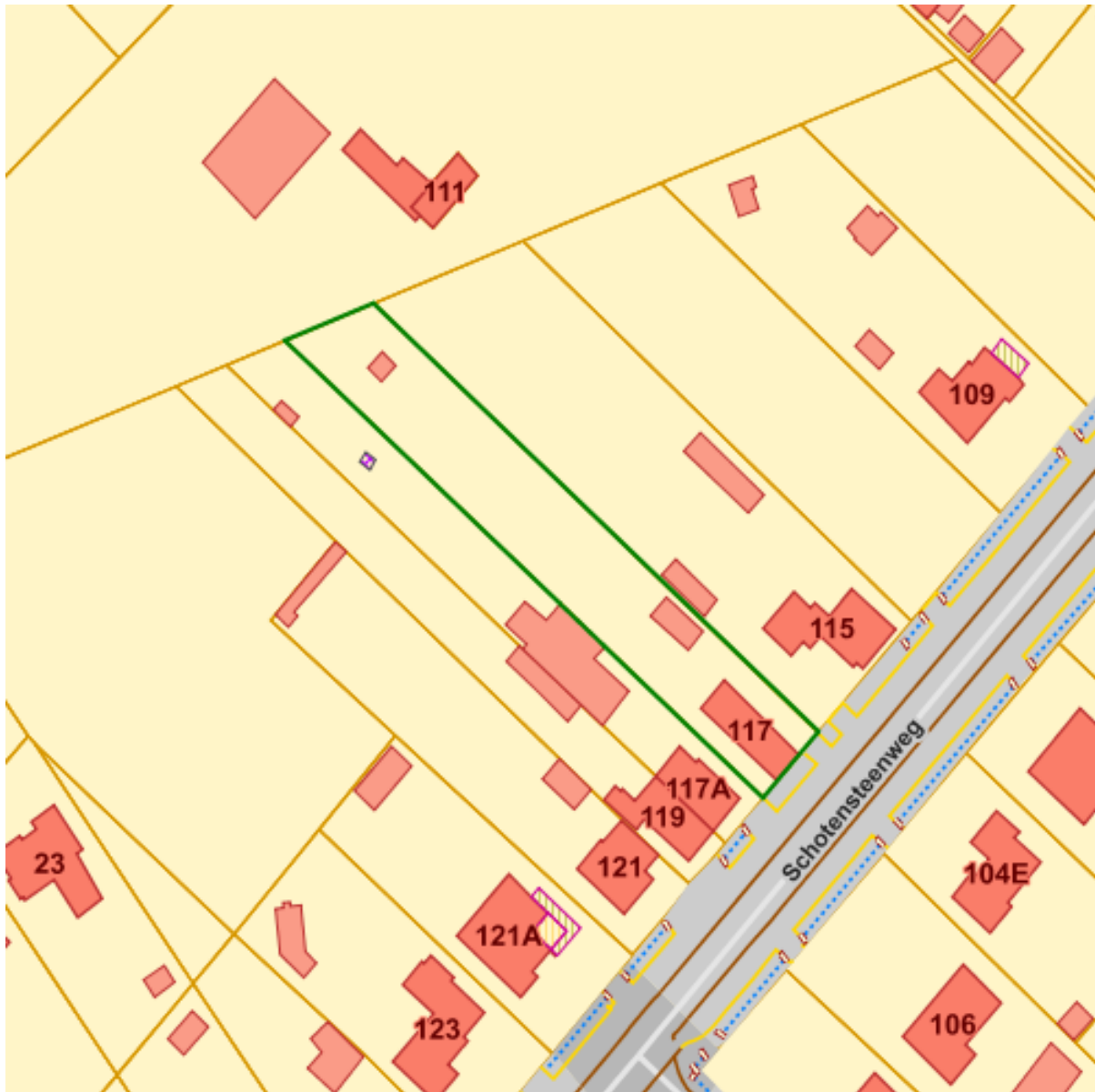
Bronnen

Bekijken op Geopunt.be [Klik hier](#)

Mercator Publieke View Service [Klik hier](#)



Provinciale RUP - Grondvlakken



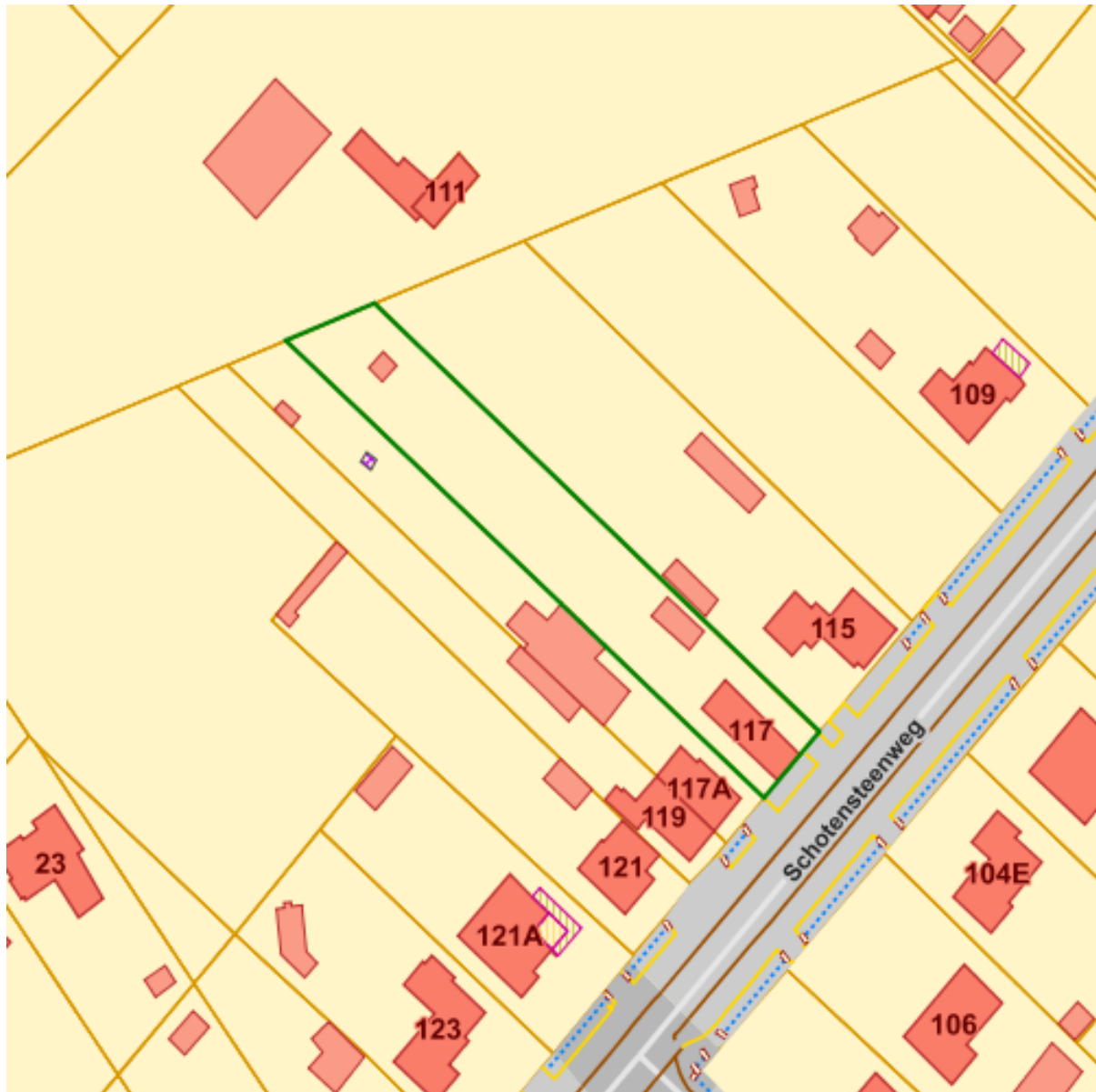
Bronnen

Bekijken op Geopunt.be [Klik hier](#)

Mercator Publieke View Service [Klik hier](#)



Provinciale RUP - Lijnen



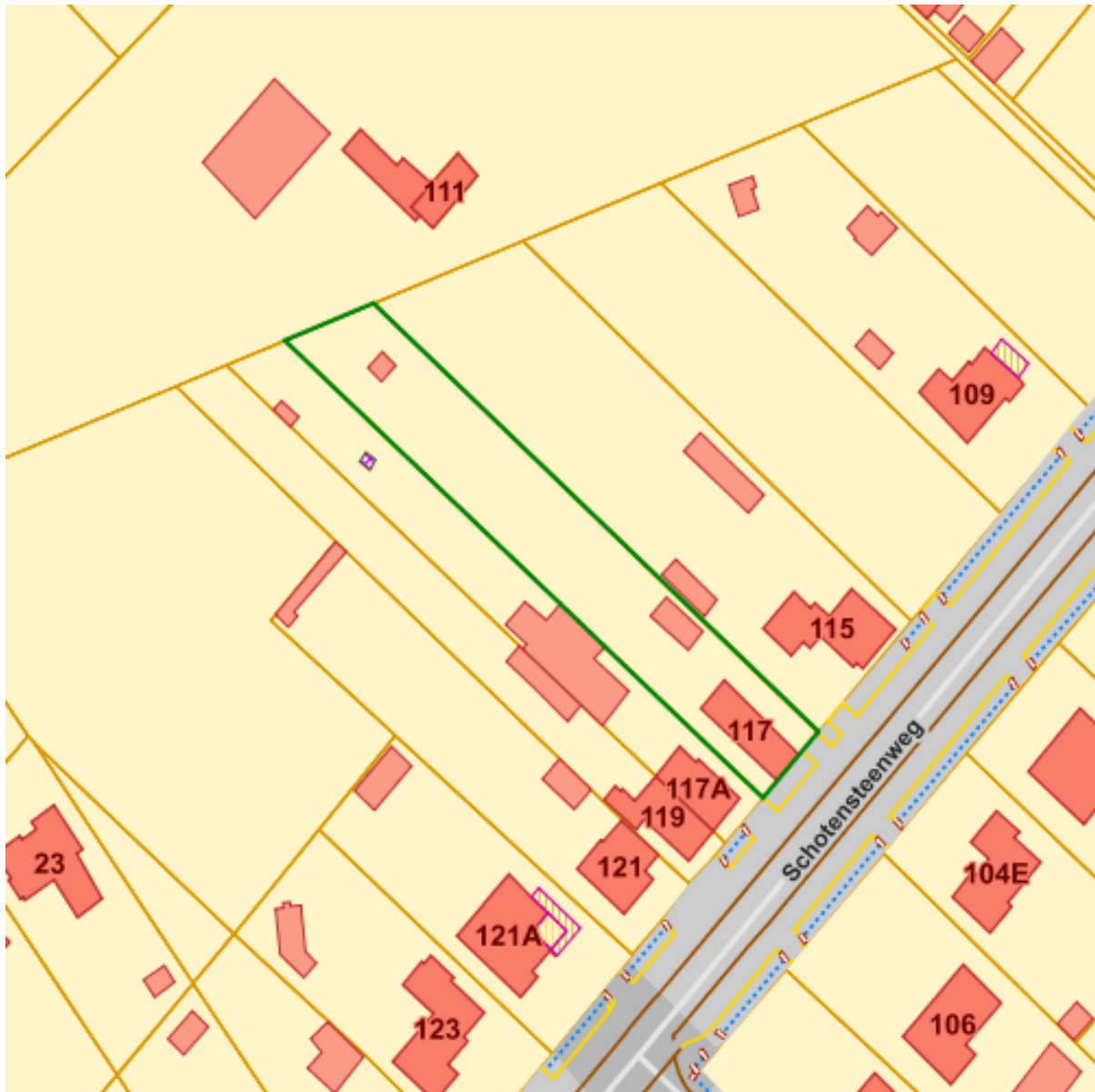
Bronnen

Bekijken op Geopunt.be [Klik hier](#)

Mercator Publieke View Service [Klik hier](#)



Provinciale RUP - Lijnen indicatieve aanduiding



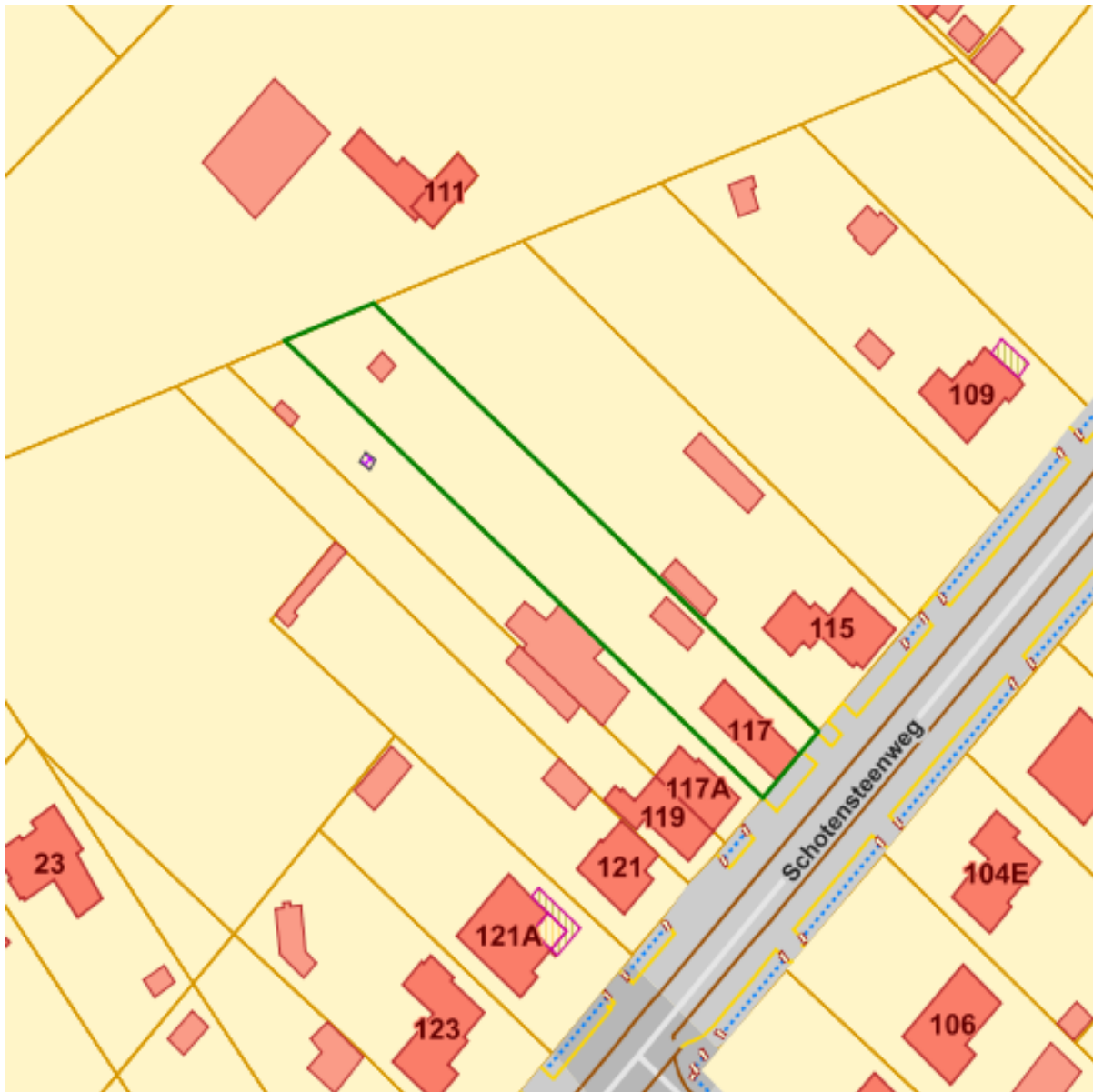
Bronnen

Bekijken op Geopunt.be [Klik hier](#)

Mercator Publieke View Service [Klik hier](#)



Provinciale RUP - Overdrukken



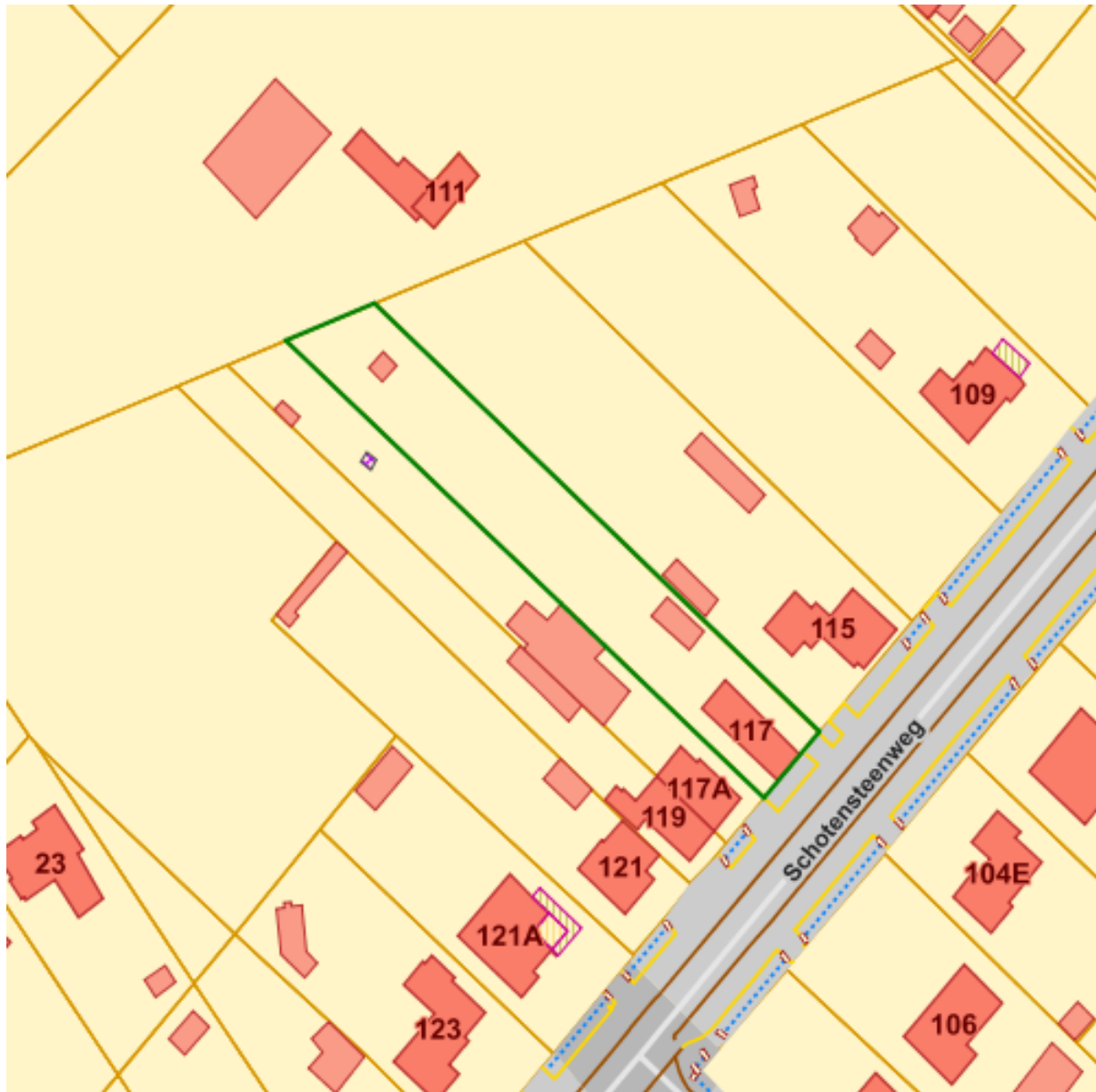
Bronnen

Bekijken op Geopunt.be [Klik hier](#)

Mercator Publieke View Service [Klik hier](#)



Provinciale RUP - Overdrukken indicatieve aanduiding



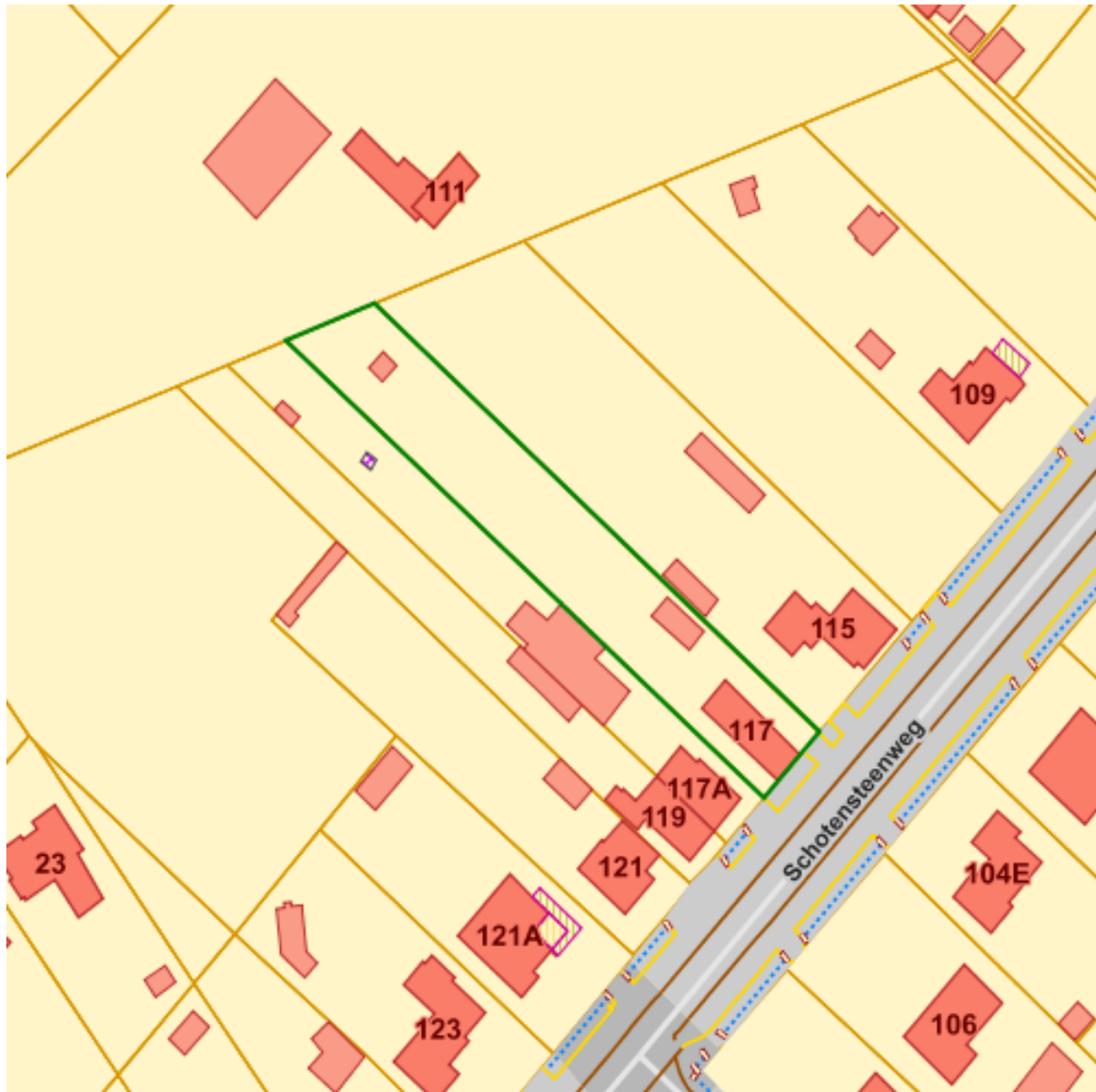
Bronnen

Bekijken op Geopunt.be [Klik hier](#)

Mercator Publieke View Service [Klik hier](#)



Provinciale RUP - Punten





DSI - Provinciale RUP - Punten

label

- ★ PUNT90000
- ★ PUNT50000
- ▲ PUNT90001
- PUNT90002
- ★ PUNT80900
- ★ PUNT60900
- PUNT00900
- ▣ PUNT59900
- ✱ PUNT09000
- PUNT59000
- PUNT69000
- ⊕ PUNT79900
- PUNT39000
- PUNT89000
- PUNT60000
- PUNT50900
- PUNT40000
- PUNT10000
- PUNT20900
- PUNT50901
- ⬇ PUNT90003
- ✱ PUNT30000
- ➔ PUNT60001
- DEFAULT

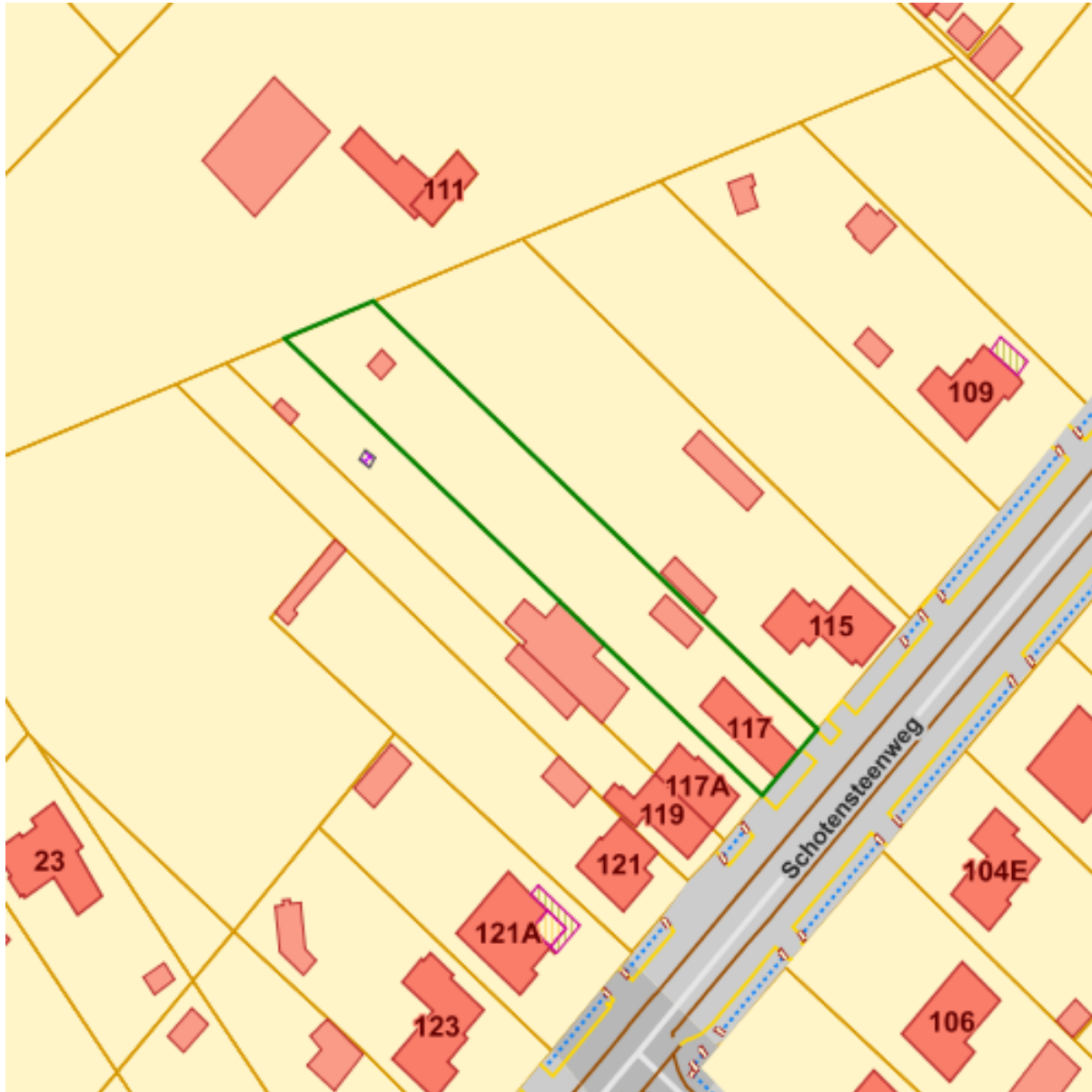
Bronnen

Bekijken op Geopunt.be [Klik hier](#)

Mercator Publieke View Service [Klik hier](#)



Provinciale RUP - Punten indicatieve aanduiding





DSI - Provinciale RUP - Punten indicatieve aanduiding

label

- ★ PUNT90000
- ★ PUNT50000
- ▲ PUNT90001
- PUNT90002
- ★ PUNT80900
- PUNT00900
- ▣ PUNT59900
- ✱ PUNT09000
- ⊕ PUNT59000
- PUNT69000
- ⊕ PUNT79900
- PUNT39000
- ⊕ PUNT89000
- PUNT60000
- PUNT50900
- PUNT40000
- PUNT10000
- PUNT20900
- PUNT50901
- ◀ PUNT90003
- ✱ PUNT30000
- ➔ PUNT60001
- DEFAULT

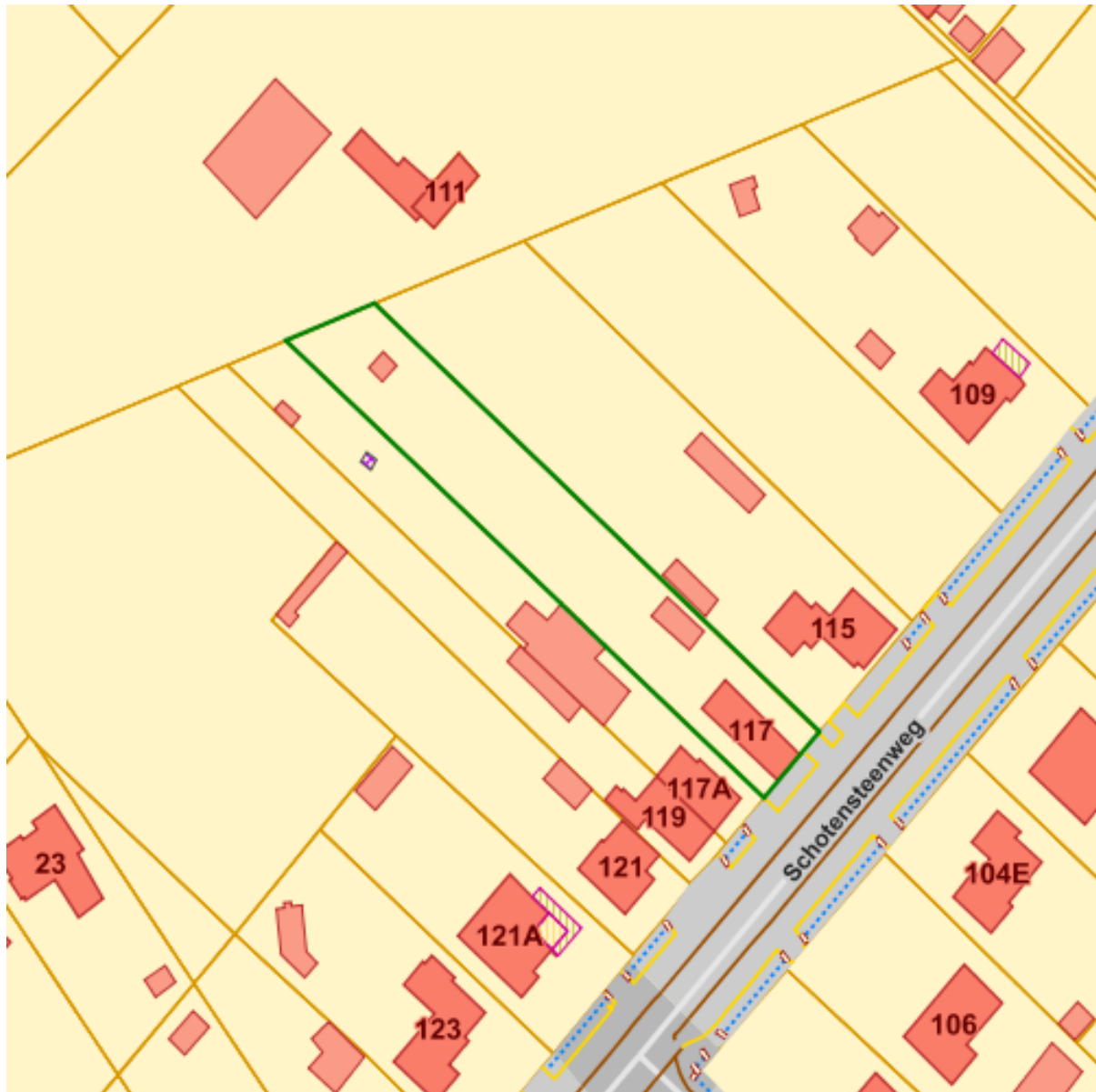
Bronnen

Bekijken op Geopunt.be [Klik hier](#)

Mercator Publieke View Service [Klik hier](#)



Provinciale RUP - Schorsingen



DSI - Provinciale RUP - Schorsingen



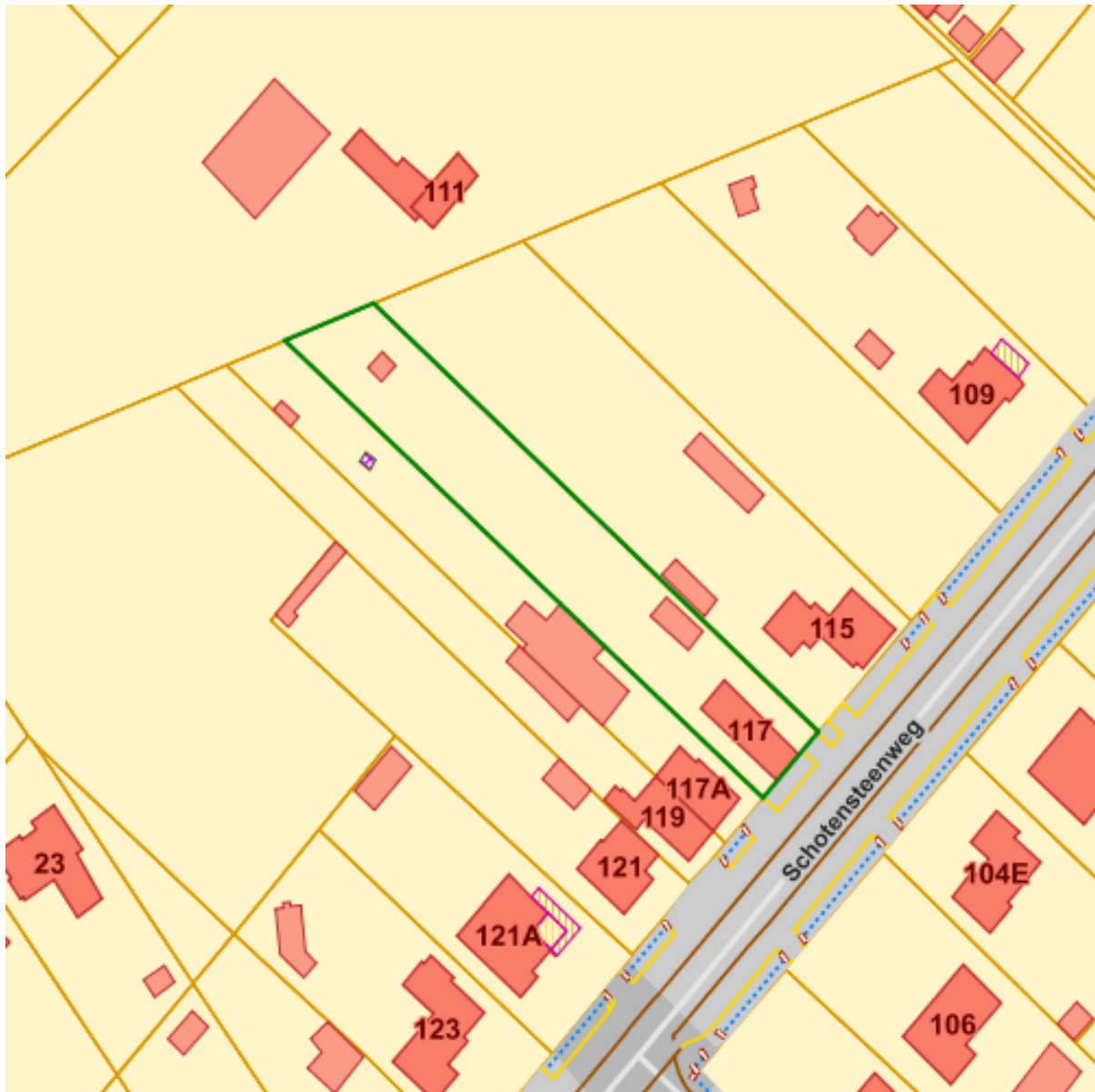
Bronnen

Bekijken op Geopunt.be [Klik hier](#)

Mercator Publieke View Service [Klik hier](#)



Provinciale Stedenbouwkundige Verordeningen



DSI - Provinciale Stedenbouwkundige Verordeningen



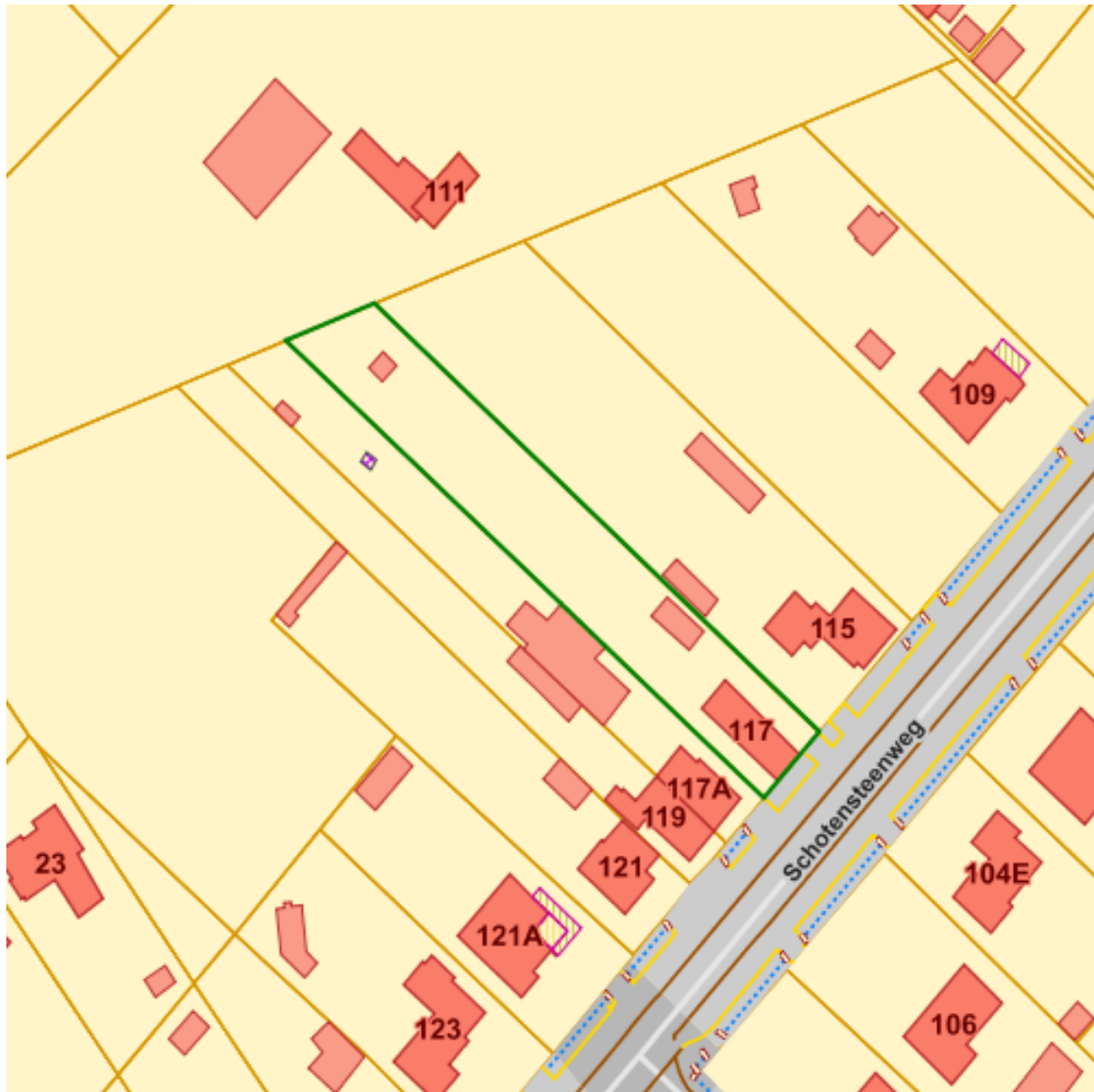
Bronnen

Bekijken op Geopunt.be [Klik hier](#)

Mercator Publieke View Service [Klik hier](#)



PFAS



Middelpunten no regret zones



Actuele no regret zones (PFAS)



opgeheven



preventief ingesteld



locatiespecifiek vastgesteld



overruled

Profielen (PFAS)



- boring
- peilbuis
- waterbodemstaal
- staal

Inventaris brandweer(oefen)terreinen en incidenten (PFAS)

- Geen verkennend bodemonderzoek beschikbaar (geen VBO)
- Niet-PFAS-verdachte locatie
- Verkennend bodemonderzoek beschikbaar (VBO)

Bronnen

Bekijken op Geopunt.be [Klik hier](#)

INSPIRE Raadpleegdienst Databank Ondergrond Vlaanderen [Klik hier](#)

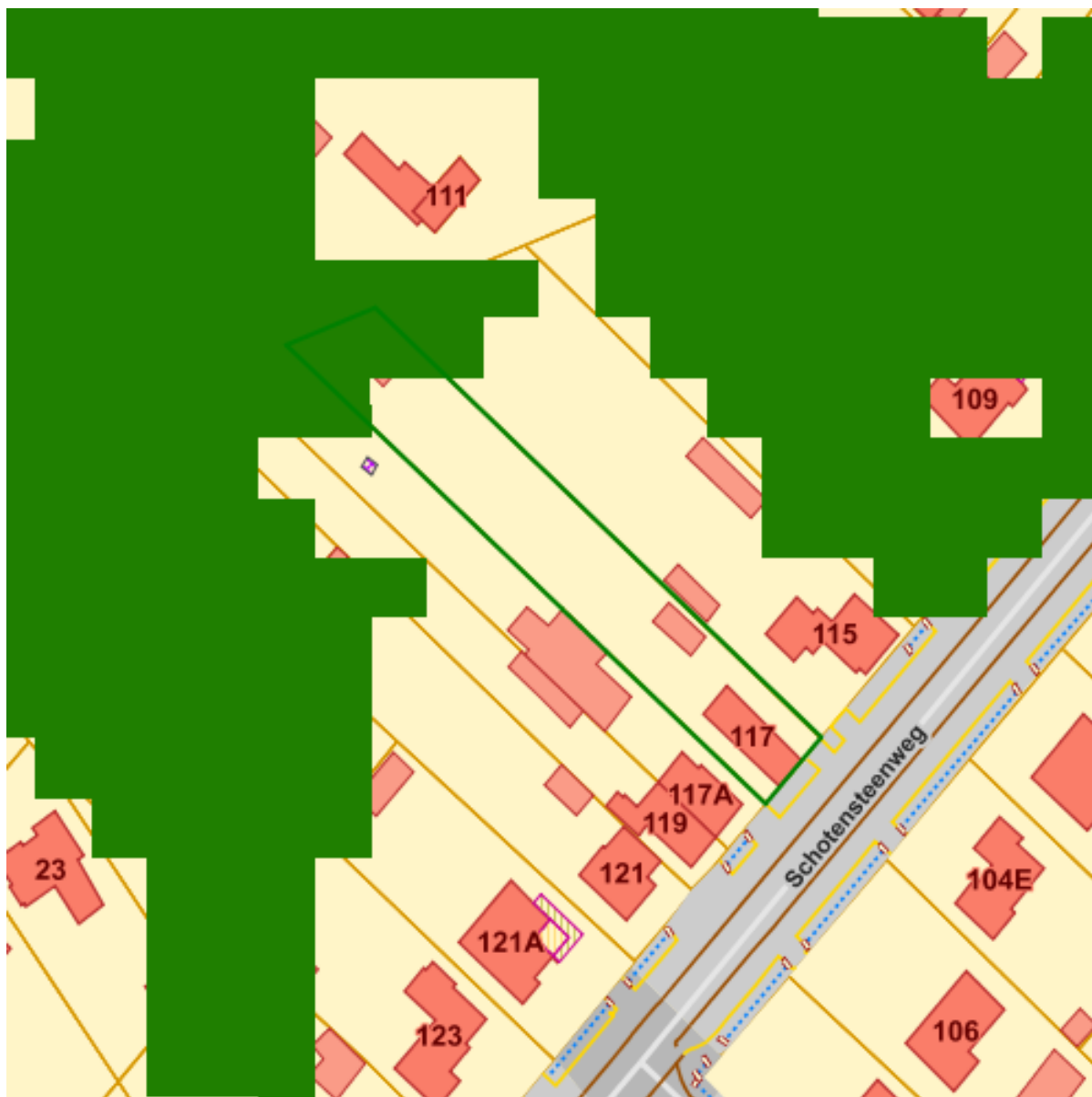
INSPIRE Raadpleegdienst Databank Ondergrond Vlaanderen [Klik hier](#)

INSPIRE Raadpleegdienst Databank Ondergrond Vlaanderen [Klik hier](#)

INSPIRE Raadpleegdienst Databank Ondergrond Vlaanderen [Klik hier](#)



Digitale boswijzer Vlaanderen 2021



Boswijz21

- Geen bos
- Bos

Naam	Waarde
Count	16470505



Datum: 03/07/2023
Perceel: 11009M0066/00D010
Gebruikersnaam: Sarah Notelteurs
Schotensteenweg 117, 2960 Brecht

Omschrijving	Bosreferentielaag 2000
Definitie	Begroeiing hoger dan 3 meter met een aaneengesloten oppervlakte van meer dan 0,5 hectare

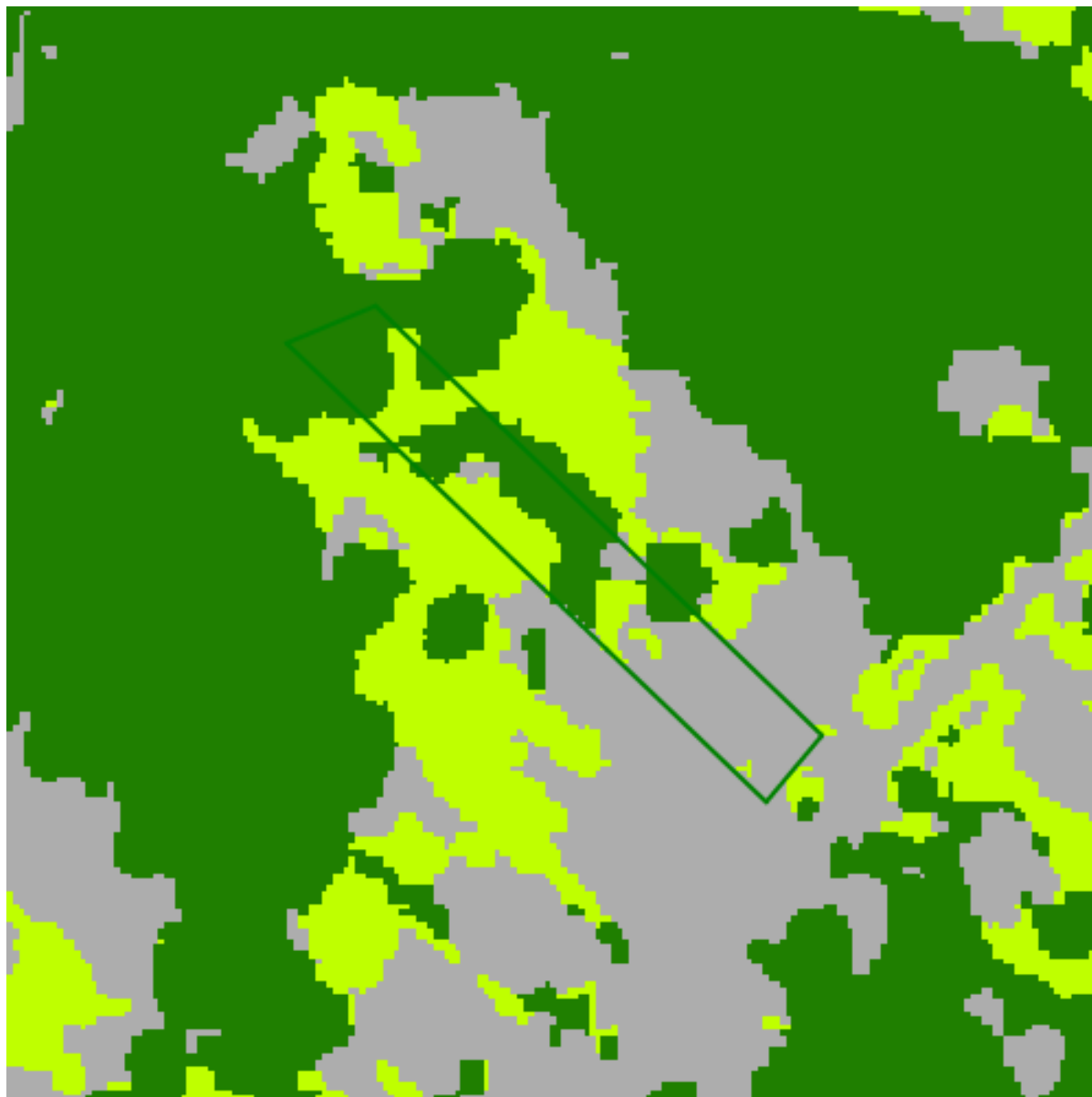
Bronnen

Bekijken op Geopunt.be [Klik hier](#)

WMS Agentschap voor Natuur en Bos [Klik hier](#)



Groenkaart Vlaanderen 2021



Naam	Waarde
Kleur	1
Naam	Waarde
Omschrijving	Hoog groen
Definitie	Begroeiing hoger dan 3m
Kleur	4



Datum: 03/07/2023
Perceel: 11009M0066/00D010
Gebruikersnaam: Sarah Notelteirs
Schotensteenweg 117, 2960 Brecht

Omschrijving	Niet groen
Definitie	Andere bodembedekking dan hoog groen, laag groen of landbouw

Bronnen

Bekijken op Geopunt.be [Klik hier](#)

WMS Agentschap voor Natuur en Bos [Klik hier](#)






Datum: 03/07/2023
Perceel: 11009M0066/00D010
Gebruikersnaam: Sarah Notelteirs
Schotensteenweg 117, 2960 Brecht

Luchtfoto Vlaanderen winter 2022 - kleur



omwrgb22vl

RGB

-  Red: Band_1
-  Green: Band_2
-  Blue: Band_3

Bronnen

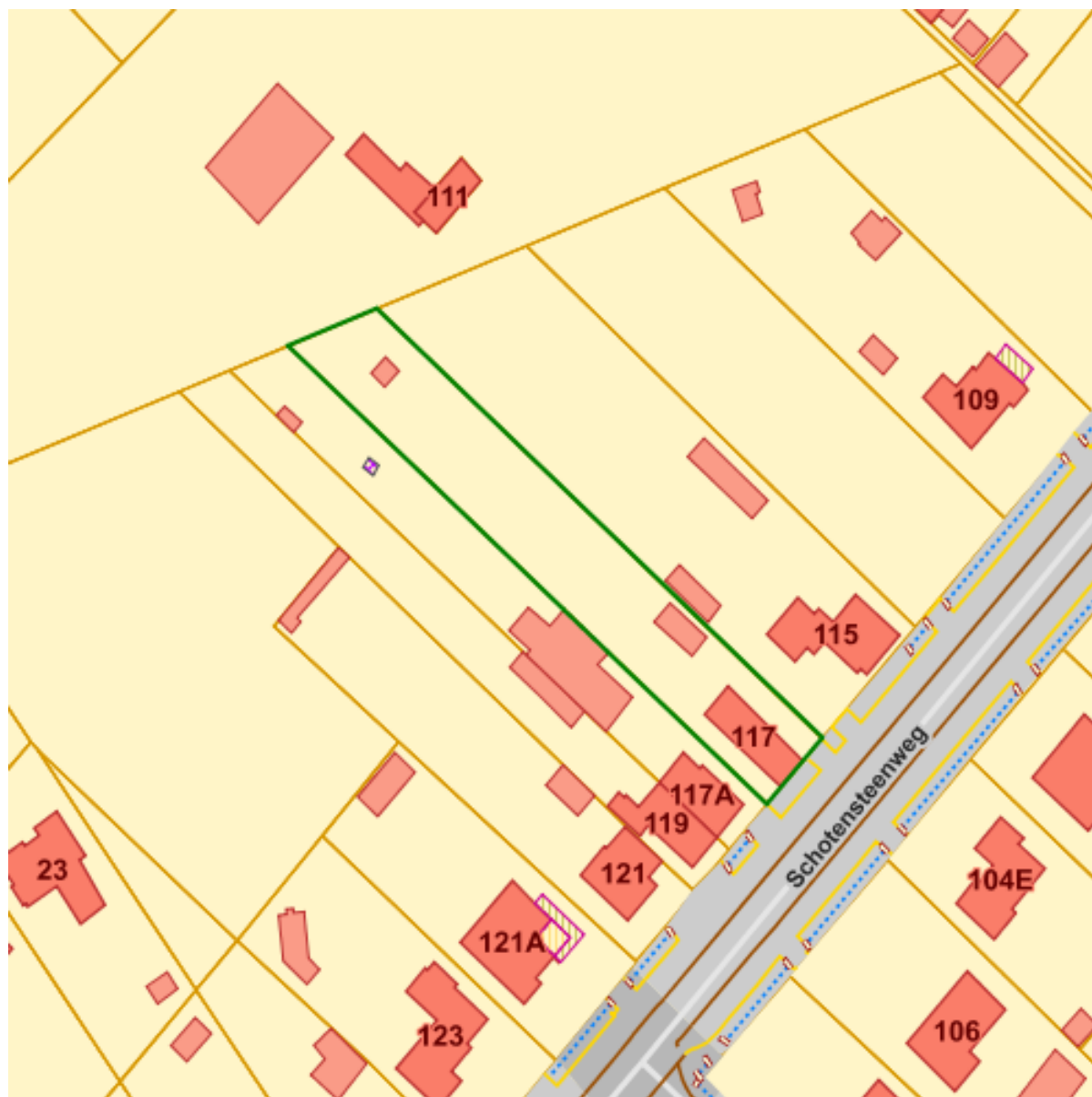
Bekijken op Geopunt.be [Klik hier](#)






Datum: 03/07/2023
Perceel: 11009M0066/00D010
Gebruikersnaam: Sarah Notelteirs
Schotensteenweg 117, 2960 Brecht



Watertoets: Overstromingsgevoelige gebieden vanuit zee 2023



- A - Geen overstroming gemodelleerd
-  B - Kleine kans op overstromingen onder klimaatverandering
-  C - Kleine kans op overstromingen
-  D - Middelgrote kans op overstromingen

Bronnen



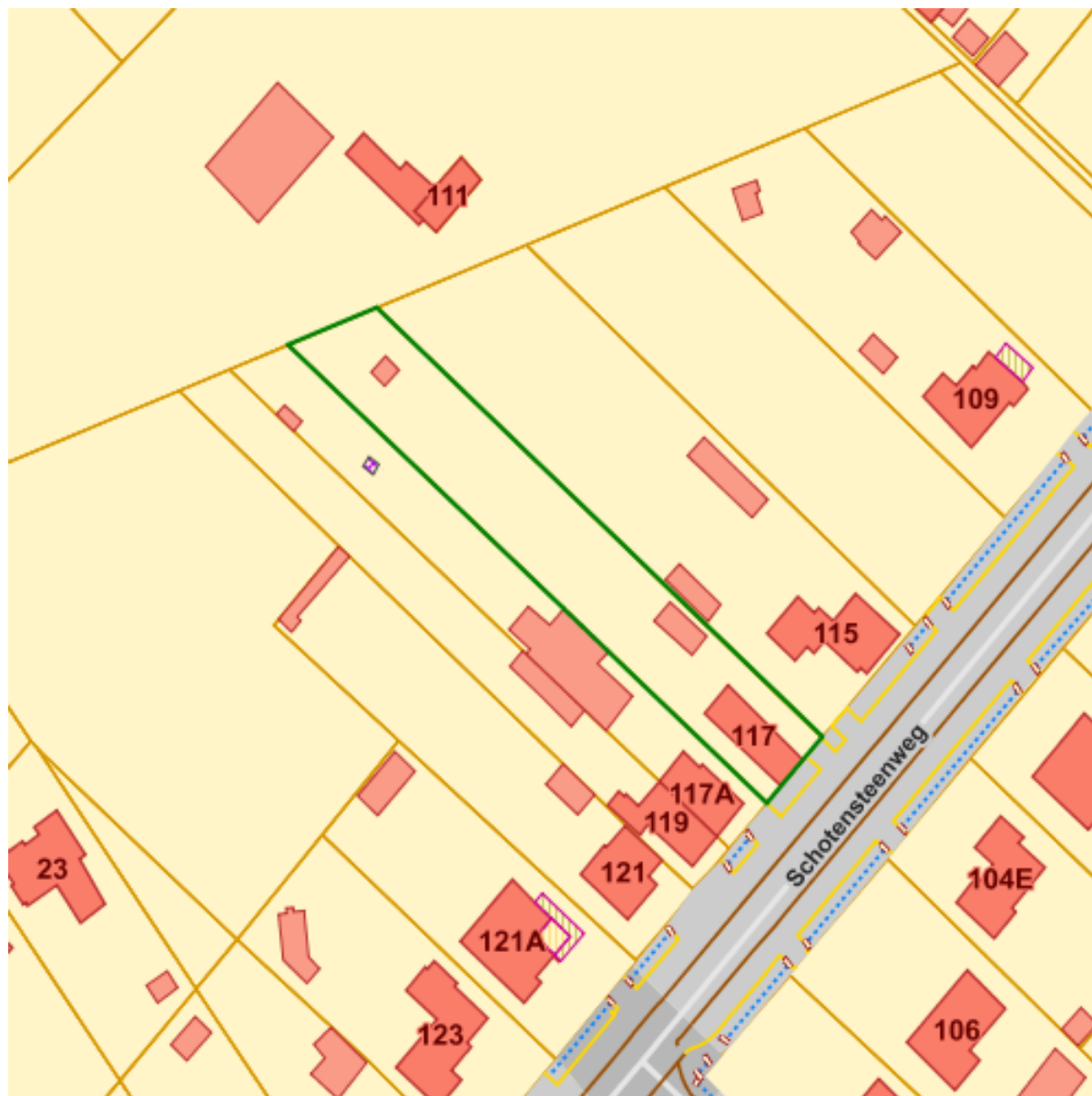
Datum: 03/07/2023
Perceel: 11009M0066/00D010
Gebruikersnaam: Sarah Notelteurs
Schotensteenweg 117, 2960 Brecht

Bekijken op Geopunt.be [Klik hier](#)

Vlaamse Milieumaatschappij - afdeling Operationeel Waterbeheer [Klik hier](#)



Watertoets: Overstromingsgevoelige gebieden fluviaal 2023



- A - Geen overstroming gemodelleerd
- B - Kleine kans op overstromingen onder klimaatverandering
- C - Kleine kans op overstromingen
- D - Middelgrote kans op overstromingen

Bronnen

Bekijken op Geopunt.be [Klik hier](#)

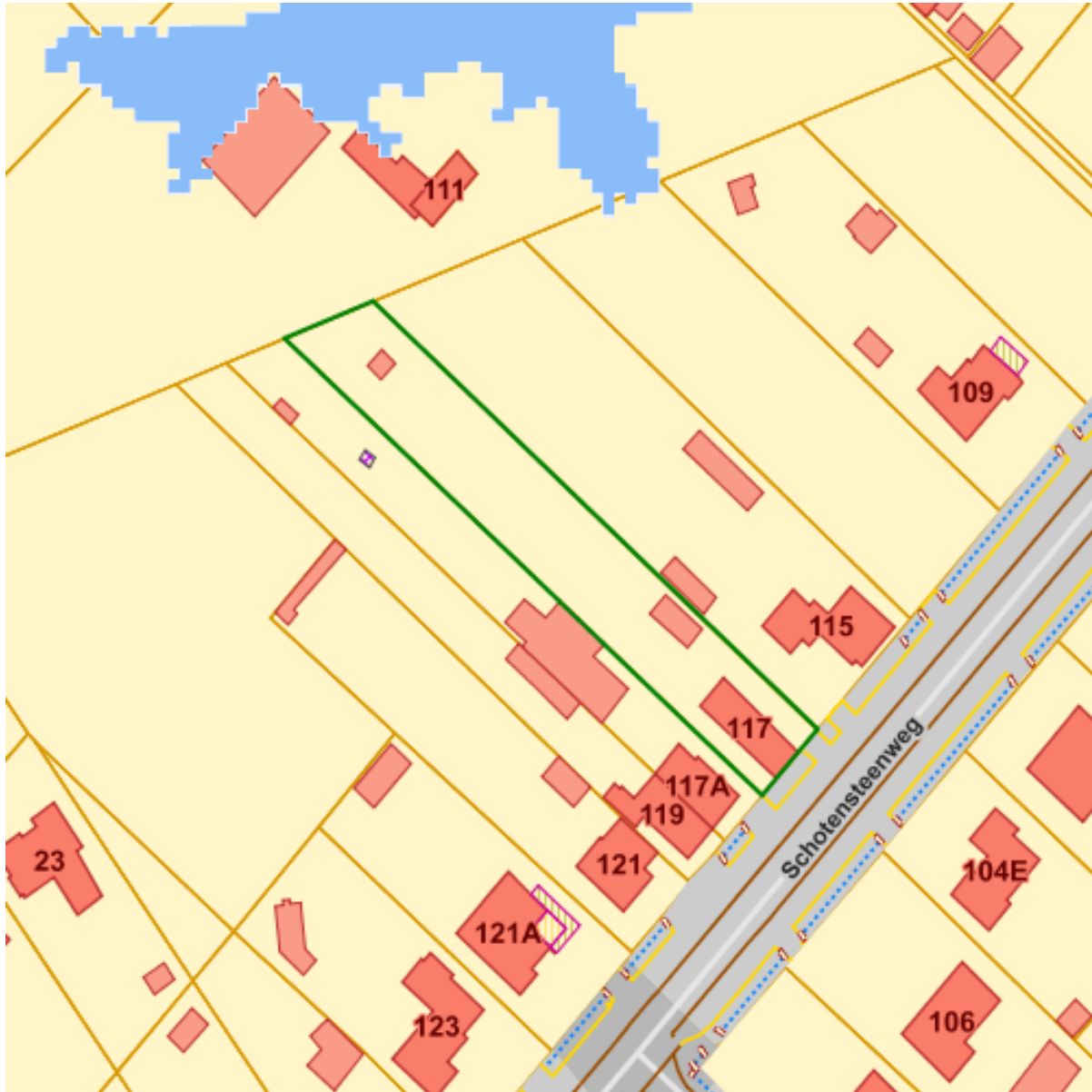


Datum: 03/07/2023
Perceel: 11009M0066/00D010
Gebruikersnaam: Sarah Notelteirs
Schotensteenweg 117, 2960 Brecht

Vlaamse Milieumaatschappij - afdeling Operationeel Waterbeheer [Klik hier](#)



Watertoets: Overstromingsgevoelige gebieden pluviaal 2023



- A - Geen overstroming gemodelleerd
- B - Kleine kans op overstromingen onder klimaatverandering
- C - Kleine kans op overstromingen
- D - Middelgrote kans op overstromingen

Bronnen

Bekijken op Geopunt.be [Klik hier](#)

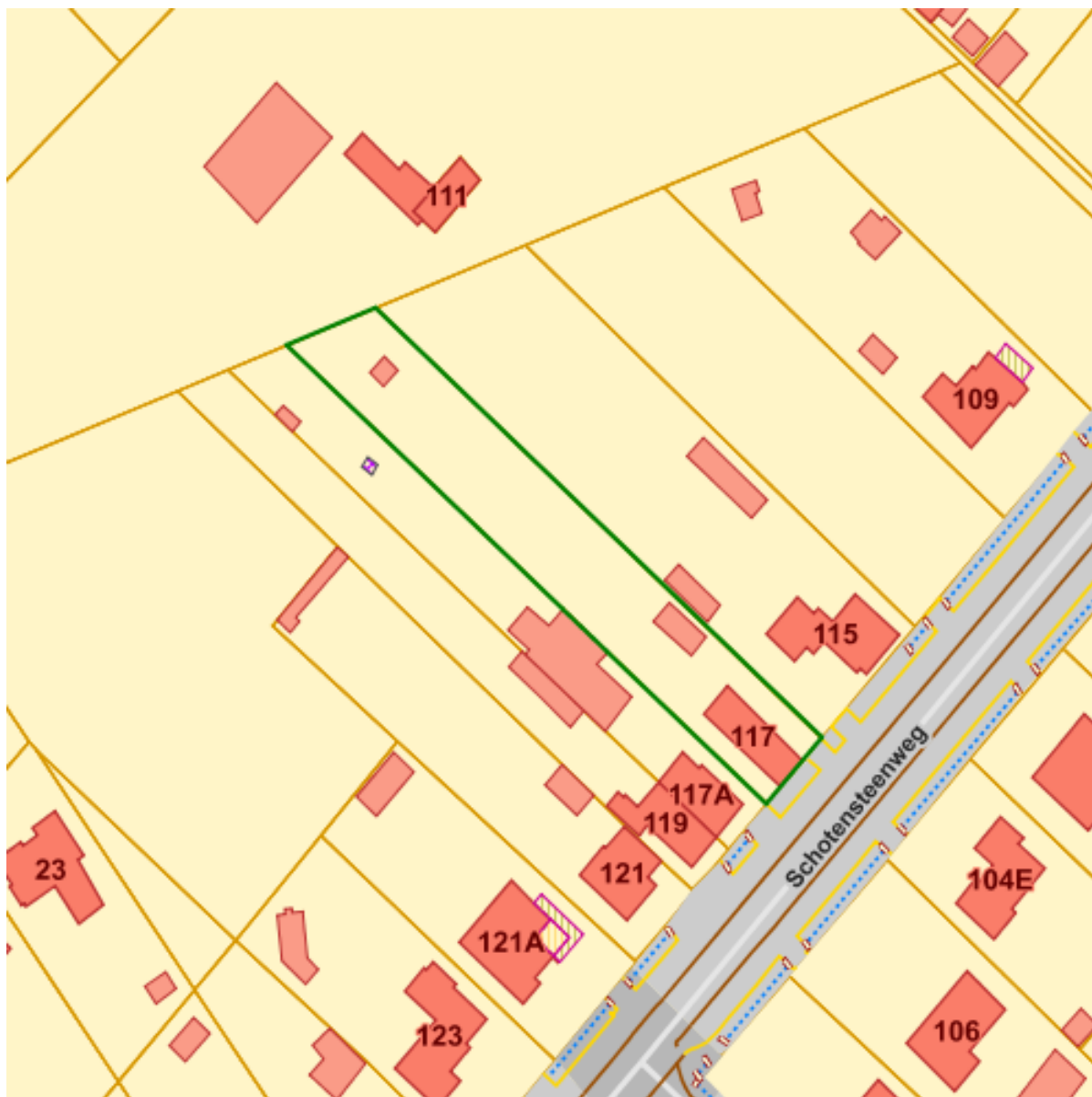


Datum: 03/07/2023
Perceel: 11009M0066/00D010
Gebruikersnaam: Sarah Notelteirs
Schotensteenweg 117, 2960 Brecht

Vlaamse Milieumaatschappij - afdeling Operationeel Waterbeheer [Klik hier](#)






Natuurbeheerplannen





ps_nbhp

-  Erfgoedbeheerplan
-  Natuurbeheerplan Type 1
-  Natuurbeheerplan Type 2
-  Natuurbeheerplan Type 3
-  Natuurbeheerplan Type 4
-  Andere beheerplannen
-  Harmonisch Park- en Groenbeheerplan
-  Beperkt Bosbeheerplan
-  Uitgebreid Bosbeheerplan
-  Beheerplan Militair domein
-  Vlaams Natuurreservaat
-  Erkend Natuurreservaat
-  Aangewezen Bosreservaat
-  Erkend Bosreservaat

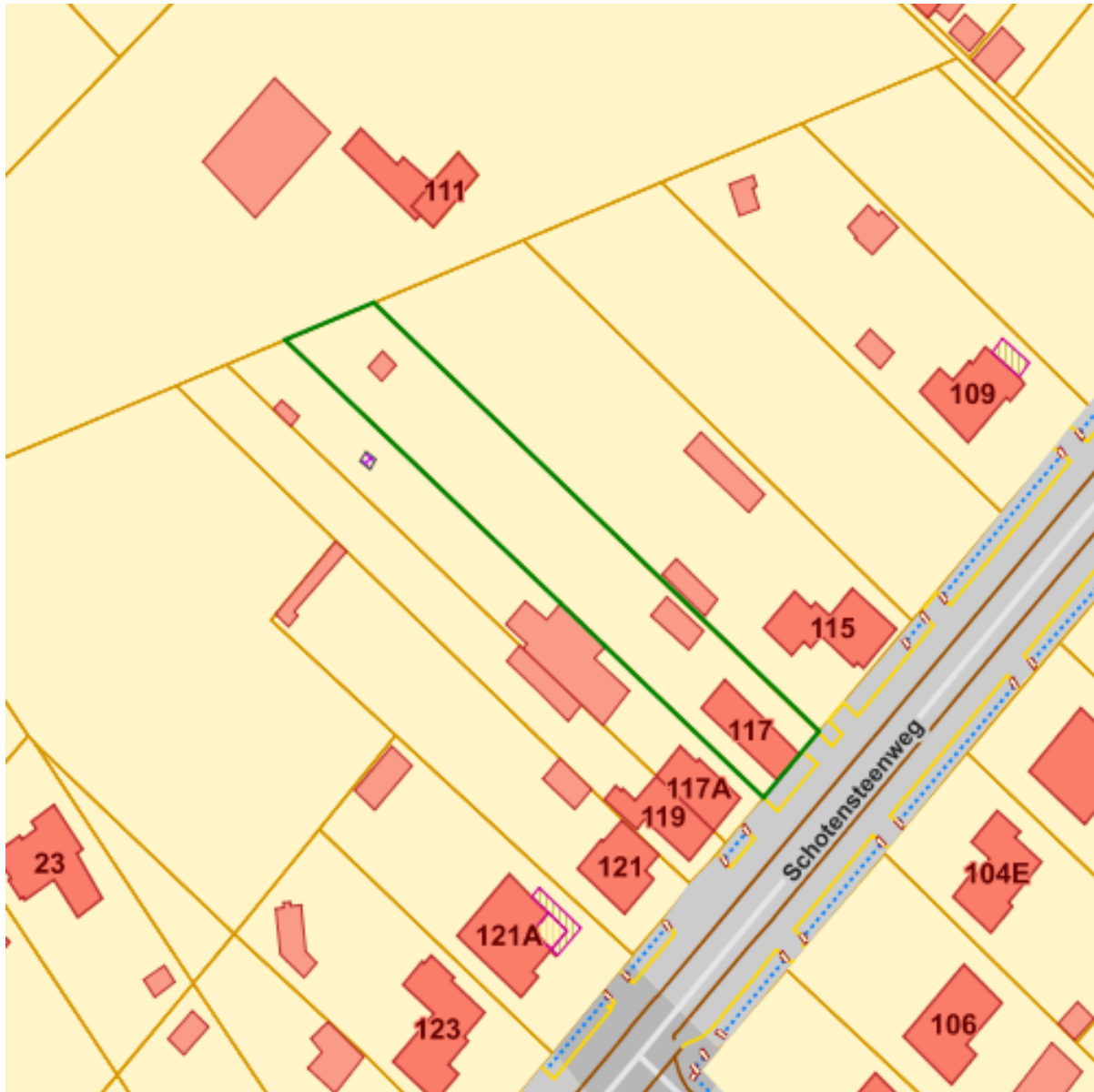
Bronnen

Bekijken op Geopunt.be [Klik hier](#)

Mercator Publieke View Service [Klik hier](#)



Vlaamse inventaris van ongeschikte en onbewoonbare woningen



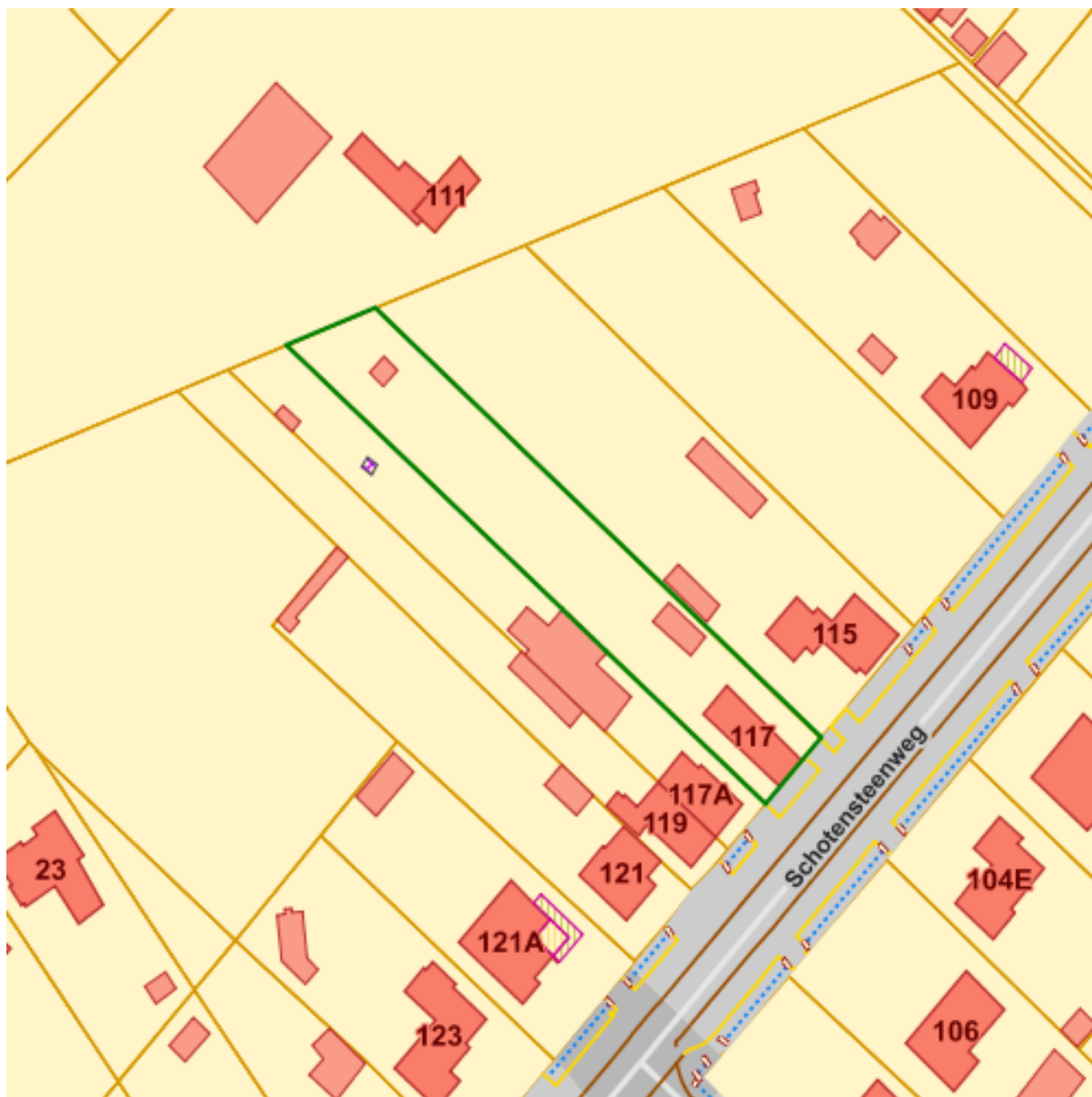
Bronnen

Bekijken op Geopunt.be [Klik hier](#)

Wonen in Vlaanderen [Klik hier](#)



Woningen met een conformiteitsattest



Bronnen

Bekijken op Geopunt.be [Klik hier](#)

Wonen in Vlaanderen [Klik hier](#)