



Inhoudstafel

Kaarten

Mobiscore	4
Register van Herstellvorderingen	4
Kadastraal plan (CadGis)	5
Luchtfoto Vlaanderen winter 2022 - kleur.....	8
Gewestplan	9
PFAS	11
OVAM Bodemonderzoeken en sanering	13
OVAM-Schadegevallen en meldingen.....	15
Vlaamse inventaris van ongeschikte en onbewoonbare woningen	17
Woningen met een conformiteitsattest	18
Boskartering 1990.....	19
Bosreferentia laag 2000.....	21
Digitale boswijzer Vlaanderen 2021	23
Groenkaart Vlaanderen 2021	25
Natuurbeheerplannen	27
Watertoets: Overstromingsgevoelige gebieden vanuit zee 2023	29
Watertoets: Overstromingsgevoelige gebieden fluviaal 2023	31
Watertoets: Overstromingsgevoelige gebieden pluviaal 2023	33
Overstromingsgebieden en oeverzones Integraal Waterbeleid.....	35
Risicozones voor overstromingen.....	36
Recent overstroomde gebieden	38
Van nature overstroombare gebieden	39
Gebieden van het VEN en het IVON	41
Signaalgebieden.....	43
Grenzen van polders	44



Grenzen van wateringen.....	45
Grondwaterwingebieden en beschermingszones	46
Traditioneel Landschap	47
Habitatrichtlijngebieden	50
Vogelrichtlijngebieden	51
Jachtgebieden	52
Vlaams voorkooprecht van toepassing op het onroerend goed	54
Beschermde stads- en dorpsgezichten	57
Beschermde archeologische sites.....	58
Beschermde cultuurhistorische landschappen.....	59
Beschermde monumenten	60
Gehelen uit de wetenschappelijke inventaris van het bouwkundig erfgoed	61
Vastgestelde archeologische zones	62
Unesco werelderfgoed - buffers	63
UNESCO werelderfgoed kernzones.....	64
Vastgesteld bouwkundig erfgoed	65
Wetenschappelijke bouwkundig erfgoed - elementen	66
Vastgesteld bouwkundig erfgoed - gehelen	67
Vastgestelde landschapsatlasrelicten.....	68
Vastgesteld landschappelijk erfgoed	69
Wetenschappelijke inventaris landschappelijk erfgoed - elementen.....	70
Overgangszones bij beschermd erfgoed.....	71
Beheersplannen	72
Gebieden geen archeologie - gewestelijk.....	73
Gebieden geen archeologie - gemeentelijk.....	74
Wetenschappelijke archeologische zones	75
Bekrachtigde archeologienota's en nota's	76
Eindverslagen archeologie.....	77



Datum: 26/02/2024
Perceel: 13037H0116/00A000
Gebruikersnaam: Michelle Geenen
Salmmeirweg 17, 2310 Rijkevorsel

Erfgoedlandschappen	78
Atlas der Buurtwegen (ca 1840), Vlaanderen.....	79
Vastgoedprijzen	80

Legend:

Resultaat in map

Resultaat in het perceel



Datum: 26/02/2024
Perceel: 13037H0116/00A000
Gebruikersnaam: Michelle Geenen
Salmmeirweg 17, 2310 Rijkevorsel

Mobiscore

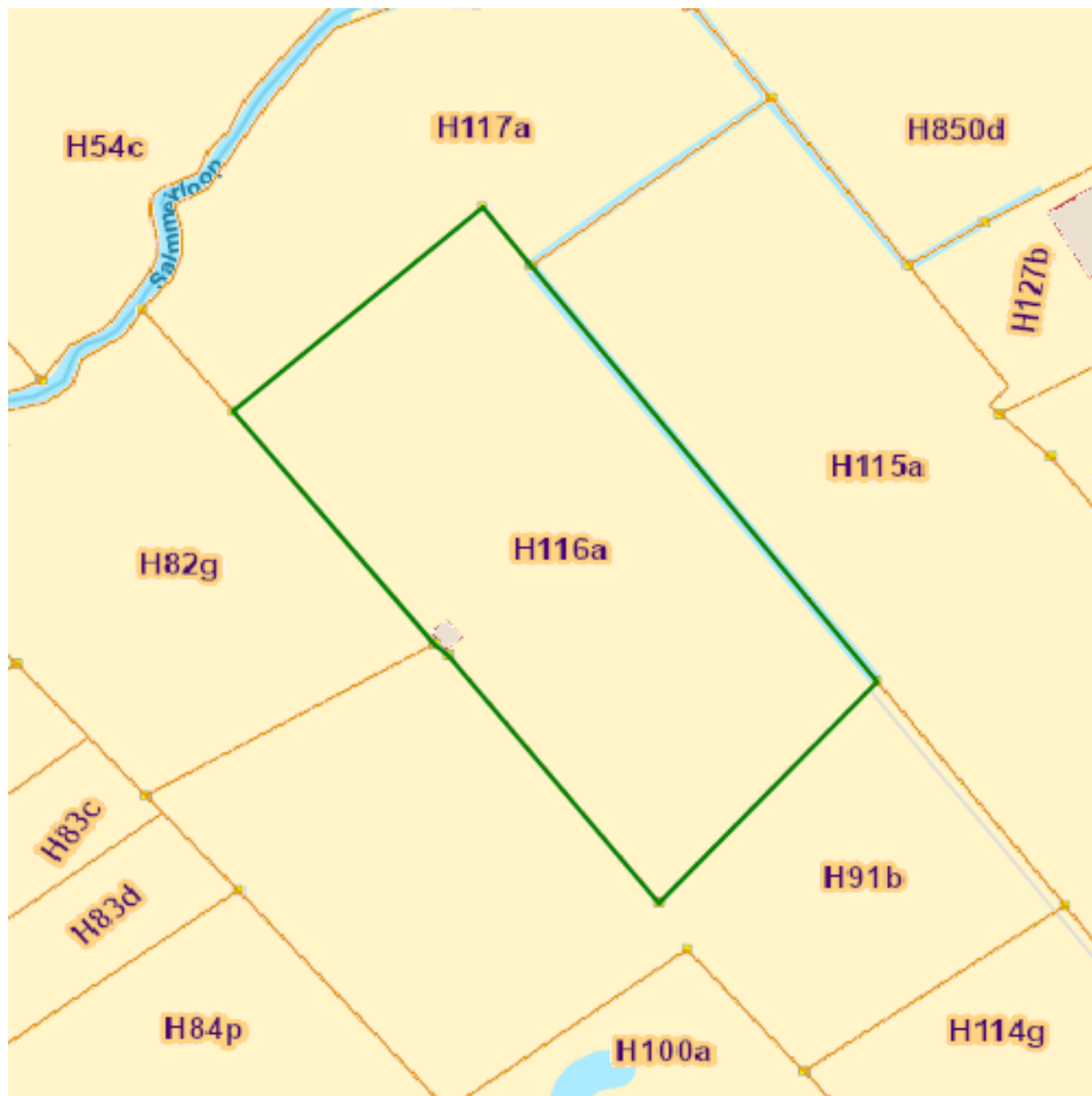


Register van Herstelvorderingen

Dit perceel staat niet geregistreerd in het register van herstellvorderingen









Kadastraal plan (CadGis)



- Type
- Building
 - Structure
 - Undefined
 - Property Stones



Datum: 26/02/2024
Perceel: 13037H0116/00A000
Gebruikersnaam: Michelle Geenen
Salmmeirweg 17, 2310 Rijkevorsel

-  Closed
-  Covered-opened not on built
-  Covered-opened on built
-  Underground
-  Closed on built
-  Cadastral Parcels

Naam	Waarde
LocalId	gbg_6221819
VersionId	8120434
VersionNu	1
BLSLocalId	15-03-18
BLSVersion	00:00:00
EventStart	Geometries taken from Regions
EventEnd	Null
ELSLocalId	Null
ELSVersion	Null
Type	BU
Shape	Polygon
Oppervlakte	2243324 m ²
Omtrek	1900752 m
Editor	Null
EditVersion	Null
Kadastraal planperceel	13037H0082/00G000
Kadastrale sectiecode	13037H
Oppervlakte Patris (m ²)	7914
Type oppervlakte	Title
Status	Undefined
Fiscale toestand	4



Datum: 26/02/2024
Perceel: 13037H0116/00A000
Gebruikersnaam: Michelle Geenen
Salmmeirweg 17, 2310 Rijkevorsel

Laatste aanpassing	11-12-21 18:06:31
Oppervlakte	7932131003 m ²
Omtrek	459565877 m
Naam	Waarde
VeScName	Null
Description	
Naam	
Type	Property Stone
Grenspaal op grens	Undefined
Laatste aanpassing	29-09-18 23:41:27
Shape	Point
Kadastraal planperceel	13037H0116/00A000
Oppervlakte Patris (m ²)	11190
Laatste aanpassing	29-09-18 23:37:07
Oppervlakte	11159319037 m ²
Omtrek	453156455 m

Bronnen
Bekijken op eservices.minfin.fgov.be Klik hier



Datum: 26/02/2024
Perceel: 13037H0116/00A000
Gebruikersnaam: Michelle Geenen
Salmmeirweg 17, 2310 Rijkevorsel

Luchtfoto Vlaanderen winter 2022 - kleur

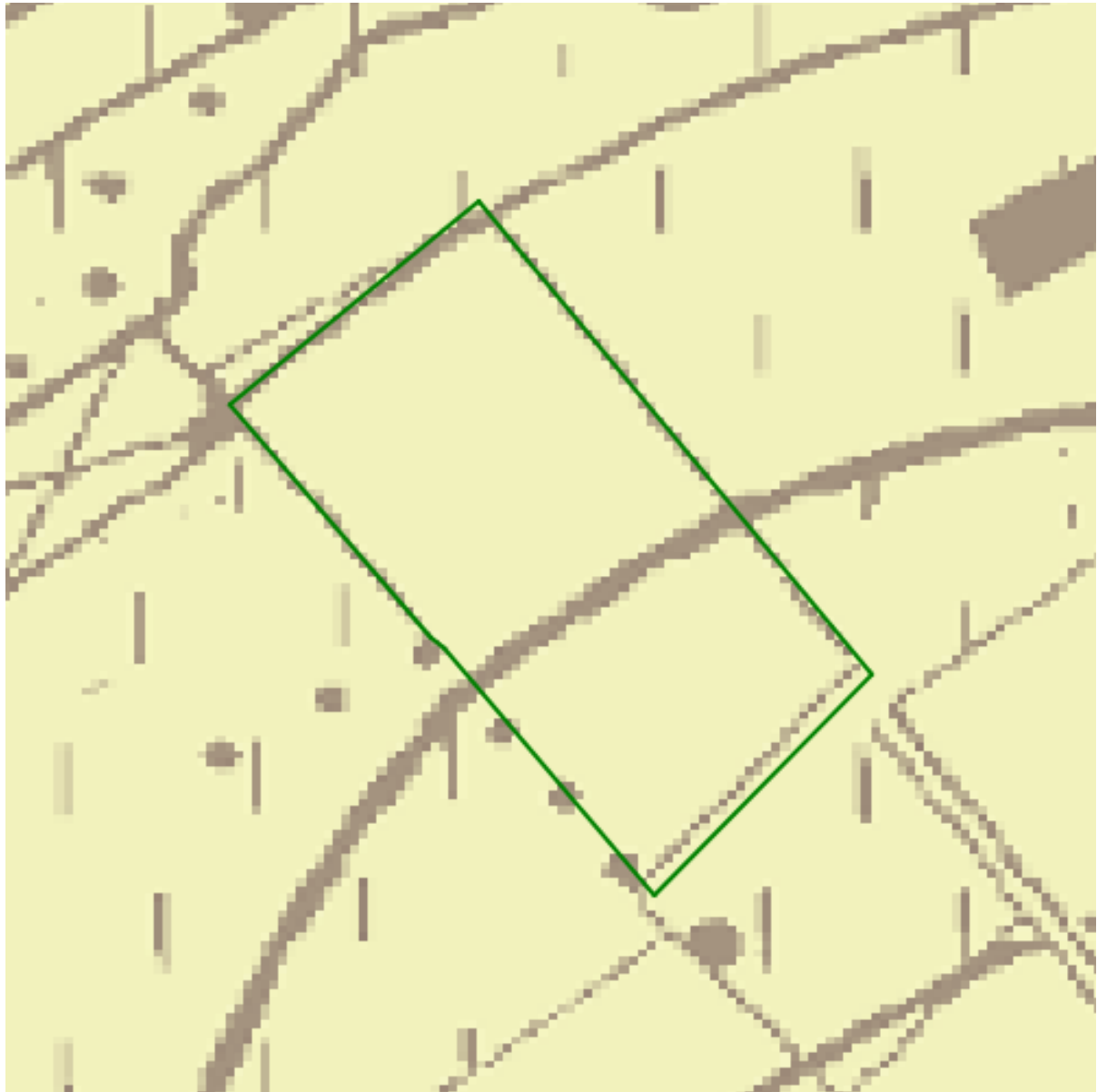


Bronnen

Bekijken op Geopunt.be [Klik hier](#)



Gewestplan



lu:lu_gwp_rv_raster



DSI - Gewestplan, vector - Contouren



Naam	Waarde
Naam	origineel gewestplan Turnhout



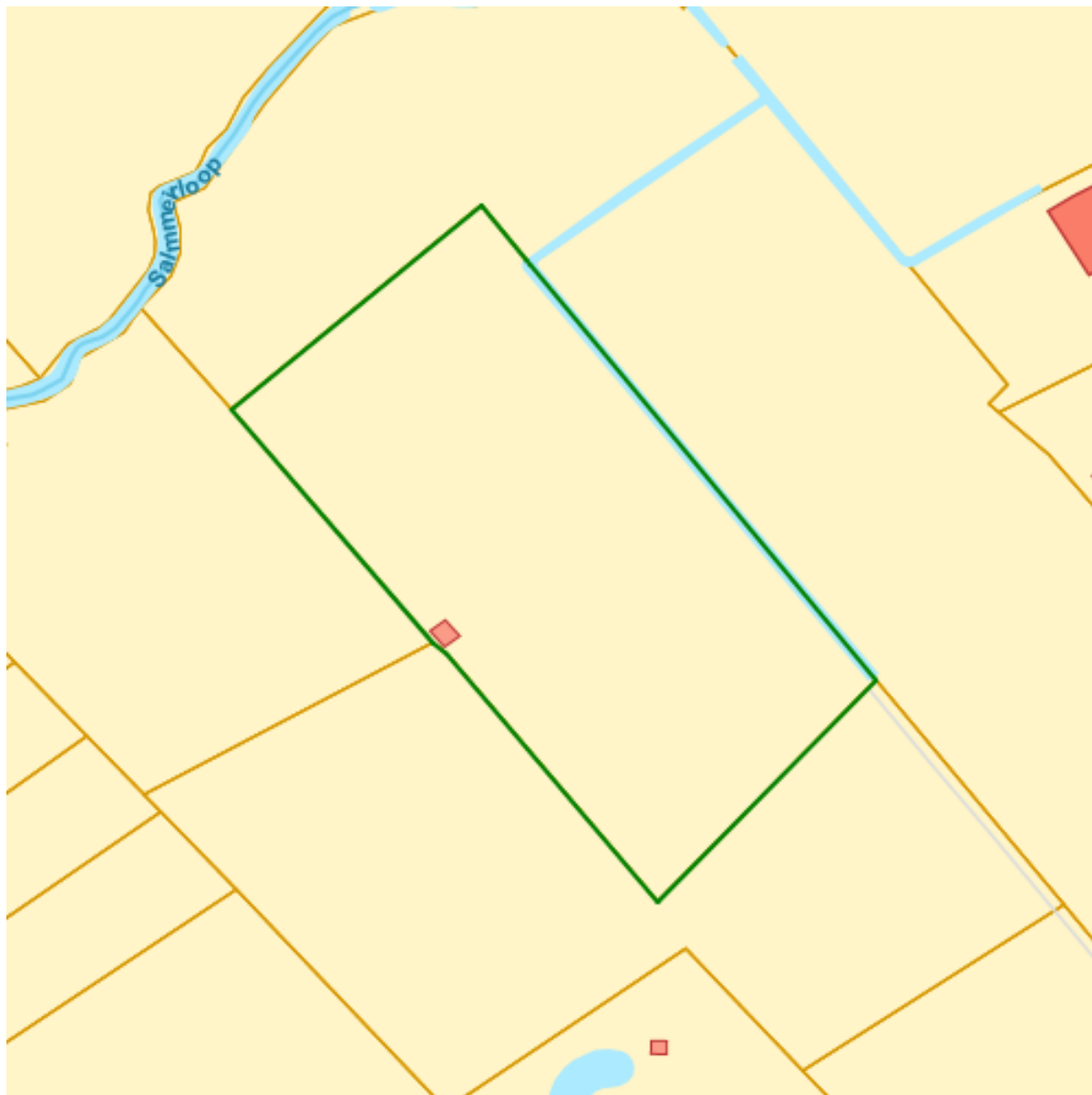
Datum: 26/02/2024
Perceel: 13037H0116/00A000
Gebruikersnaam: Michelle Geenen
Salmmeirweg 17, 2310 Rijkevorsel

Fase	BG
Het planidentificatienummer van het plan zoals het gekend is bij de bronbeheerder	GWP_02000_222_00016_00001
Bestands link	https://dsi.omgeving.vlaanderen.be/fiche-detail/fd17f70a-c5ed-4ac7-8f8c-1f14414d777a
De datum horende bij de betreffende fase.	1977-09-30
De datum van het verschijnen van het plan in het Belgisch Staatsblad horende bij de betreffende fase.	1977-10-22
Herinterpretatie	Nee
Naam	Waarde
Naam	agrarische gebieden
Link	https://download.dsi.omgeving.vlaanderen.be/be.vl.omg.dsi.stukonderdeel.GWP_02000_222_00016_00001.BG.1.Dossierstuk.SV.1#page=25

Bronnen
Bekijken op Geopunt.be Klik hier
Mercator Publieke View Service Klik hier



PFAS



Middelpunten no regret zones



Actuele no regret zones (PFAS)



- Opgeheven
- Preventief ingesteld
- Locatiespecifiek vastgesteld
- Overruled door een andere zone
- Opgeheven mits gebruiksadvies

Profielen (PFAS)

- boring
- peilbuis
- waterbodemstaal
- staal

Inventaris brandweer(oefen)terreinen en incidenten (PFAS)

- Geen verkennend bodemonderzoek beschikbaar (geen VBO)
- Niet-PFAS-verdachte locatie
- Verkennend bodemonderzoek beschikbaar (VBO)

Bronnen

Bekijken op Geopunt.be [Klik hier](#)

INSPIRE Raadpleegdienst Databank Ondergrond Vlaanderen [Klik hier](#)

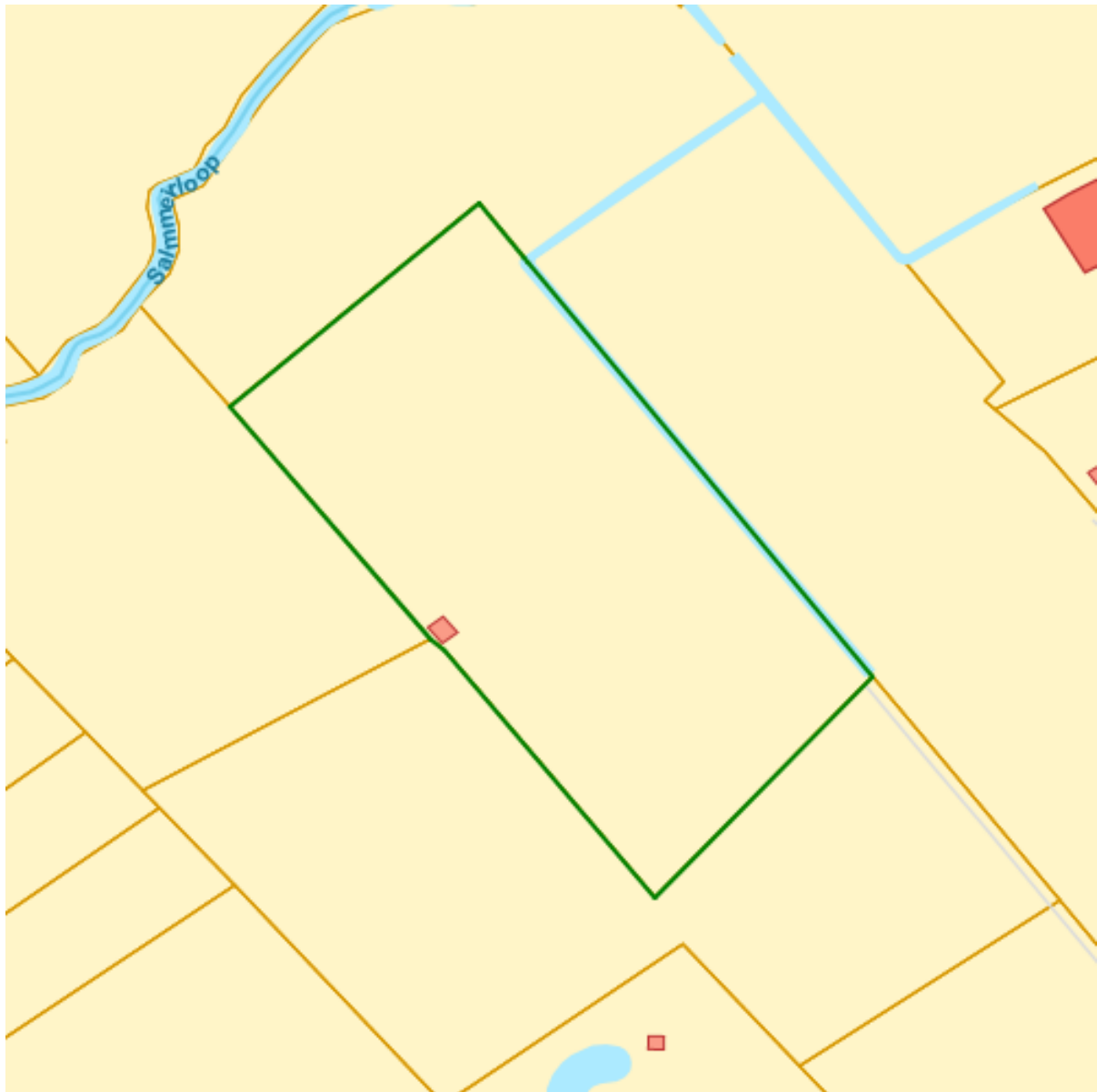
INSPIRE Raadpleegdienst Databank Ondergrond Vlaanderen [Klik hier](#)

INSPIRE Raadpleegdienst Databank Ondergrond Vlaanderen [Klik hier](#)

INSPIRE Raadpleegdienst Databank Ondergrond Vlaanderen [Klik hier](#)



OVAM Bodemonderzoeken en sanering



Dossierinfo

-  Sitebesluit
-  Oriënterend bodemonderzoek
-  Beschrijvend bodemonderzoek
-  Bodemsaneringsproject
-  Eindevaluatieonderzoek

Bronnen



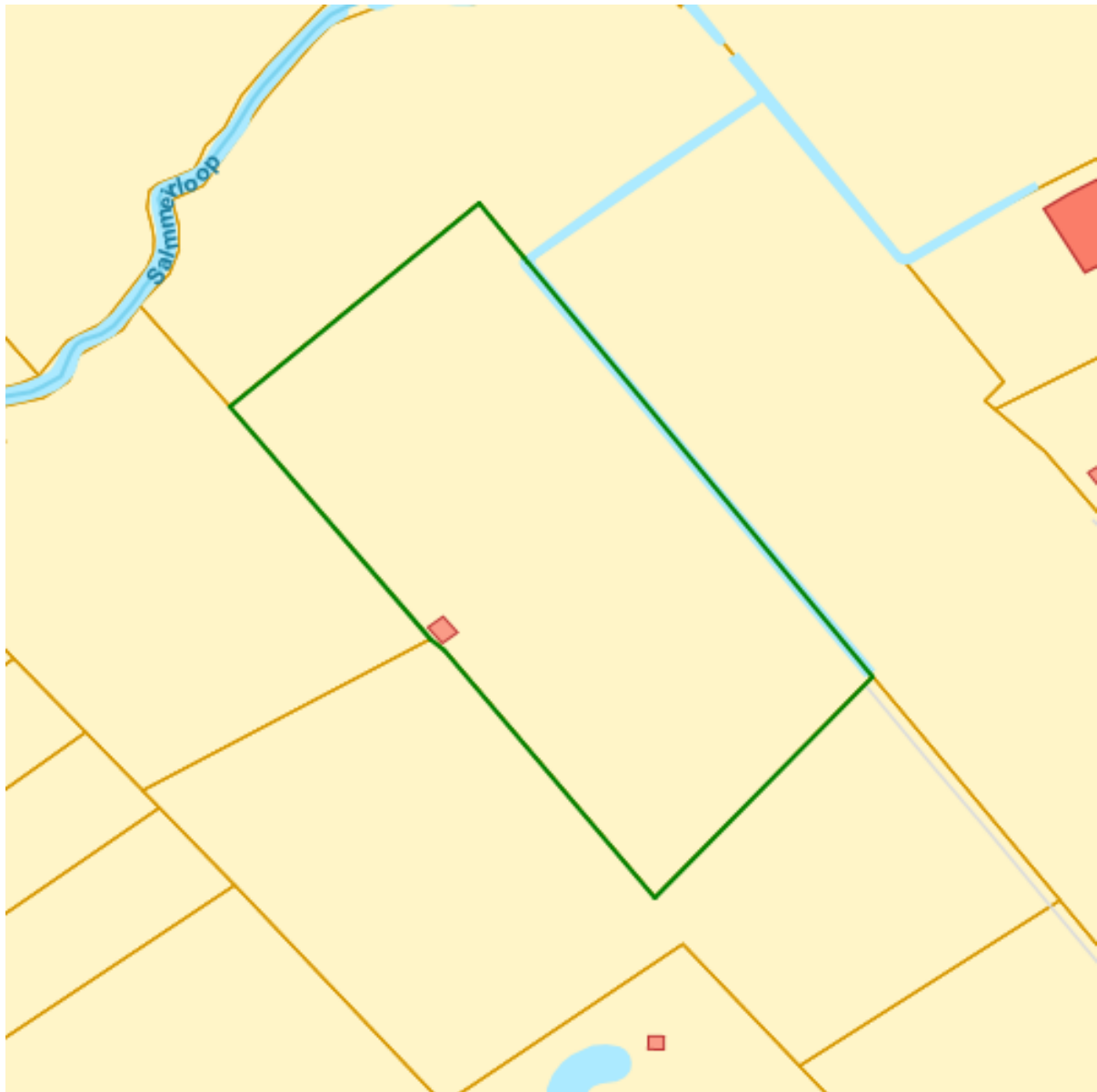
Datum: 26/02/2024
Perceel: 13037H0116/00A000
Gebruikersnaam: Michelle Geenen
Salmmeirweg 17, 2310 Rijkevorsel

Bekijken op Geopunt.be [Klik hier](#)





Openbare Vlaamse Afvalstoffenmaatschappij (OVAM) [Klik hier](#)



OVAM-Schadegevallen en meldingen



Schadeinfo

-  Evaluatierapport schadegeval
-  Vaststelling schadegeval
-  Melding schadegeval
-  Melding bodemverontreiniging

Bronnen



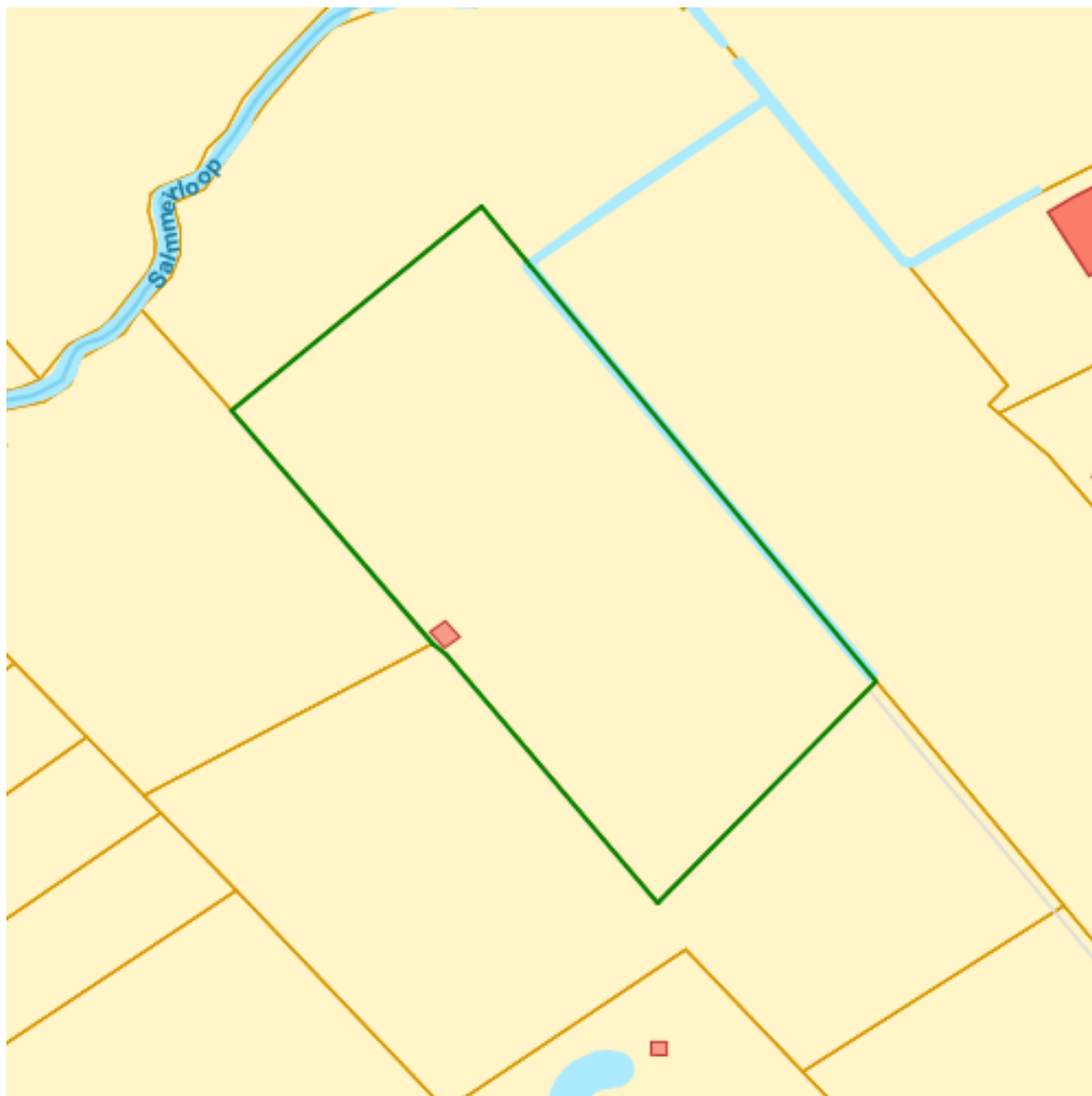
Datum: 26/02/2024
Perceel: 13037H0116/00A000
Gebruikersnaam: Michelle Geenen
Salmmeirweg 17, 2310 Rijkevorsel

Bekijken op Geopunt.be [Klik hier](#)

Openbare Vlaamse Afvalstoffenmaatschappij (OVAM) [Klik hier](#)



Vlaamse inventaris van ongeschikte en onbewoonbare woningen



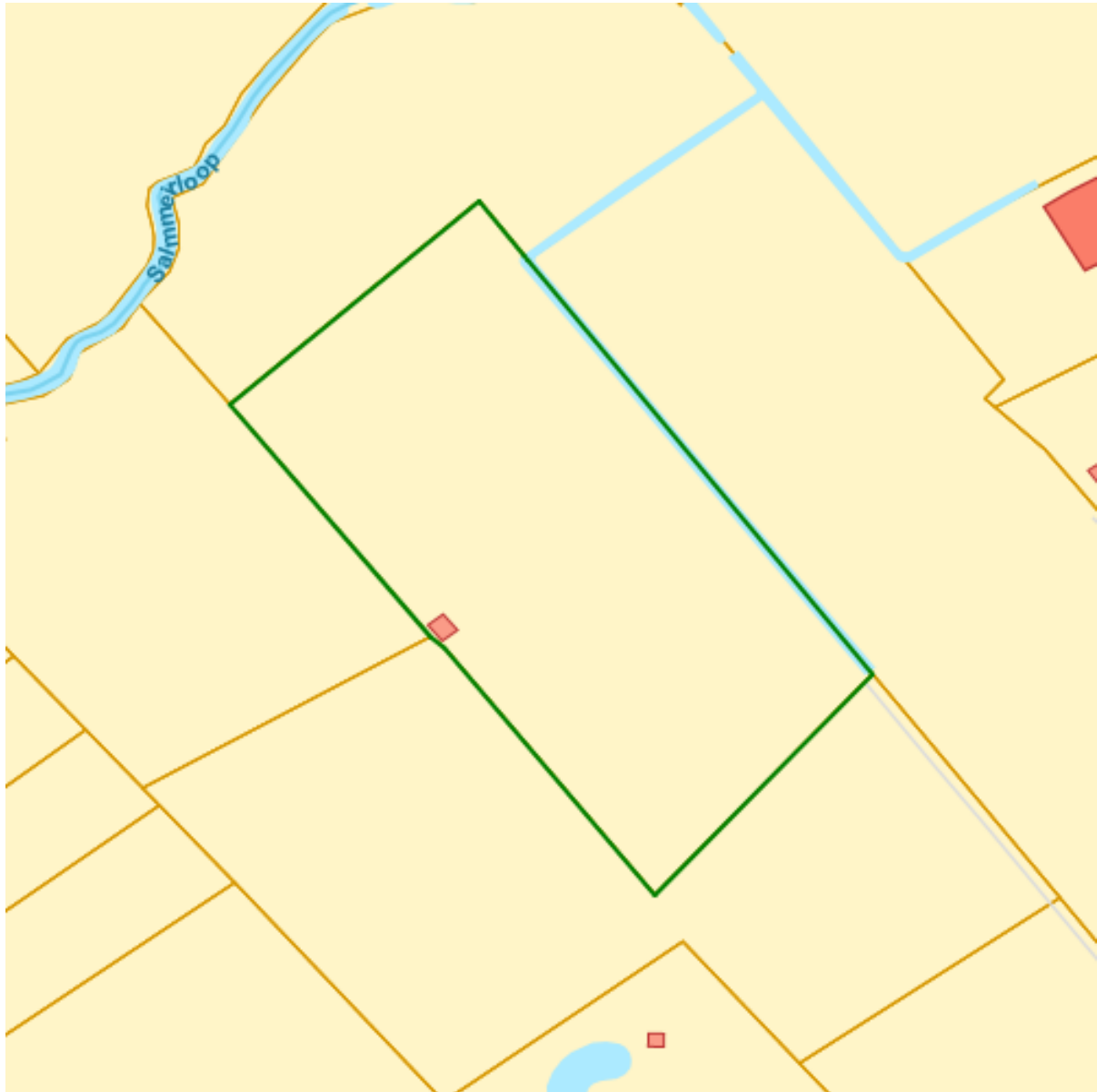
Bronnen

Bekijken op Geopunt.be [Klik hier](#)

Wonen in Vlaanderen [Klik hier](#)



Woningen met een conformiteitsattest



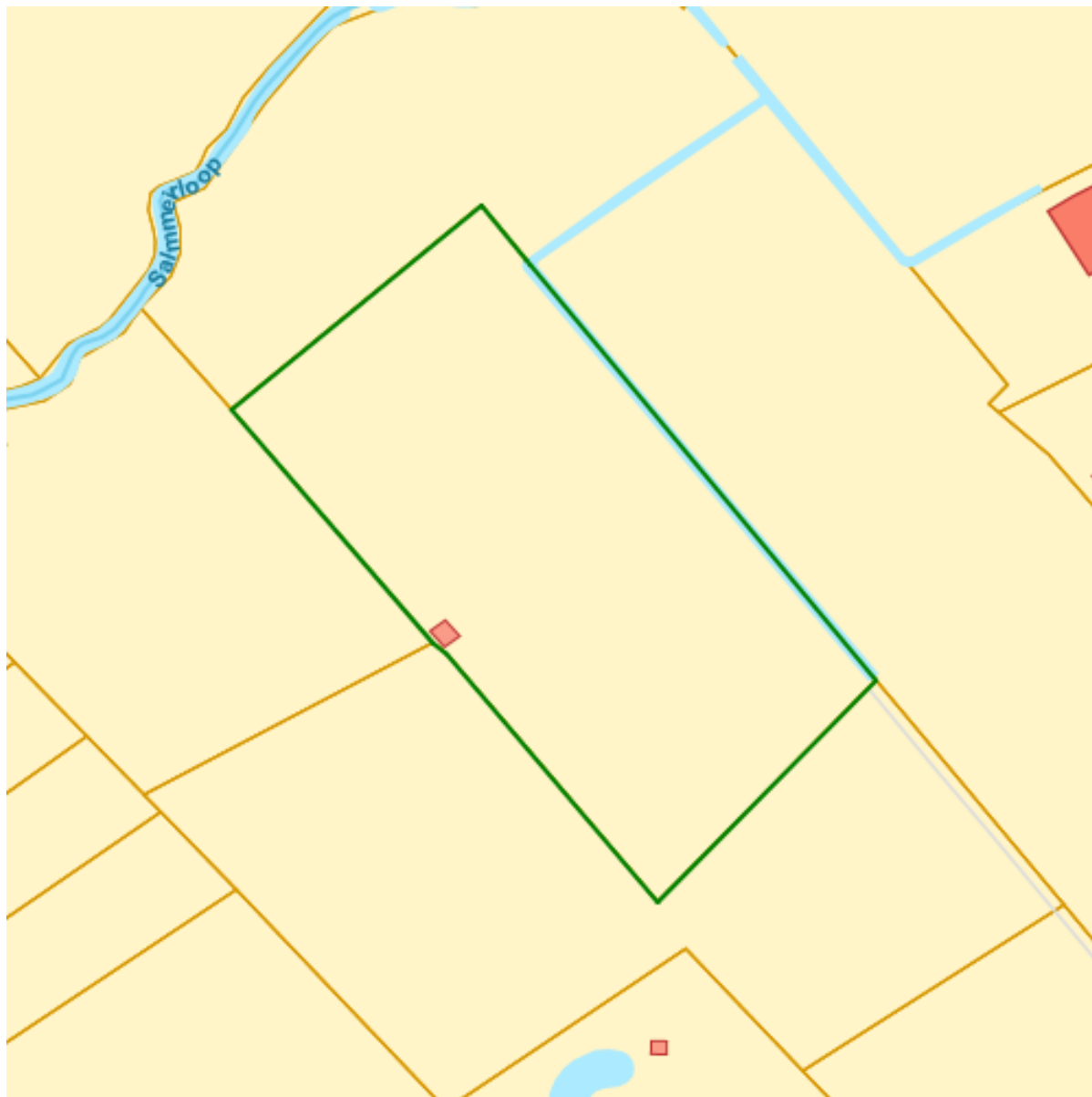
Bronnen

Bekijken op Geopunt.be [Klik hier](#)

Wonen in Vlaanderen [Klik hier](#)











Boskartering 1990





Boskartering 1990

Categorie

-  Loofhout
-  Gemengd loofhout (20 - 50% bijmenging naaldhout)
-  Gemengd naaldhout (20 - 50% bijmenging loofhout)
-  Naaldhout
-  Heide
-  Te herbebossen oppervlakte
-  Niet beboste oppervlakte van het bosdomein
-  Vijvers binnen het bosdomein

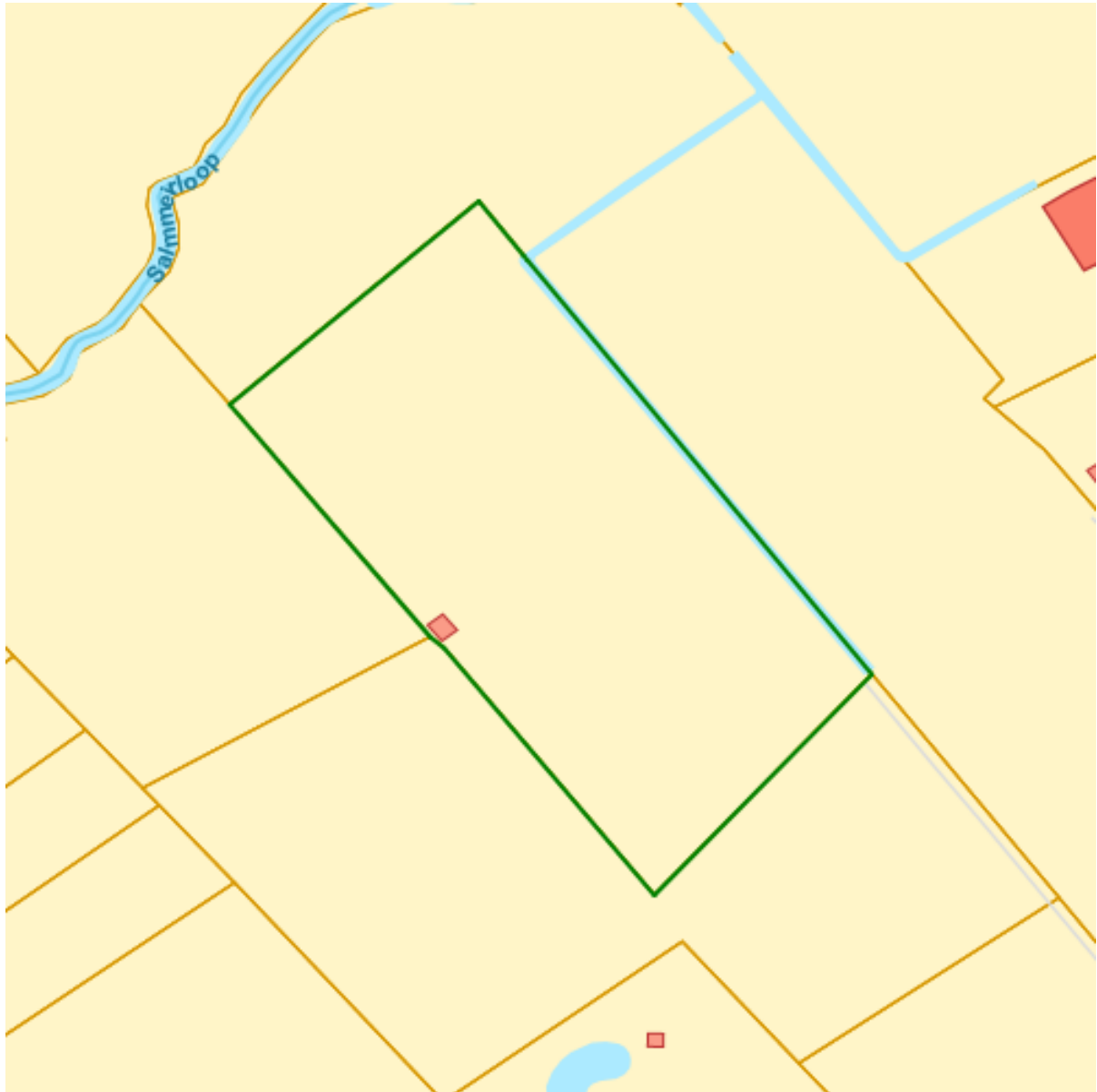
Bronnen

Bekijken op Geopunt.be [Klik hier](#)

WMS Agentschap voor Natuur en Bos [Klik hier](#)











Bosreferentielag 2000





Bosreferentiaag 2000

Categorie

-  Loofhout
-  Gemengd loofhout (20 - 50% bijmenging naaldhout)
-  Gemengd naaldhout (20 - 50% bijmenging loofhout)
-  Naaldhout
-  Heide
-  Te herbebossen oppervlakte
-  Niet beboste oppervlakte van het bosdomein
-  Vijvers binnen het bosdomein

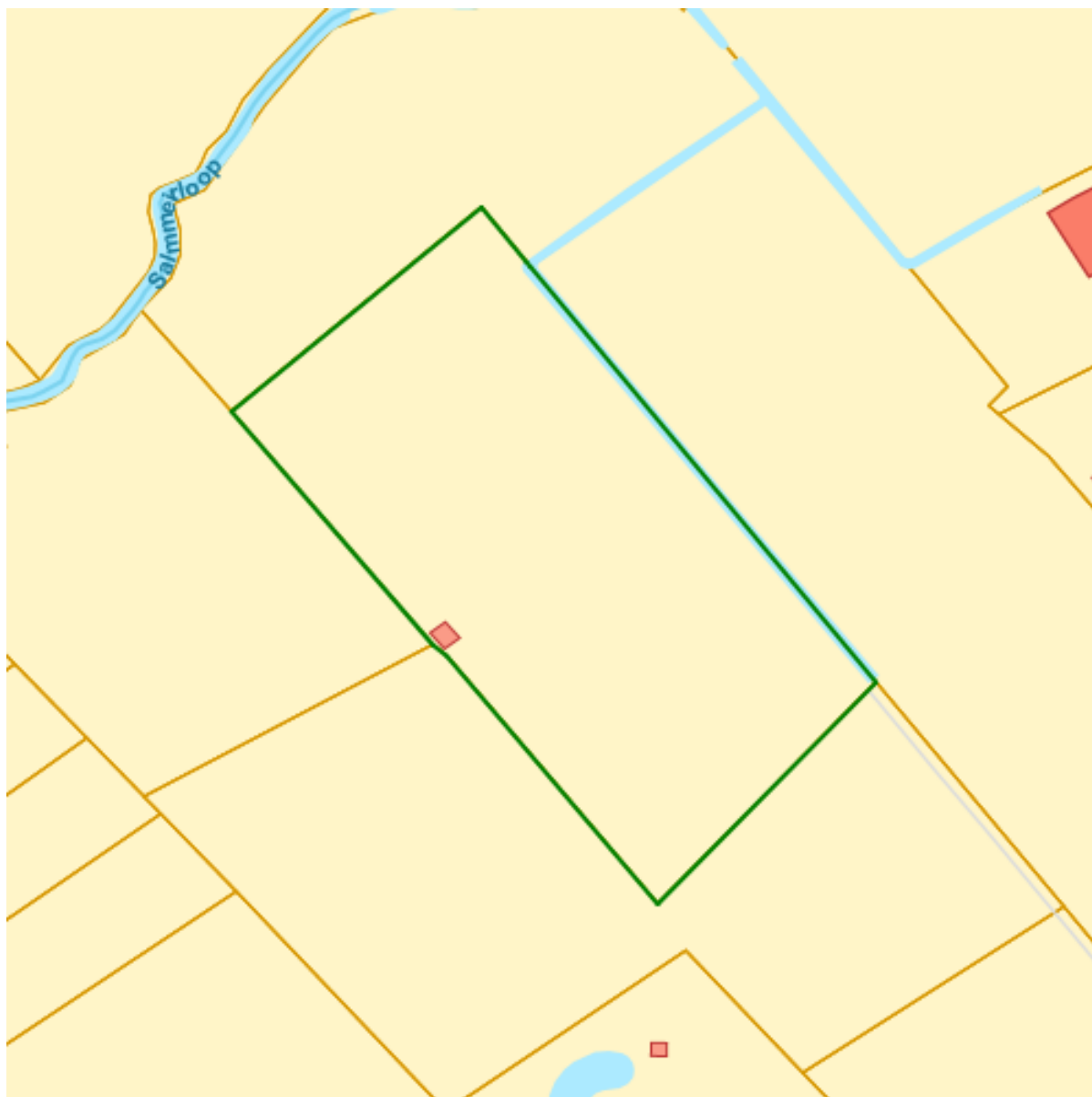
Bronnen

Bekijken op Geopunt.be [Klik hier](#)

WMS Agentschap voor Natuur en Bos [Klik hier](#)



Digitale boswijzer Vlaanderen 2021



Boswijz21

- Geen bos
- Bos

Naam	Waarde
Omschrijving	Geen bos
Definitie	Bodembedekking die niet aan de definitie van 'Bos' voldoet



Datum: 26/02/2024
Perceel: 13037H0116/00A000
Gebruikersnaam: Michelle Geenen
Salmmeirweg 17, 2310 Rijkevorsel

Bronnen

Bekijken op Geopunt.be [Klik hier](#)

WMS Agentschap voor Natuur en Bos [Klik hier](#)



Datum: 26/02/2024
Perceel: 13037H0116/00A000
Gebruikersnaam: Michelle Geenen
Salmmeirweg 17, 2310 Rijkevorsel

Groenkaart Vlaanderen 2021



Naam	Waarde
Omschrijving	Laag groen
Definitie	Begroeiing Lager dan 3m, niet in landbouwgebruik
Naam	Waarde
Omschrijving	Landbouw



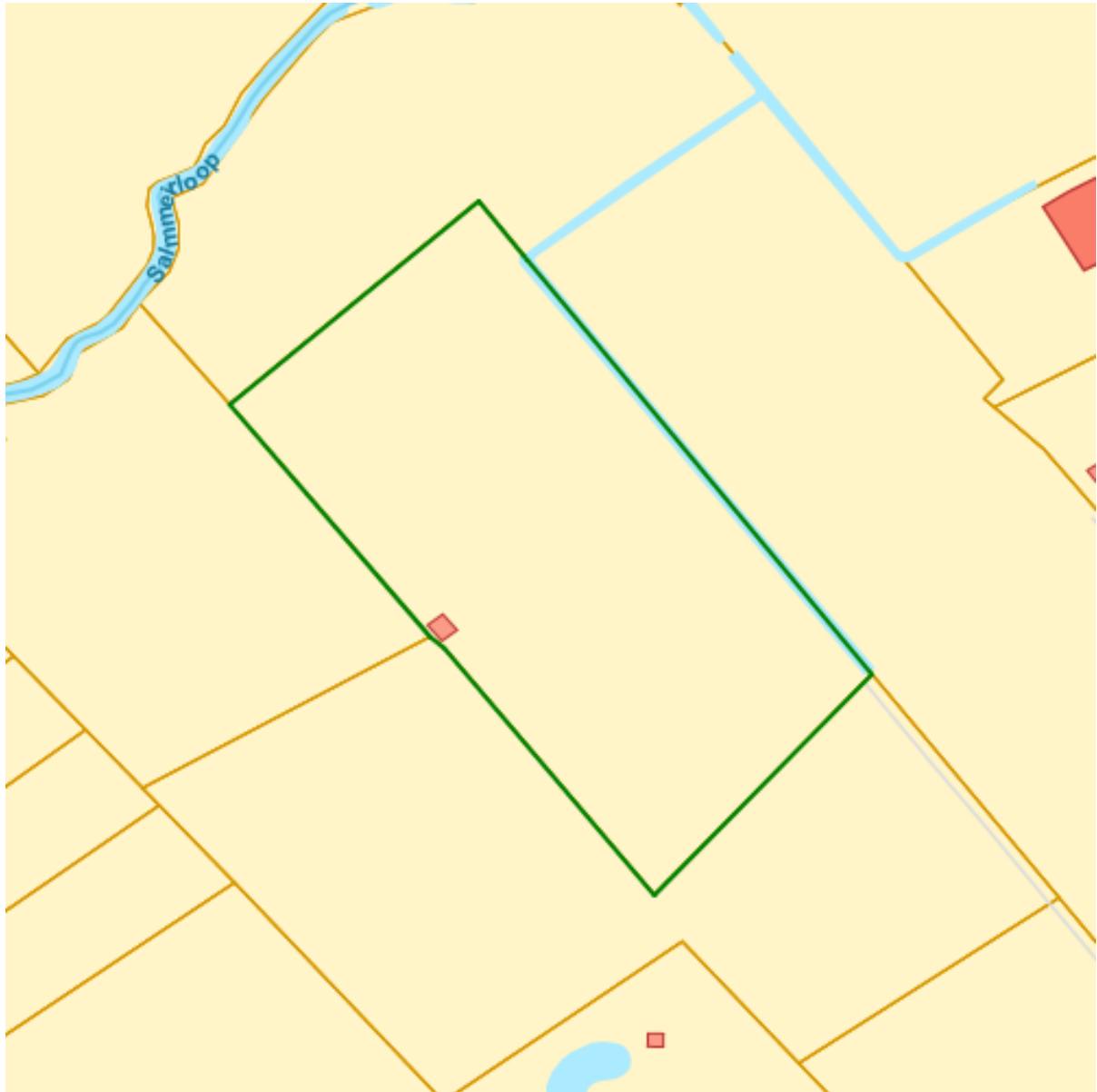
Datum: 26/02/2024
Perceel: 13037H0116/00A000
Gebruikersnaam: Michelle Geenen
Salmmeirweg 17, 2310 Rijkevorsel

Definitie	Grond in landbouwgebruik
------------------	--------------------------

Bronnen
Bekijken op Geopunt.be Klik hier
WMS Agentschap voor Natuur en Bos Klik hier



Natuurbeheerplannen





ps_nbhp

-  Erfgoedbeheerplan
-  Natuurbeheerplan Type 1
-  Natuurbeheerplan Type 2
-  Natuurbeheerplan Type 3
-  Natuurbeheerplan Type 4
-  Andere beheerplannen
-  Harmonisch Park- en Groenbeheerplan
-  Beperkt Bosbeheerplan
-  Uitgebreid Bosbeheerplan
-  Beheerplan Militair domein
-  Vlaams Natuurreservaat
-  Erkend Natuurreservaat
-  Aangewezen Bosreservaat
-  Erkend Bosreservaat

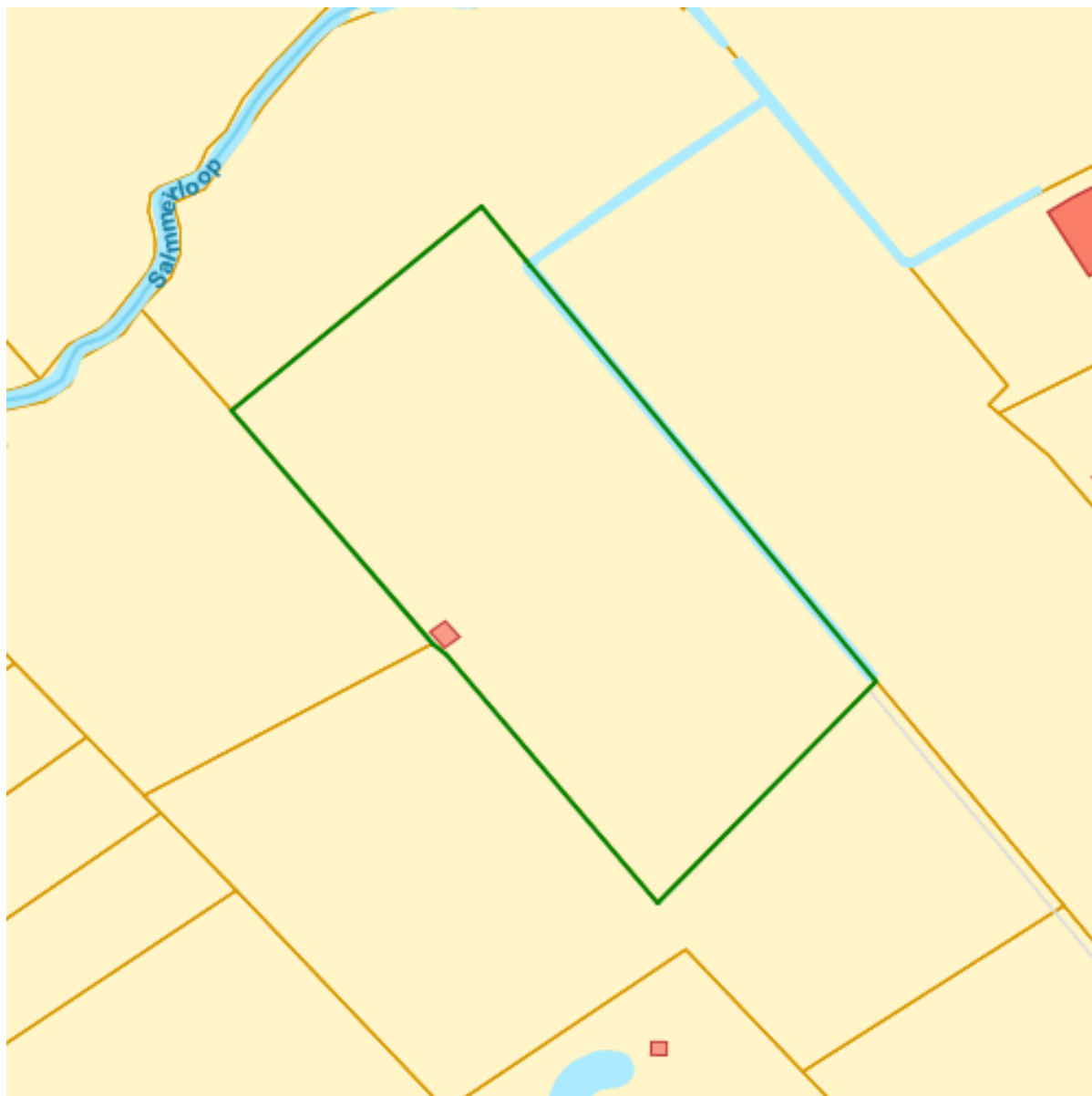
Bronnen




Bekijken op Geopunt.be [Klik hier](#)

Mercator Publieke View Service [Klik hier](#)



Watertoets: Overstromingsgevoelige gebieden vanuit zee 2023



- A - Geen overstroming gemodelleerd
-  B - Kleine kans op overstromingen onder klimaatverandering
-  C - Kleine kans op overstromingen
-  D - Middelgrote kans op overstromingen

Bronnen



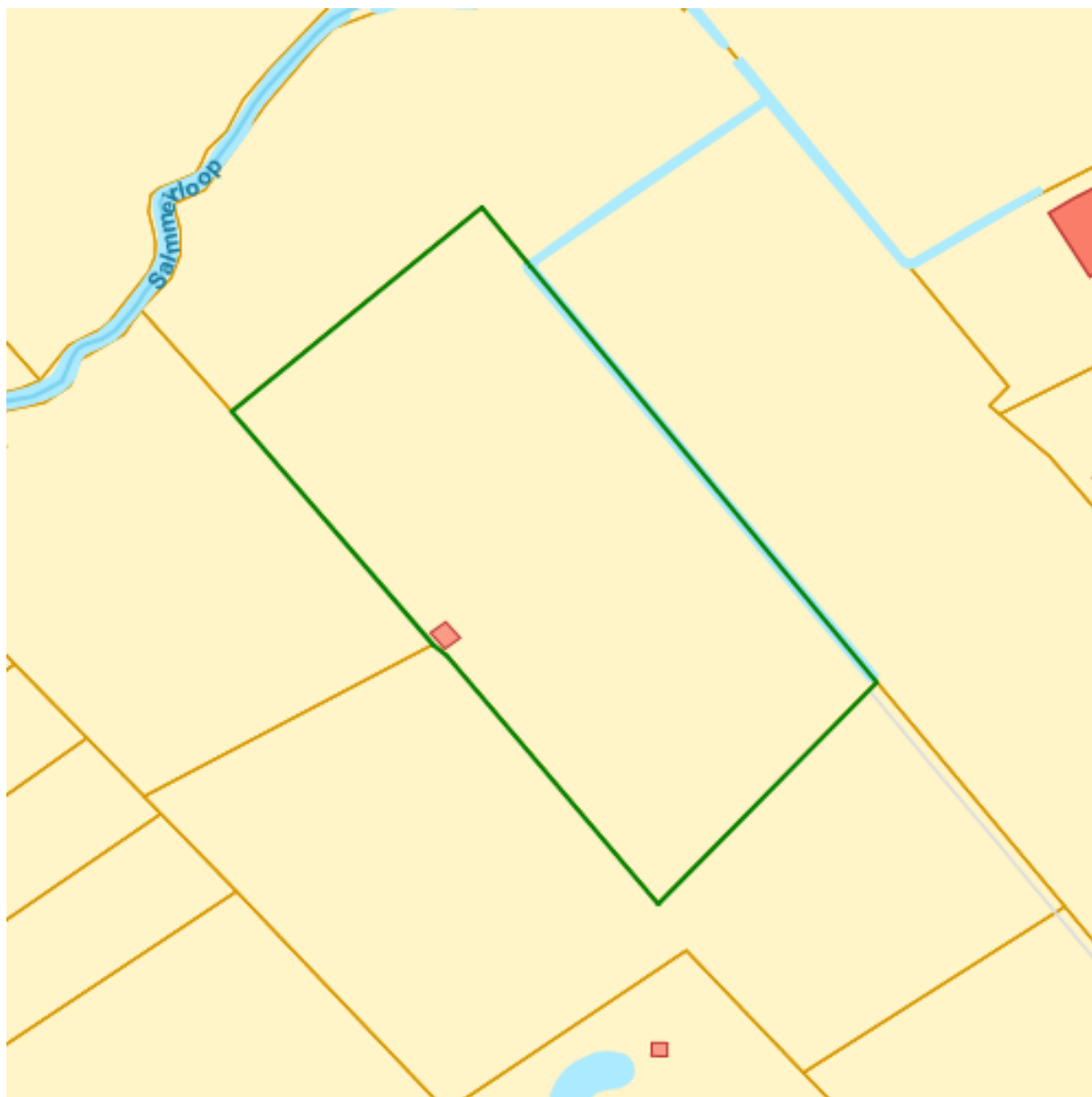
Datum: 26/02/2024
Perceel: 13037H0116/00A000
Gebruikersnaam: Michelle Geenen
Salmmeirweg 17, 2310 Rijkevorsel

Bekijken op Geopunt.be [Klik hier](#)

Vlaamse Milieumaatschappij - afdeling Operationeel Waterbeheer [Klik hier](#)



Watertoets: Overstromingsgevoelige gebieden fluviaal 2023



- A - Geen overstroming gemodelleerd
- B - Kleine kans op overstromingen onder klimaatverandering
- C - Kleine kans op overstromingen
- D - Middelgrote kans op overstromingen

Bronnen

Bekijken op Geopunt.be [Klik hier](#)

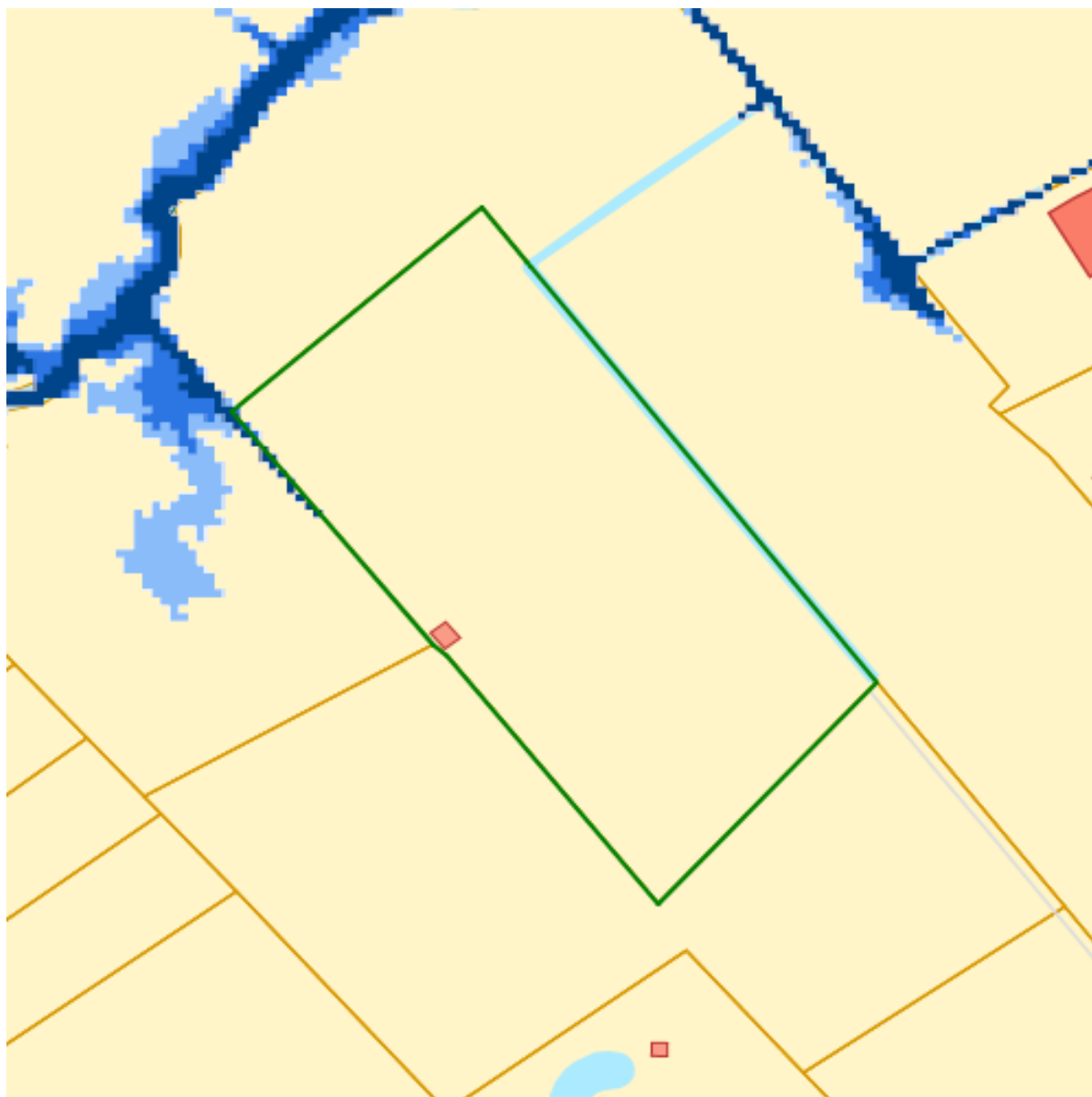


Datum: 26/02/2024
Perceel: 13037H0116/00A000
Gebruikersnaam: Michelle Geenen
Salmmeirweg 17, 2310 Rijkevorsel

Vlaamse Milieumaatschappij - afdeling Operationeel Waterbeheer [Klik hier](#)



Watertoets: Overstromingsgevoelige gebieden pluviaal 2023



- A - Geen overstroming gemodelleerd
- B - Kleine kans op overstromingen onder klimaatverandering
- C - Kleine kans op overstromingen
- D - Middelgrote kans op overstromingen

Naam	Waarde



Datum: 26/02/2024
Perceel: 13037H0116/00A000
Gebruikersnaam: Michelle Geenen
Salmmeirweg 17, 2310 Rijkevorsel

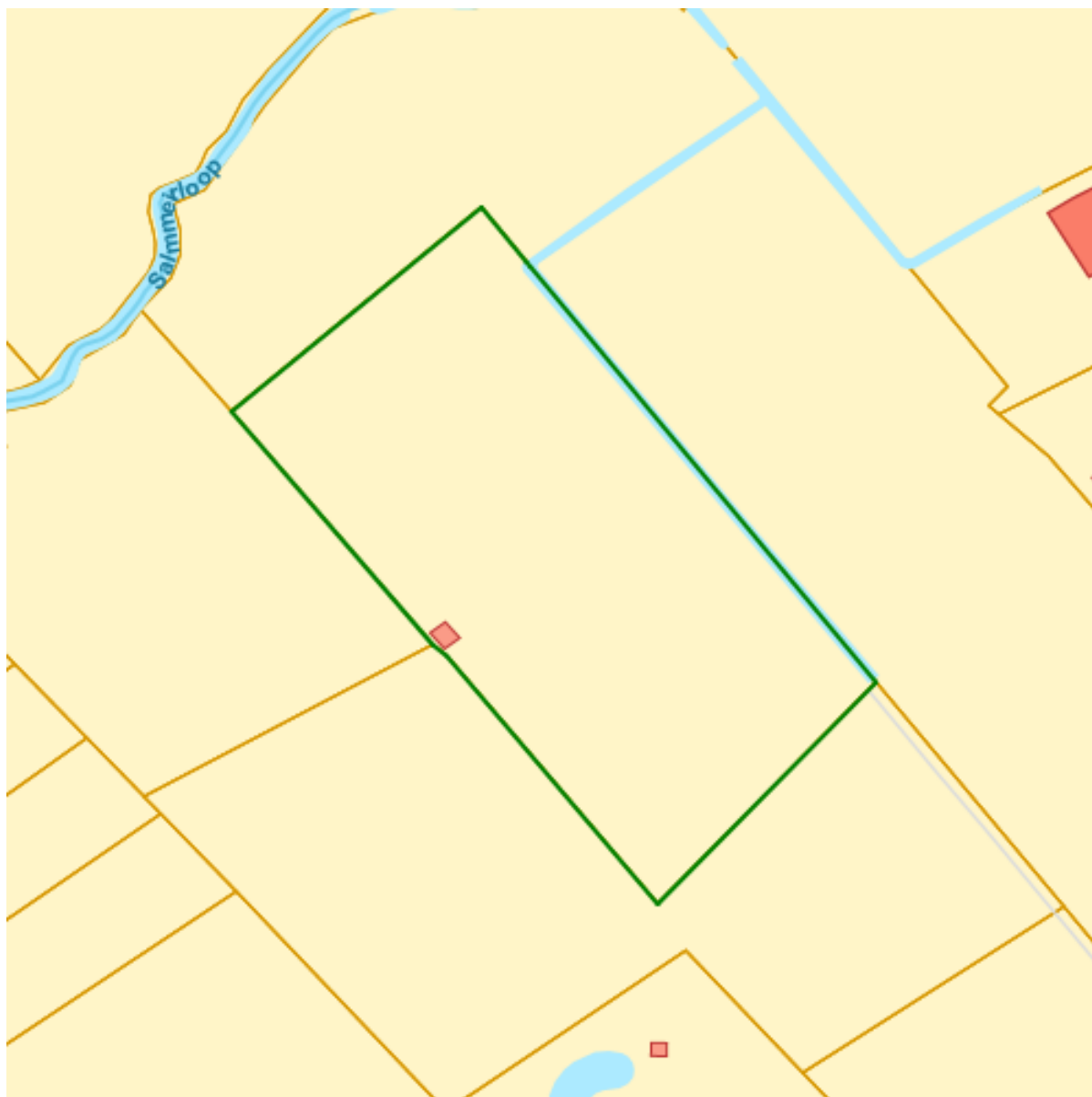
Bronnen

Bekijken op Geopunt.be [Klik hier](#)



Vlaamse Milieumaatschappij - afdeling Operationeel Waterbeheer [Klik hier](#)



Overstromingsgebieden en oeverzones Integraal Waterbeleid



RVV Oeverzones en Overstromingsgebieden Integraal Waterbeleid

-  IWB Oeverzone
-  IWB Overstromingsgebied

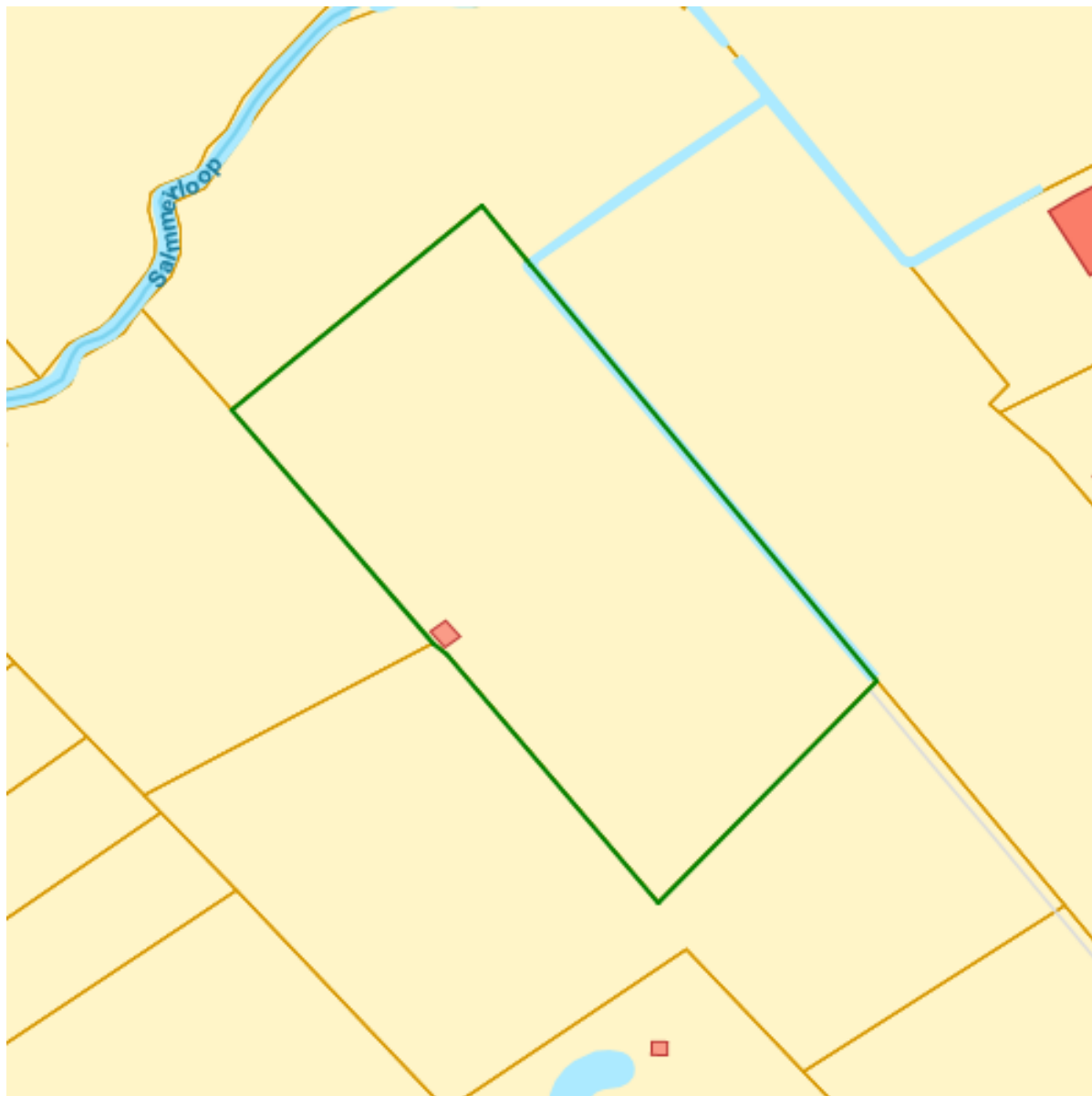
Bronnen

Bekijken op Geopunt.be [Klik hier](#)

WMS RVV Afbakeningen [Klik hier](#)



Risicozones voor overstromingen



- risicozone
-  nieuwe risicozone
 -  bevestigde risicozone
 -  geen risico meer
 -  bevestigde risicozones
 -  nieuwe risicozones



Datum: 26/02/2024
Perceel: 13037H0116/00A000
Gebruikersnaam: Michelle Geenen
Salmmeirweg 17, 2310 Rijkevorsel

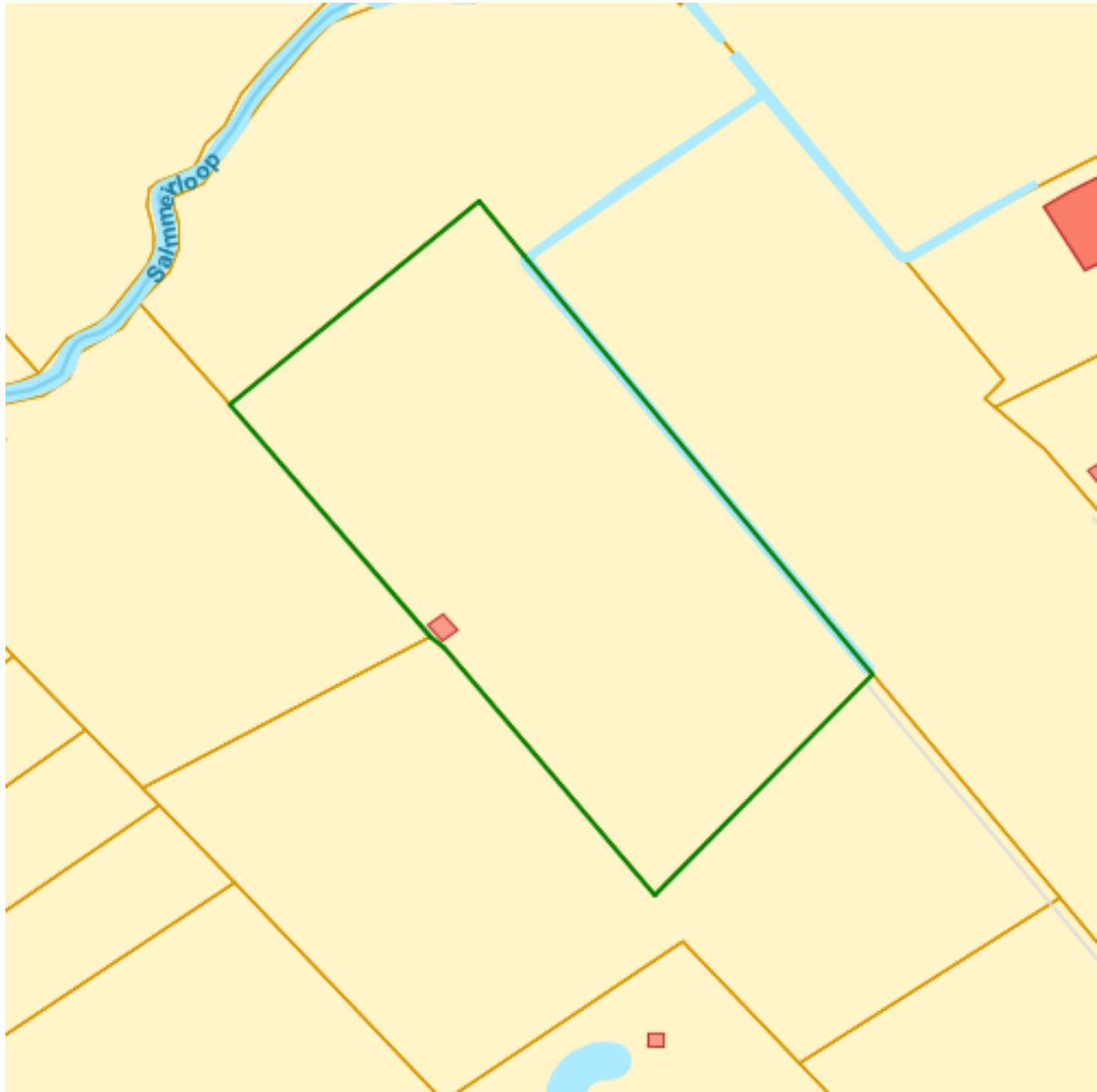
Bronnen

Bekijken op Geopunt.be [Klik hier](#)

Vlaamse Milieumaatschappij - afdeling Operationeel Waterbeheer [Klik hier](#)



Recent overstroomde gebieden



Vlak behorende tot 1 overstrooming in de periode 1988-'versiedatum'

 Recent overstroomd gebied

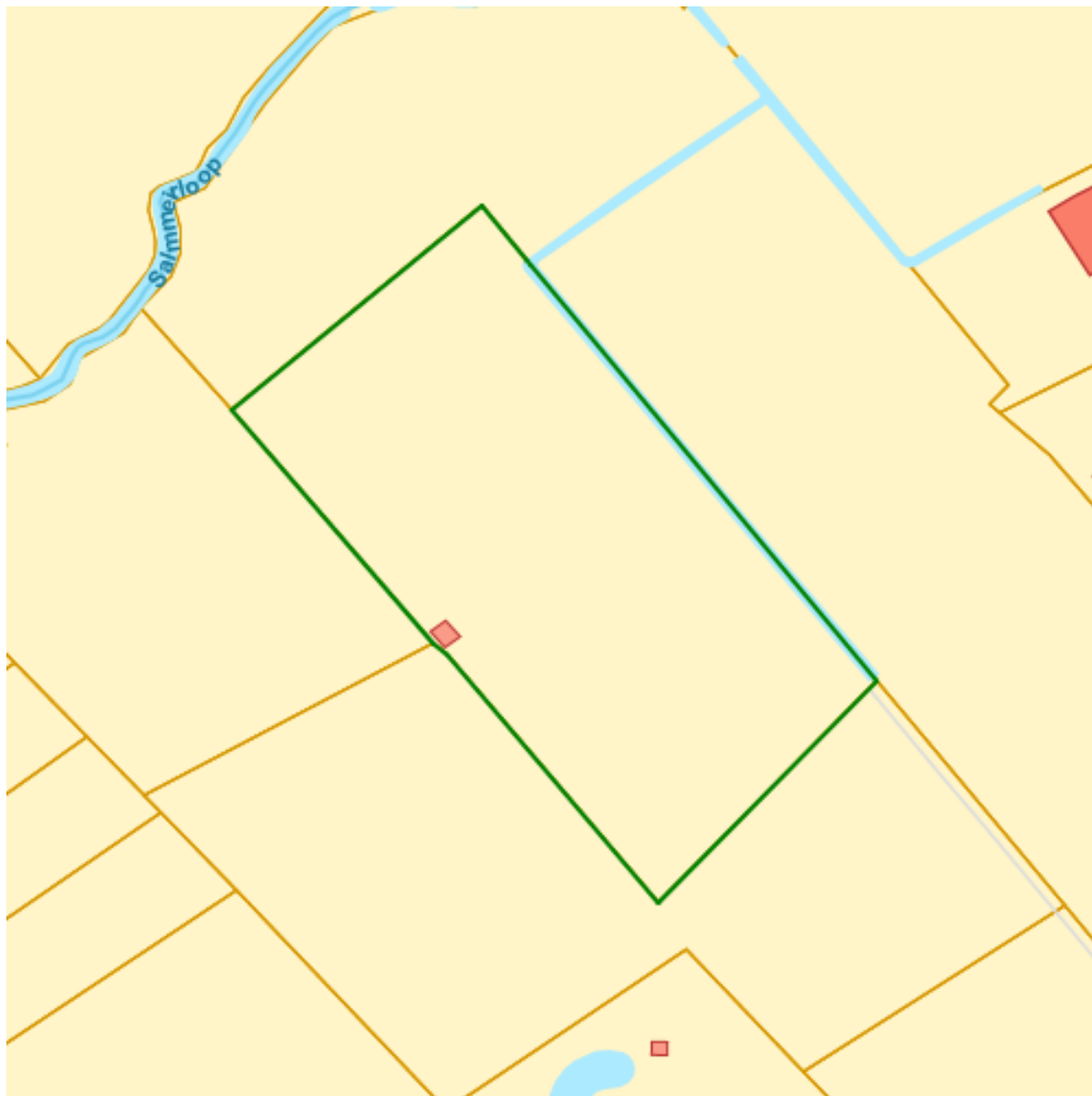
Bronnen

Bekijken op Geopunt.be [Klik hier](#)

WMS Vlaamse Milieumaatschappij [Klik hier](#)



Van nature overstroombare gebieden



Van nature overstroombare gebieden

-  Waterloop
-  Waterloop/Modder
-  Afstromend water
-  Rivier
-  Zee

Bronnen



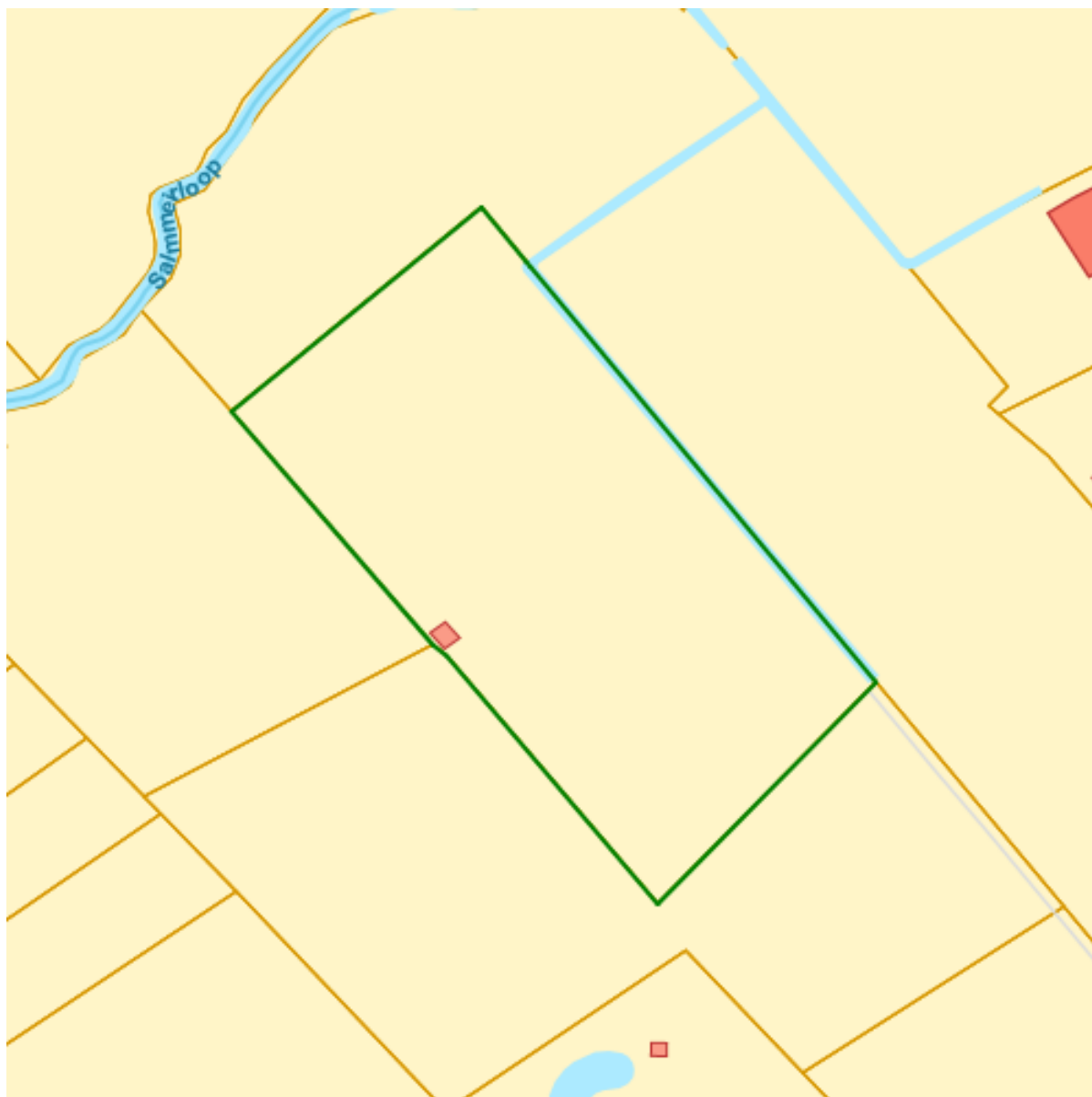
Datum: 26/02/2024
Perceel: 13037H0116/00A000
Gebruikersnaam: Michelle Geenen
Salmmeirweg 17, 2310 Rijkevorsel

Bekijken op Geopunt.be [Klik hier](#)




WMS Vlaamse Milieumaatschappij [Klik hier](#)



Gebieden van het VEN en het IVON



ps_ven

-  Grote Eenheid Natuur
-  Grote Eenheid Natuur in ontwikkeling
-  Natuurverwevingsgebied

Bronnen

Bekijken op Geopunt.be [Klik hier](#)

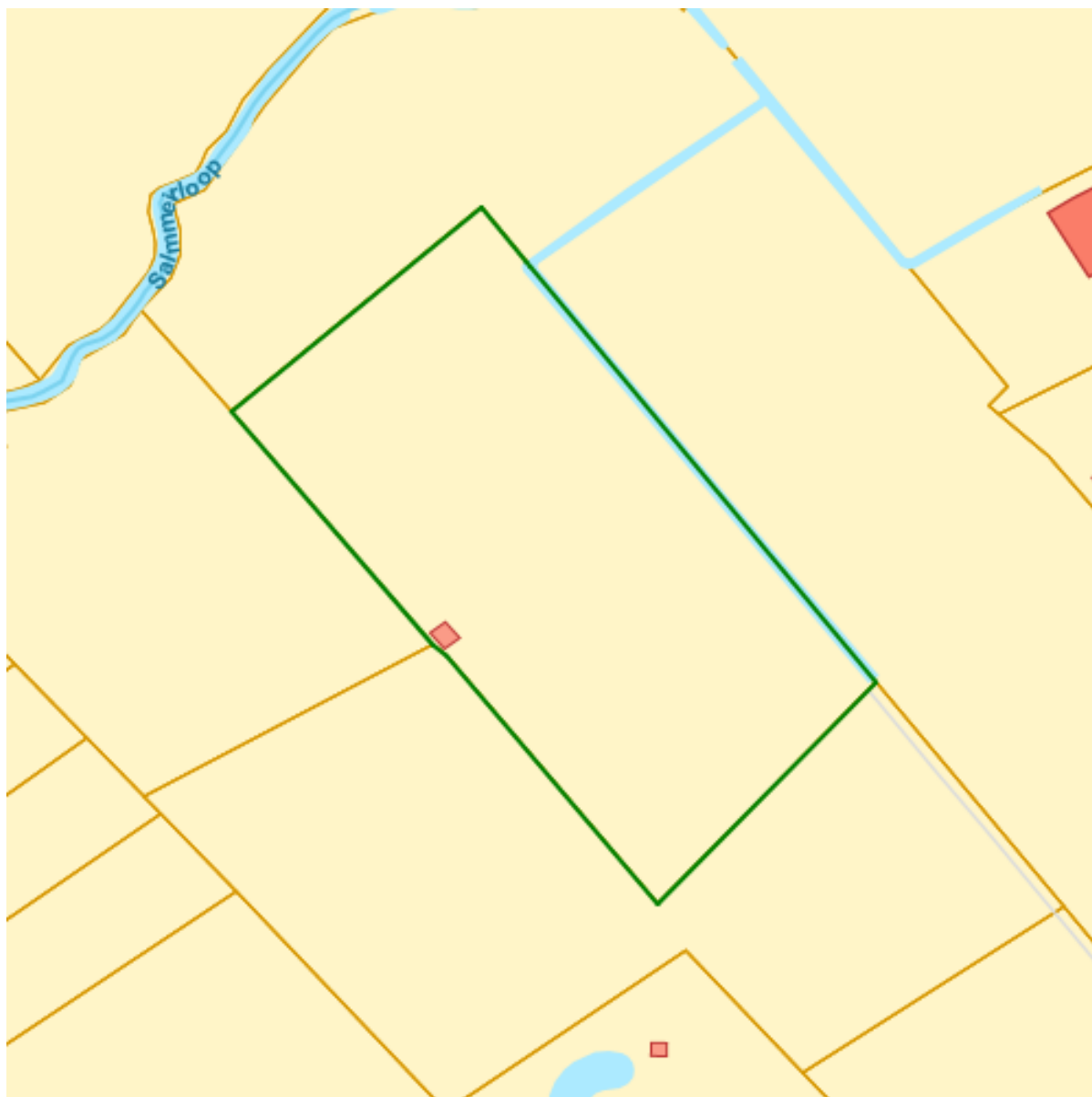


Datum: 26/02/2024
Perceel: 13037H0116/00A000
Gebruikersnaam: Michelle Geenen
Salmmeirweg 17, 2310 Rijkevorsel



Mercator Publieke View Service [Klik hier](#)



Signaalgebieden



Categorie

-  Bouwvrije opgave
-  Verscherpte watertoets

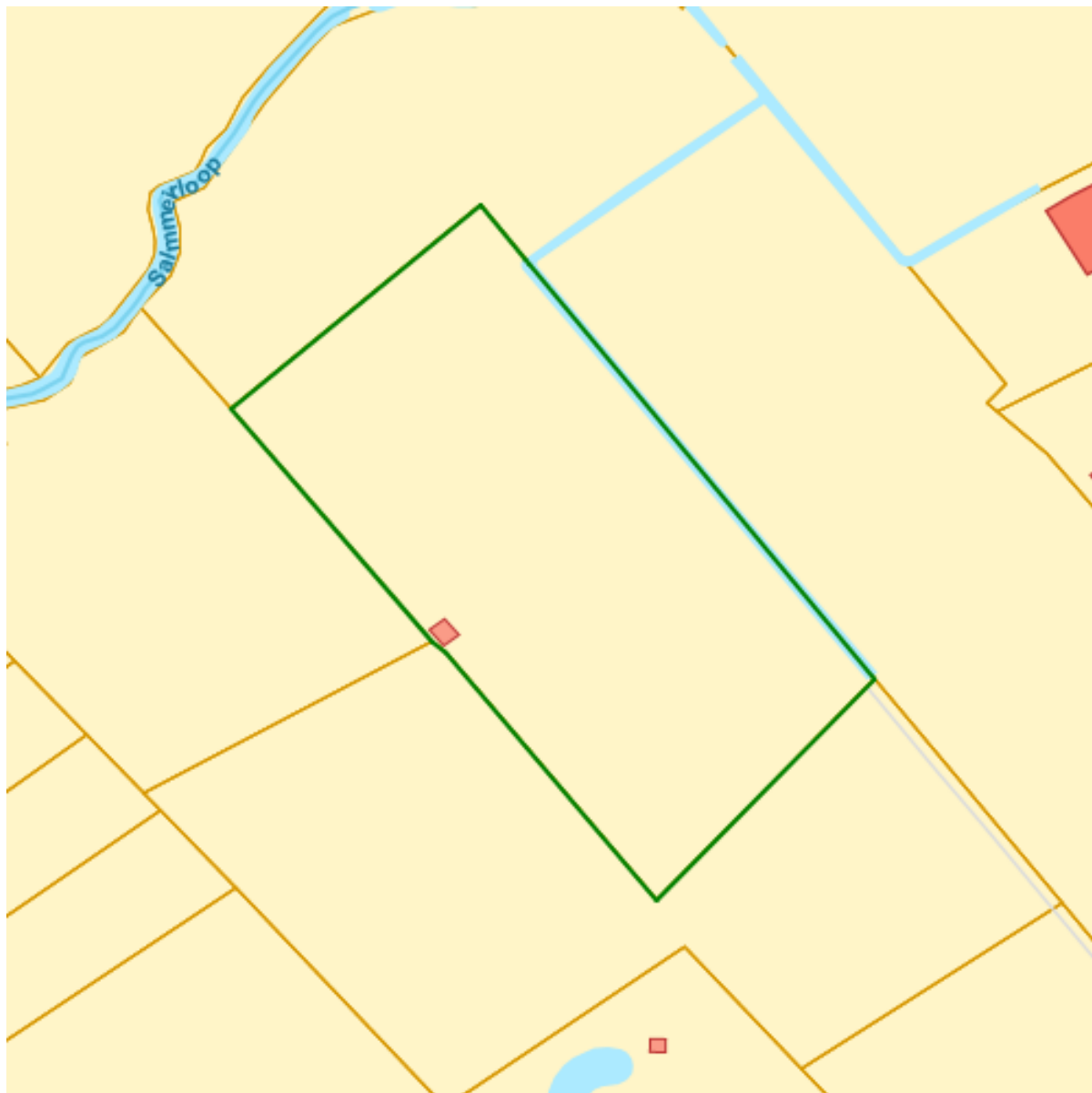
Bronnen

Bekijken op Geopunt.be [Klik hier](#)

Vlaamse Milieumaatschappij [Klik hier](#)



Grenzen van polders



Polders en Wateringen

 Polder

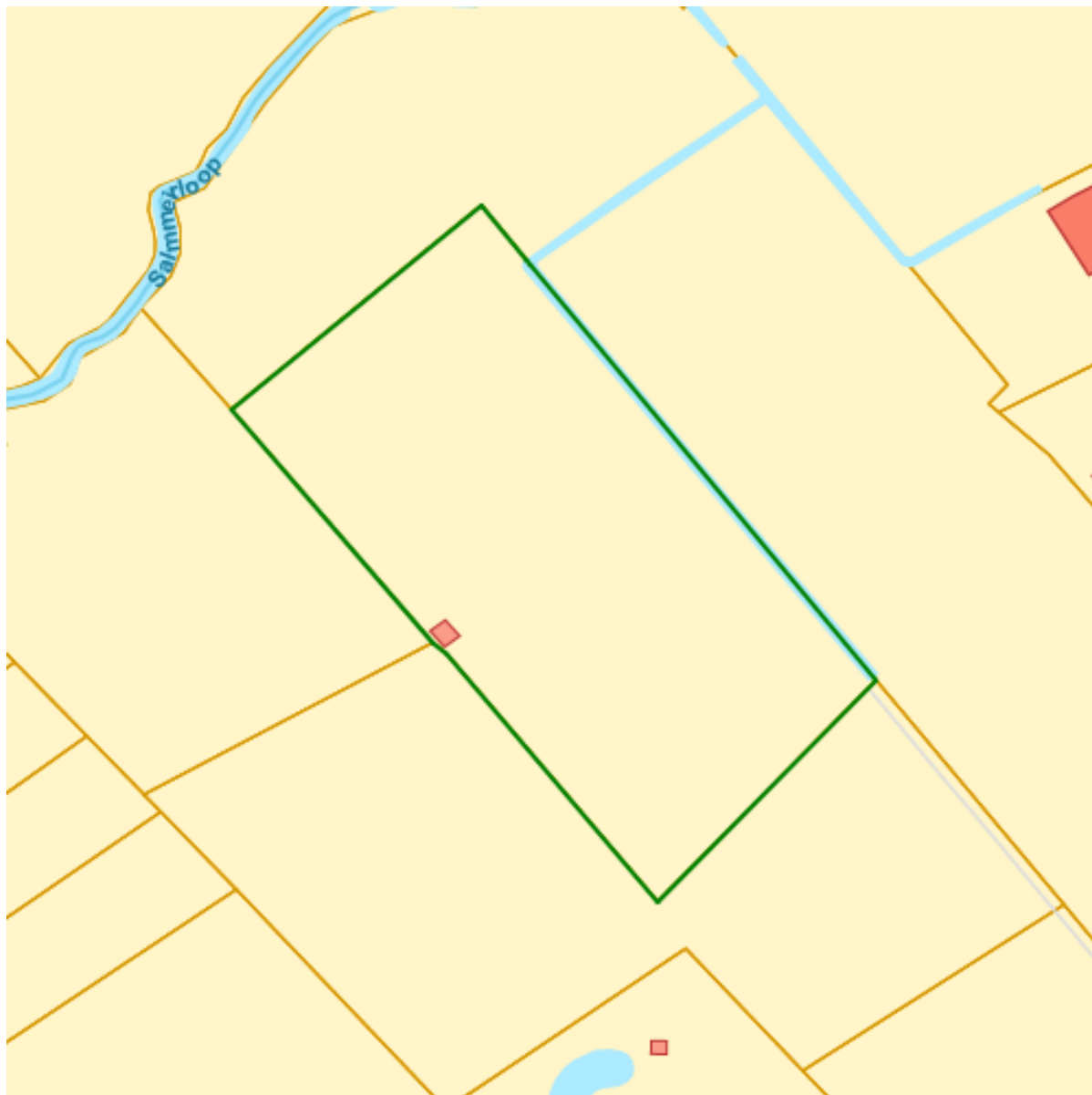
Bronnen

Bekijken op Geopunt.be [Klik hier](#)


WMS Vlaamse Milieumaatschappij [Klik hier](#)



Grenzen van watering



Wateringen

 Watering

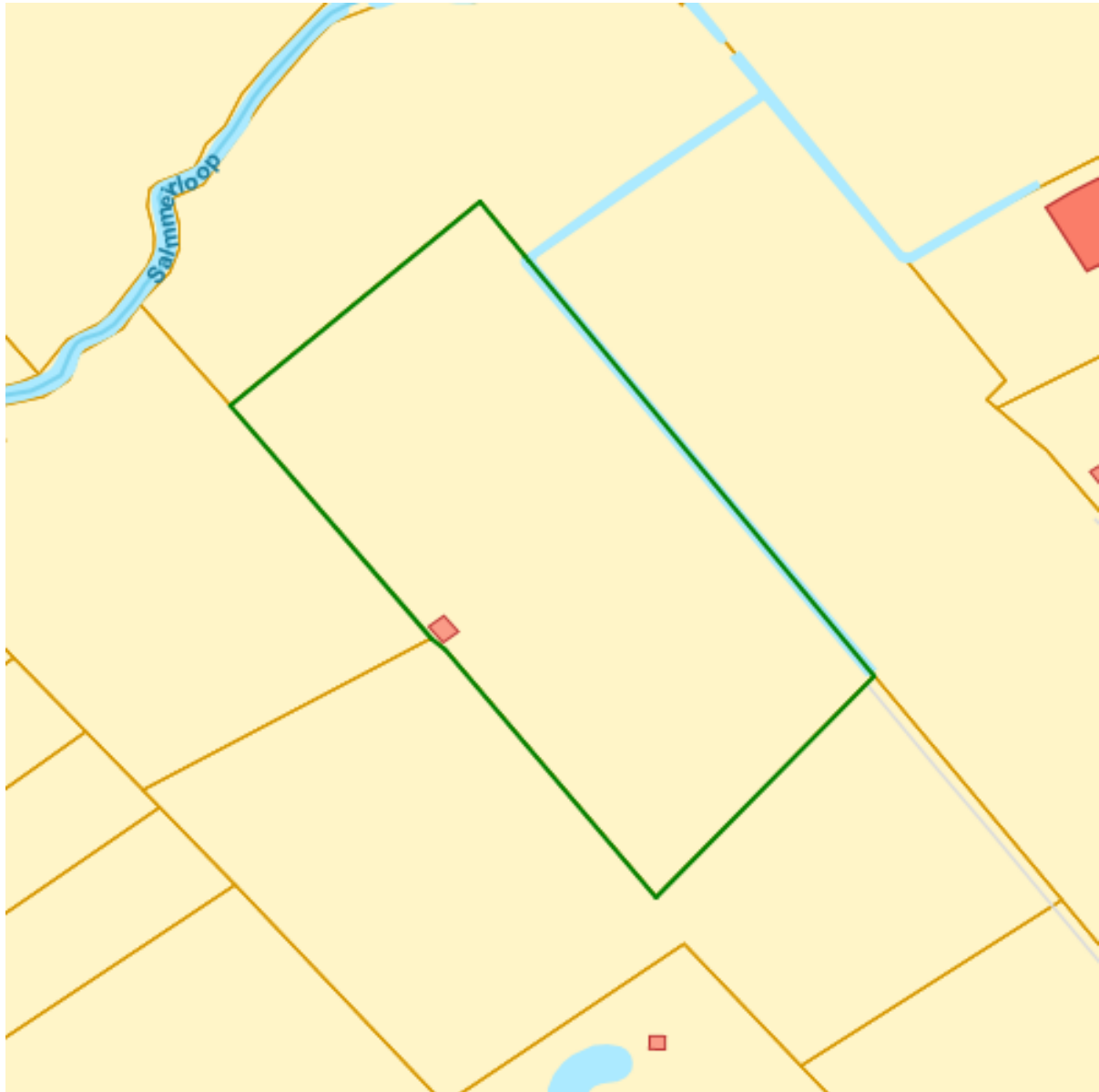
Bronnen

Bekijken op Geopunt.be [Klik hier](#)

WMS Vlaamse Milieumaatschappij [Klik hier](#)



Grondwaterwingebieden en beschermingszones




Bronnen

Bekijken op Geopunt.be [Klik hier](#)

INSPIRE Raadpleegdienst Databank Ondergrond Vlaanderen [Klik hier](#)



Traditioneel Landschap





Traditionele landschappen

Streek

- Stedelijke gebieden en havengebieden
- Kust
- Kustpolders
- Scheldepolders
- Zandstreek binnen de Vlaamse Vallei
- Zandstreek buiten de Vlaamse Vallei
- Zandleem- en leemstreek
- Noorderkempen
- Centrale Kempen
- Zuiderkempen
- Kempens Plateau
- Maasland
- Hageland
- Vochtig Haspengouw
- Droog Haspengouw
- Brabantse Leemstreek
- Land van Herve
- Scheldebekken met getijden
- Scheldebekken zonder getijden
- Netebekken
- Dijle-Gete-Demeras
- Kustbekken met IJzer
- Maasbekken

Naam	Waarde
Naam	Land van Brecht
Streek	Noorderkempen
Naam	Waarde

Bronnen

Bekijken op Geopunt.be [Klik hier](#)

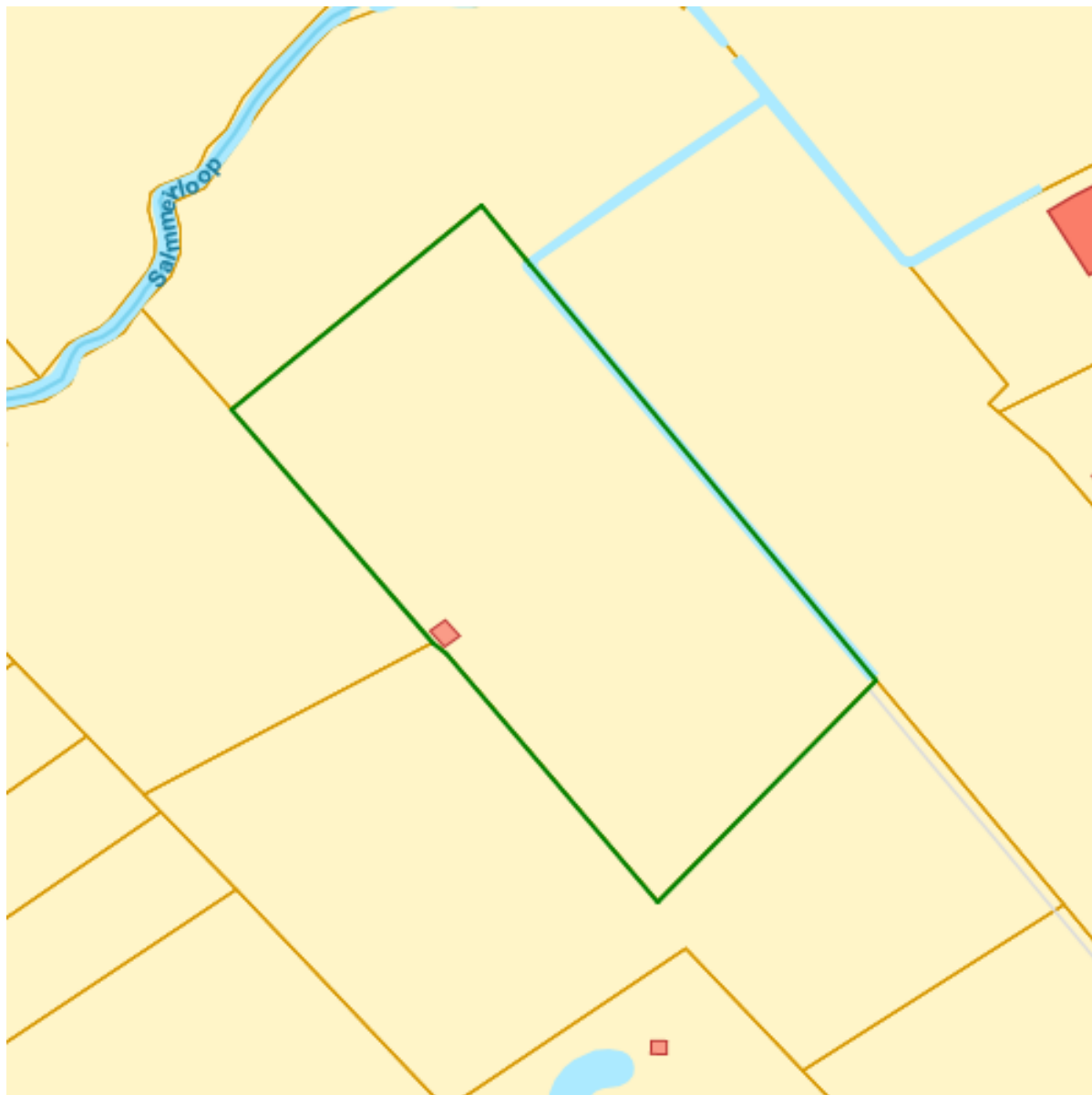


Datum: 26/02/2024
Perceel: 13037H0116/00A000
Gebruikersnaam: Michelle Geenen
Salmmeirweg 17, 2310 Rijkevorsel

WMS Universiteit Gent [Klik hier](#)



Habitatrichtlijngebieden



ps_hbtrl



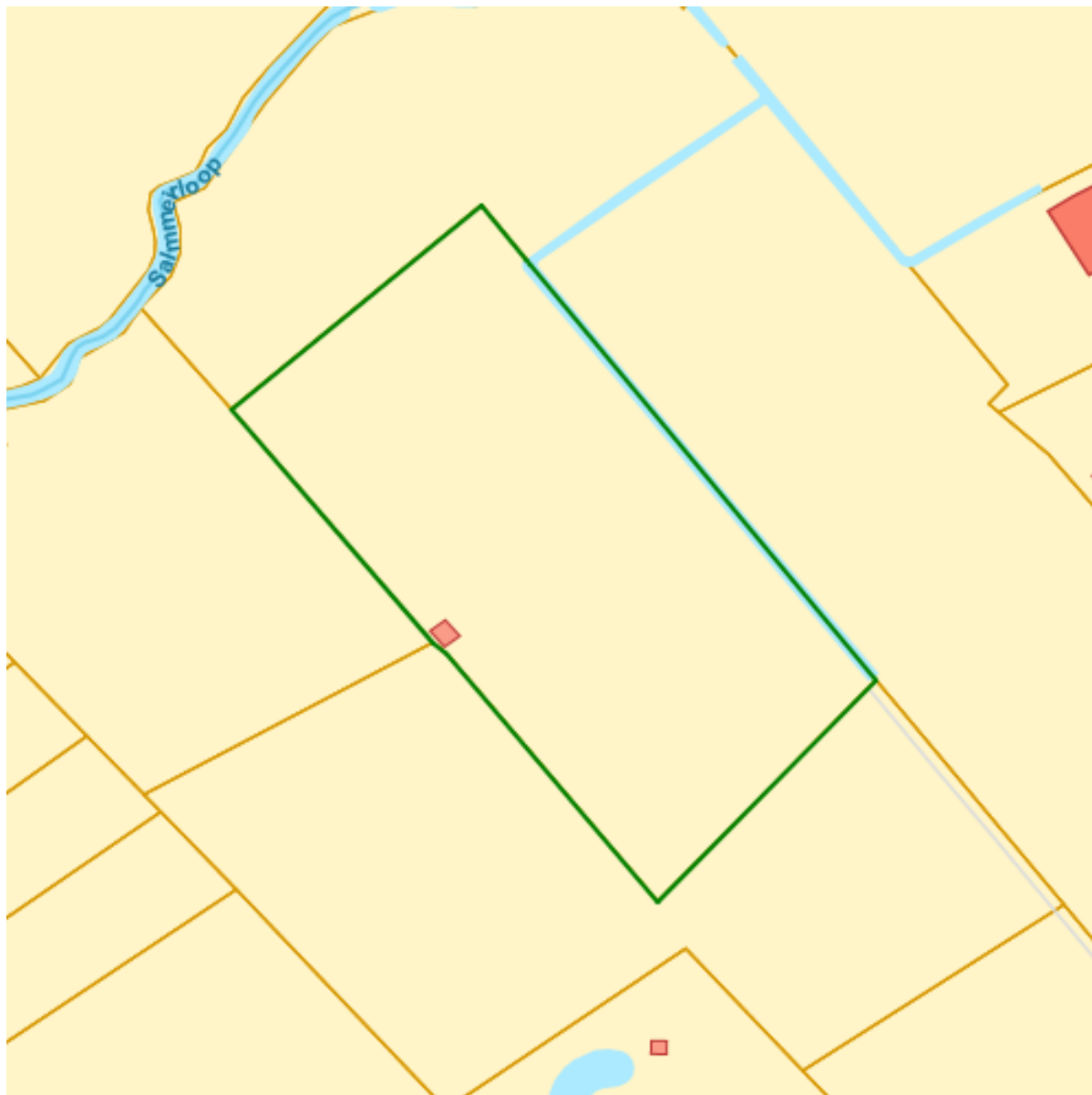
Bronnen

Bekijken op Geopunt.be [Klik hier](#)

Mercator Publieke View Service [Klik hier](#)



Vogelrichtlijngebieden



ps_vglrl



Bronnen


Bekijken op Geopunt.be [Klik hier](#)

Mercator Publieke View Service [Klik hier](#)



Datum: 26/02/2024
Perceel: 13037H0116/00A000
Gebruikersnaam: Michelle Geenen
Salmmeirweg 17, 2310 Rijkevorsel

Jachtgebieden



Jachtterreinen

 Jachtterrein

Naam	Waarde
PROV	Antwerpen
DATGOEDK	7/28/2023
WBENAAM	Groot-Brecht



Datum: 26/02/2024
Perceel: 13037H0116/00A000
Gebruikersnaam: Michelle Geenen
Salmmeirweg 17, 2310 Rijkevorsel

Naam	Waarde
------	--------



Bronnen
Bekijken op Geopunt.be Klik hier
WMS Jacht Klik hier



Vlaams voorkeurrecht van toepassing op het onroerend goed



RVVComplProj

-  Complex project Projectbesluit
-  Complex project Voorkeursbesluit

RVVSbz

-  RVV Speciale beschermingszone natuur

RVVdvw



 RVV de Vlaamse Waterweg nv

RVV Oeverzones en Overstromingsgebieden Integraal Waterbeleid

 IWB Oeverzone

 IWB Overstromingsgebied


RVVNatRes

 RVV Natuurreservaat

RvvRvkUkw

 RVV Ruilverkaveling uit kracht van wet

RvvRvkGiw

 RVV Ruilverkaveling grote infrastructuurwerken

Naam	Waarde
VERSDATUM	11/26/2019
CASEKEY	13037H
SRTTYPELAB	Rvk Uit kracht van wet
BGUNSTID	848
BGUNST	Vlaamse Landmaatschappij
NUMAC	2019014948
BDRVV	11/30/2019
EDRVV	1/1/1900
ESRI_OID	1664
Lengte	10127.024432
Naam	Waarde

Bronnen
Bekijken op Geopunt.be Klik hier
WMS RVV Afbakeningen Klik hier
WMS RVV Afbakeningen Klik hier
WMS RVV Afbakeningen Klik hier
WMS RVV Afbakeningen Klik hier
WMS RVV Afbakeningen Klik hier

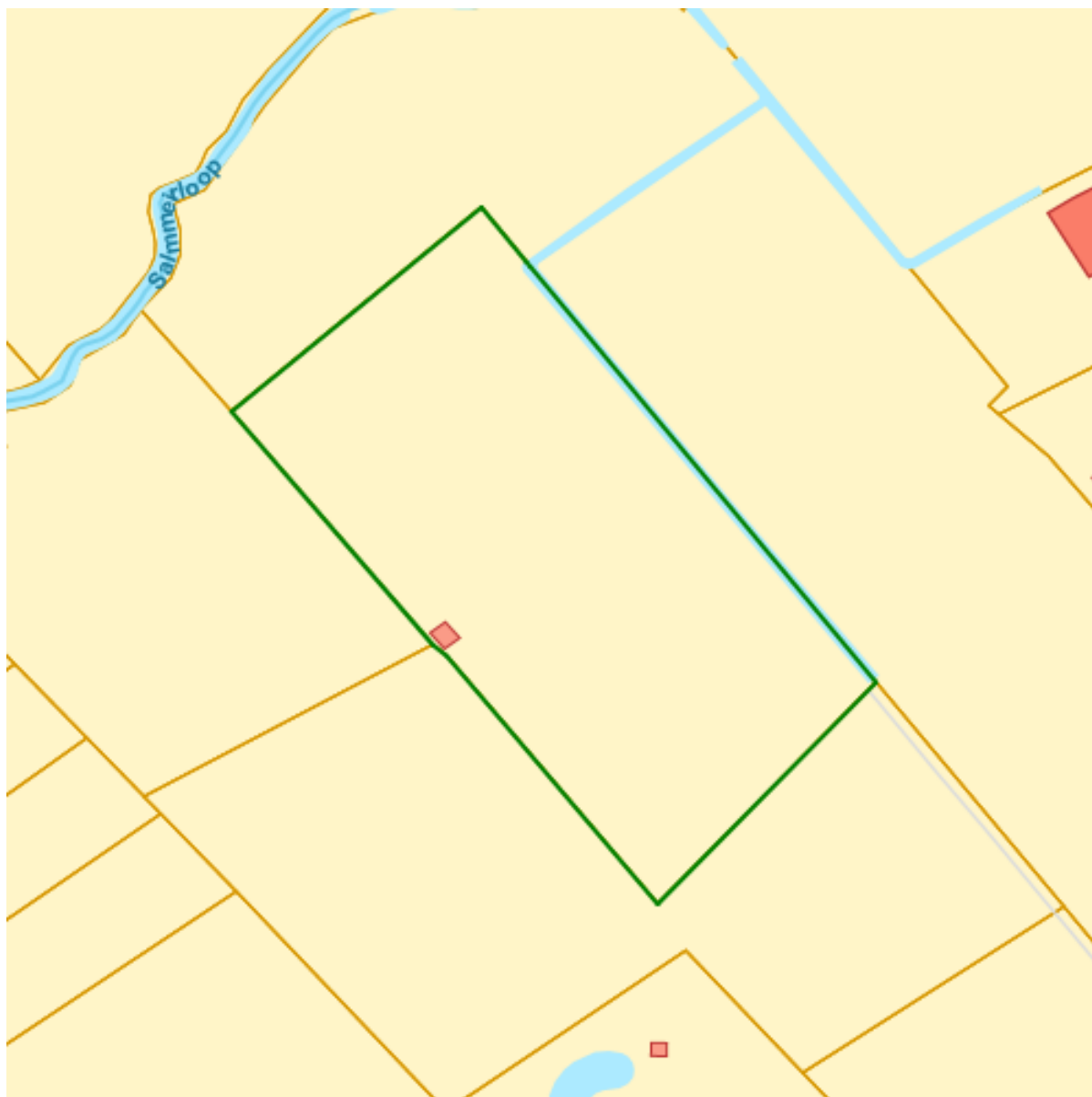


Datum: 26/02/2024
Perceel: 13037H0116/00A000
Gebruikersnaam: Michelle Geenen
Salmmeirweg 17, 2310 Rijkevorsel

WMS RVV Afbakeningen [Klik hier](#)
WMS RVV Afbakeningen [Klik hier](#)



Beschermde stads- en dorpsgezichten



Beschermde stads- en dorpsgezichten



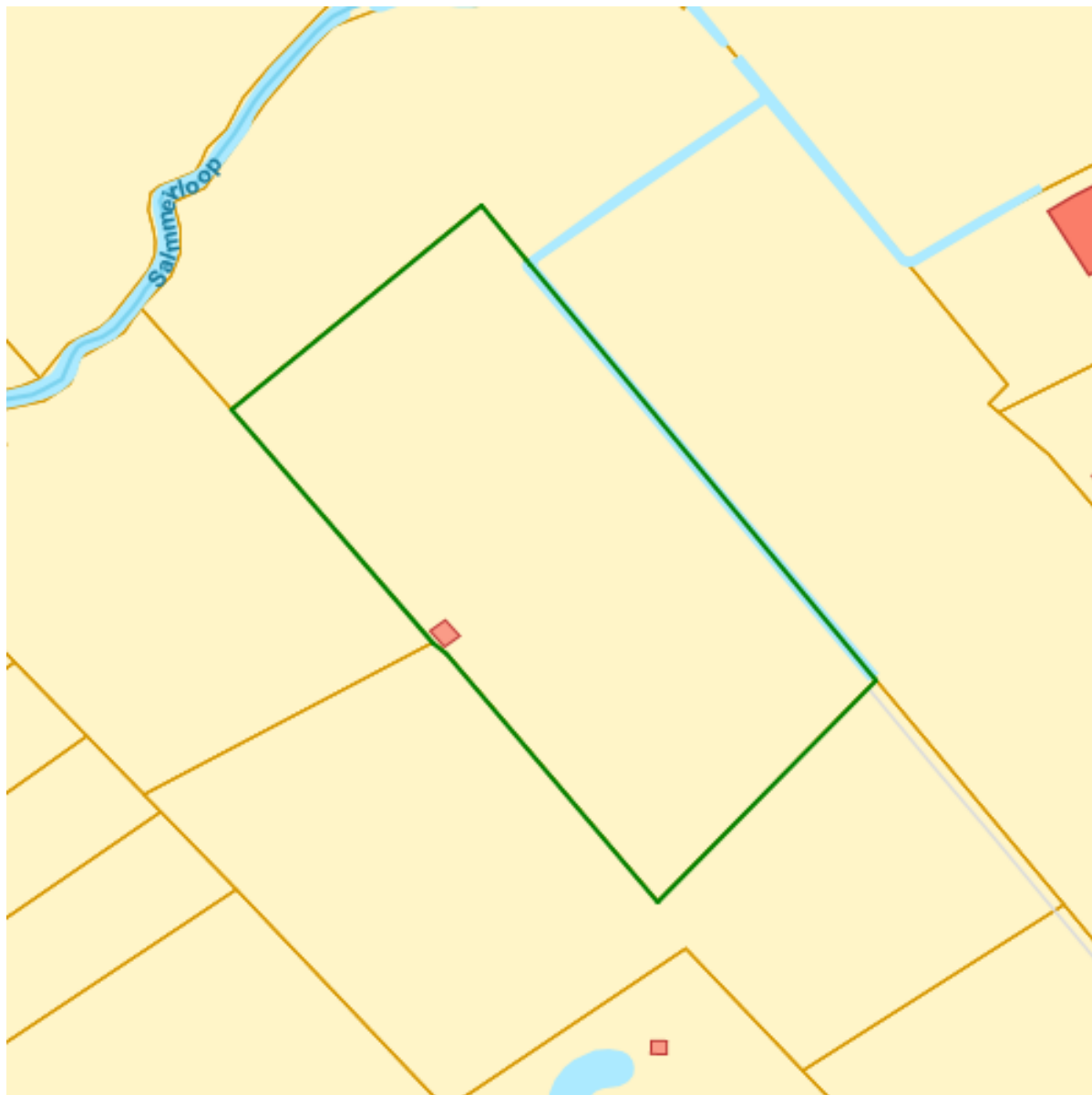
Bronnen

Bekijken op Geopunt.be [Klik hier](#)

Agentschap Onroerend Erfgoed Publieke Download Service [Klik hier](#)



Beschermde archeologische sites



Beschermde archeologische sites



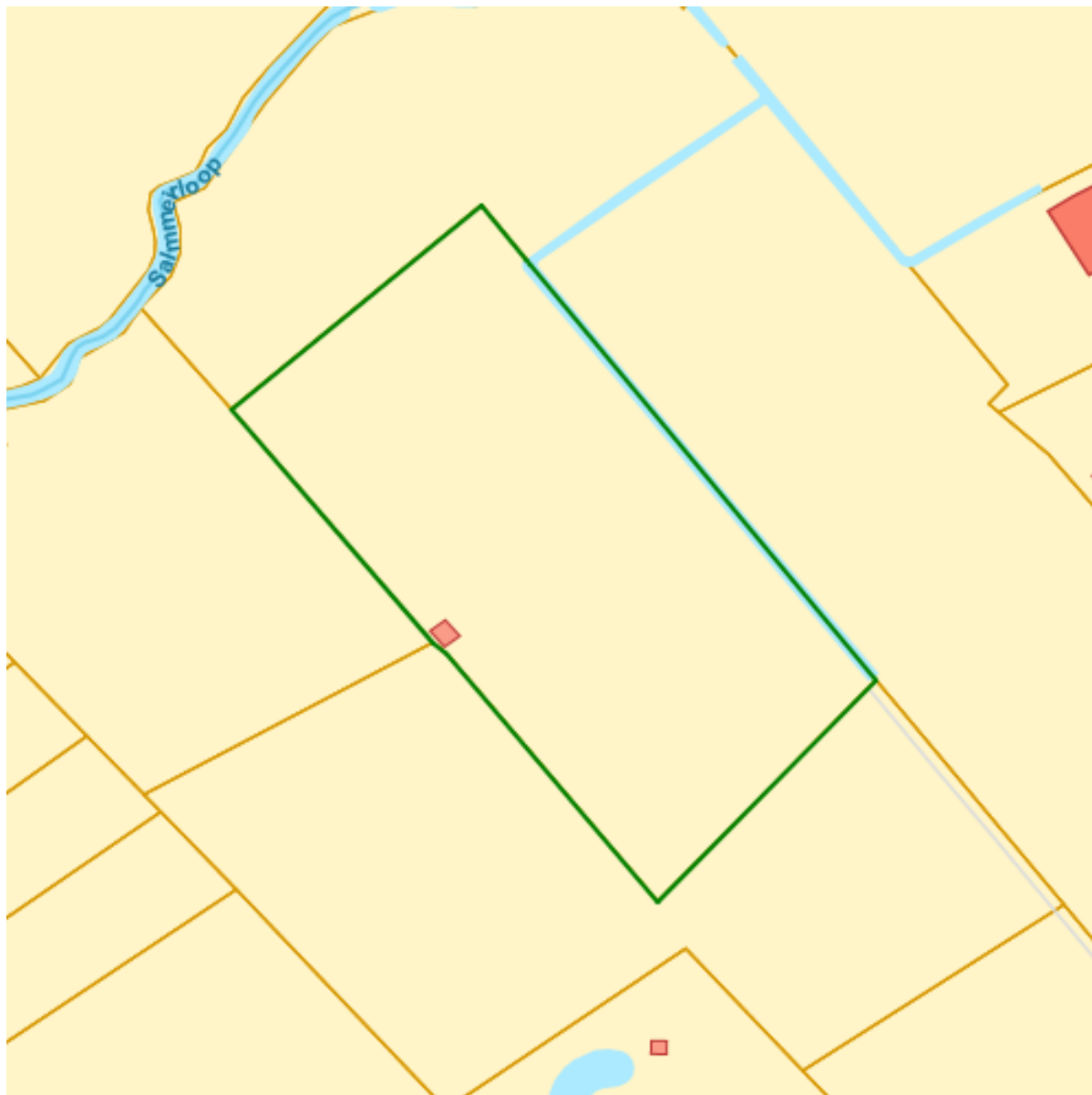
Bronnen

Bekijken op Geopunt.be [Klik hier](#)

Agentschap Onroerend Erfgoed Publieke Download Service [Klik hier](#)



Beschermde cultuurhistorische landschappen



Beschermde cultuurhistorische landschappen



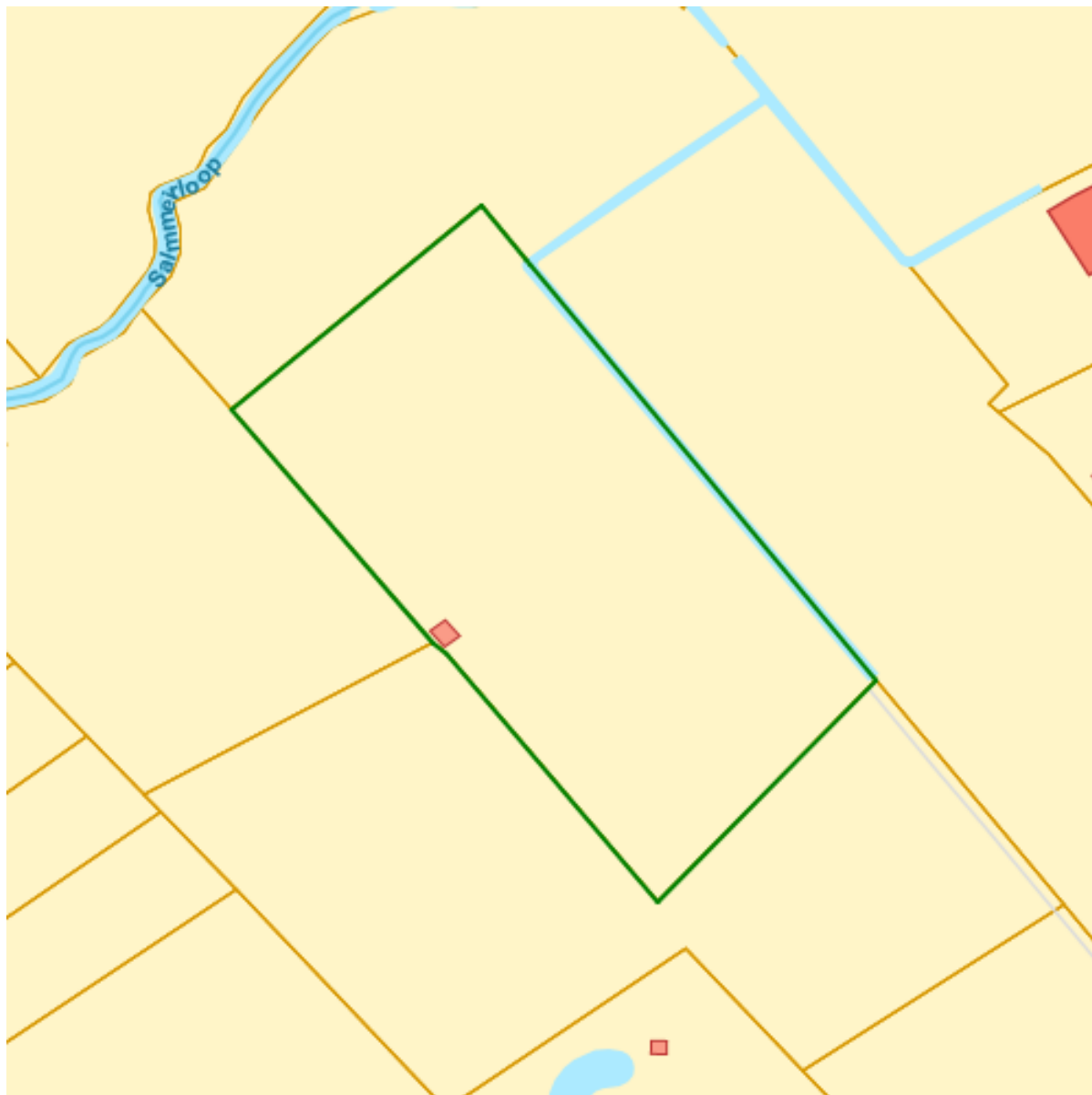
Bronnen

Bekijken op Geopunt.be [Klik hier](#)

Agentschap Onroerend Erfgoed Publieke Download Service [Klik hier](#)



Beschermde monumenten



Beschermde monumenten



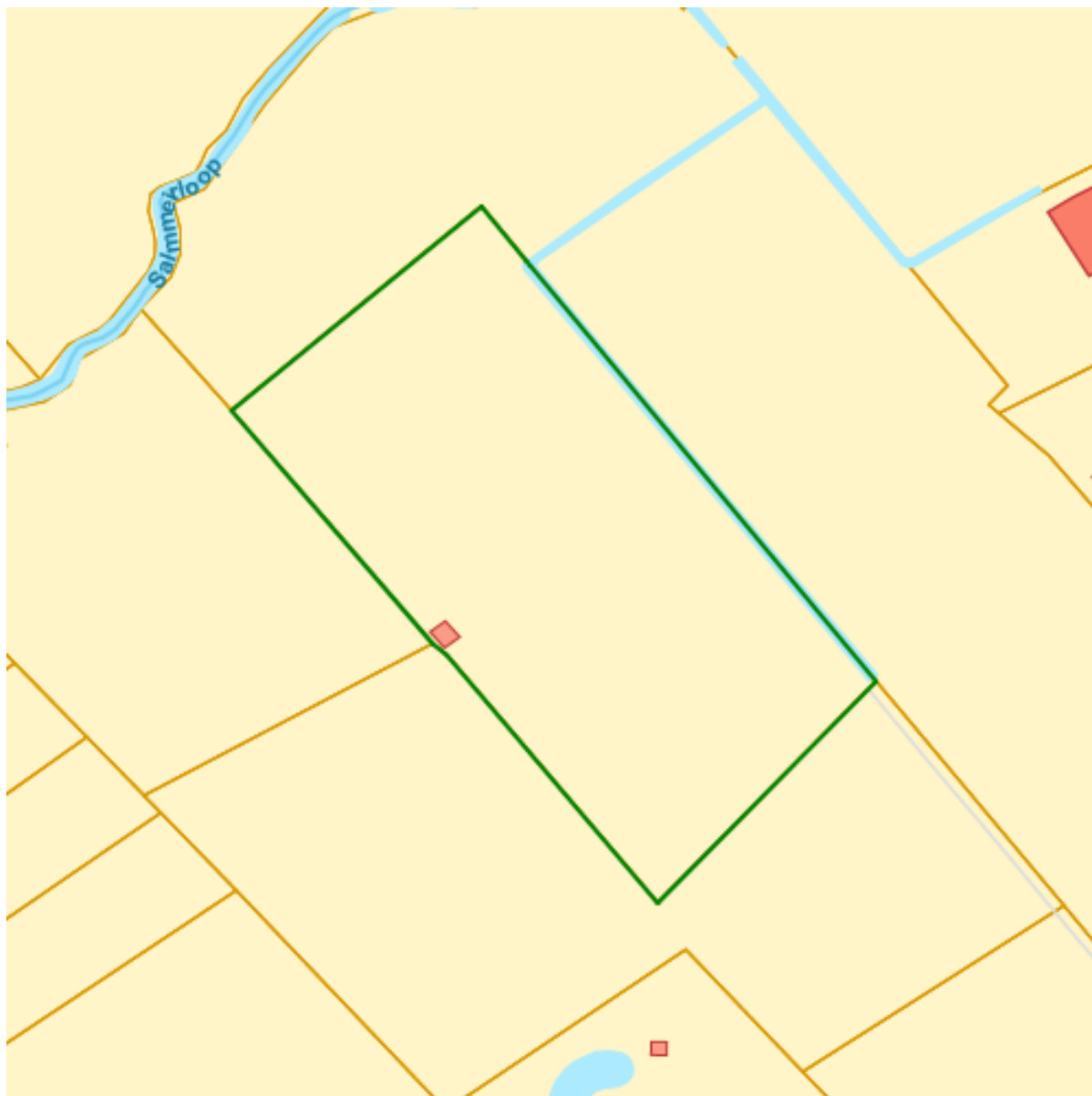
Bronnen

Bekijken op Geopunt.be [Klik hier](#)

Agentschap Onroerend Erfgoed Publieke Download Service [Klik hier](#)



Gehelen uit de wetenschappelijke inventaris van het bouwkundig erfgoed



lu:lu_wet_bk_el_pub



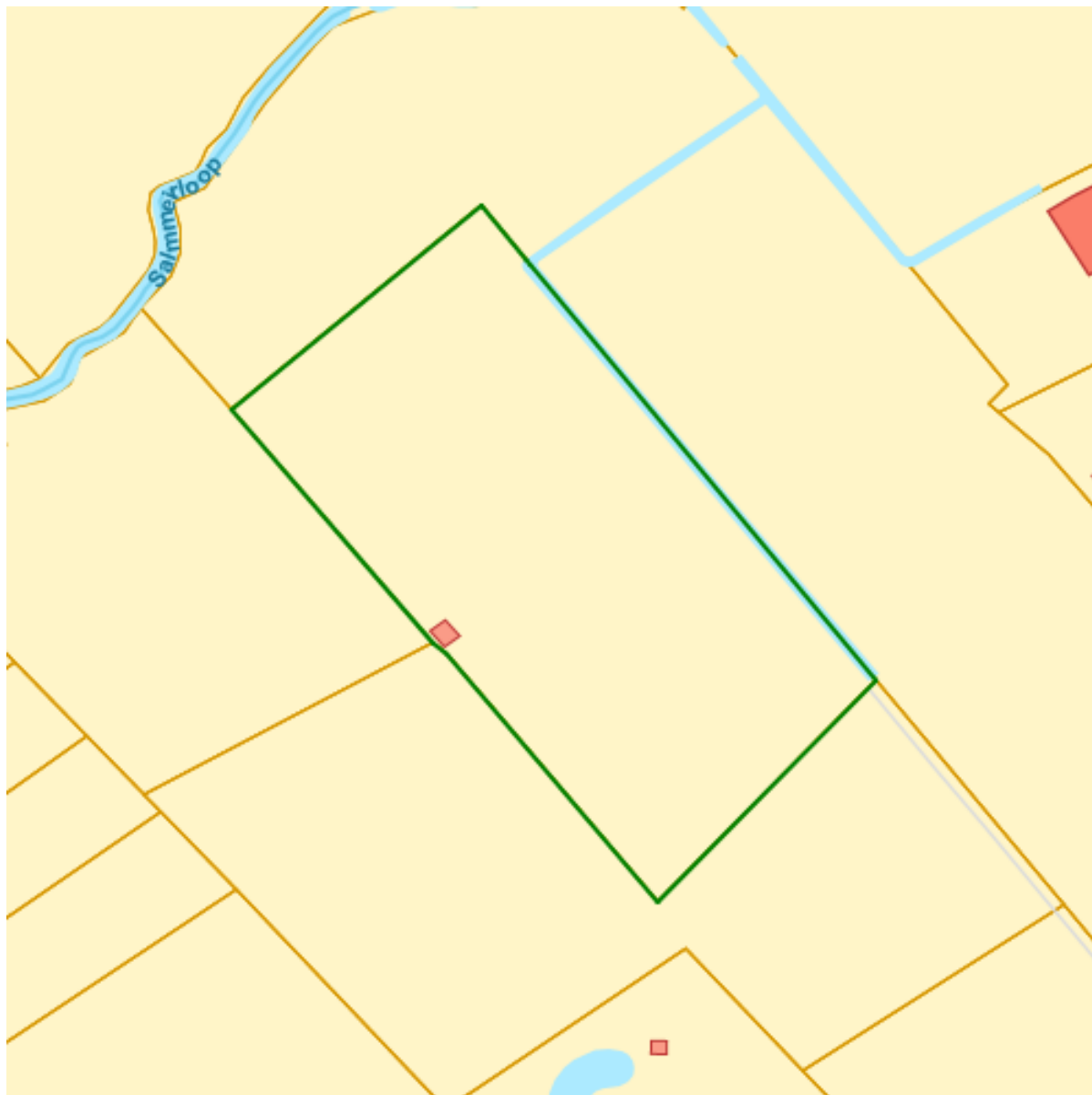
Bronnen

Bekijken op Geopunt.be [Klik hier](#)

Mercator Publieke View Service [Klik hier](#)



Vastgestelde archeologische zones



Vastgestelde archeologische zones



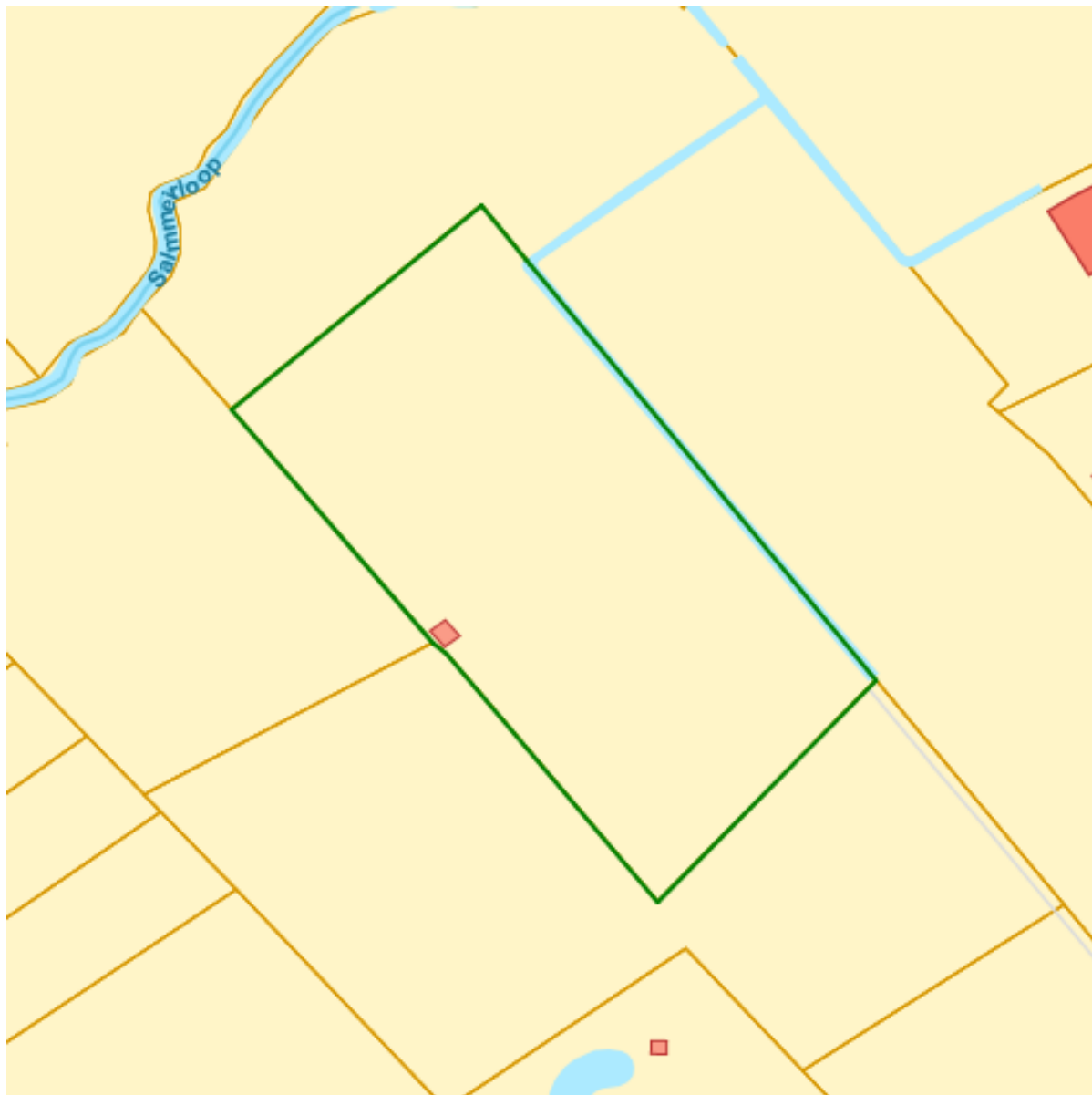
Bronnen

Bekijken op Geopunt.be [Klik hier](#)

Mercator Publieke View Service [Klik hier](#)



Unesco werelderfgoed - buffers



Unesco werelderfgoed - buffers



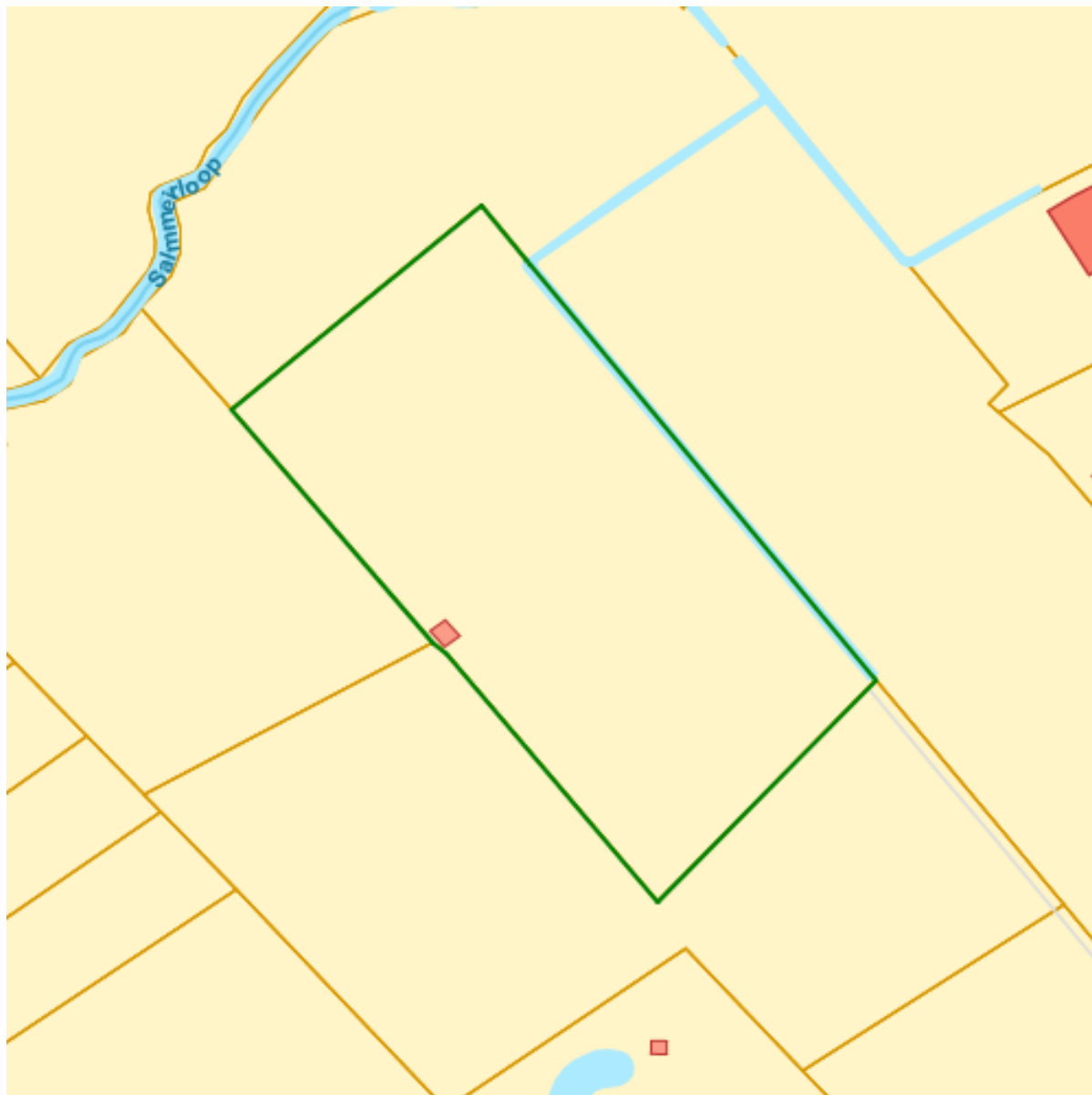
Bronnen

Bekijken op Geopunt.be [Klik hier](#)

Mercator Publieke View Service [Klik hier](#)



UNESCO werelderfgoed kernzones



Unesco kernzones



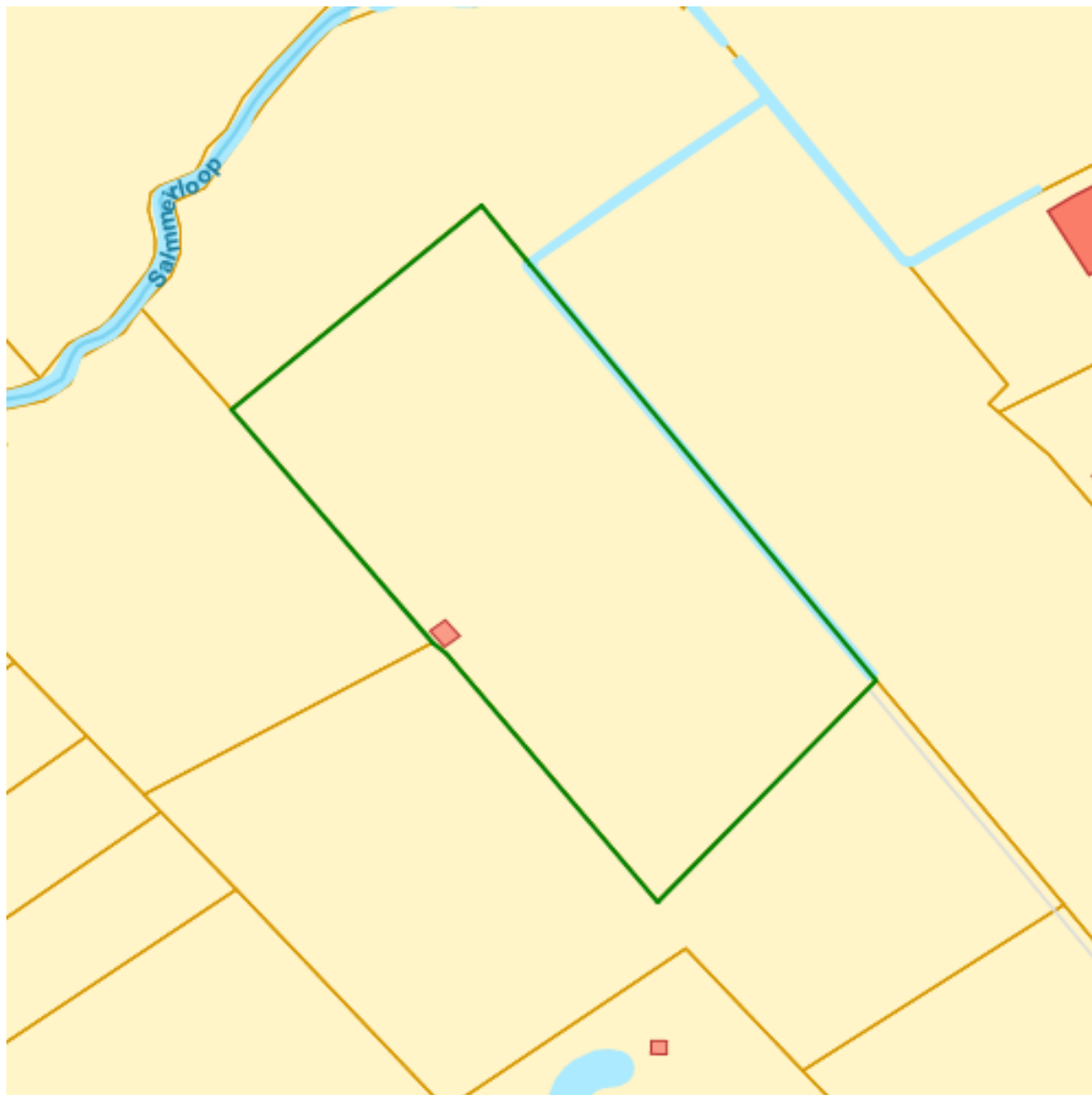
Bronnen

Bekijken op Geopunt.be [Klik hier](#)

Agentschap Onroerend Erfgoed Publieke Download Service [Klik hier](#)



Vastgesteld bouwkundig erfgoed



Vastgestelde inventaris van bouwkundig erfgoed



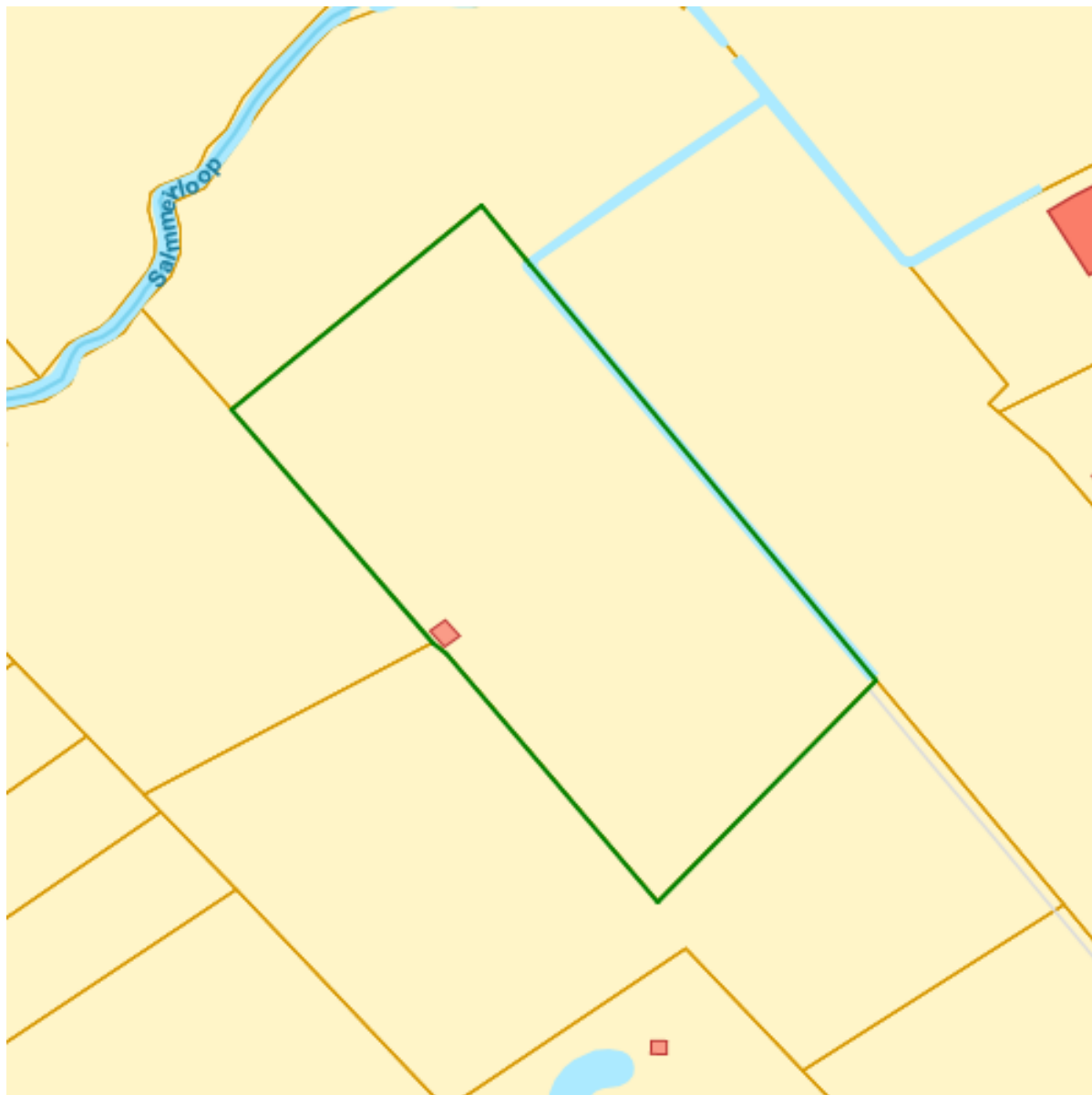
Bronnen

Bekijken op Geopunt.be [Klik hier](#)

Agentschap Onroerend Erfgoed Publieke Download Service [Klik hier](#)



Wetenschappelijke bouwkundig erfgoed - elementen



Bouwkundige elementen



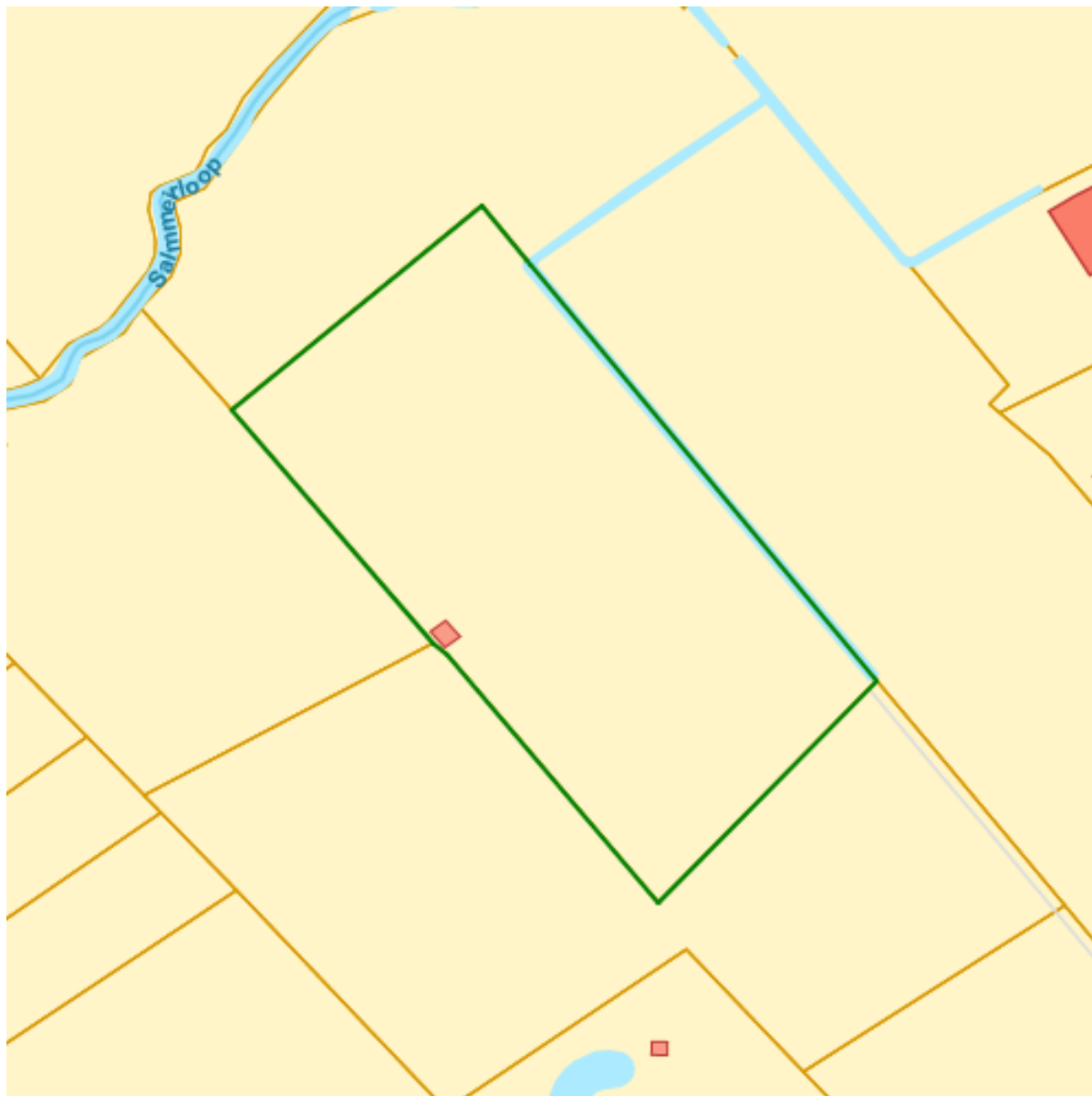
Bronnen

Bekijken op Geopunt.be [Klik hier](#)

Agentschap Onroerend Erfgoed Publieke Download Service [Klik hier](#)



Vastgesteld bouwkundig erfgoed - gehelen



Vastgestelde inventaris van bouwkundig erfgoed



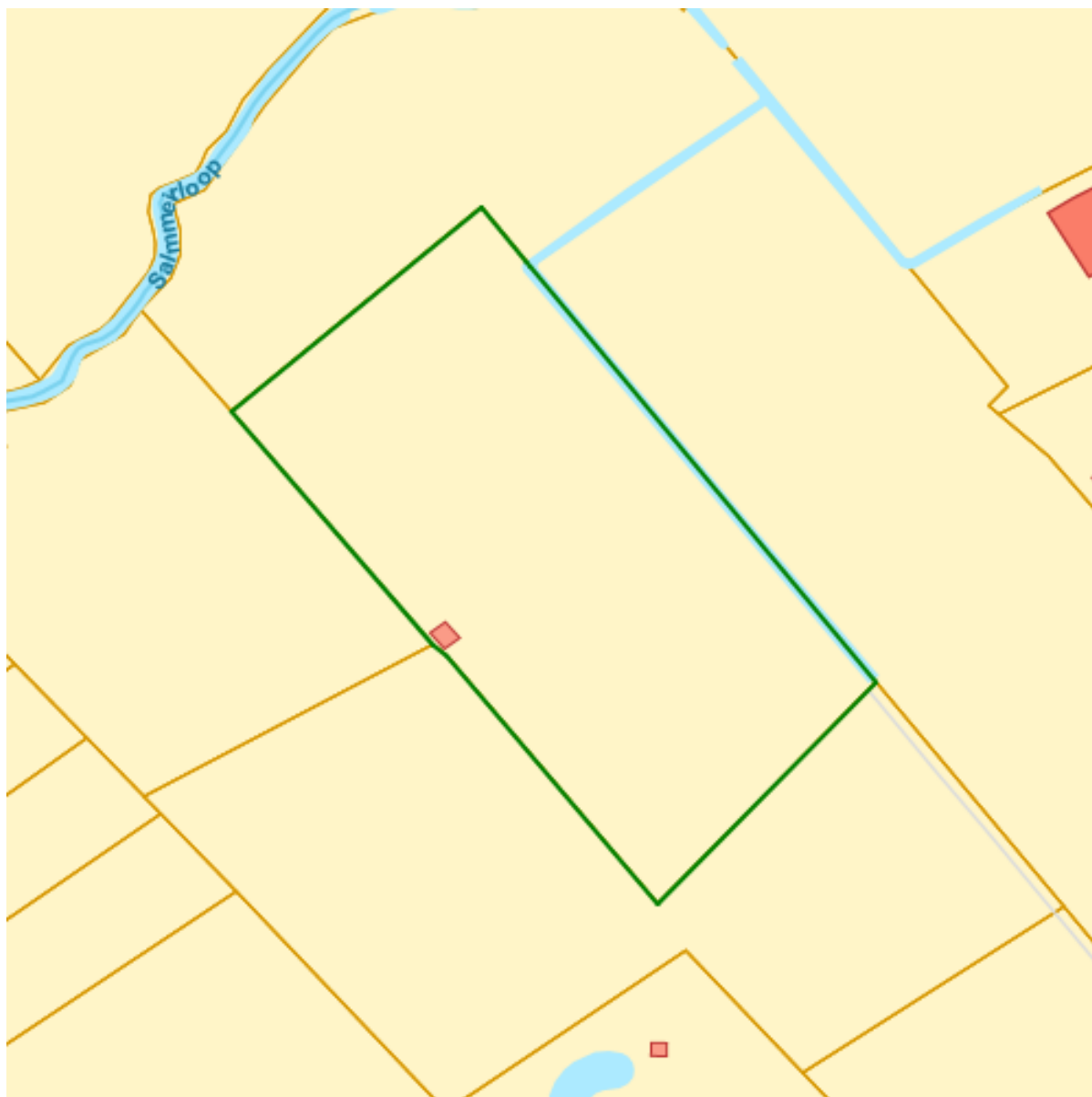
Bronnen

Bekijken op Geopunt.be [Klik hier](#)

Agentschap Onroerend Erfgoed Publieke Download Service [Klik hier](#)



Vastgestelde landschapsatlasrelicten



Vastgestelde relicten uit de landschapsatlas



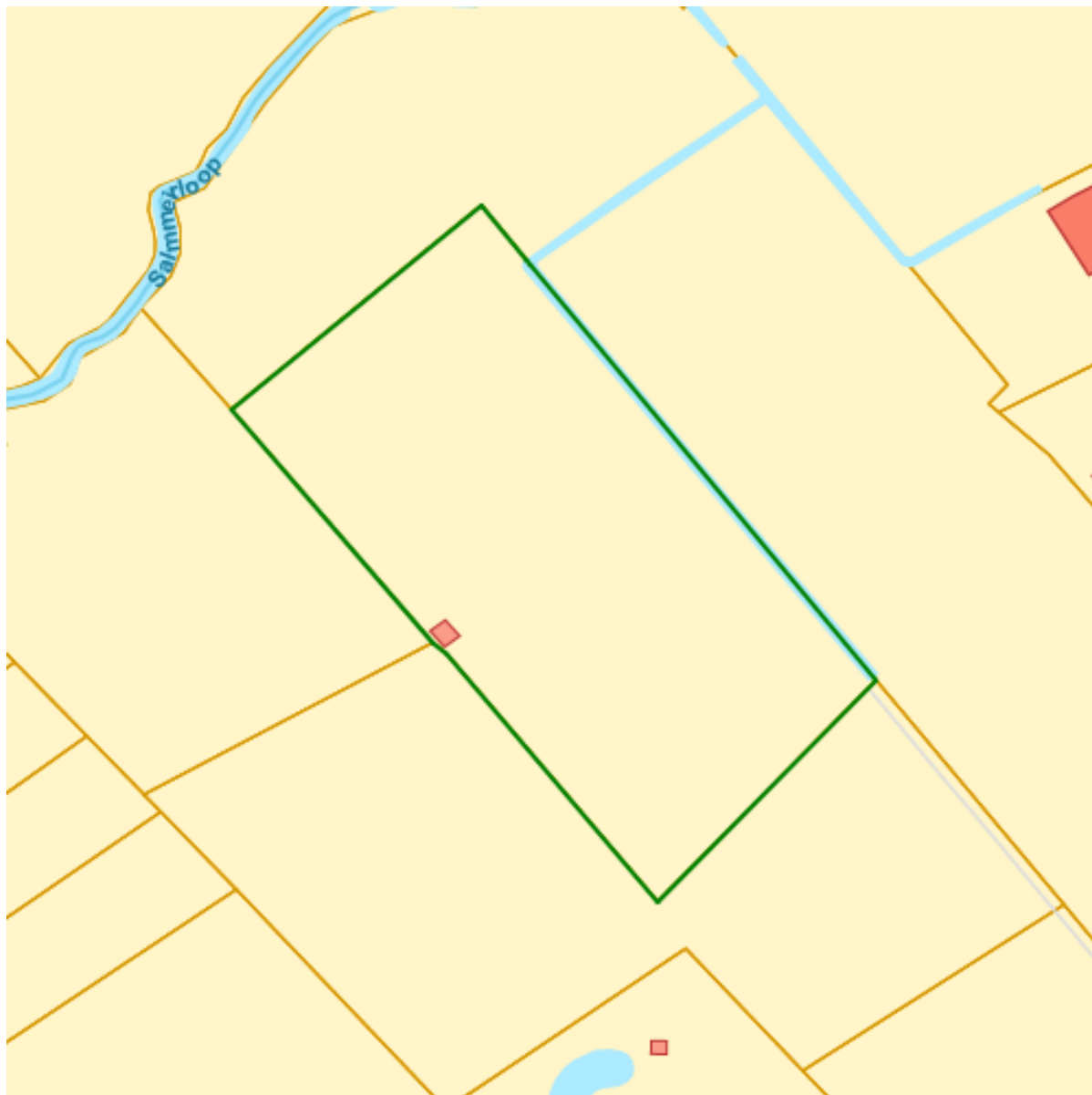
Bronnen

Bekijken op Geopunt.be [Klik hier](#)

Agentschap Onroerend Erfgoed Publieke Download Service [Klik hier](#)



Vastgesteld landschappelijk erfgoed



ps:ps_vast_le



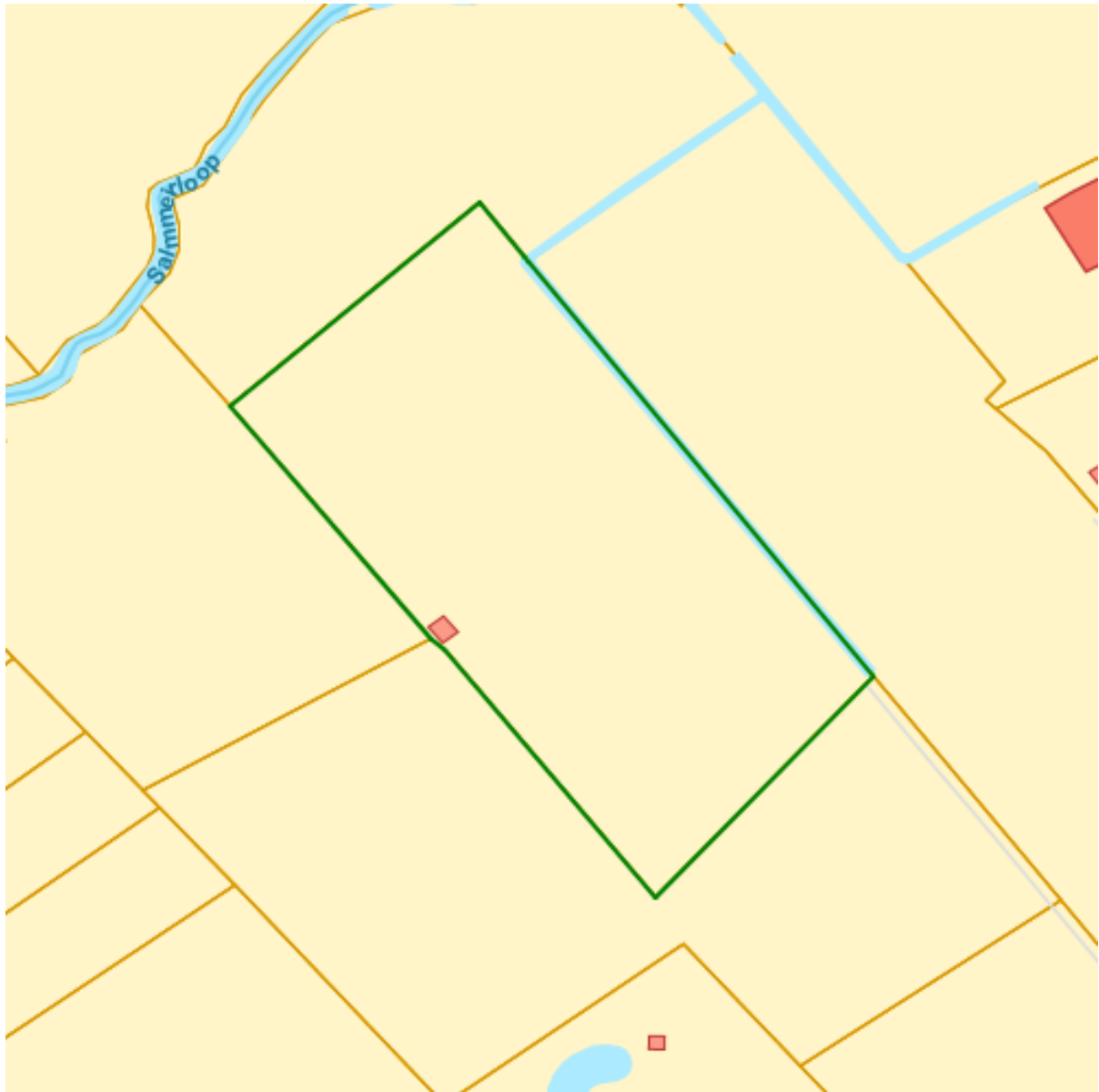
Bronnen

Bekijken op Geopunt.be [Klik hier](#)

Mercator Publieke View Service [Klik hier](#)



Wetenschappelijke inventaris landschappelijk erfgoed - elementen



Wetenschappelijke inventaris landschappelijk erfgoed - elementen



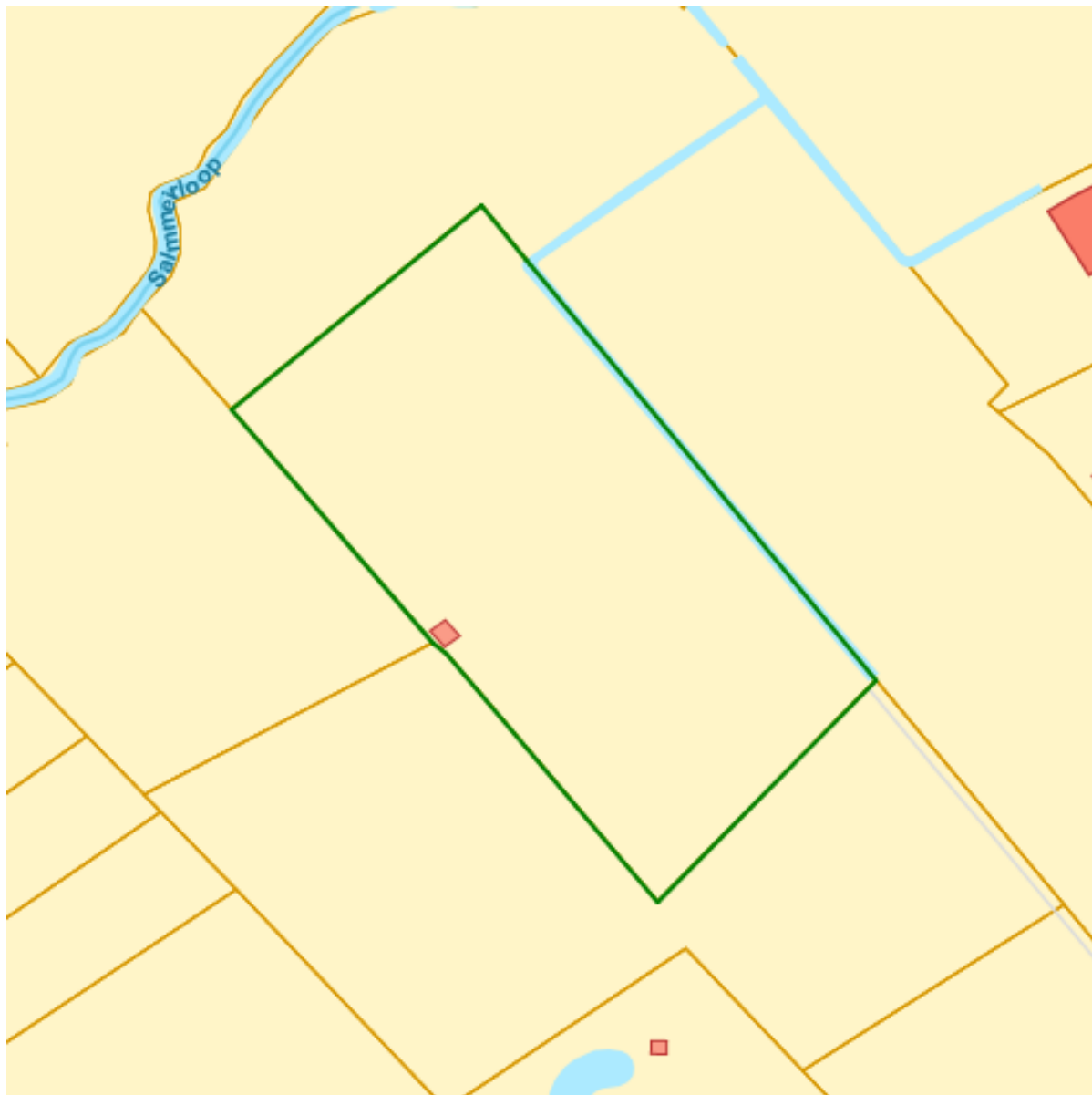
Bronnen

Bekijken op Geopunt.be [Klik hier](#)

Mercator Publieke View Service [Klik hier](#)



Overgangszones bij beschermd erfgoed



Overgangszones bij beschermd onroerend erfgoed



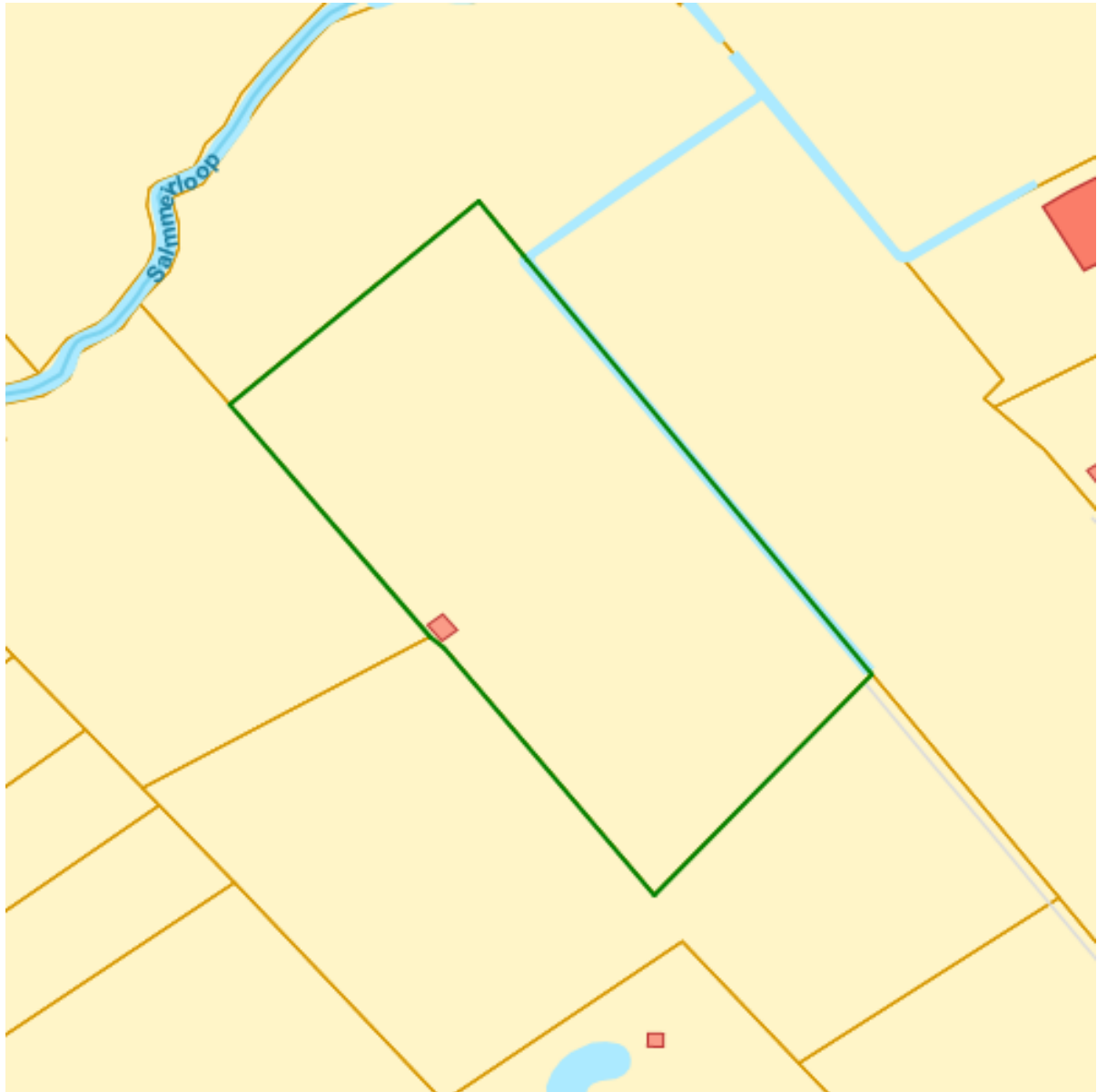
Bronnen

Bekijken op Geopunt.be [Klik hier](#)

Agentschap Onroerend Erfgoed Publieke Download Service [Klik hier](#)



Beheersplannen



Beheersplannen onroerend erfgoed



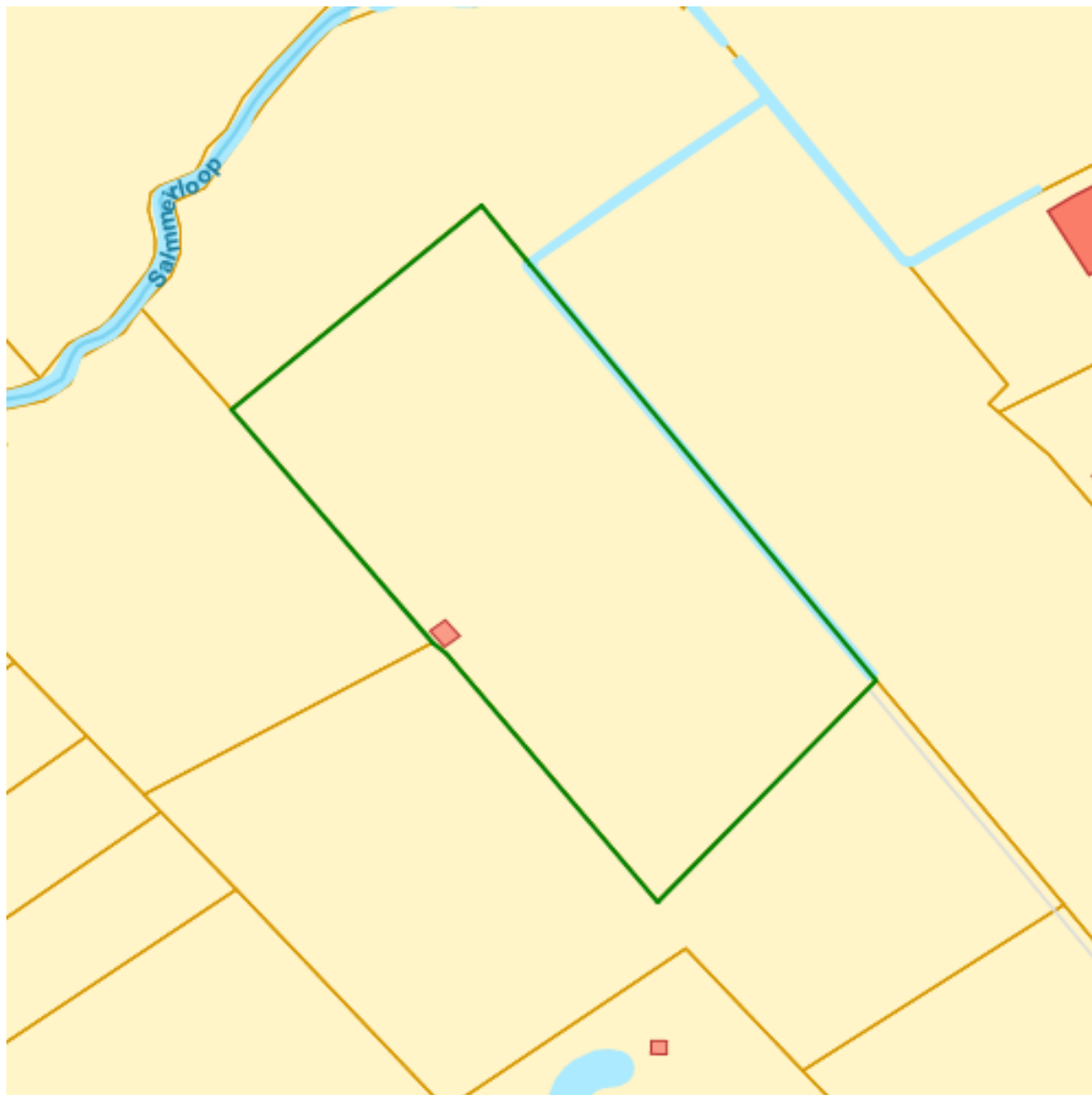
Bronnen

Bekijken op Geopunt.be [Klik hier](#)

Agentschap Onroerend Erfgoed Publieke Download Service [Klik hier](#)



Gebieden geen archeologie - gewestelijk



Gebieden waar geen archeologisch erfgoed te verwachten valt - gewestelijk



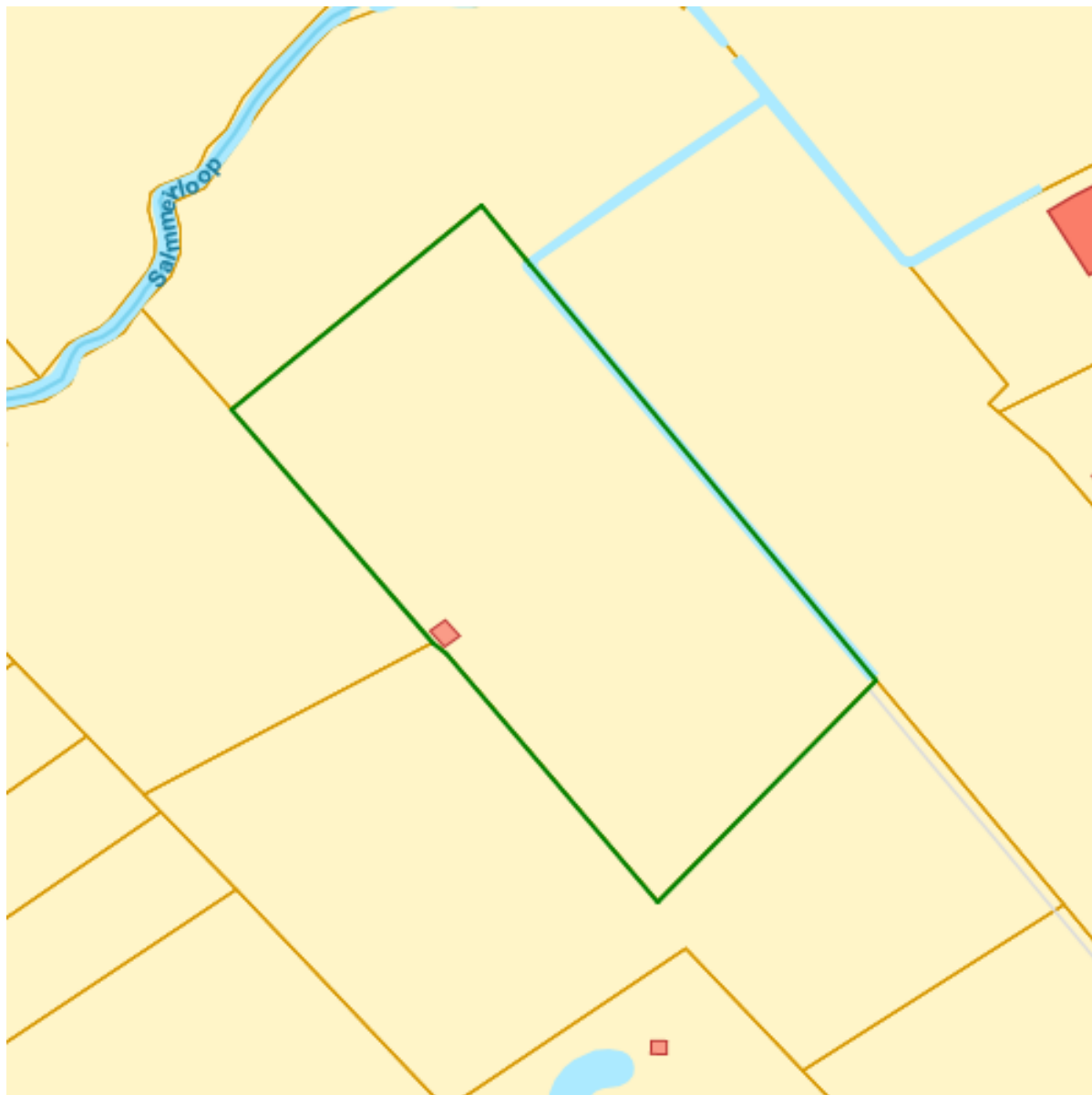
Bronnen

Bekijken op Geopunt.be [Klik hier](#)

Agentschap Onroerend Erfgoed Publieke Download Service [Klik hier](#)



Gebieden geen archeologie - gemeentelijk



Gebieden waar geen archeologisch erfgoed te verwachten valt - gemeentelijk



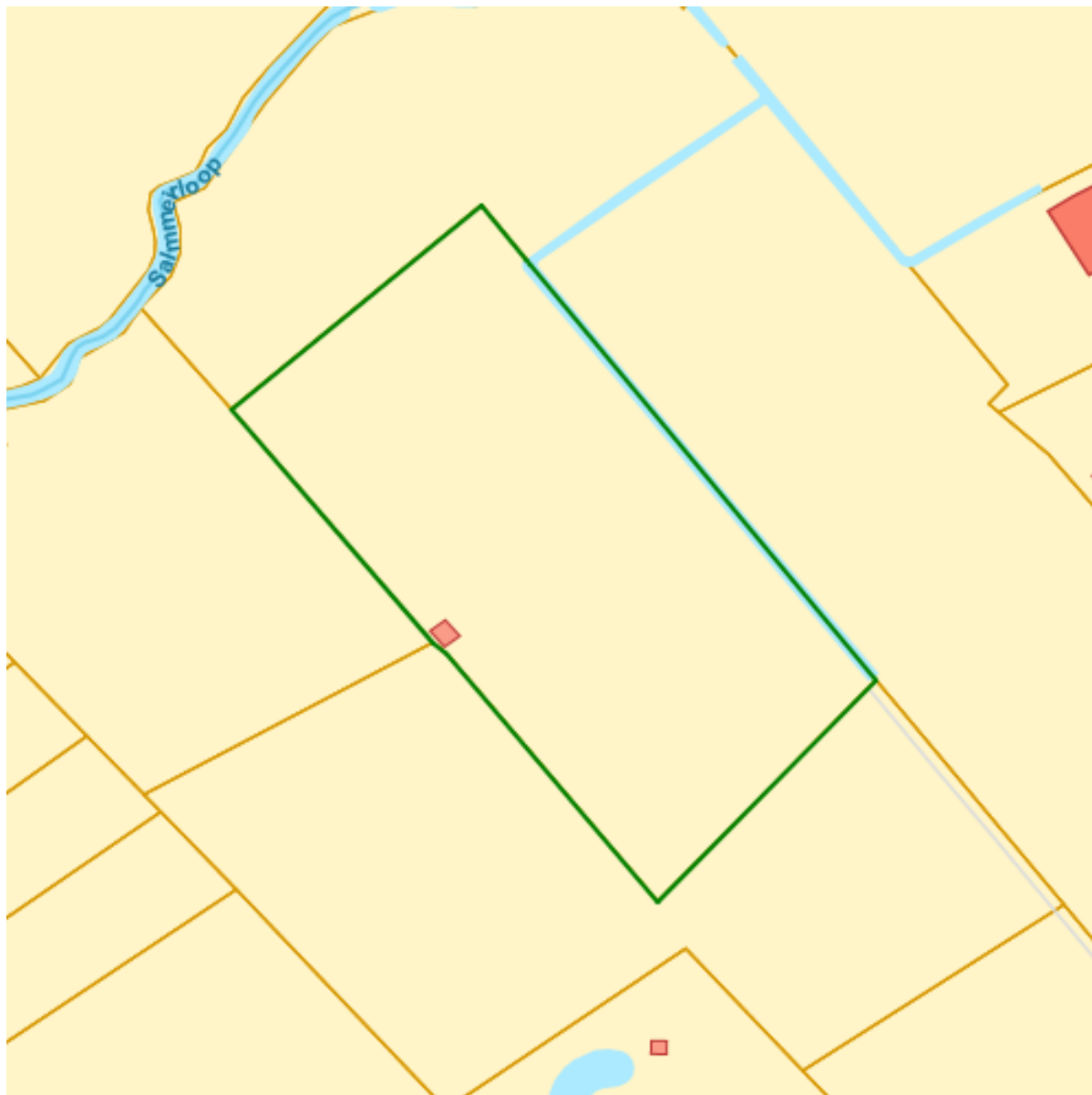
Bronnen

Bekijken op Geopunt.be [Klik hier](#)

Agentschap Onroerend Erfgoed Publieke Download Service [Klik hier](#)



Wetenschappelijke archeologische zones



Wetenschappelijke inventaris archeologisch erfgoed - gehelen



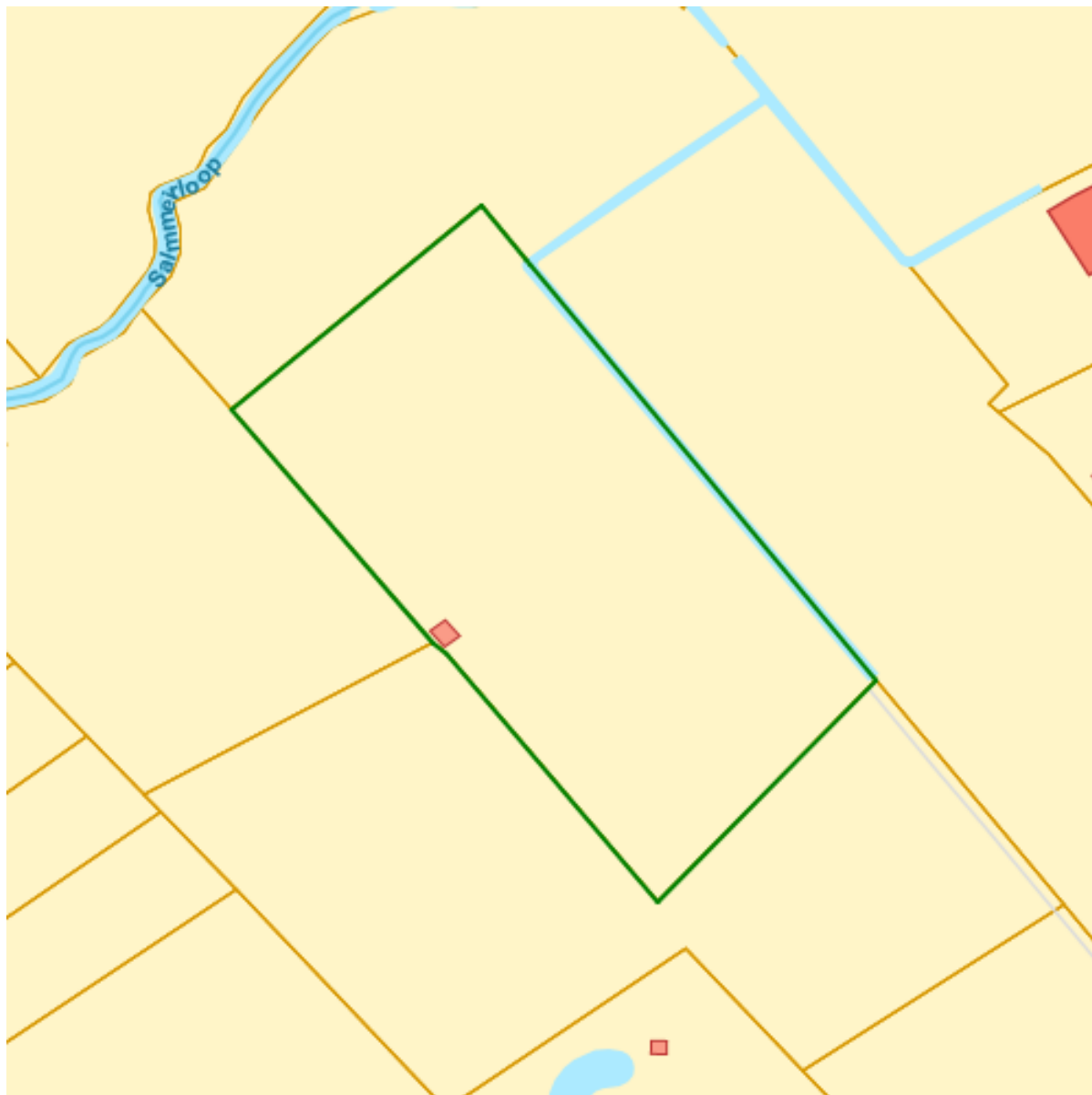
Bronnen

Bekijken op Geopunt.be [Klik hier](#)

Mercator Publieke View Service [Klik hier](#)



Bekrachtigde archeologienota's en nota's



Archeologienotas en notas



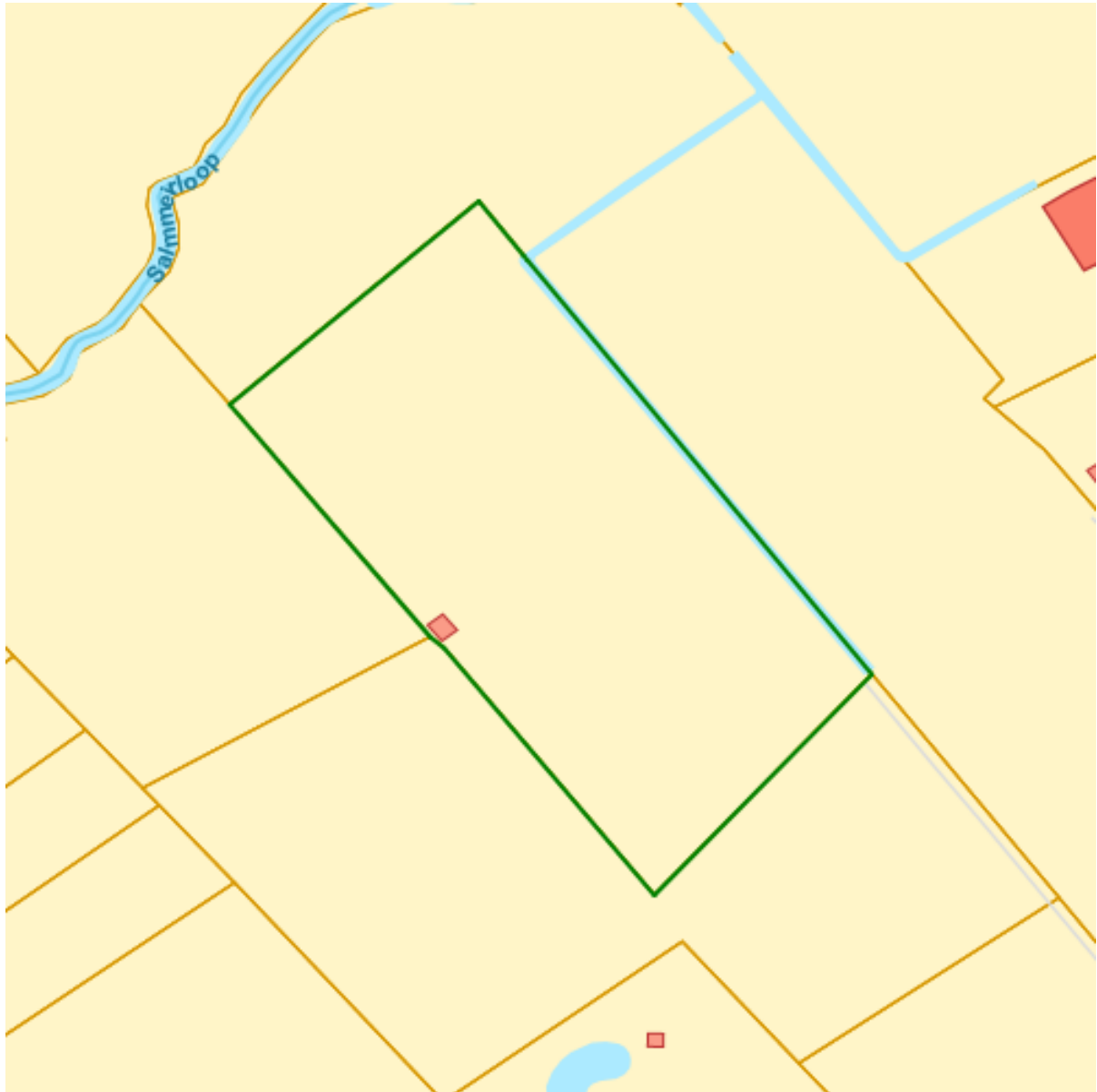
Bronnen

Bekijken op Geopunt.be [Klik hier](#)

Agentschap Onroerend Erfgoed Publieke Download Service [Klik hier](#)



Eindverslagen archeologie



Archeologie Eindverslagen



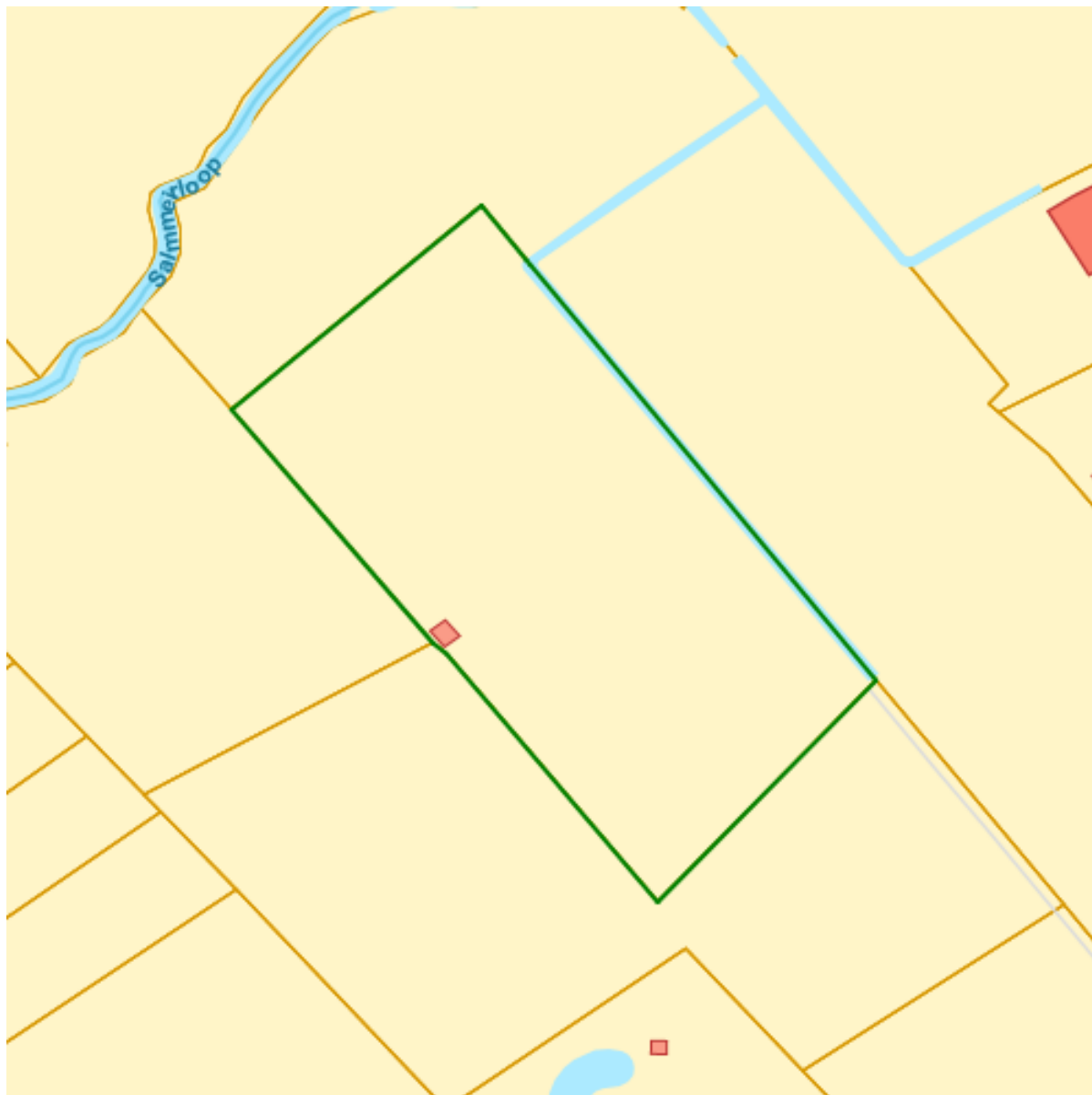
Bronnen

Bekijken op Geopunt.be [Klik hier](#)

Agentschap Onroerend Erfgoed Publieke Download Service [Klik hier](#)



Erfgoedlandschappen



Erfgoedlandschappen



Bronnen

Bekijken op Geopunt.be [Klik hier](#)

Agentschap Onroerend Erfgoed Publieke Download Service [Klik hier](#)



Datum: 26/02/2024
Perceel: 13037H0116/00A000
Gebruikersnaam: Michelle Geenen
Salmmeirweg 17, 2310 Rijkevorsel

Atlas der Buurtwegen (ca 1840), Vlaanderen



Bronnen

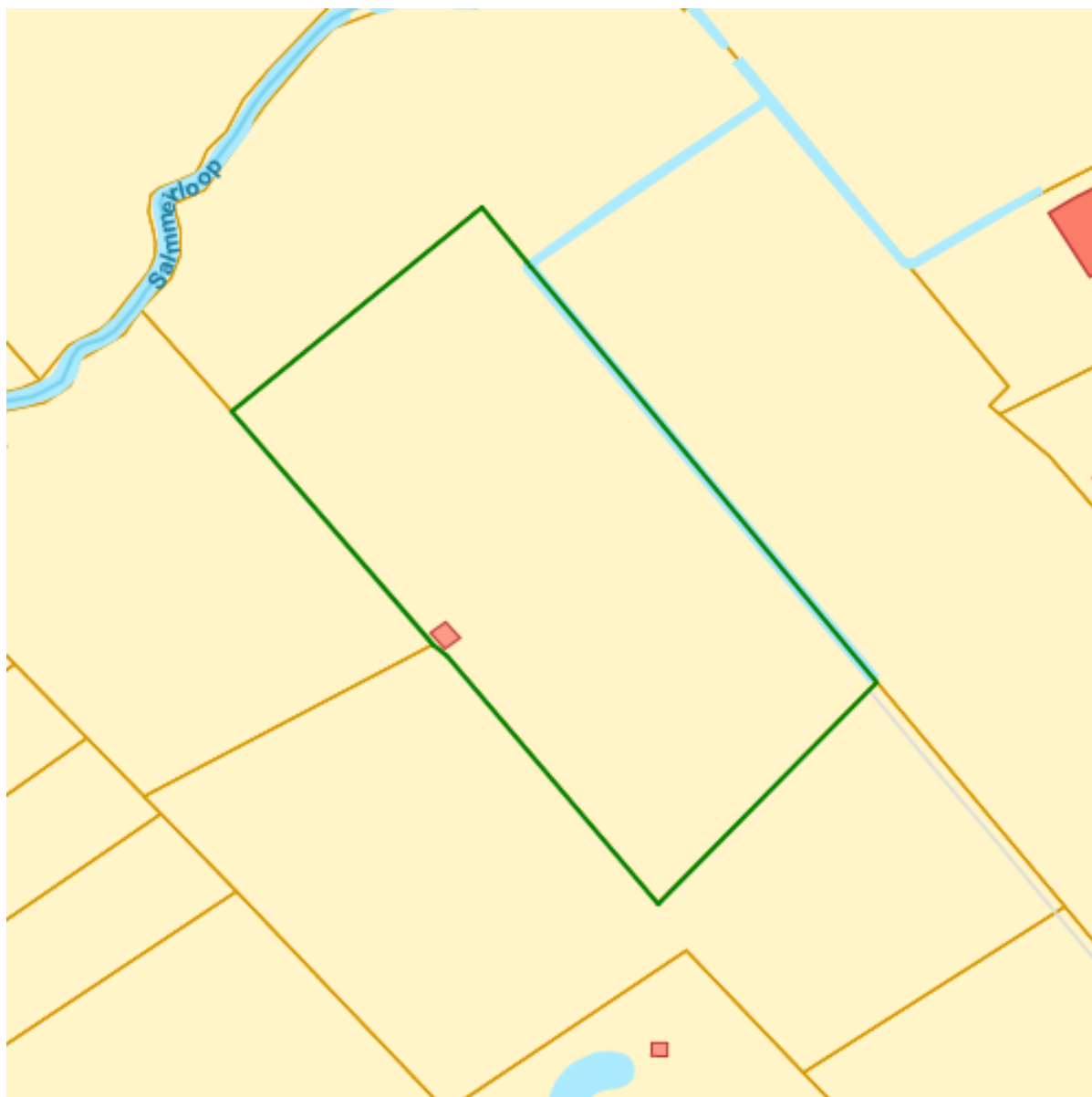
Bekijken op Geopunt.be [Klik hier](#)

Raadpleegdienst voor historische cartografie [Klik hier](#)



Datum: 26/02/2024
Perceel: 13037H0116/00A000
Gebruikersnaam: Michelle Geenen
Salmmeirweg 17, 2310 Rijkevorsel

Vastgoedprijzen



Naam	Waarde
Huis	
Type	Huis
Jaar	2023
Gemiddelde prijs	374582.19
Mediaan prijs	365000



Datum: 26/02/2024
Perceel: 13037H0116/00A000
Gebruikersnaam: Michelle Geenen
Salmmeirweg 17, 2310 Rijkevorsel

Vijfentwintigste percentielprijs	270000
Vijfenzeventigste percentielprijs	442000
trustIndicator	4
Appartement	
Type	Appartement
Gemiddelde prijs	
Mediaan prijs	
Vijfentwintigste percentielprijs	
Vijfenzeventigste percentielprijs	
trustIndicator	1
Terrein	
id	13037
placeNameNL	Rijkevorsel
placeNameFR	Rijkevorsel
Gemiddeld 2017	
Gemiddeld 2020	
Gemiddeld 2021	
Evolutie2017-2021	
Evolutie2020-2021	

Bronnen

Bekijken op Geopunt.be [Klik hier](#)

Notaris.be [Klik hier](#)



Datum: 26/02/2024
Perceel: 13037H0116/00A000
Gebruikersnaam: Michelle Geenen
Salmmeirweg 17, 2310 Rijkevorsel