



Inhoudstafel

Kaarten

Mobiscore	4
Register van Herstelvorderingen	4
Kadastraal plan (CadGis)	5
Luchtfoto Vlaanderen winter 2022 - kleur.....	8
Gewestplan	10
PFAS	12
OVAM Bodemonderzoeken en sanering	14
OVAM-Schadegevallen en meldingen.....	16
Vlaamse inventaris van ongeschikte en onbewoonbare woningen	18
Woningen met een conformiteitsattest	19
Boskartering 1990.....	20
Bosreferentielaag 2000.....	22
Digitale boswijzer Vlaanderen 2021	24
Groenkaart Vlaanderen 2021	26
Natuurbeheerplannen	28
Watertoets: Overstromingsgevoelige gebieden vanuit zee 2023	30
Watertoets: Overstromingsgevoelige gebieden fluviaal 2023	32
Watertoets: Overstromingsgevoelige gebieden pluviaal 2023	34
Overstromingsgebieden en oeverzones Integraal Waterbeleid.....	36
Risicozones voor overstromingen.....	37
Recent overstroomde gebieden	39
Van nature overstroombare gebieden	40
Gebieden van het VEN en het IVON	42
Signaalgebieden.....	44
Grenzen van polders	45



Grenzen van wateringen	46
Grondwaterwingebieden en beschermingszones	48
Gebiedstypes nitraat mestdecreet, geldend	49
Traditioneel Landschap	51
Habitatrichtlijngebieden	54
Vogelrichtlijngebieden	55
Jachtgebieden	56
Vlaams voorkepriecht van toepassing op het onroerend goed	57
Beschermde stads- en dorpsgezichten	60
Beschermde archeologische sites	61
Beschermde cultuurhistorische landschappen	62
Beschermde monumenten	63
Gehelen uit de wetenschappelijke inventaris van het bouwkundig erfgoed	64
Vastgestelde archeologische zones	65
Unesco werelderfgoed - buffers	66
UNESCO werelderfgoed kernzones	67
Vastgesteld bouwkundig erfgoed	68
Wetenschappelijke bouwkundig erfgoed - elementen	69
Vastgesteld bouwkundig erfgoed - gehelen	70
Vastgestelde landschapsatlasrelicten	71
Vastgesteld landschappelijk erfgoed	72
Wetenschappelijke inventaris landschappelijk erfgoed - elementen	73
Wetenschappelijke inventaris landschappelijk erfgoed - gehelen	74
Overgangszones bij beschermd erfgoed	75
Beheersplannen	76
Gebieden geen archeologie - gewestelijk	77
Gebieden geen archeologie - gemeentelijk	78
Wetenschappelijke archeologische zones	79



Bekrachtigde archeologienota's en nota's	80
Eindverslagen archeologie	81
Erfgoedlandschappen	82
Atlas der Buurtwegen (ca 1840), Vlaanderen	83
Vastgoedprijzen	85
Brownfieldconvenanten.....	87

Legend:

Resultaat in map

Resultaat in het perceel



Datum: 25/01/2024
Perceel: 13051D0332/00H006
Gebruikersnaam: Sarah Notelteurs
Worteldorp 55, 2323 Hoogstraten

Mobiscore

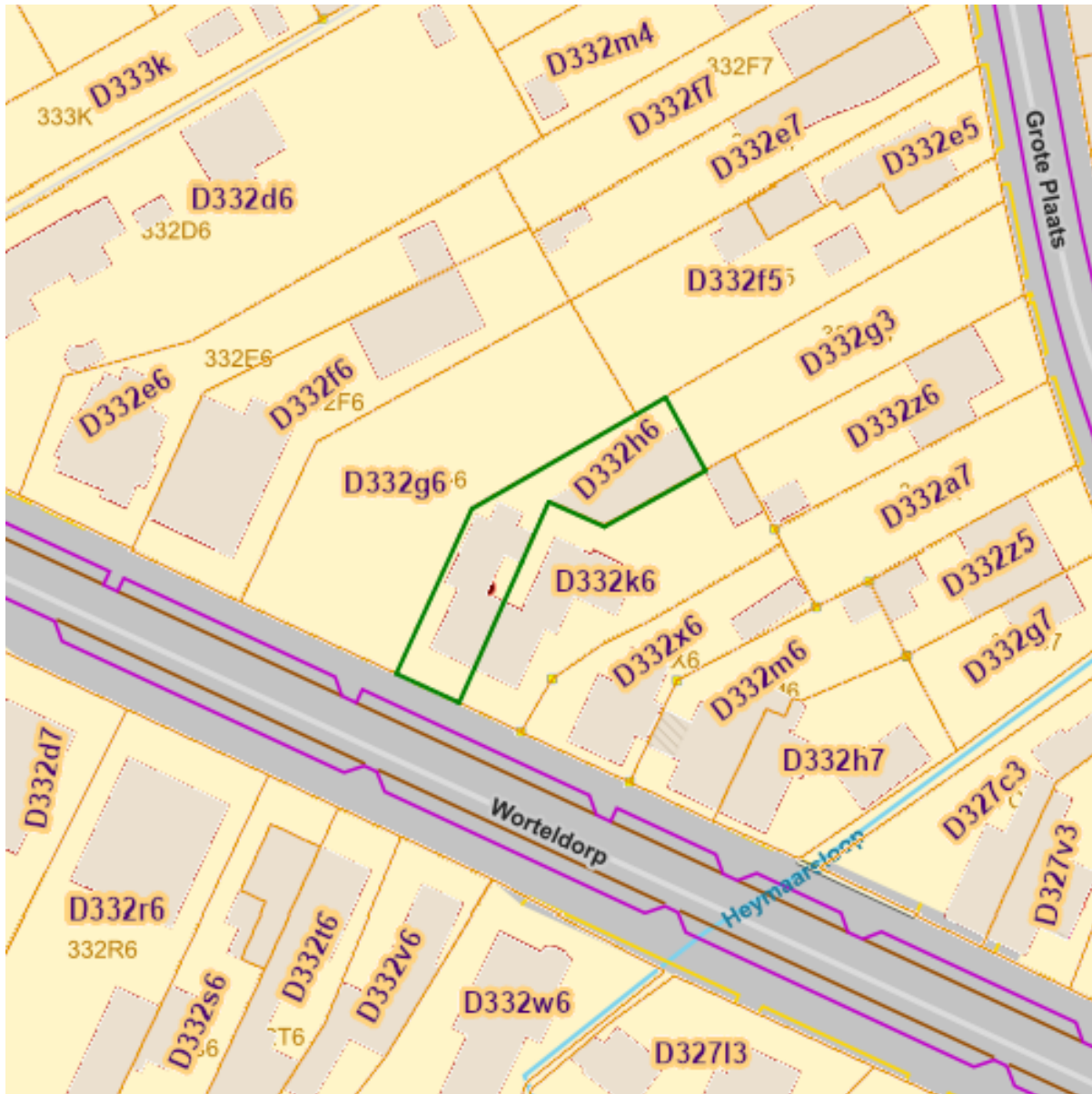


Register van Herstelvorderingen

Dit perceel staat niet geregistreerd in het register van herstellvorderingen









Kadastraal plan (CadGis)



- Type
- Building
 - Structure
 - Undefined
 - Property Stones



Datum: 25/01/2024
Perceel: 13051D0332/00H006
Gebruikersnaam: Sarah Notelteirs
Worteldorp 55, 2323 Hoogstraten

-  Closed
-  Covered-opened not on built
-  Covered-opened on built
-  Underground
-  Closed on built
-  Cadastral Parcels

Naam	Waarde
LocalId	gbg_2561236
VersionId	2849856
VersionNu	1
BLSLocalId	12-07-11
BLSVersion	00:00:00
EventStart	Geometries taken from Regions
EventEnd	Null
ELSLocalId	Null
ELSVersion	Null
Type	BU
Shape	Polygon
Oppervlakte	117093244 m ²
Omtrek	60959257 m
Editor	Null
EditVersion	Null
Kadastraal planperceel	13051D0332/00H006
Kadastrale sectiecode	13051D
Oppervlakte Patris (m ²)	671
Type oppervlakte	Graphic
Status	Undefined
Fiscale toestand	4



Datum: 25/01/2024
Perceel: 13051D0332/00H006
Gebruikersnaam: Sarah Notelteirs
Worteldorp 55, 2323 Hoogstraten

Laatste aanpassing	21-07-18 12:25:18
Oppervlakte	430393116 m ²
Omtrek	121680188 m
Naam	Waarde
LocalId	gbg_2573362
VersionId	10149551
VersionNu	2
Oppervlakte	106445595 m ²
Omtrek	48294294 m

Bronnen
Bekijken op eservices.minfin.fgov.be Klik hier



Luchtfoto Vlaanderen winter 2022 - kleur



omwrgb22vl

RGB

- Red: Band_1
- Green: Band_2
- Blue: Band_3

Bronnen

Bekijken op Geopunt.be [Klik hier](#)



Datum: 25/01/2024
Perceel: 13051D0332/00H006
Gebruikersnaam: Sarah Notelteirs
Worteldorp 55, 2323 Hoogstraten



Gewestplan



lu:lu_gwp_rv_raster



DSI - Gewestplan, vector - Contouren



Naam	Waarde
Naam	origineel gewestplan Turnhout



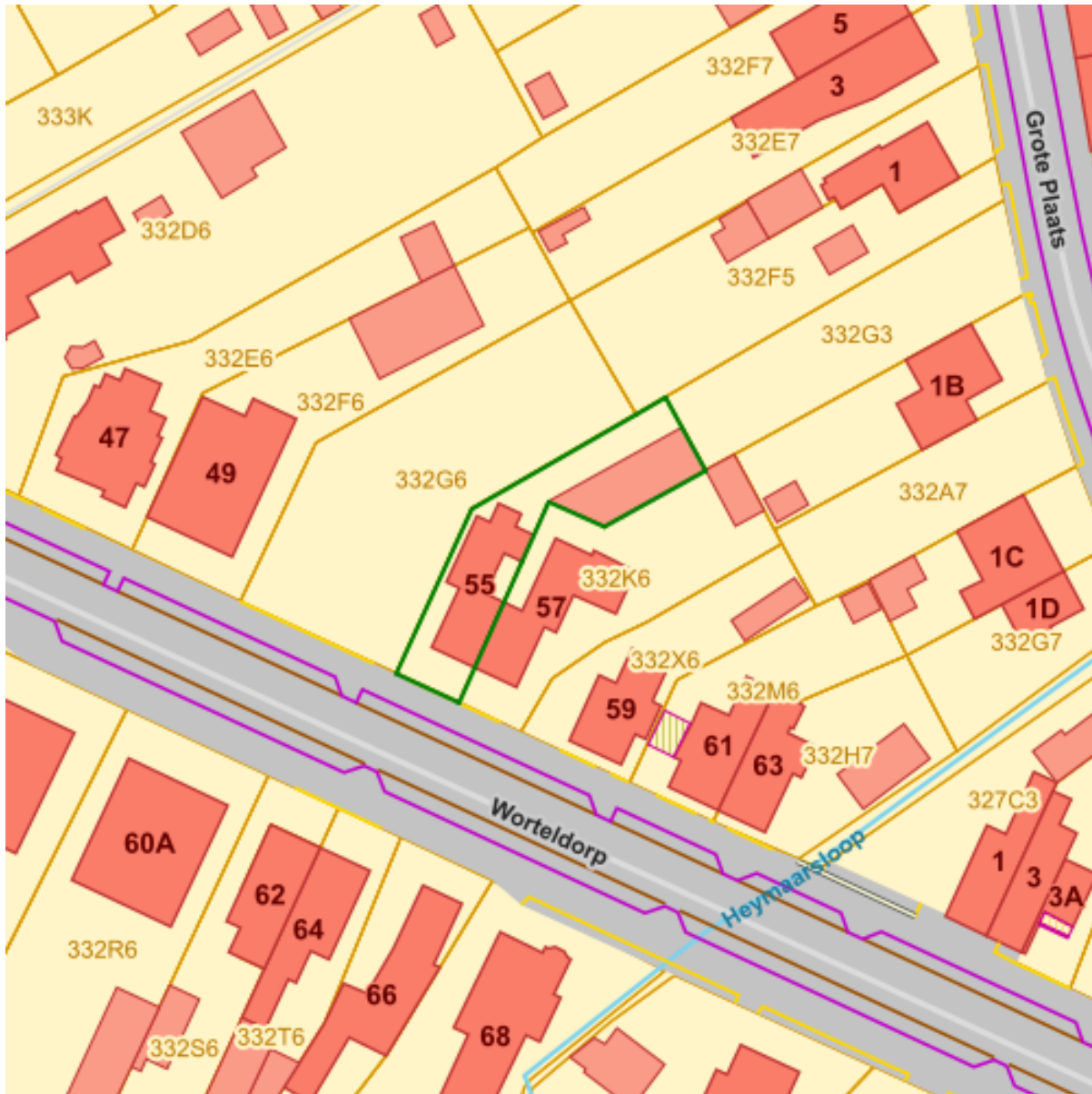
Datum: 25/01/2024
Perceel: 13051D0332/00H006
Gebruikersnaam: Sarah Notelteirs
Worteldorp 55, 2323 Hoogstraten

Fase	BG
Het planidentificatienummer van het plan zoals het gekend is bij de bronbeheerder	GWP_02000_222_00016_00001
Omschrijving van de ondergrond waarop het object werd ingetekend.	
Bestands link	https://dsi.omgeving.vlaanderen.be/fiche-detail/fd17f70a-c5ed-4ac7-8f8c-1f14414d777a
De datum horende bij de betreffende fase.	1977-09-30
De datum van het verschijnen van het plan in het Belgisch Staatsblad horende bij de betreffende fase.	1977-10-22
Herinterpretatie	Nee
Naam	Waarde
Naam	woongebieden
Link	https://download.dsi.omgeving.vlaanderen.be/be.vl.omg.dsi.stukonderdeel.GWP_02000_222_00016_00001.BG.1.Dossierstuk.SV.1#page=1

Bronnen	
Bekijken op Geopunt.be	Klik hier
Mercator Publieke View Service	Klik hier



PFAS



Middelpunten no regret zones



Actuele no regret zones (PFAS)



Opgeheven



Preventief ingesteld



Locatiespecifiek vastgesteld



OVERRULED door een andere zone

Profielen (PFAS)



- boring
- peilbuis
- waterbodestaal
- staal

Inventaris brandweer(oefen)terreinen en incidenten (PFAS)

- Geen verkennend bodemonderzoek beschikbaar (geen VBO)
- Niet-PFAS-verdachte locatie
- Verkennend bodemonderzoek beschikbaar (VBO)

Bronnen

Bekijken op Geopunt.be [Klik hier](#)

INSPIRE Raadpleegdienst Databank Ondergrond Vlaanderen [Klik hier](#)

INSPIRE Raadpleegdienst Databank Ondergrond Vlaanderen [Klik hier](#)

INSPIRE Raadpleegdienst Databank Ondergrond Vlaanderen [Klik hier](#)

INSPIRE Raadpleegdienst Databank Ondergrond Vlaanderen [Klik hier](#)



Datum: 25/01/2024
Perceel: 13051D0332/00H006
Gebruikersnaam: Sarah Notelteirs
Worteldorp 55, 2323 Hoogstraten

Bekijken op Geopunt.be [Klik hier](#)





Openbare Vlaamse Afvalstoffenmaatschappij (OVAM) [Klik hier](#)



OVAM-Schadegevallen en meldingen



Schadeinfo

-  Evaluatierapport schadegeval
-  Vaststelling schadegeval
-  Melding schadegeval
-  Melding bodemverontreiniging

Bronnen



Datum: 25/01/2024
Perceel: 13051D0332/00H006
Gebruikersnaam: Sarah Notelteirs
Worteldorp 55, 2323 Hoogstraten

Bekijken op Geopunt.be [Klik hier](#)

Openbare Vlaamse Afvalstoffenmaatschappij (OVAM) [Klik hier](#)



Vlaamse inventaris van ongeschikte en onbewoonbare woningen



Bronnen

Bekijken op Geopunt.be [Klik hier](#)

Wonen in Vlaanderen [Klik hier](#)



Woningen met een conformiteitsattest



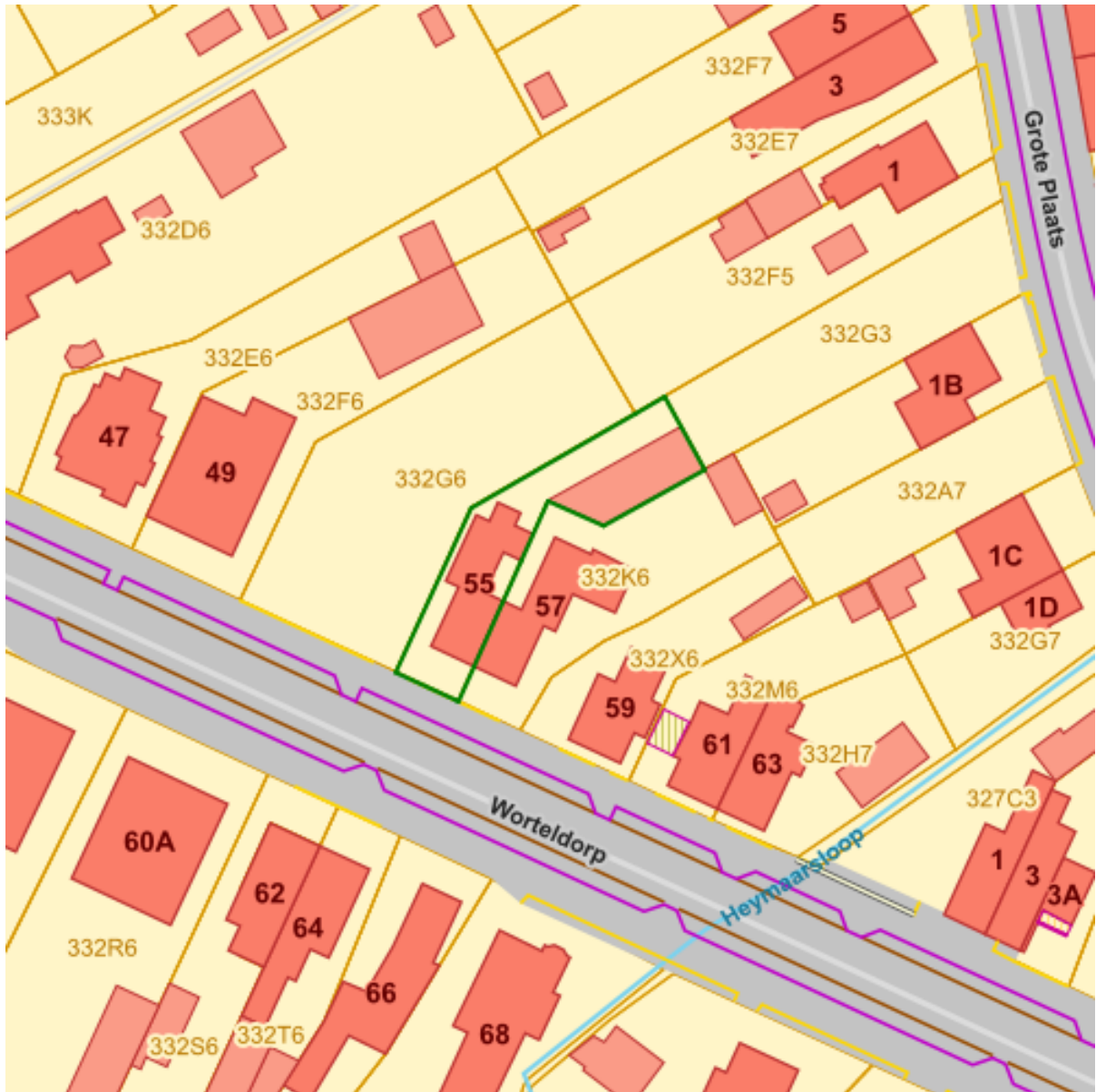
Bronnen

Bekijken op Geopunt.be [Klik hier](#)

Wonen in Vlaanderen [Klik hier](#)











Boskartering 1990





Boskartering 1990

Categorie

-  Loofhout
-  Gemengd loofhout (20 - 50% bijmenging naaldhout)
-  Gemengd naaldhout (20 - 50% bijmenging loofhout)
-  Naaldhout
-  Heide
-  Te herbebossen oppervlakte
-  Niet beboste oppervlakte van het bosdomein
-  Vijvers binnen het bosdomein

Bronnen









Bekijken op Geopunt.be [Klik hier](#)

WMS Agentschap voor Natuur en Bos [Klik hier](#)



Bosreferentiaalag 2000

Categorie

-  Loofhout
-  Gemengd loofhout (20 - 50% bijmenging naaldhout)
-  Gemengd naaldhout (20 - 50% bijmenging loofhout)
-  Naaldhout
-  Heide
-  Te herbebossen oppervlakte
-  Niet beboste oppervlakte van het bosdomein
-  Vijvers binnen het bosdomein

Bronnen

Bekijken op Geopunt.be [Klik hier](#)

WMS Agentschap voor Natuur en Bos [Klik hier](#)



Digitale boswijzer Vlaanderen 2021



Boswijz21

Geen bos

 Bos

Naam	Waarde
Count	119769428
Omschrijving	Geen bos



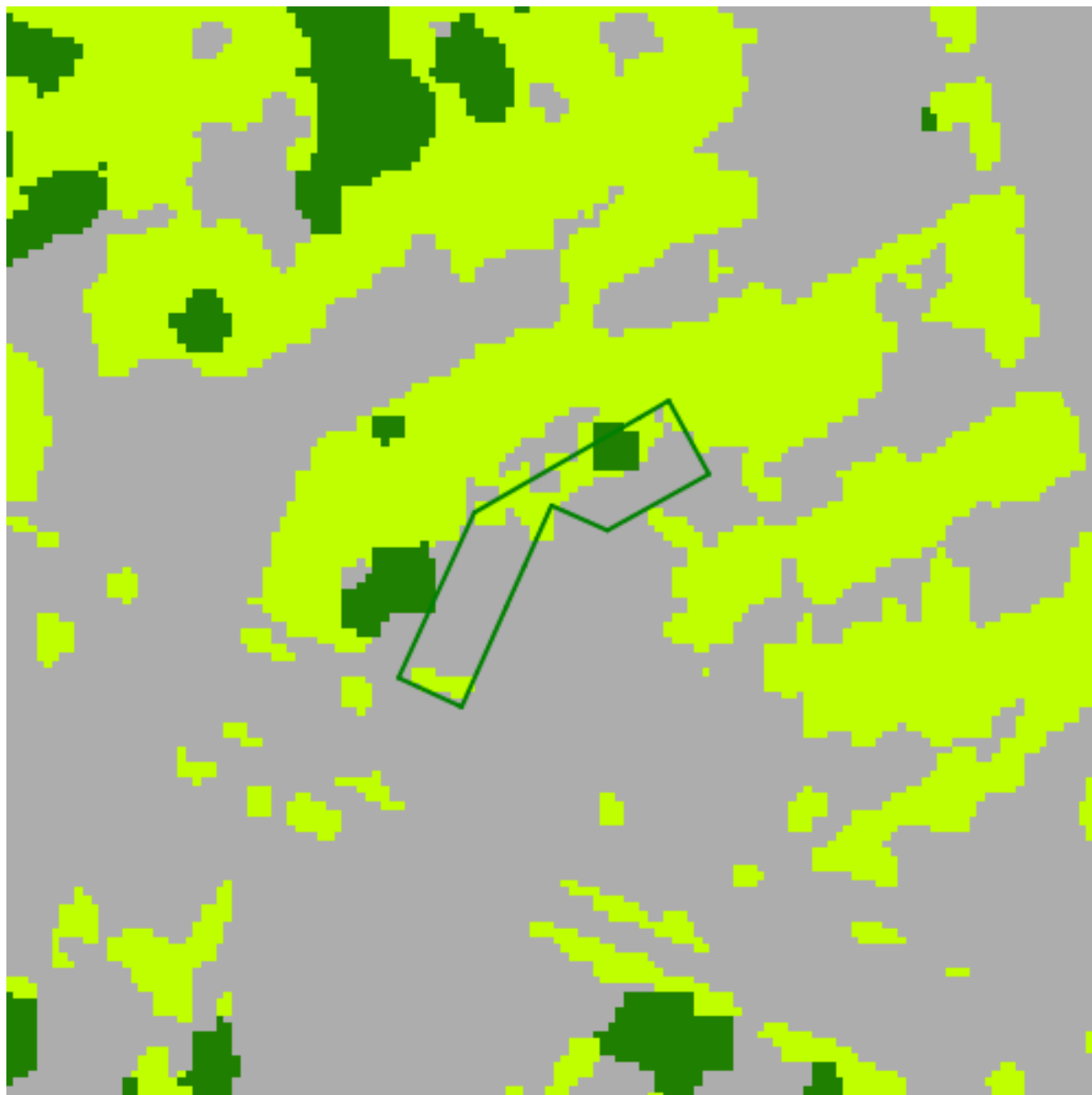
Datum: 25/01/2024
Perceel: 13051D0332/00H006
Gebruikersnaam: Sarah Notelteurs
Worteldorp 55, 2323 Hoogstraten

Definitie	Bodembedekking die niet aan de definitie van 'Bos' voldoet
------------------	--

Bronnen
Bekijken op Geopunt.be Klik hier
WMS Agentschap voor Natuur en Bos Klik hier



Groenkaart Vlaanderen 2021



Naam	Waarde
Kleur	4
Omschrijving	Niet groen
Definitie	Andere bodembedekking dan hoog groen, laag groen of landbouw
Naam	Waarde



Datum: 25/01/2024
Perceel: 13051D0332/00H006
Gebruikersnaam: Sarah Notelteirs
Worteldorp 55, 2323 Hoogstraten

Kleur	1
Omschrijving	Hoog groen
Definitie	Begroeiing hoger dan 3m

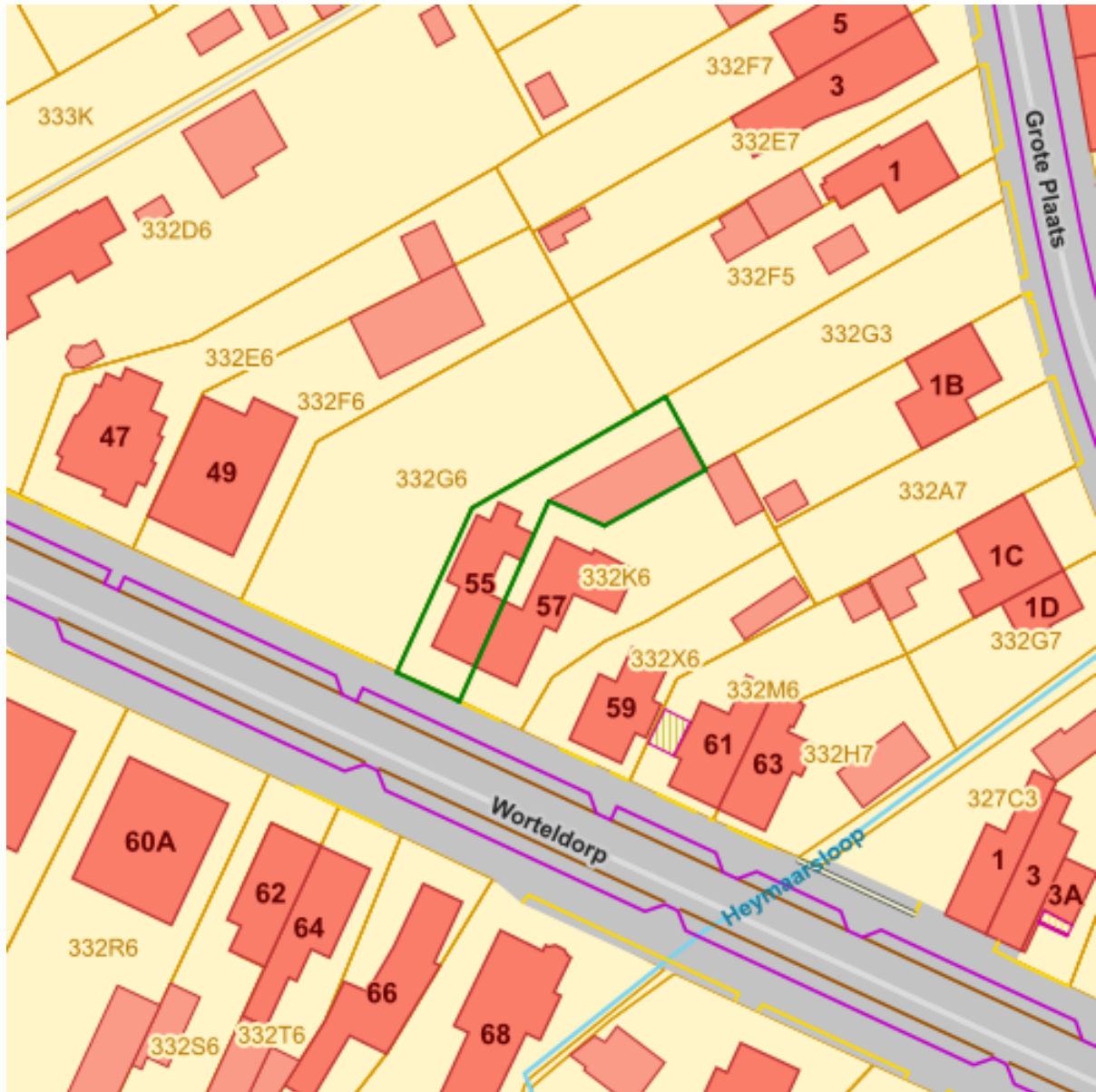
Bronnen

Bekijken op Geopunt.be [Klik hier](#)

WMS Agentschap voor Natuur en Bos [Klik hier](#)



Natuurbeheerplannen





ps_nbhp

-  Erfgoedbeheerplan
-  Natuurbeheerplan Type 1
-  Natuurbeheerplan Type 2
-  Natuurbeheerplan Type 3
-  Natuurbeheerplan Type 4
-  Andere beheerplannen
-  Harmonisch Park- en Groenbeheerplan
-  Beperkt Bosbeheerplan
-  Uitgebreid Bosbeheerplan
-  Beheerplan Militair domein
-  Vlaams Natuurreservaat
-  Erkend Natuurreservaat
-  Aangewezen Bosreservaat
-  Erkend Bosreservaat

Bronnen

Bekijken op Geopunt.be [Klik hier](#)

Mercator Publieke View Service [Klik hier](#)



Watertoets: Overstromingsgevoelige gebieden vanuit zee 2023



- A - Geen overstroming gemodelleerd
- B - Kleine kans op overstromingen onder klimaatverandering
- C - Kleine kans op overstromingen
- D - Middelgrote kans op overstromingen

Bronnen



Datum: 25/01/2024
Perceel: 13051D0332/00H006
Gebruikersnaam: Sarah Notelteurs
Worteldorp 55, 2323 Hoogstraten

Bekijken op Geopunt.be [Klik hier](#)

Vlaamse Milieumaatschappij - afdeling Operationeel Waterbeheer [Klik hier](#)




Watertoets: Overstromingsgevoelige gebieden fluviaal 2023



A - Geen overstroming gemodelleerd

 B - Kleine kans op overstromingen onder klimaatverandering

 C - Kleine kans op overstromingen

 D - Middelgrote kans op overstromingen

Bronnen

Bekijken op Geopunt.be [Klik hier](#)

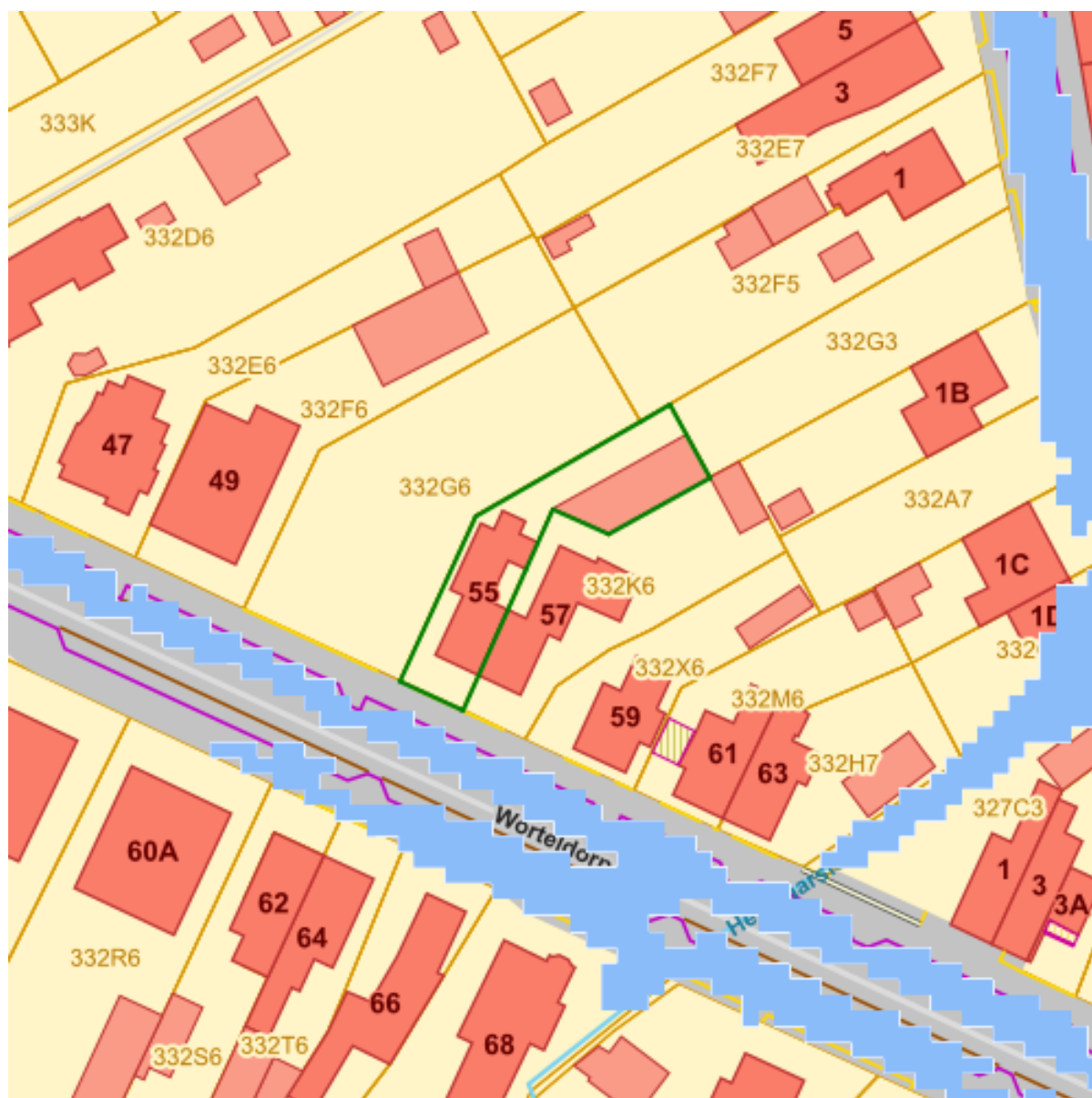


Datum: 25/01/2024
Perceel: 13051D0332/00H006
Gebruikersnaam: Sarah Notelteirs
Worteldorp 55, 2323 Hoogstraten

Vlaamse Milieumaatschappij - afdeling Operationeel Waterbeheer [Klik hier](#)




Watertoets: Overstromingsgevoelige gebieden pluviaal 2023



A - Geen overstroming gemodelleerd

 B - Kleine kans op overstromingen onder klimaatverandering

 C - Kleine kans op overstromingen

 D - Middelgrote kans op overstromingen

Bronnen

Bekijken op Geopunt.be [Klik hier](#)

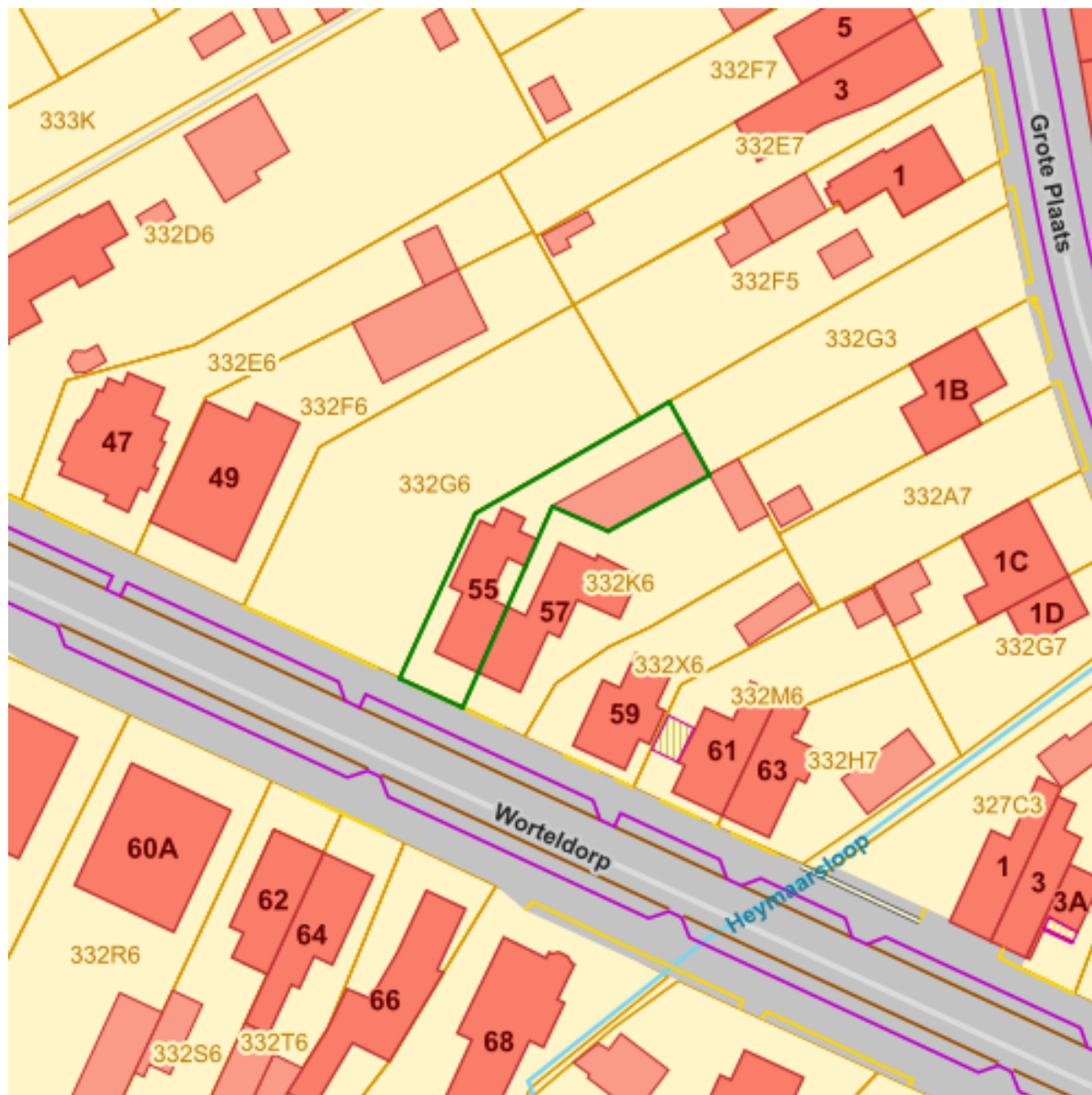


Datum: 25/01/2024
Perceel: 13051D0332/00H006
Gebruikersnaam: Sarah Notelteirs
Worteldorp 55, 2323 Hoogstraten


Vlaamse Milieumaatschappij - afdeling Operationeel Waterbeheer [Klik hier](#)



Overstromingsgebieden en oeverzones Integraal Waterbeleid



RVV Oeverzones en Overstromingsgebieden Integraal Waterbeleid

 IWB Oeverzone

 IWB Overstromingsgebied

Bronnen

Bekijken op Geopunt.be [Klik hier](#)

WMS RVV Afbakeningen [Klik hier](#)



Risicozones voor overstromingen



- risicozone
-  nieuwe risicozone
 -  bevestigde risicozone
 -  geen risico meer
 -  bevestigde risicozones
 -  nieuwe risicozones



Datum: 25/01/2024
Perceel: 13051D0332/00H006
Gebruikersnaam: Sarah Notelteirs
Worteldorp 55, 2323 Hoogstraten

Bronnen

Bekijken op Geopunt.be [Klik hier](#)

Vlaamse Milieumaatschappij - afdeling Operationeel Waterbeheer [Klik hier](#)



Recent overstromde gebieden



Vlak behorende tot 1 overstroming in de periode 1988-'versiedatum'

 Recent overstromd gebied

Bronnen

Bekijken op Geopunt.be [Klik hier](#)

WMS Vlaamse Milieumaatschappij [Klik hier](#)



Van nature overstroombare gebieden



Van nature overstroombare gebieden

- Waterloop
- Waterloop/Modder
- Afstromend water
- Rivier
- Zee

Naam	Waarde
------	--------



Datum: 25/01/2024
Perceel: 13051D0332/00H006
Gebruikersnaam: Sarah Notelteirs
Worteldorp 55, 2323 Hoogstraten

Omschrijving	Doorkruist door rivier maar geen sporen van overstroombaarheid
SOURCE	M
LBSOURCE	Expertise/interpretatie
VERSION	5/12/2000
Naam	Maasbekken
Stroomgebied	Maas
OPPERVLAKTE	41375.653236
Lengte	1497.697493

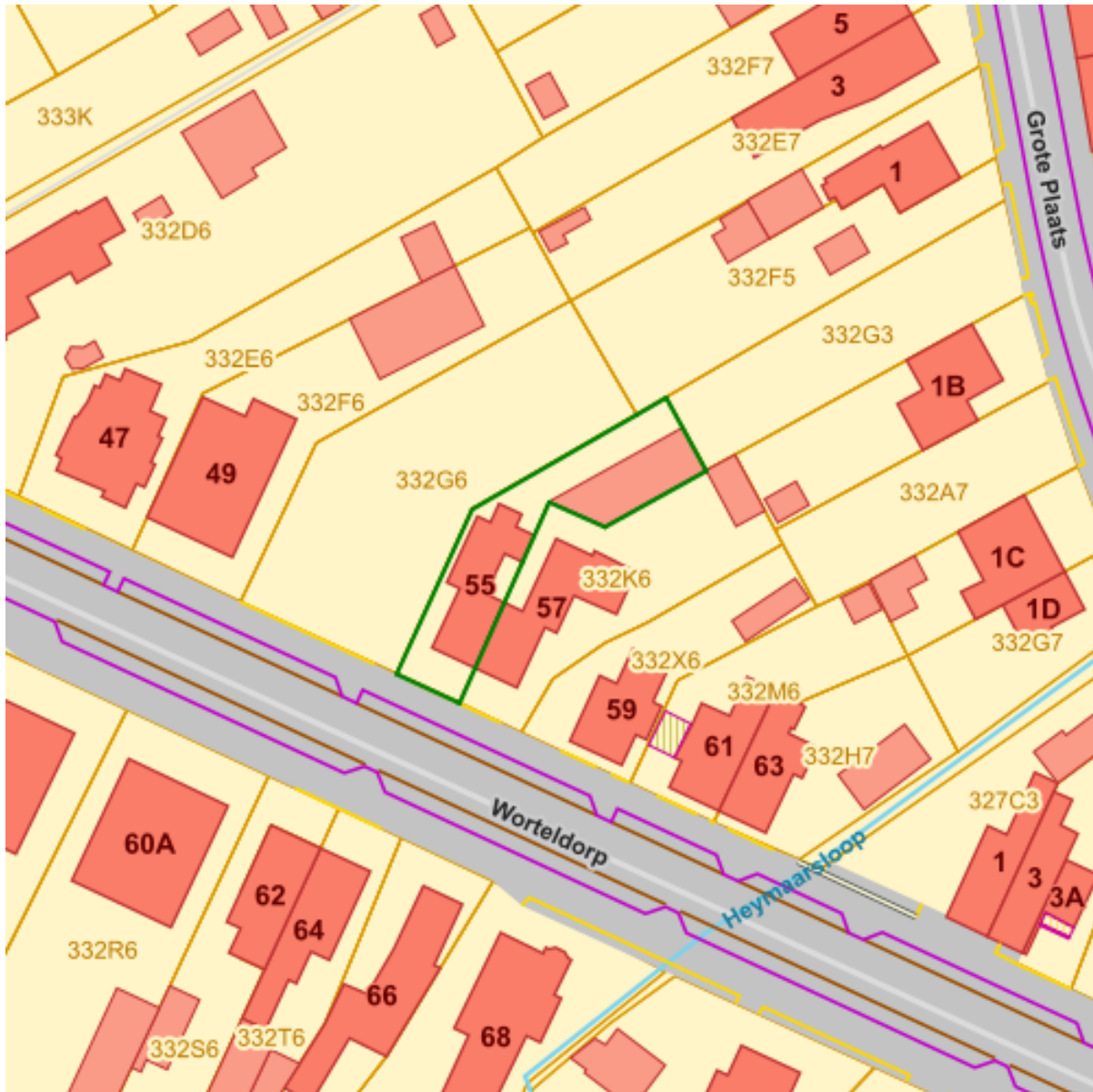
Bronnen

Bekijken op Geopunt.be [Klik hier](#)




WMS Vlaamse Milieumaatschappij [Klik hier](#)



Gebieden van het VEN en het IVON



VEN en IVON gebieden

-  Grote Eenheid Natuur
-  Grote Eenheid Natuur in ontwikkeling
-  Natuurverwevingsgebied

Bronnen

Bekijken op Geopunt.be [Klik hier](#)



Datum: 25/01/2024
Perceel: 13051D0332/00H006
Gebruikersnaam: Sarah Notelteirs
Worteldorp 55, 2323 Hoogstraten

Mercator Publieke View Service [Klik hier](#)



Grenzen van polders



Polders en Wateringen

 Polder


Bronnen

Bekijken op Geopunt.be [Klik hier](#)


WMS Vlaamse Milieumaatschappij [Klik hier](#)



Grenzen van watering



Wateringen

 Watering

Naam	Waarde
VOLGNR	W1.01
NAAMWAT	Watering De Beneden Mark
ADRES	Gammel 33



Datum: 25/01/2024
Perceel: 13051D0332/00H006
Gebruikersnaam: Sarah Notelteurs
Worteldorp 55, 2323 Hoogstraten

Postcode	2310
Gemeente	Rijkevorsel
Telefoon	03/3141535
FAX	
Email	wateringdebenedenmark@scarlet.be
Status gebouw	Actief
Shape	Polygon
Naam	Waarde

Bronnen
Bekijken op Geopunt.be Klik hier
WMS Vlaamse Milieumaatschappij Klik hier



Grondwaterwingsgebieden en beschermingszones




Bronnen

Bekijken op Geopunt.be [Klik hier](#)

INSPIRE Raadpleegdienst Databank Ondergrond Vlaanderen [Klik hier](#)



Gebiedstypes nitraat mestdecreet, geldend



Naam	Waarde
AZCODE	A0_VL11_145
AZNAAM	Afstroomzone van MARK (Maas)
GTCODE	3
GTOMSCH	Gebiedstype 3
Lengte	110552.654665



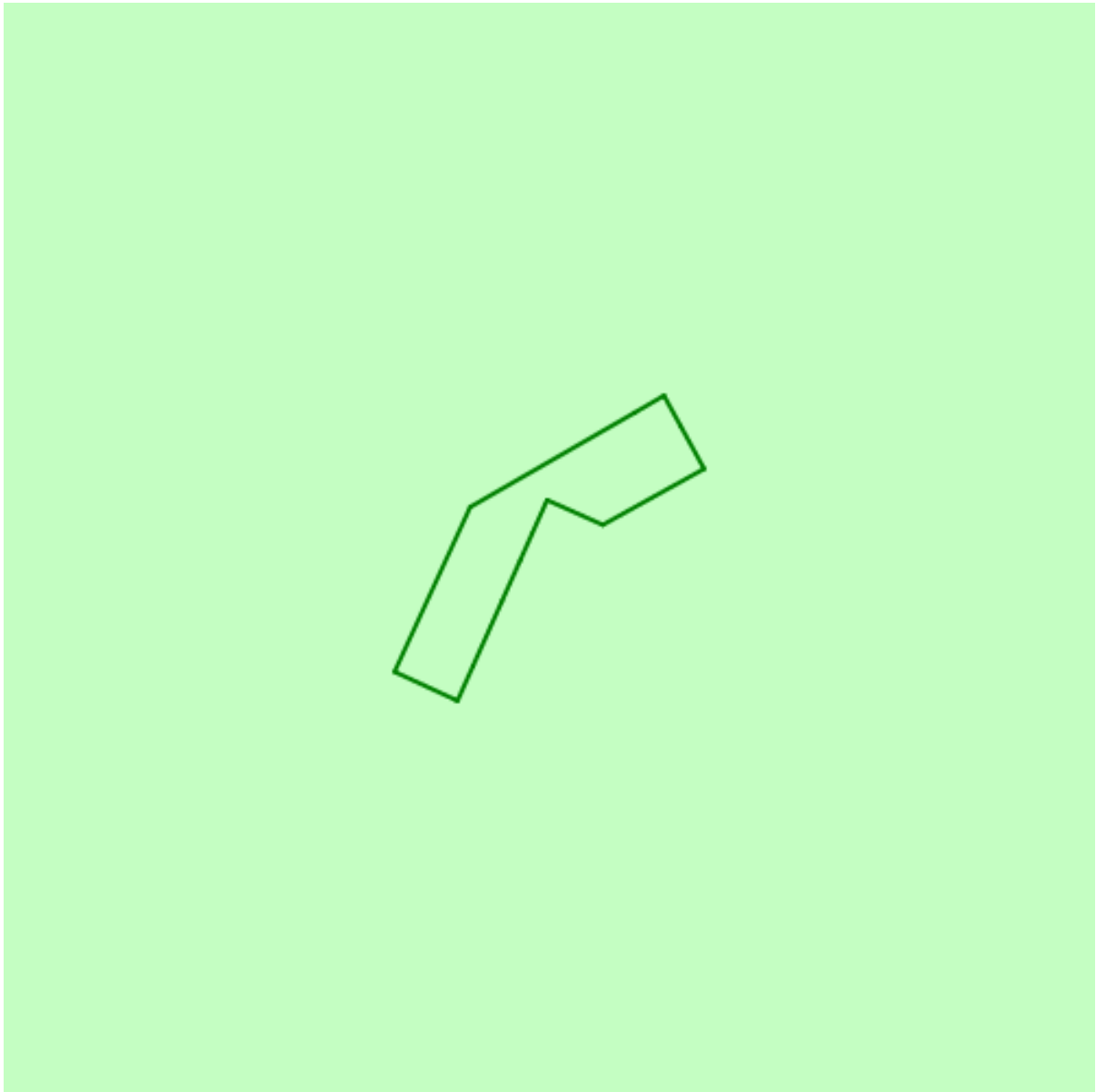
Datum: 25/01/2024
Perceel: 13051D0332/00H006
Gebruikersnaam: Sarah Notelteirs
Worteldorp 55, 2323 Hoogstraten

Naam	Waarde
------	--------

Bronnen
Bekijken op Geopunt.be Klik hier
WMS Vlaamse Landmaatschappij Klik hier



Traditioneel Landschap





Traditionele landschappen

- Streek
- Stedelijke gebieden en havengebieden
 - Kust
 - Kustpolders
 - Scheldepolders
 - Zandstreek binnen de Vlaamse Vallei
 - Zandstreek buiten de Vlaamse Vallei
 - Zandleem- en leemstreek
 - Noorderkempen
 - Centrale Kempen
 - Zuiderkempen
 - Kempens Plateau
 - Maasland
 - Hageland
 - Vochtig Haspengouw
 - Droog Haspengouw
 - Brabantse Leemstreek
 - Land van Herve
 - Scheldebekken met getijden
 - Scheldebekken zonder getijden
 - Netebekken
 - Dijle-Gete-Demeras
 - Kustbekken met IJzer
 - Maasbekken

Naam	Waarde
Naam	Land van Turnhout-Poppel
Streek	Noorderkempen
Naam	Waarde

Bronnen
Bekijken op Geopunt.be Klik hier



Datum: 25/01/2024
Perceel: 13051D0332/00H006
Gebruikersnaam: Sarah Notelteirs
Worteldorp 55, 2323 Hoogstraten

WMS Universiteit Gent [Klik hier](#)



Vogelrichtlijngebieden



Vogelrichtlijngebieden



Bronnen

Bekijken op Geopunt.be [Klik hier](#)

Mercator Publieke View Service [Klik hier](#)



Jachtgebieden



Jachtterreinen

 Jachtterrein

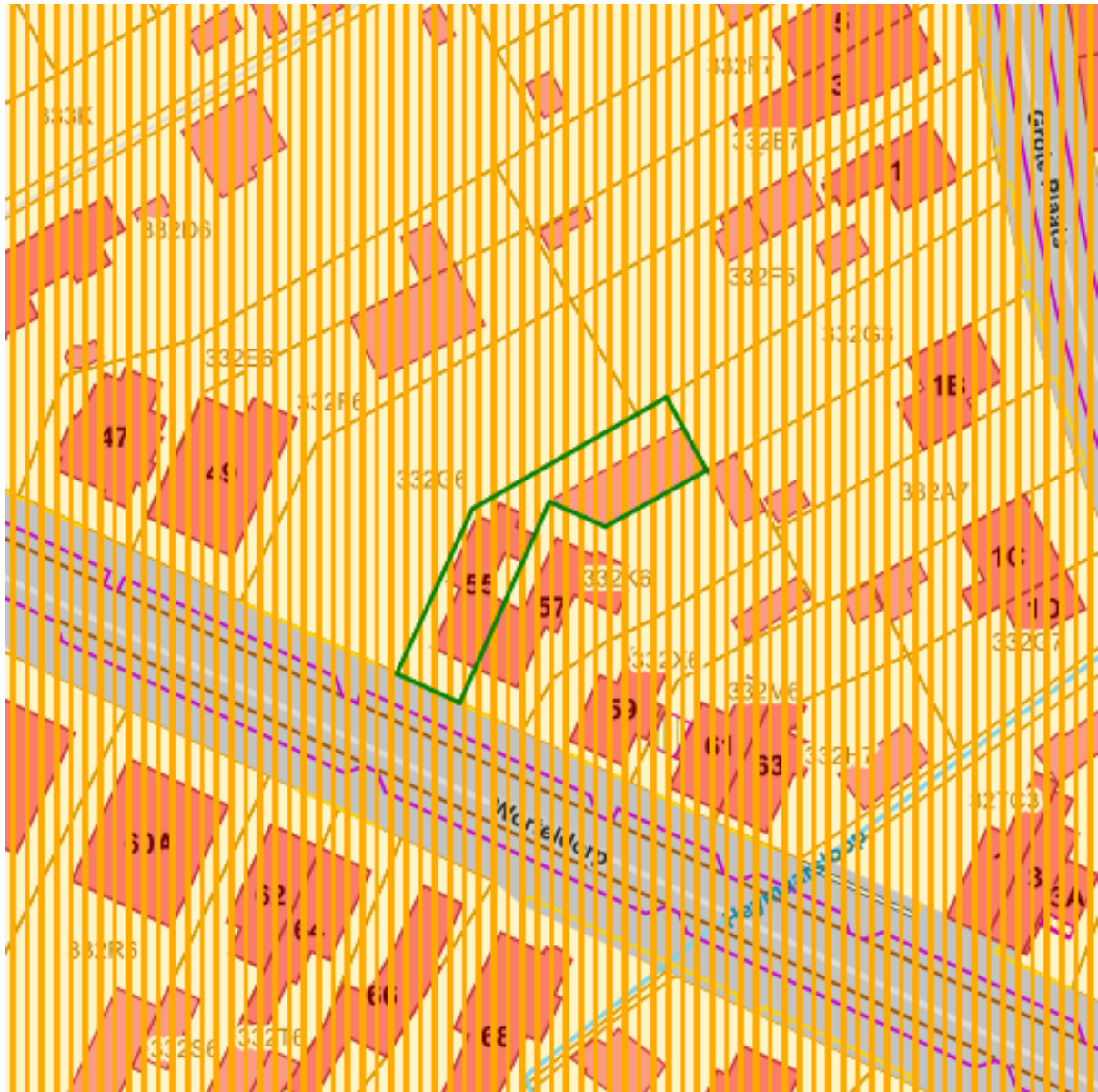
Bronnen

Bekijken op Geopunt.be [Klik hier](#)



WMS Jacht [Klik hier](#)




Vlaams voorkeepsrecht van toepassing op het onroerend goed



RVVCompIProj

-  Complex project Projectbesluit
-  Complex project Voorkeursbesluit

RVVSbz

-  RVV Speciale beschermingszone natuur

RVVdvw



Datum: 25/01/2024
Perceel: 13051D0332/00H006
Gebruikersnaam: Sarah Notelteirs
Worteldorp 55, 2323 Hoogstraten

 RvV de Vlaamse Waterweg nv

RvV Oeverzones en Overstromingsgebieden Integraal Waterbeleid

 IWB Oeverzone

 IWB Overstromingsgebied


RvVNatRes

 RvV Natuurreservaat

RvvRvkUkw

 RvV Ruilverkaveling uit kracht van wet

RvvRvkGiw

 RvV Ruilverkaveling grote infrastructuurwerken

Naam	Waarde
OIDN	1835
UIDN	1835
VERSDATUM	26/11/2019
CASEKEY	13051D
SRTTYPEID	23
SRTTYPELAB	Rvk Uit kracht van wet
BGUNSTID	848
BGUNST	Vlaamse Landmaatschappij
NUMAC	2019014948
BDRVV	30/11/2019
EDRVV	1/01/1900
ESRI_OID	1
OPPERVLAKTE	3559810.839497
Lengte	11337.854945
Naam	Waarde

Bronnen



Datum: 25/01/2024
Perceel: 13051D0332/00H006
Gebruikersnaam: Sarah Notelteirs
Worteldorp 55, 2323 Hoogstraten

Bekijken op Geopunt.be [Klik hier](#)

WMS RVV Afbakeningen [Klik hier](#)

WMS RVV Afbakeningen [Klik hier](#)

WMS RVV Afbakeningen [Klik hier](#)

WMS RVV Afbakeningen [Klik hier](#)

WMS RVV Afbakeningen [Klik hier](#)

WMS RVV Afbakeningen [Klik hier](#)

WMS RVV Afbakeningen [Klik hier](#)



Beschermde stads- en dorpsgezichten



Beschermde stads- en dorpsgezichten



Bronnen

Bekijken op Geopunt.be [Klik hier](#)

Agentschap Onroerend Erfgoed Publieke Download Service [Klik hier](#)



Beschermde monumenten



Beschermde monumenten



Bronnen

Bekijken op Geopunt.be [Klik hier](#)

Agentschap Onroerend Erfgoed Publieke Download Service [Klik hier](#)



Gehelen uit de wetenschappelijke inventaris van het bouwkundig erfgoed



lu:lu_wet_bk_el_pub



Bronnen

Bekijken op Geopunt.be [Klik hier](#)

Mercator Publieke View Service [Klik hier](#)



Unesco werelderfgoed - buffers



Unesco werelderfgoed - buffers



Bronnen

Bekijken op Geopunt.be [Klik hier](#)

Mercator Publieke View Service [Klik hier](#)



UNESCO werelderfgoed kernzones



Unesco kernzones



Bronnen

Bekijken op Geopunt.be [Klik hier](#)

Agentschap Onroerend Erfgoed Publieke Download Service [Klik hier](#)



Vastgesteld bouwkundig erfgoed



Vastgestelde inventaris van bouwkundig erfgoed



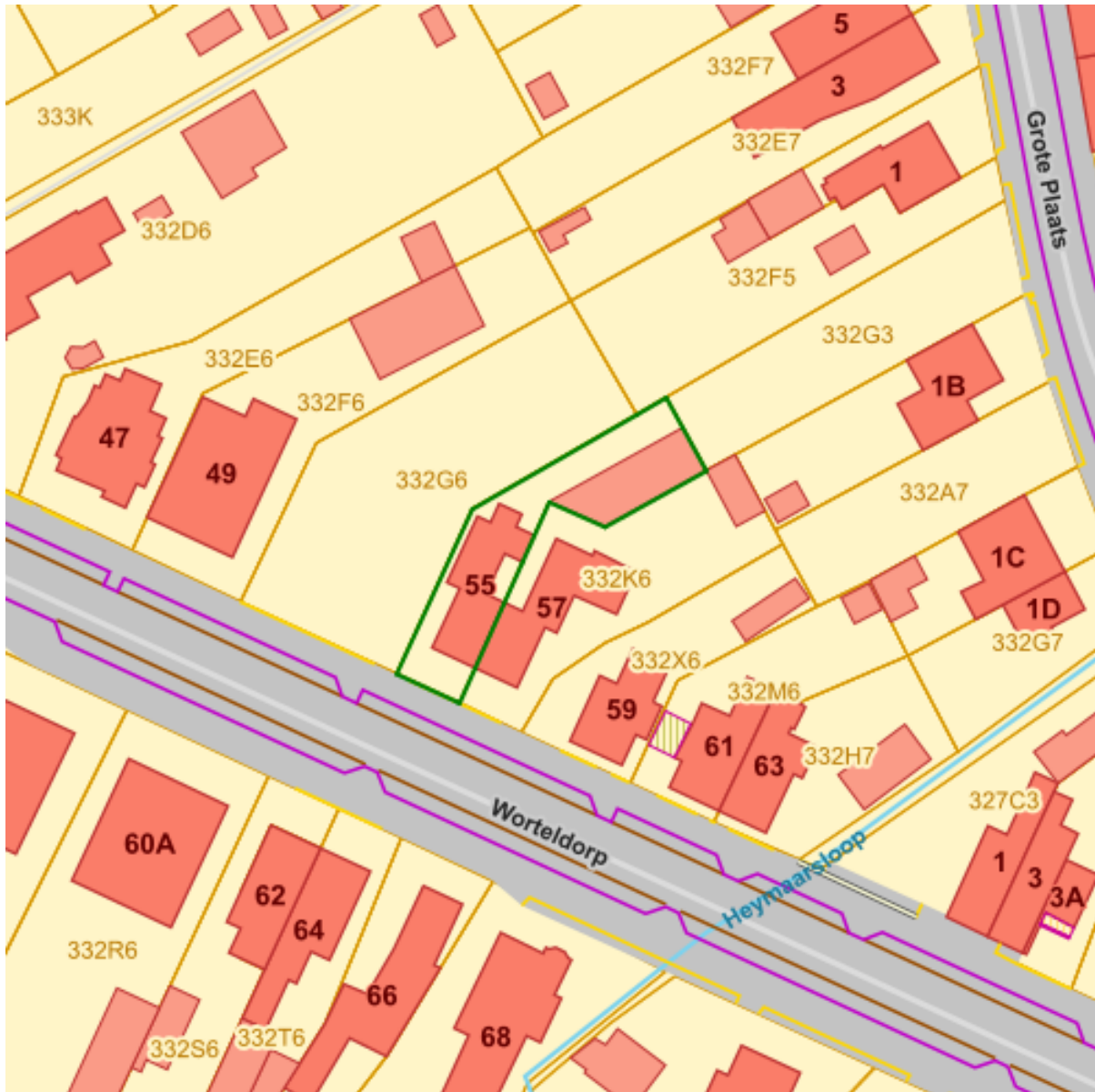
Bronnen

Bekijken op Geopunt.be [Klik hier](#)

Agentschap Onroerend Erfgoed Publieke Download Service [Klik hier](#)



Wetenschappelijke bouwkundig erfgoed - elementen



Bouwkundige elementen



Bronnen

Bekijken op Geopunt.be [Klik hier](#)

Agentschap Onroerend Erfgoed Publieke Download Service [Klik hier](#)



Vastgesteld bouwkundig erfgoed - gehelen



Vastgestelde inventaris van bouwkundig erfgoed



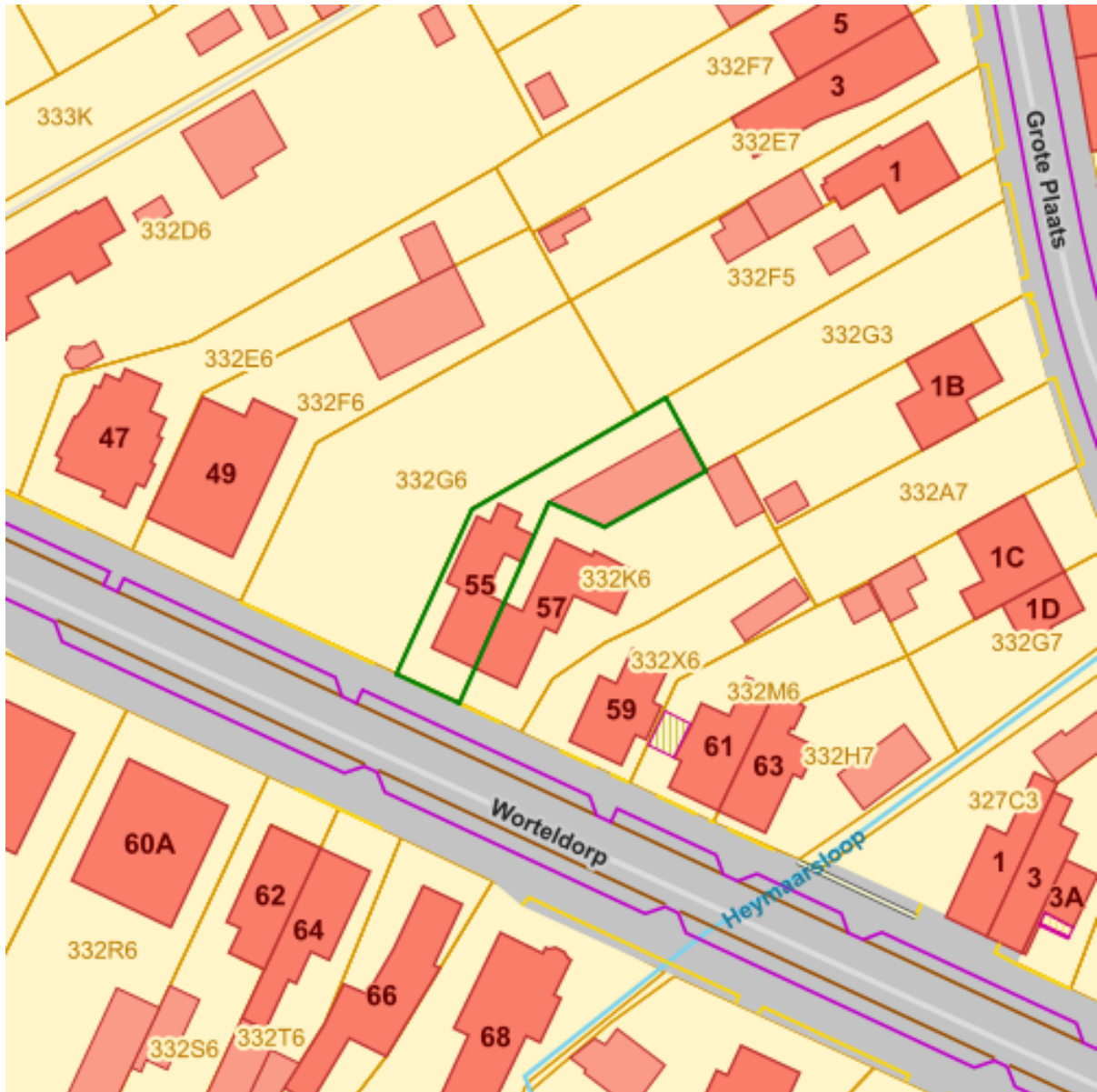
Bronnen

Bekijken op Geopunt.be [Klik hier](#)

Agentschap Onroerend Erfgoed Publieke Download Service [Klik hier](#)



Vastgestelde landschapsatlasrelicten



Vastgestelde relicten uit de landschapsatlas



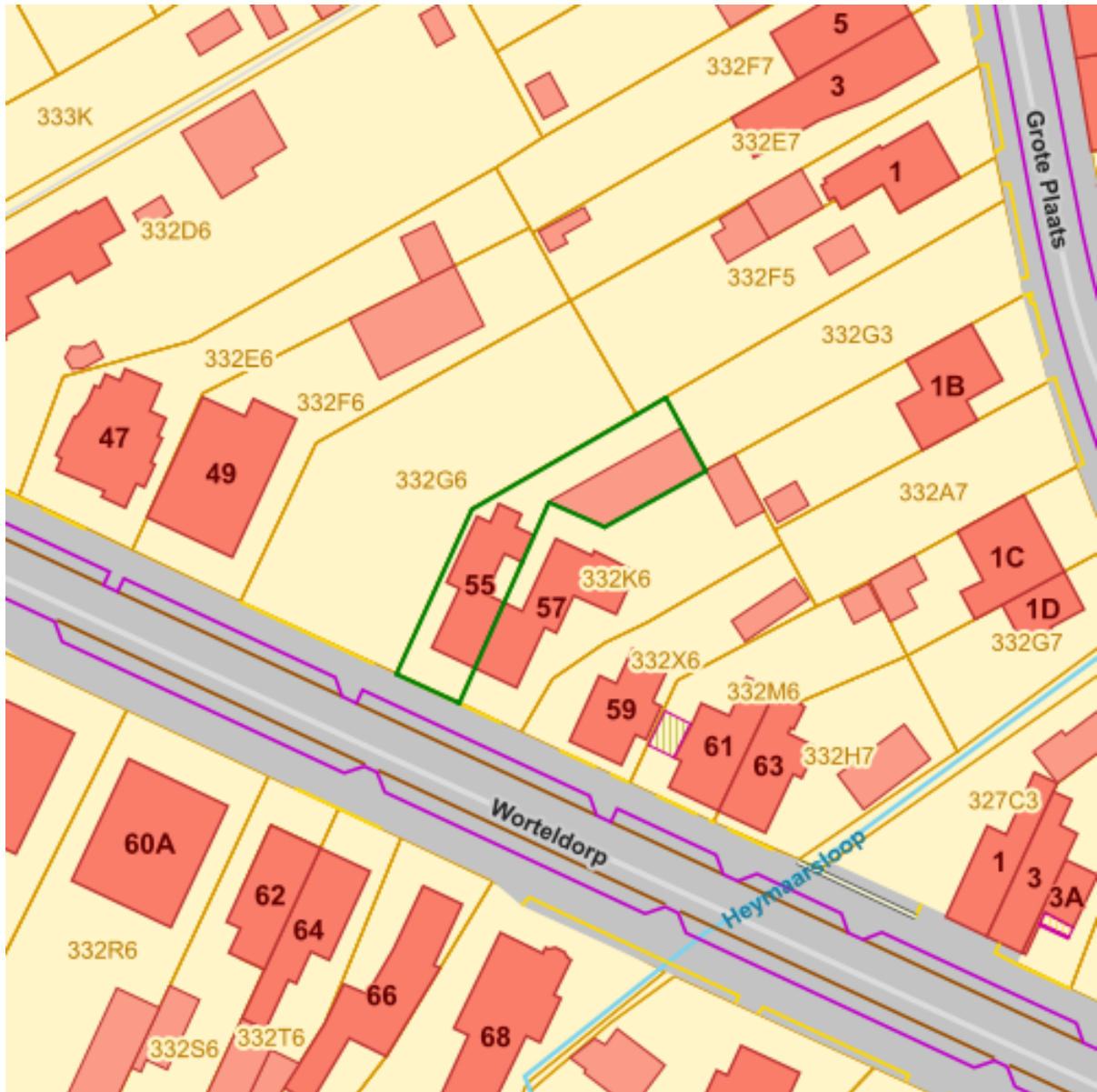
Bronnen

Bekijken op Geopunt.be [Klik hier](#)

Agentschap Onroerend Erfgoed Publieke Download Service [Klik hier](#)



Vastgesteld landschappelijk erfgoed



ps:ps_vast_le



Bronnen

Bekijken op Geopunt.be [Klik hier](#)

Mercator Publieke View Service [Klik hier](#)



Wetenschappelijke inventaris landschappelijk erfgoed - gehelen



lu:lu_wet_la_geh_pub



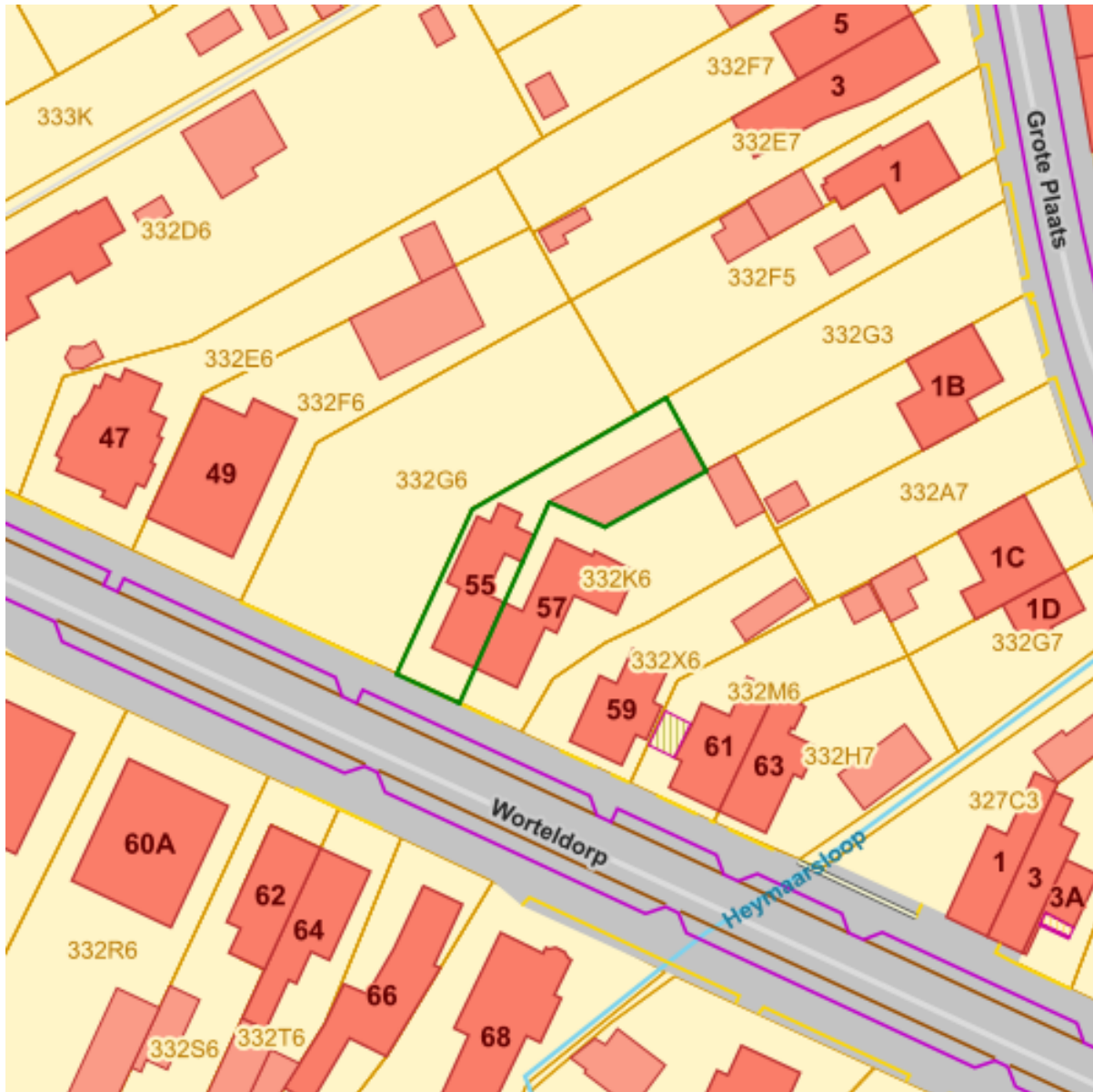
Bronnen

Bekijken op Geopunt.be [Klik hier](#)

Mercator Publieke View Service [Klik hier](#)



Beheersplannen



Beheersplannen onroerend erfgoed



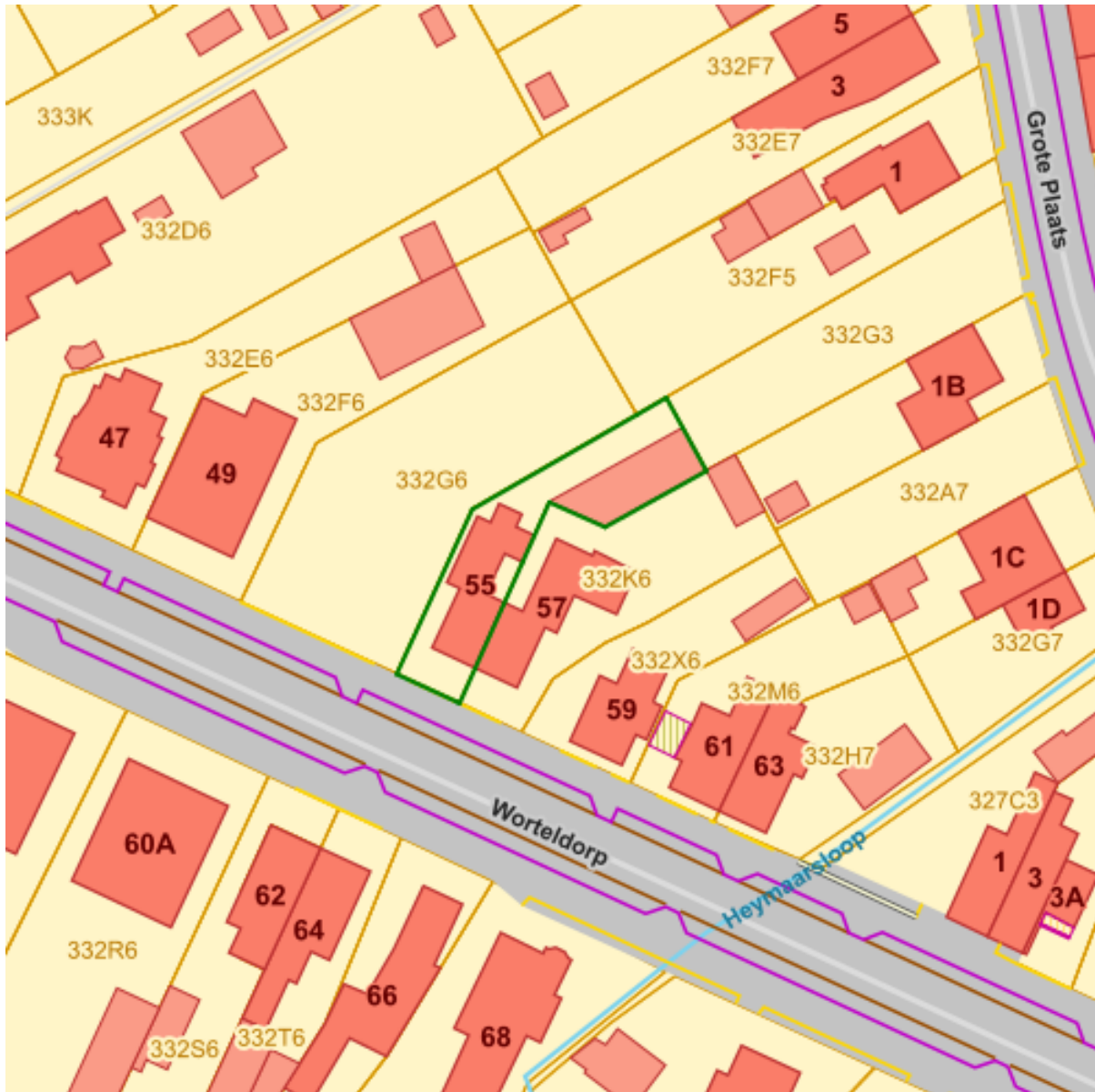
Bronnen

Bekijken op Geopunt.be [Klik hier](#)

Agentschap Onroerend Erfgoed Publieke Download Service [Klik hier](#)



Gebieden geen archeologie - gewestelijk



Gebieden waar geen archeologisch erfgoed te verwachten valt - gewestelijk



Bronnen

Bekijken op Geopunt.be [Klik hier](#)

Agentschap Onroerend Erfgoed Publieke Download Service [Klik hier](#)



Gebieden geen archeologie - gemeentelijk



Gebieden waar geen archeologisch erfgoed te verwachten valt - gemeentelijk



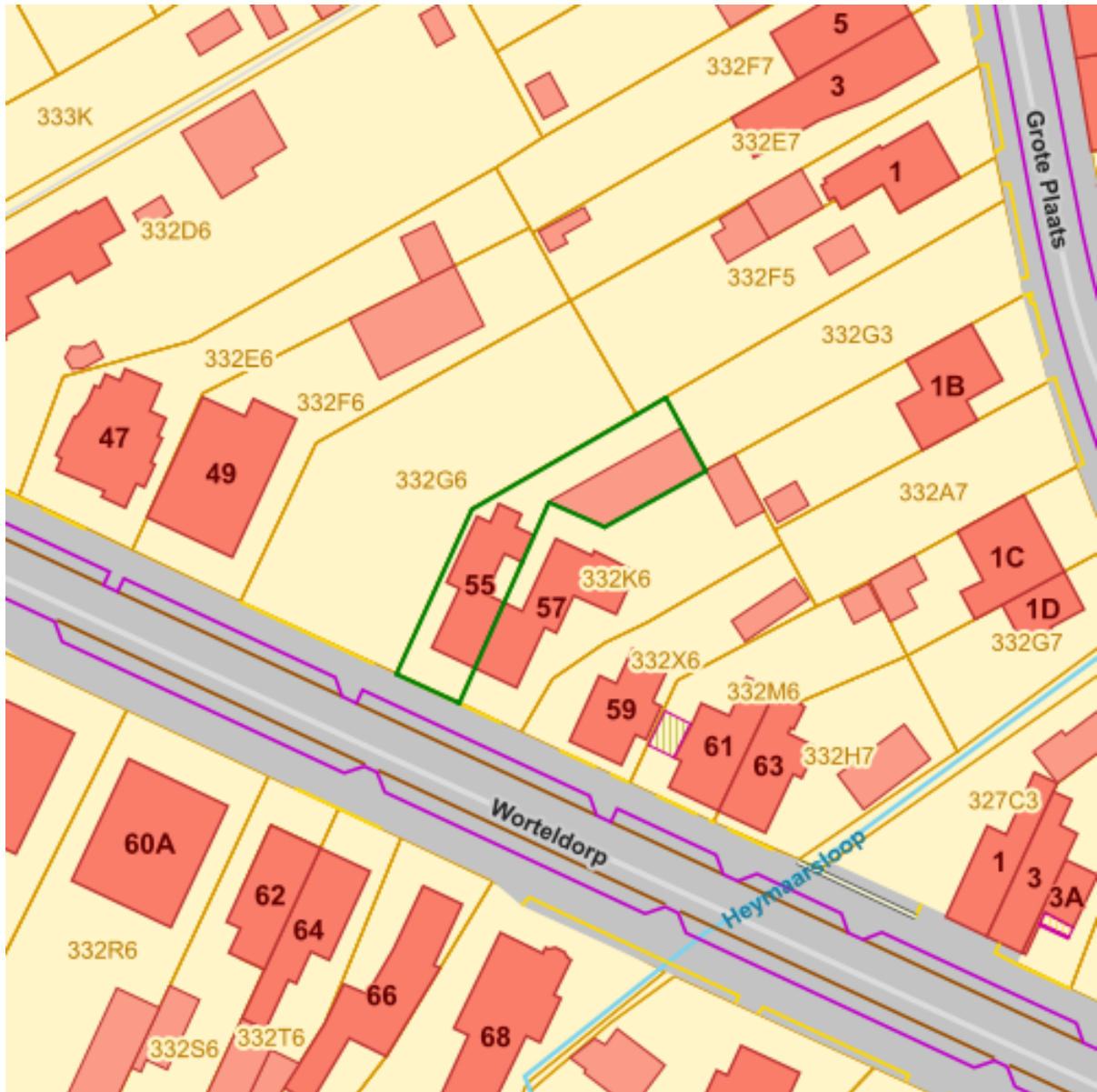
Bronnen

Bekijken op Geopunt.be [Klik hier](#)

Agentschap Onroerend Erfgoed Publieke Download Service [Klik hier](#)



Bekrachtigde archeologienota's en nota's



Archeologienotas en notas



Bronnen

Bekijken op Geopunt.be [Klik hier](#)

Agentschap Onroerend Erfgoed Publieke Download Service [Klik hier](#)



Eindverslagen archeologie



Archeologie Eindverslagen



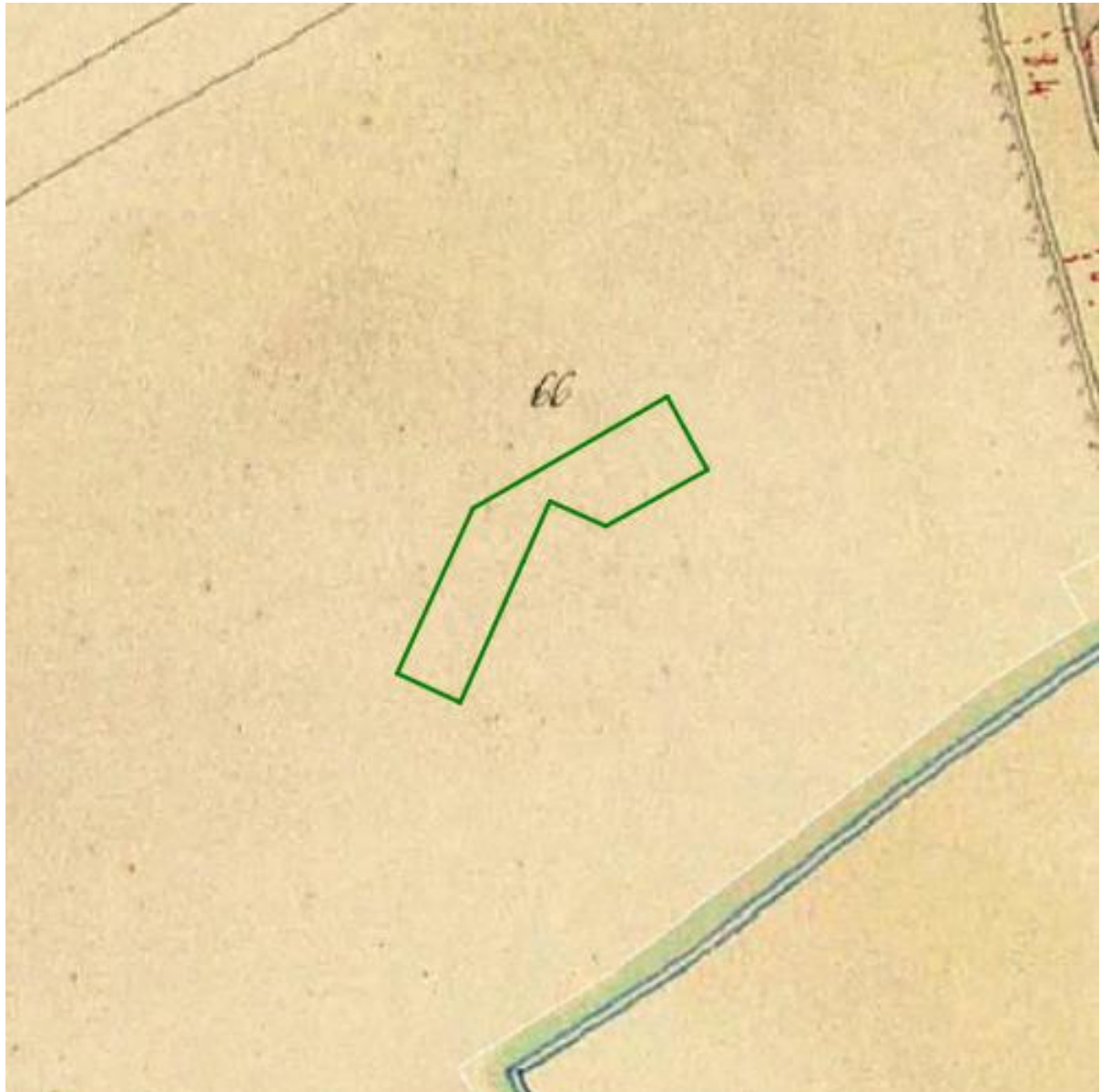
Bronnen

Bekijken op Geopunt.be [Klik hier](#)

Agentschap Onroerend Erfgoed Publieke Download Service [Klik hier](#)



Atlas der Buurtwegen (ca 1840), Vlaanderen



Atlas der Buurtwegen (ca 1840), Vlaanderen

RGB

- Red: Band_1
- Green: Band_2
- Blue: Band_3

Bronnen

Bekijken op Geopunt.be [Klik hier](#)



Datum: 25/01/2024
Perceel: 13051D0332/00H006
Gebruikersnaam: Sarah Notelteirs
Worteldorp 55, 2323 Hoogstraten

Raadpleegdienst voor historische cartografie [Klik hier](#)



Datum: 25/01/2024
Perceel: 13051D0332/00H006
Gebruikersnaam: Sarah Notelteirs
Worteldorp 55, 2323 Hoogstraten

Type	Appartement
Terrein	
id	13014
placeNameNL	Hoogstraten
placeNameFR	Hoogstraten
Gemiddeld 2017	313
Gemiddeld 2020	325
Gemiddeld 2021	
Evolutie2017-2021	
Evolutie2020-2021	

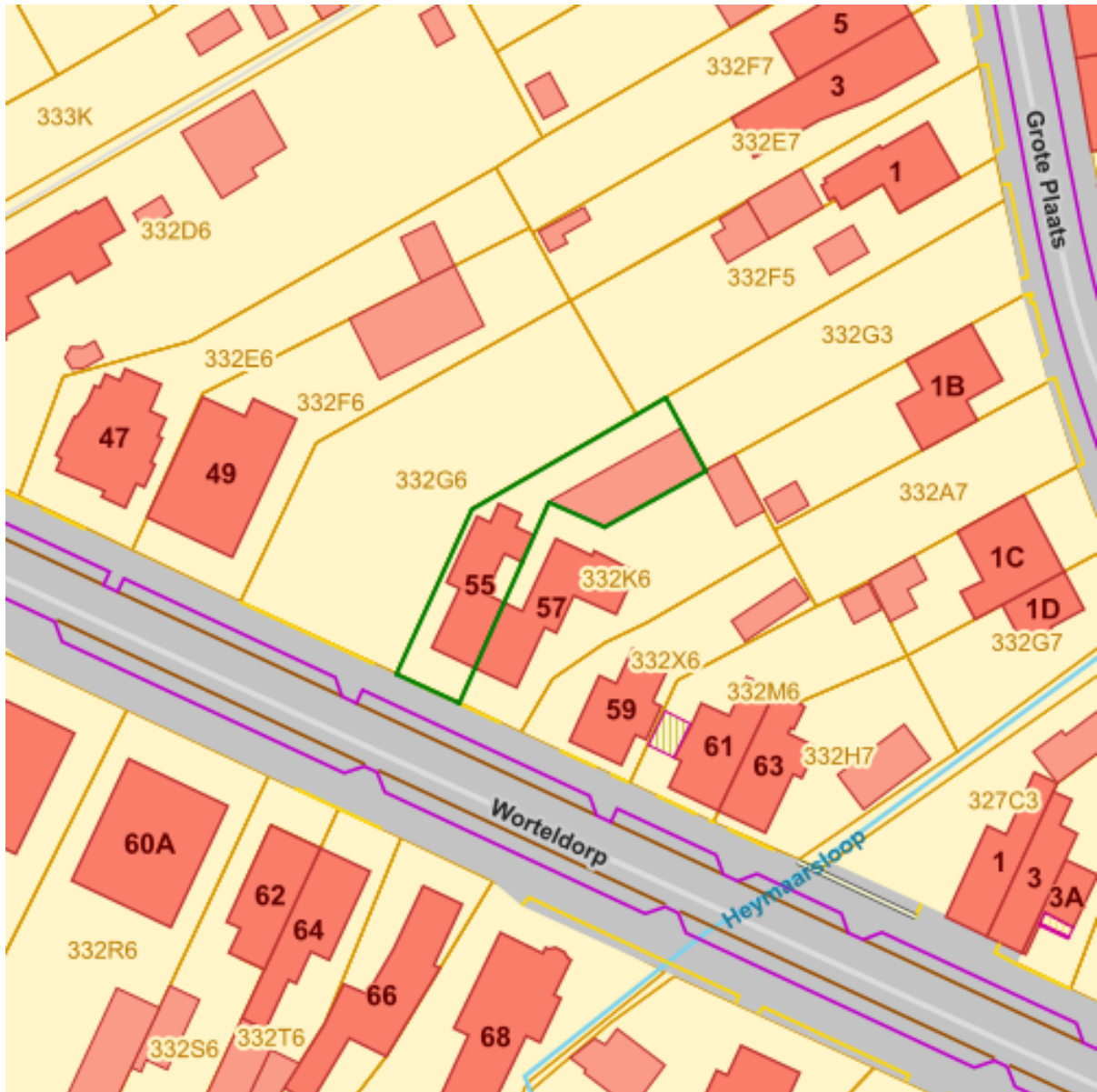
Bronnen

Bekijken op Geopunt.be [Klik hier](#)

Notaris.be [Klik hier](#)



Brownfieldconvenanten



Bronnen

Bekijken op Geopunt.be [Klik hier](#)

WMS Agentschap Innoveren en Ondernemen [Klik hier](#)