



## Inhoudstafel

### Kaarten

Mobiscore .....	4
Register van Herstellvorderingen .....	4
<b>Kadastraal plan (CadGis) .....</b>	<b>5</b>
Luchtfoto Vlaanderen winter 2022 - kleur.....	8
<b>Gewestplan .....</b>	<b>10</b>
PFAS .....	12
OVAM Bodemonderzoeken en sanering .....	14
OVAM-Schadegevallen en meldingen.....	16
Vlaamse inventaris van ongeschikte en onbewoonbare woningen .....	18
Woningen met een conformiteitsattest .....	19
Boskartering 1990.....	20
Bosreferentiaal 2000.....	22
Digitale boswijzer Vlaanderen 2021 .....	24
<b>Groenkaart Vlaanderen 2021 .....</b>	<b>26</b>
Natuurbeheerplannen .....	28
Watertoets: Overstromingsgevoelige gebieden vanuit zee 2023 .....	30
Watertoets: Overstromingsgevoelige gebieden fluviaal 2023 .....	32
<b>Watertoets: Overstromingsgevoelige gebieden pluviaal 2023 .....</b>	<b>34</b>
Overstromingsgebieden en oeverzones Integraal Waterbeleid.....	36
Risicozones voor overstromingen.....	37
<b>Recent overstroomde gebieden .....</b>	<b>39</b>
Van nature overstroombare gebieden .....	40
Gebieden van het VEN en het IVON .....	42
Signaalgebieden.....	44
Grenzen van polders .....	45



Grenzen van wateringen.....	46
Grondwaterwingebieden en beschermingszones .....	47
Gebiedstypes nitraat mestdecreet, geldend .....	48
Traditioneel Landschap.....	50
Habitatrichtlijngebieden .....	53
Vogelrichtlijngebieden .....	54
Jachtgebieden .....	55
Vlaams voorkooprecht van toepassing op het onroerend goed .....	56
Beschermde stads- en dorpsgezichten .....	58
Beschermde archeologische sites .....	59
Beschermde cultuurhistorische landschappen.....	60
Beschermde monumenten .....	61
Gehelen uit de wetenschappelijke inventaris van het bouwkundig erfgoed .....	62
Vastgestelde archeologische zones .....	63
Unesco werelderfgoed - buffers .....	64
UNESCO werelderfgoed kernzones.....	65
Vastgesteld bouwkundig erfgoed .....	66
Wetenschappelijke bouwkundig erfgoed - elementen .....	67
Vastgesteld bouwkundig erfgoed - gehelen .....	68
Vastgestelde landschapsatlasrelicten .....	69
Vastgesteld landschappelijk erfgoed .....	70
Wetenschappelijke inventaris landschappelijk erfgoed - elementen.....	71
Overgangszones bij beschermd erfgoed.....	72
Beheersplannen .....	73
Gebieden geen archeologie - gewestelijk.....	74
Gebieden geen archeologie - gemeentelijk.....	75
Wetenschappelijke archeologische zones .....	76
Bekrachtigde archeologienota's en nota's .....	77



Datum: 12/09/2023  
Perceel: 13037H0162/00E000  
Gebruikersnaam: Michelle Geenen  
Koekhoven 29, 2310 Rijkevorsel

Eindverslagen archeologie .....	78
Erfgoedlandschappen .....	79
Atlas der Buurtwegen (ca 1840), Vlaanderen.....	80
Vastgoedprijzen .....	82

**Legend:**

Resultaat in map

Resultaat in het perceel



## Mobiscore



## Register van Herstelvorderingen

Dit perceel staat niet geregistreerd in het register van herstellvorderingen











### Kadastraal plan (CadGis)



-  BUILDING
-  STRUCTU
-  UNDEFINE
-  Easements



Datum: 12/09/2023  
Perceel: 13037H0162/00E000  
Gebruikersnaam: Michelle Geenen  
Koekhoven 29, 2310 Rijkevorsel

-  Closed
-  Coverded-opened not on built
-  Coverded-opened on built
-  Underground
-  Closed on built
-  Building with undifferentiated geometry
-  Temporary
-  Private

Naam	Waarde
Kadastraal planperceel	13037H0162/00E000
Type	privaat domein
Kadastrale sectiecode	13037H
Status	ondergronds
Oppervlakte Patris (m <sup>2</sup> )	1067
Type oppervlakte	Titel
Fiscale toestand	4
Laatste aanpassing	29/09/2018 23:37:02
TYPE	BUILDING (bv. hoofdgebouw, bijgebouw)
Aanmaakdatum object (bron: gewest)	12/01/2010
Aanmaakdatum versie van object (bron: gewest)	12/01/2010
Naam	
Status gebouw	Realised
Versie nummer	1
Oppervlakte	211.74 m <sup>2</sup>

#### Bronnen

Bekijken op [eservices.minfin.fgov.be](https://eservices.minfin.fgov.be) [Klik hier](#)



Datum: 12/09/2023  
Perceel: 13037H0162/00E000  
Gebruikersnaam: Michelle Geenen  
Koekhoven 29, 2310 Rijkevorsel

Webservices - FOD Financiën [Klik hier](#)



## Luchtfoto Vlaanderen winter 2022 - kleur



omwrgb22vl

RGB

- Red: Band\_1
- Green: Band\_2
- Blue: Band\_3

### Bronnen

Bekijken op Geopunt.be [Klik hier](#)

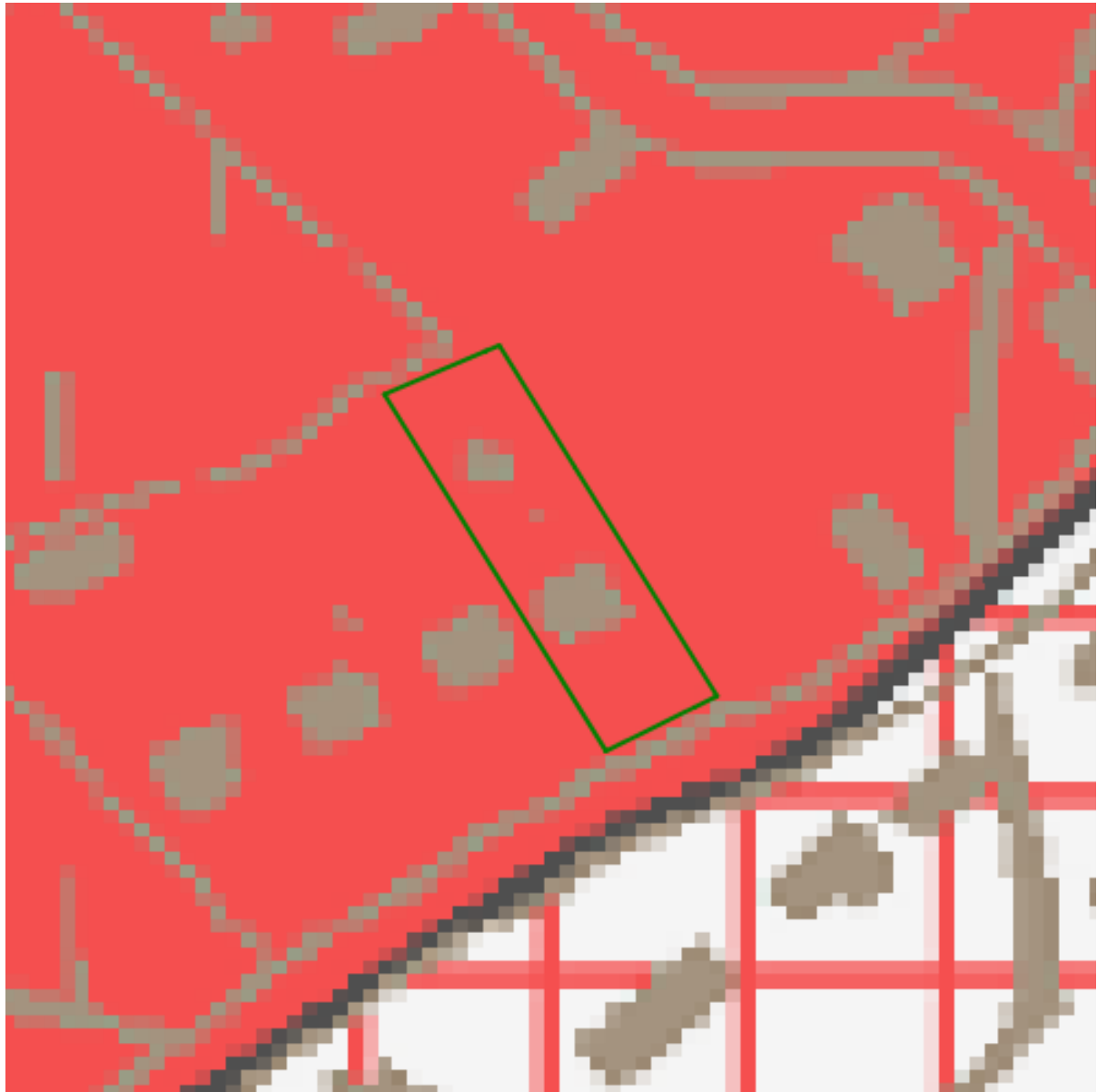




Datum: 12/09/2023  
Perceel: 13037H0162/00E000  
Gebruikersnaam: Michelle Geenen  
Koekhoven 29, 2310 Rijkevorsel



## Gewestplan



lu:lu\_gwp\_rv\_raster



DSI - Gewestplan, vector - Contouren



Naam	Waarde
Naam	origineel gewestplan Turnhout



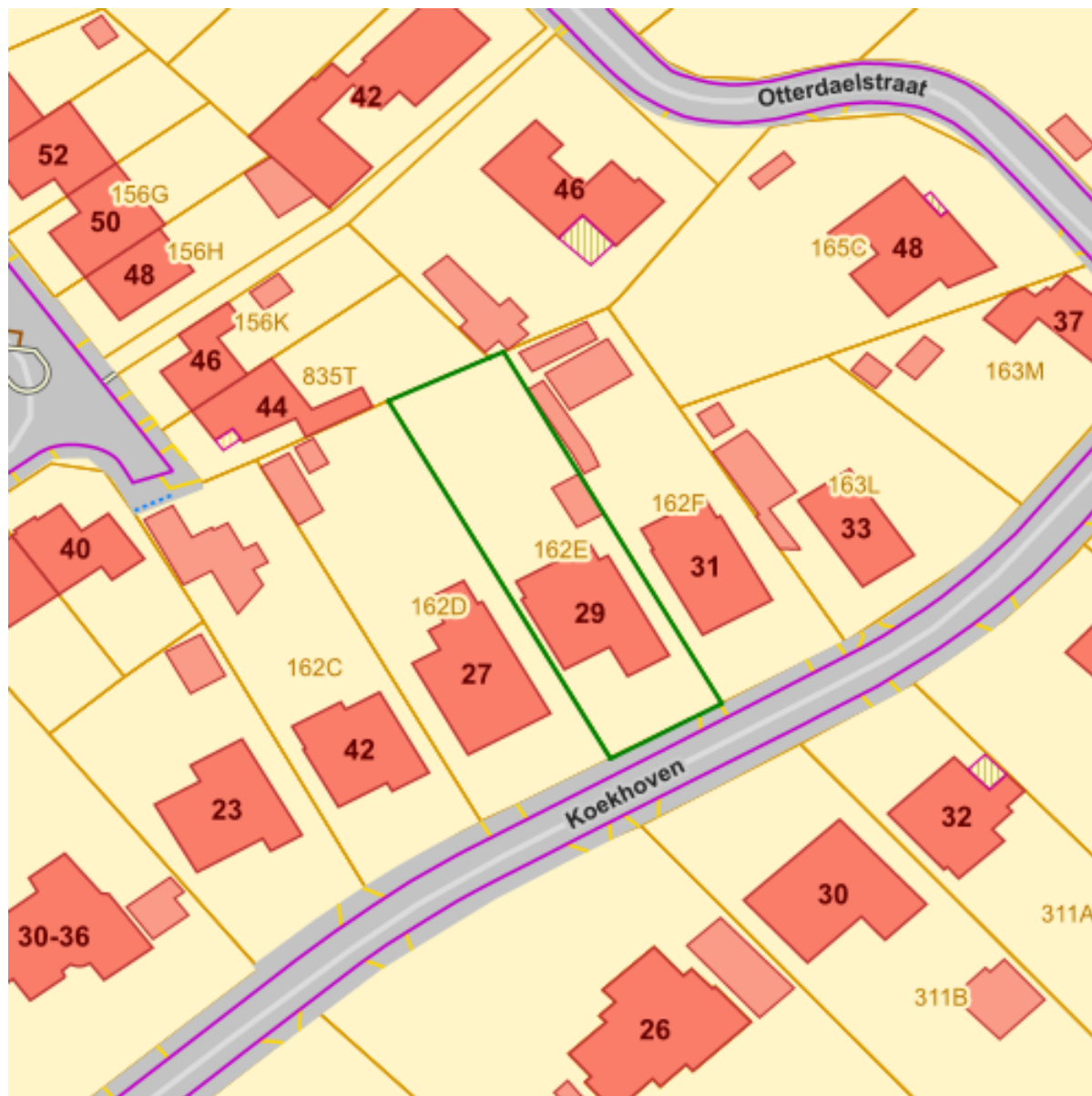
Datum: 12/09/2023  
Perceel: 13037H0162/00E000  
Gebruikersnaam: Michelle Geenen  
Koekhoven 29, 2310 Rijkevorsel

<b>Fase</b>	BG
<b>Het planidentificatienummer van het plan zoals het gekend is bij de bronbeheerder</b>	GWP_02000_222_00016_00001
<b>Omschrijving van de ondergrond waarop het object werd ingetekend.</b>	
<b>Bestands link</b>	<a href="https://dsi.omgeving.vlaanderen.be/fiche-detail/fd17f70a-c5ed-4ac7-8f8c-1f14414d777a">https://dsi.omgeving.vlaanderen.be/fiche-detail/fd17f70a-c5ed-4ac7-8f8c-1f14414d777a</a>
<b>De datum horende bij de betreffende fase.</b>	1977-09-30
<b>De datum van het verschijnen van het plan in het Belgisch Staatsblad horende bij de betreffende fase.</b>	1977-10-22
<b>Herinterpretatie</b>	Nee
<b>Naam</b>	<b>Waarde</b>
<b>Naam</b>	woongebieden
<b>Link</b>	<a href="https://download.dsi.omgeving.vlaanderen.be/be.vl.omg.dsi.stukonderdeel.GWP_02000_222_00016_00001.BG.1.Dossierstuk.SV.1#page=1">https://download.dsi.omgeving.vlaanderen.be/be.vl.omg.dsi.stukonderdeel.GWP_02000_222_00016_00001.BG.1.Dossierstuk.SV.1#page=1</a>

Bronnen	
<b>Bekijken op Geopunt.be</b>	<a href="#">Klik hier</a>
<b>Mercator Publieke View Service</b>	<a href="#">Klik hier</a>



## PFAS



Middelpunten no regret zones



Actuele no regret zones (PFAS)



opgeheven



preventief ingesteld



locatiespecifiek vastgesteld



overruled

Profielen (PFAS)



- boring
- peilbuis
- waterbodemstaal
- staal

Inventaris brandweer(oefen)terreinen en incidenten (PFAS)

- Geen verkennend bodemonderzoek beschikbaar (geen VBO)
- Niet-PFAS-verdachte locatie
- Verkennend bodemonderzoek beschikbaar (VBO)

#### Bronnen

Bekijken op Geopunt.be [Klik hier](#)

INSPIRE Raadpleegdienst Databank Ondergrond Vlaanderen [Klik hier](#)

INSPIRE Raadpleegdienst Databank Ondergrond Vlaanderen [Klik hier](#)

INSPIRE Raadpleegdienst Databank Ondergrond Vlaanderen [Klik hier](#)






INSPIRE Raadpleegdienst Databank Ondergrond Vlaanderen [Klik hier](#)



## OVAM Bodemonderzoeken en sanering



### Dossierinfo

-  Sitebesluit
-  Oriënterend bodemonderzoek
-  Beschrijvend bodemonderzoek
-  Bodemsaneringsproject
-  Eindevaluatieonderzoek

### Bronnen



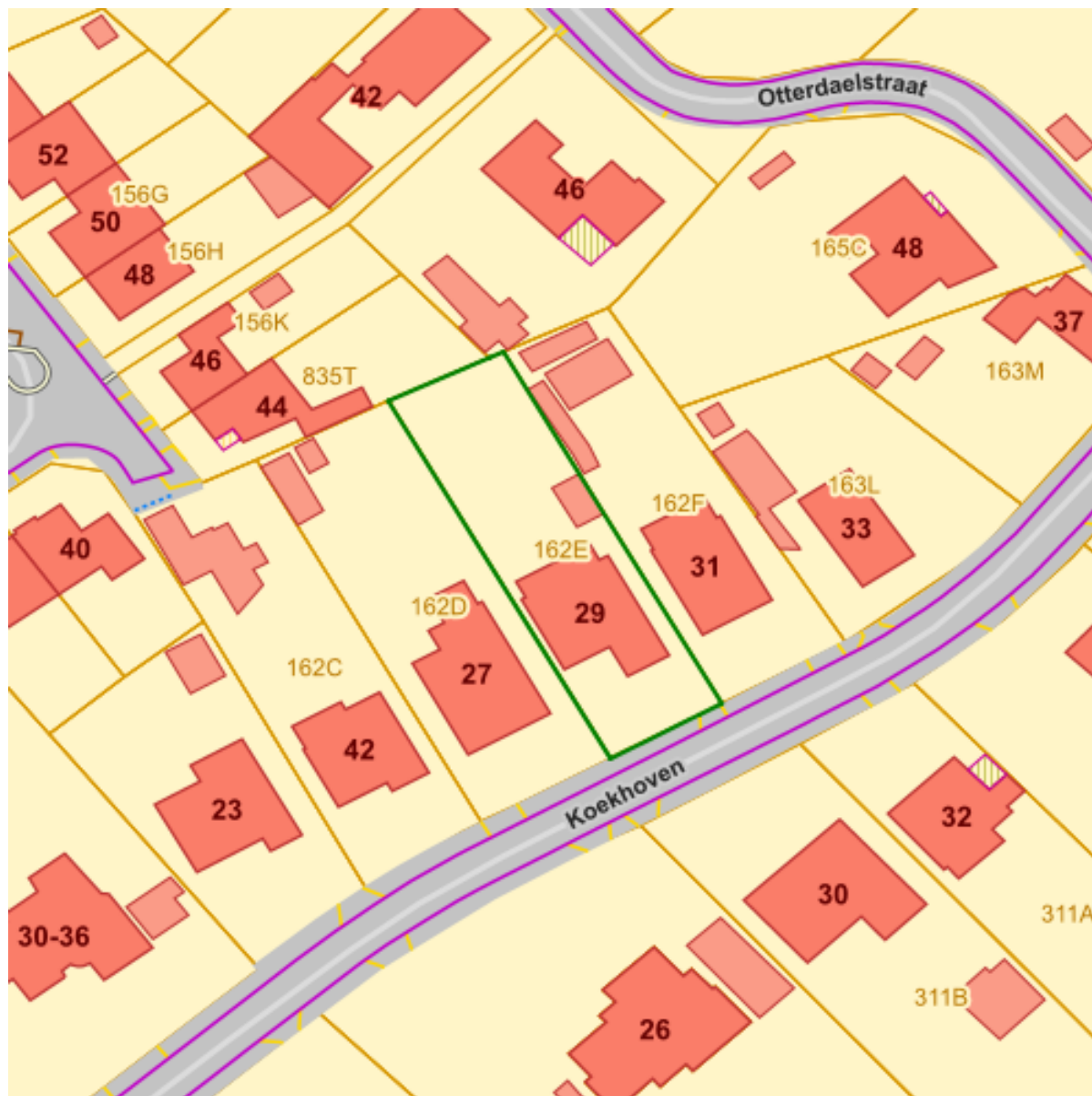
Datum: 12/09/2023  
Perceel: 13037H0162/00E000  
Gebruikersnaam: Michelle Geenen  
Koekhoven 29, 2310 Rijkevorsel

Bekijken op Geopunt.be [Klik hier](#)





Openbare Vlaamse Afvalstoffenmaatschappij (OVAM) [Klik hier](#)



## OVAM-Schadegevallen en meldingen



### Schadeinfo

-  Evaluatierapport schadegeval
-  Vaststelling schadegeval
-  Melding schadegeval
-  Melding bodemverontreiniging

### Bronnen





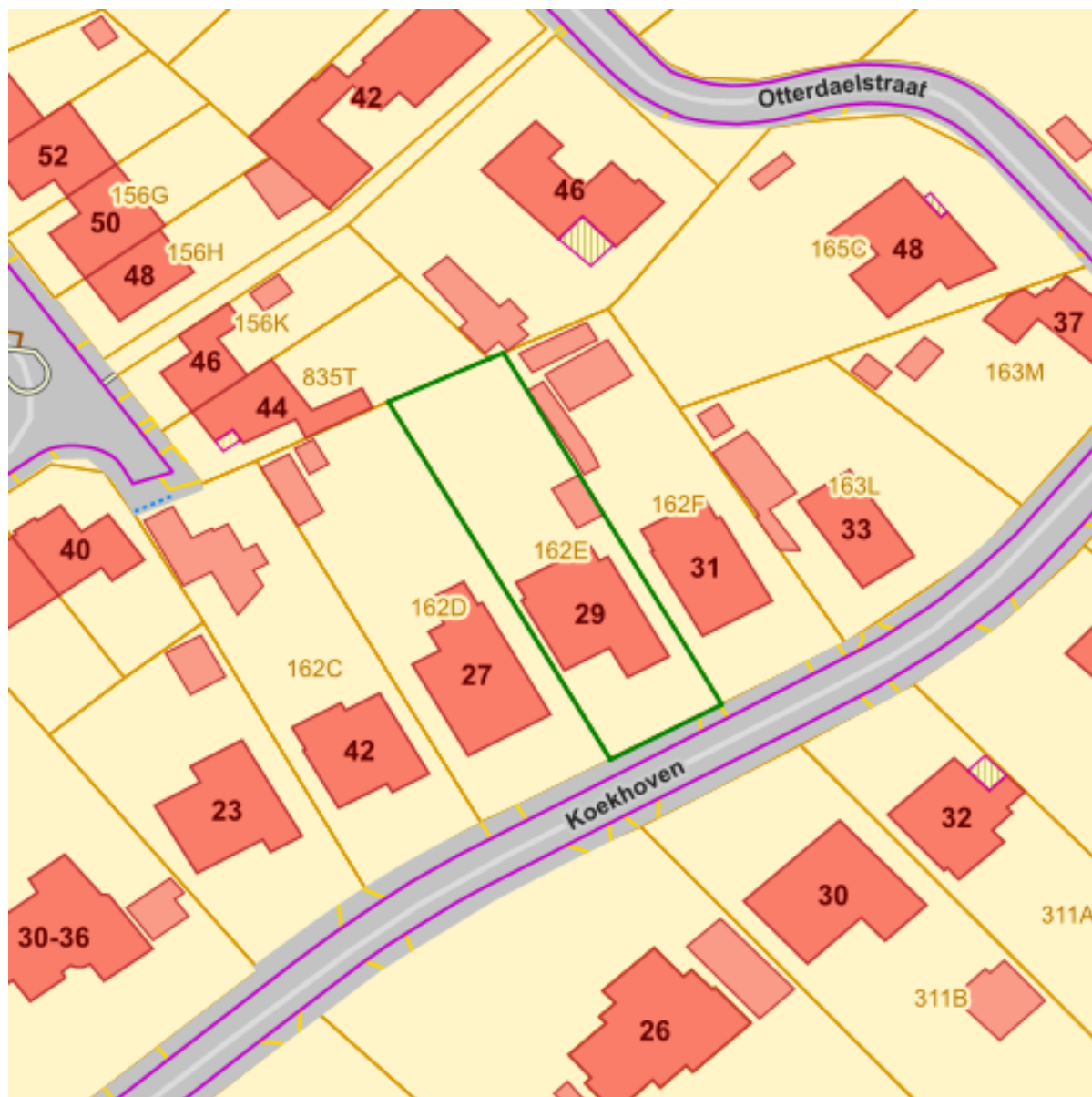
Datum: 12/09/2023  
Perceel: 13037H0162/00E000  
Gebruikersnaam: Michelle Geenen  
Koekhoven 29, 2310 Rijkevorsel

Bekijken op Geopunt.be [Klik hier](#)

Openbare Vlaamse Afvalstoffenmaatschappij (OVAM) [Klik hier](#)



## Vlaamse inventaris van ongeschikte en onbewoonbare woningen



### Bronnen

Bekijken op Geopunt.be [Klik hier](#)

Wonen in Vlaanderen [Klik hier](#)



## Woningen met een conformiteitsattest



### Bronnen

Bekijken op Geopunt.be [Klik hier](#)

Wonen in Vlaanderen [Klik hier](#)











## Boskartering 1990





## Boskartering 1990

### Categorie

-  Loofhout
-  Gemengd loofhout (20 - 50% bijmenging naaldhout)
-  Gemengd naaldhout (20 - 50% bijmenging loofhout)
-  Naaldhout
-  Heide
-  Te herbebossen oppervlakte
-  Niet beboste oppervlakte van het bosdomein
-  Vijvers binnen het bosdomein

### Bronnen

Bekijken op Geopunt.be [Klik hier](#)

WMS Agentschap voor Natuur en Bos [Klik hier](#)











## Bosreferentielag 2000





### Bosreferentiaalag 2000

#### Categorie

-  Loofhout
-  Gemengd loofhout (20 - 50% bijmenging naaldhout)
-  Gemengd naaldhout (20 - 50% bijmenging loofhout)
-  Naaldhout
-  Heide
-  Te herbebossen oppervlakte
-  Niet beboste oppervlakte van het bosdomein
-  Vijvers binnen het bosdomein

#### Bronnen

Bekijken op Geopunt.be [Klik hier](#)

WMS Agentschap voor Natuur en Bos [Klik hier](#)





## Digitale boswijzer Vlaanderen 2021



### Boswijz21

- Geen bos
- Bos

Naam	Waarde
Count	119769428





Datum: 12/09/2023  
Perceel: 13037H0162/00E000  
Gebruikersnaam: Michelle Geenen  
Koekhoven 29, 2310 Rijkevorsel

<b>Omschrijving</b>	Geen bos
<b>Definitie</b>	Bodembedekking die niet aan de definitie van 'Bos' voldoet

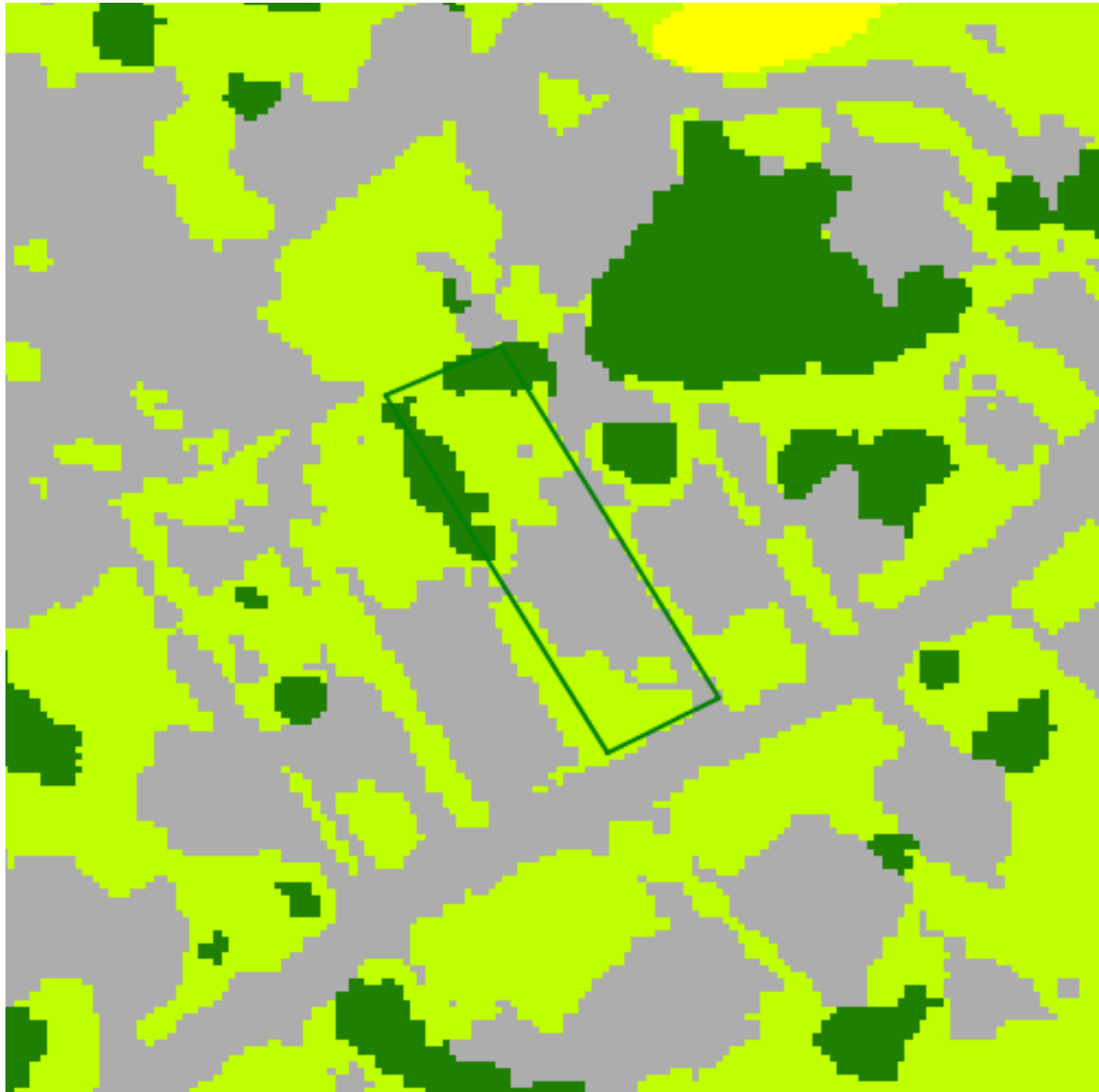
#### Bronnen

Bekijken op Geopunt.be [Klik hier](#)

WMS Agentschap voor Natuur en Bos [Klik hier](#)



## Groenkaart Vlaanderen 2021



Naam	Waarde
Kleur	2
Naam	Waarde
Omschrijving	Laag groen
Definitie	Begroeiing Lager dan 3m, niet in landbouwgebruik



Datum: 12/09/2023  
Perceel: 13037H0162/00E000  
Gebruikersnaam: Michelle Geenen  
Koekhoven 29, 2310 Rijkevorsel

<b>Kleur</b>	1
<b>Omschrijving</b>	Hoog groen
<b>Definitie</b>	Begroeiing hoger dan 3m

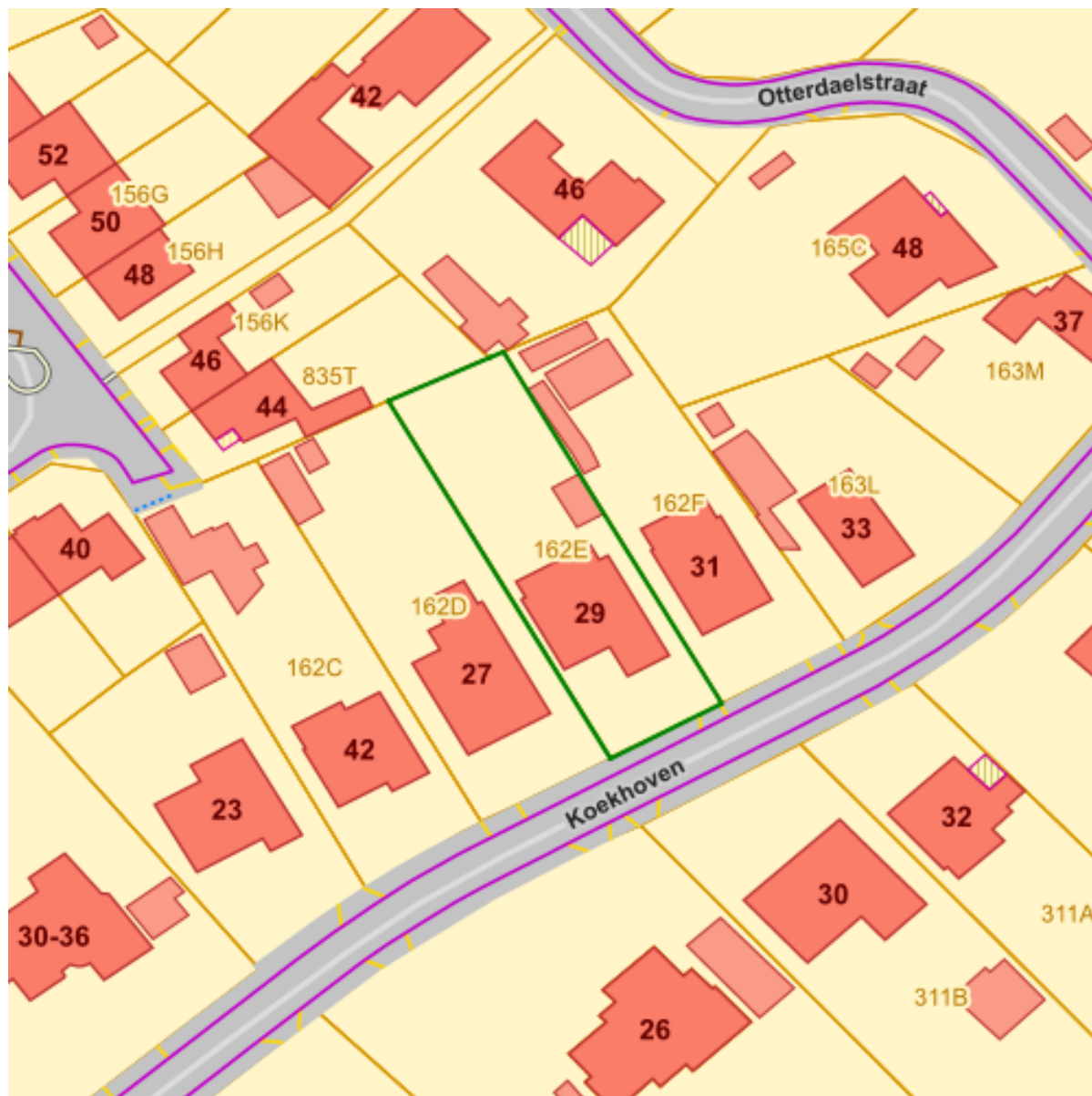
#### Bronnen

Bekijken op Geopunt.be [Klik hier](#)

WMS Agentschap voor Natuur en Bos [Klik hier](#)





## Natuurbeheerplannen





ps\_nbhp

-  Erfgoedbeheerplan
-  Natuurbeheerplan Type 1
-  Natuurbeheerplan Type 2
-  Natuurbeheerplan Type 3
-  Natuurbeheerplan Type 4
-  Andere beheerplannen
-  Harmonisch Park- en Groenbeheerplan
-  Beperkt Bosbeheerplan
-  Uitgebreid Bosbeheerplan
-  Beheerplan Militair domein
-  Vlaams Natuurreservaat
-  Erkend Natuurreservaat
-  Aangewezen Bosreservaat
-  Erkend Bosreservaat

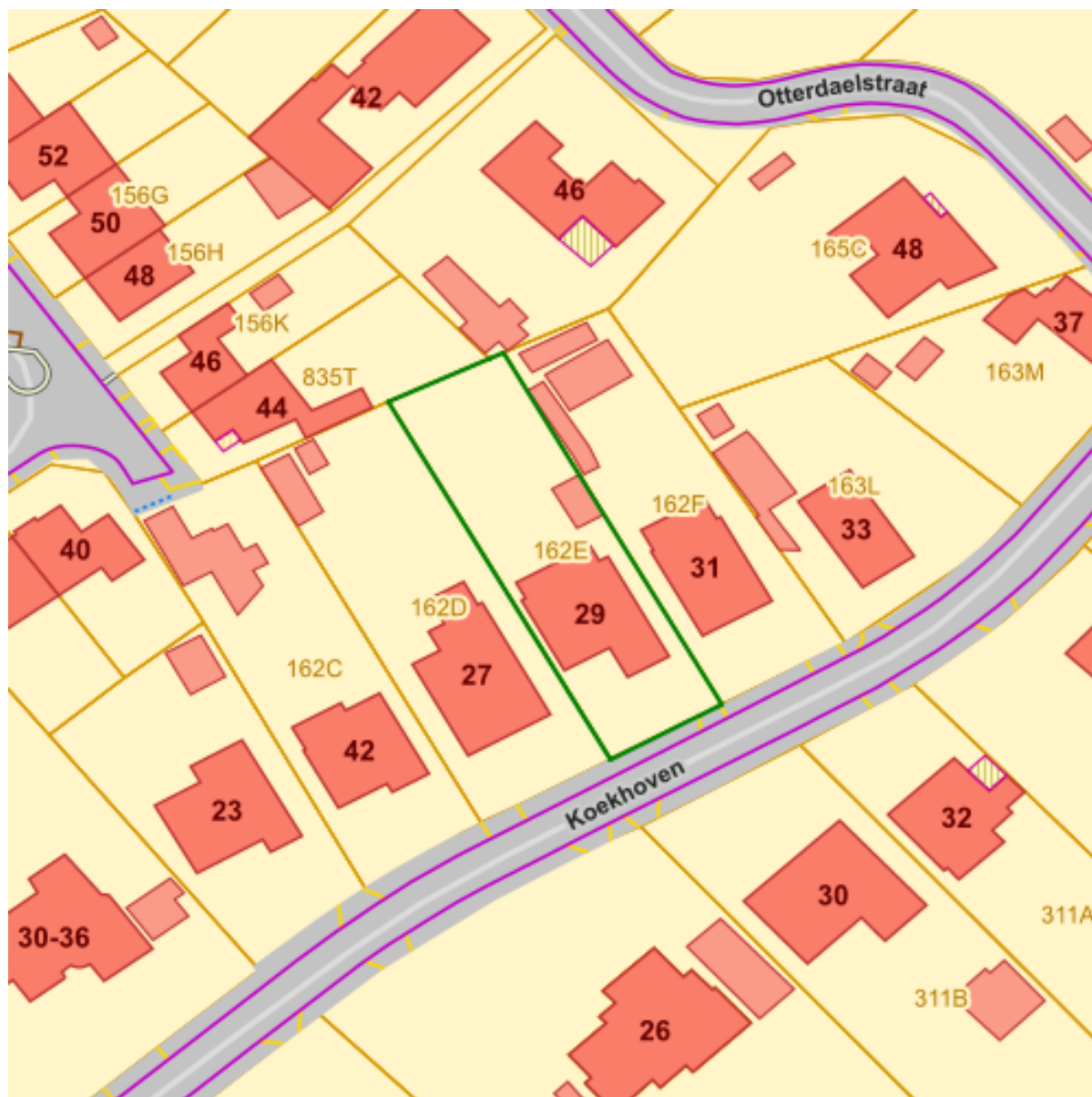
#### Bronnen

Bekijken op Geopunt.be [Klik hier](#)

Mercator Publieke View Service [Klik hier](#)



## Watertoets: Overstromingsgevoelige gebieden vanuit zee 2023



- A - Geen overstroming gemodelleerd
- B - Kleine kans op overstromingen onder klimaatverandering
- C - Kleine kans op overstromingen
- D - Middelgrote kans op overstromingen

### Bronnen



Datum: 12/09/2023  
Perceel: 13037H0162/00E000  
Gebruikersnaam: Michelle Geenen  
Koekhoven 29, 2310 Rijkevorsel

Bekijken op Geopunt.be [Klik hier](#)

Vlaamse Milieumaatschappij - afdeling Operationeel Waterbeheer [Klik hier](#)




## Watertoets: Overstromingsgevoelige gebieden fluviaal 2023



A - Geen overstroming gemodelleerd

 B - Kleine kans op overstromingen onder klimaatverandering

 C - Kleine kans op overstromingen

 D - Middelgrote kans op overstromingen

### Bronnen

Bekijken op Geopunt.be [Klik hier](#)



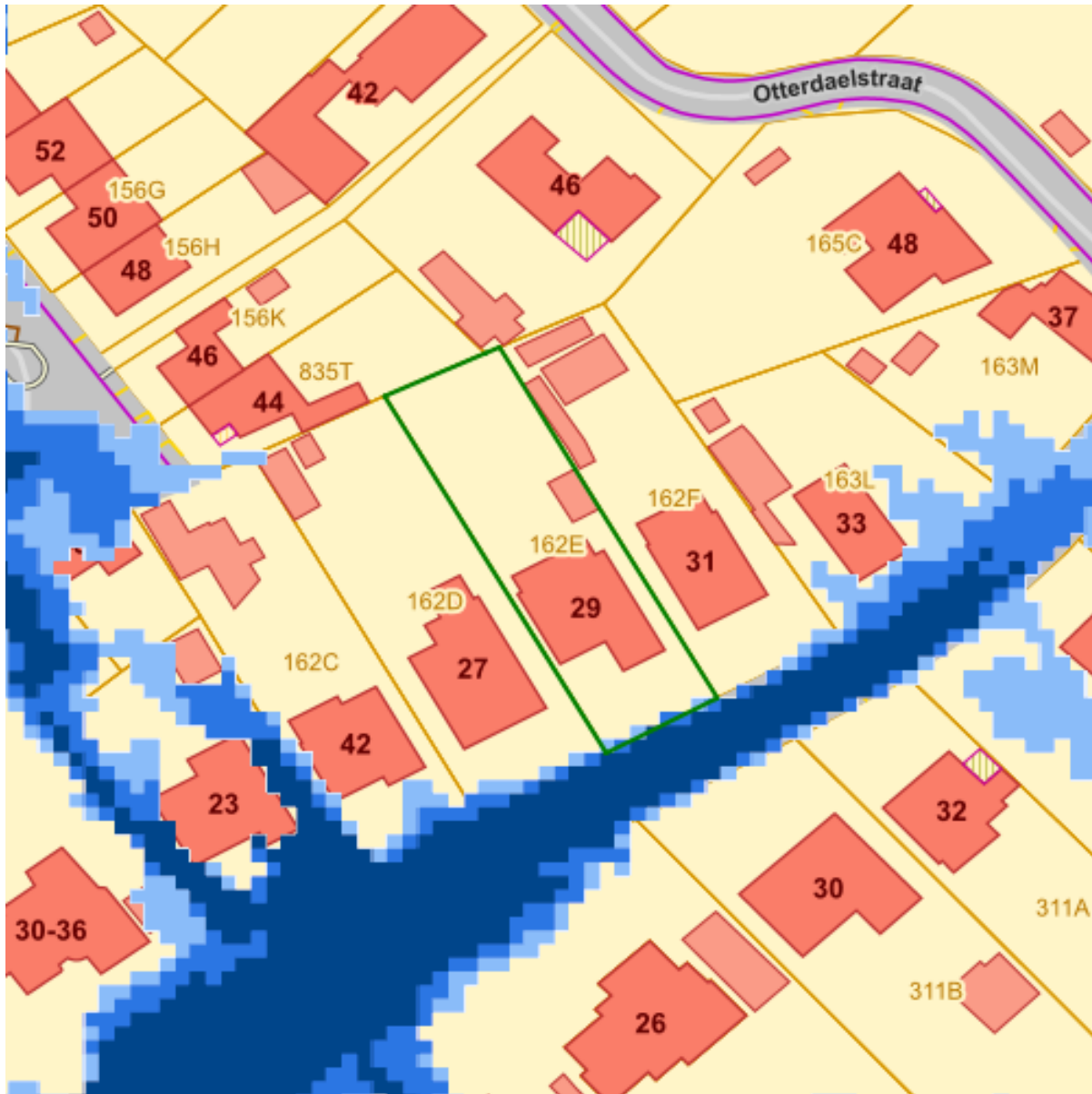


Datum: 12/09/2023  
Perceel: 13037H0162/00E000  
Gebruikersnaam: Michelle Geenen  
Koekhoven 29, 2310 Rijkevorsel

Vlaamse Milieumaatschappij - afdeling Operationeel Waterbeheer [Klik hier](#)



## Watertoets: Overstromingsgevoelige gebieden pluviaal 2023



- A - Geen overstroming gemodelleerd
- B - Kleine kans op overstromingen onder klimaatverandering
- C - Kleine kans op overstromingen
- D - Middelgrote kans op overstromingen

Naam	Waarde



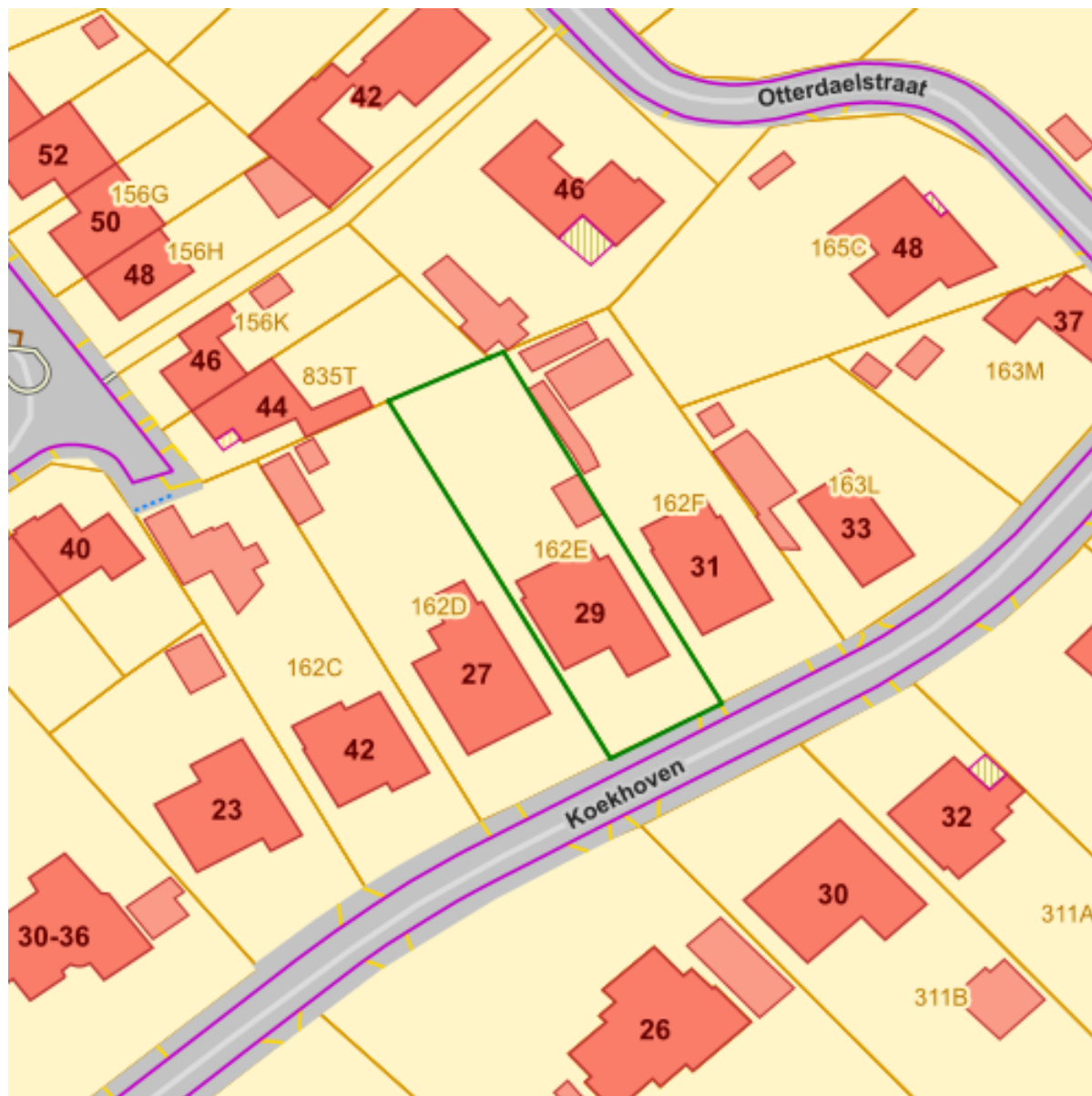
Datum: 12/09/2023  
Perceel: 13037H0162/00E000  
Gebruikersnaam: Michelle Geenen  
Koekhoven 29, 2310 Rijkevorsel

gridcode	1
----------	---



Bronnen
Bekijken op Geopunt.be <a href="#">Klik hier</a>
Vlaamse Milieumaatschappij - afdeling Operationeel Waterbeheer <a href="#">Klik hier</a>



## Overstromingsgebieden en oeverzones Integraal Waterbeleid



RVV Oeverzones en Overstromingsgebieden Integraal Waterbeleid

-  IWB Oeverzone
-  IWB Overstromingsgebied

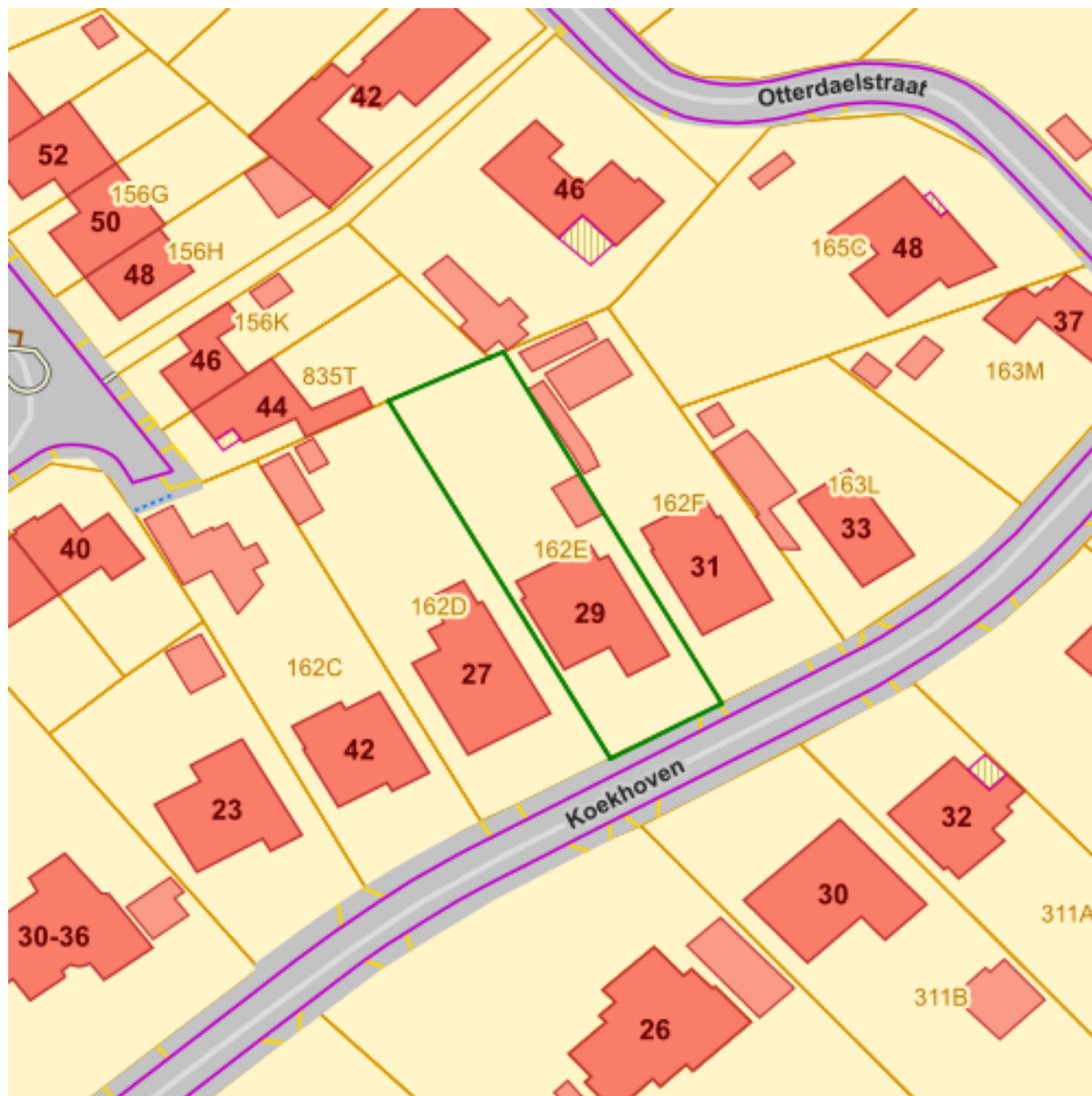
### Bronnen

Bekijken op Geopunt.be [Klik hier](#)

WMS RVV Afbakeningen [Klik hier](#)



## Risicozones voor overstromingen



- risicozone
-  nieuwe risicozone
  -  bevestigde risicozone
  -  geen risico meer
  -  bevestigde risicozones
  -  nieuwe risicozones



Datum: 12/09/2023  
Perceel: 13037H0162/00E000  
Gebruikersnaam: Michelle Geenen  
Koekhoven 29, 2310 Rijkevorsel

## Bronnen

Bekijken op Geopunt.be [Klik hier](#)

Vlaamse Milieumaatschappij - afdeling Operationeel Waterbeheer [Klik hier](#)



## Recent overstromde gebieden



Vlak behorende tot 1 overstroming in de periode 1988-'versiedatum'

 Recent overstromd gebied

### Bronnen

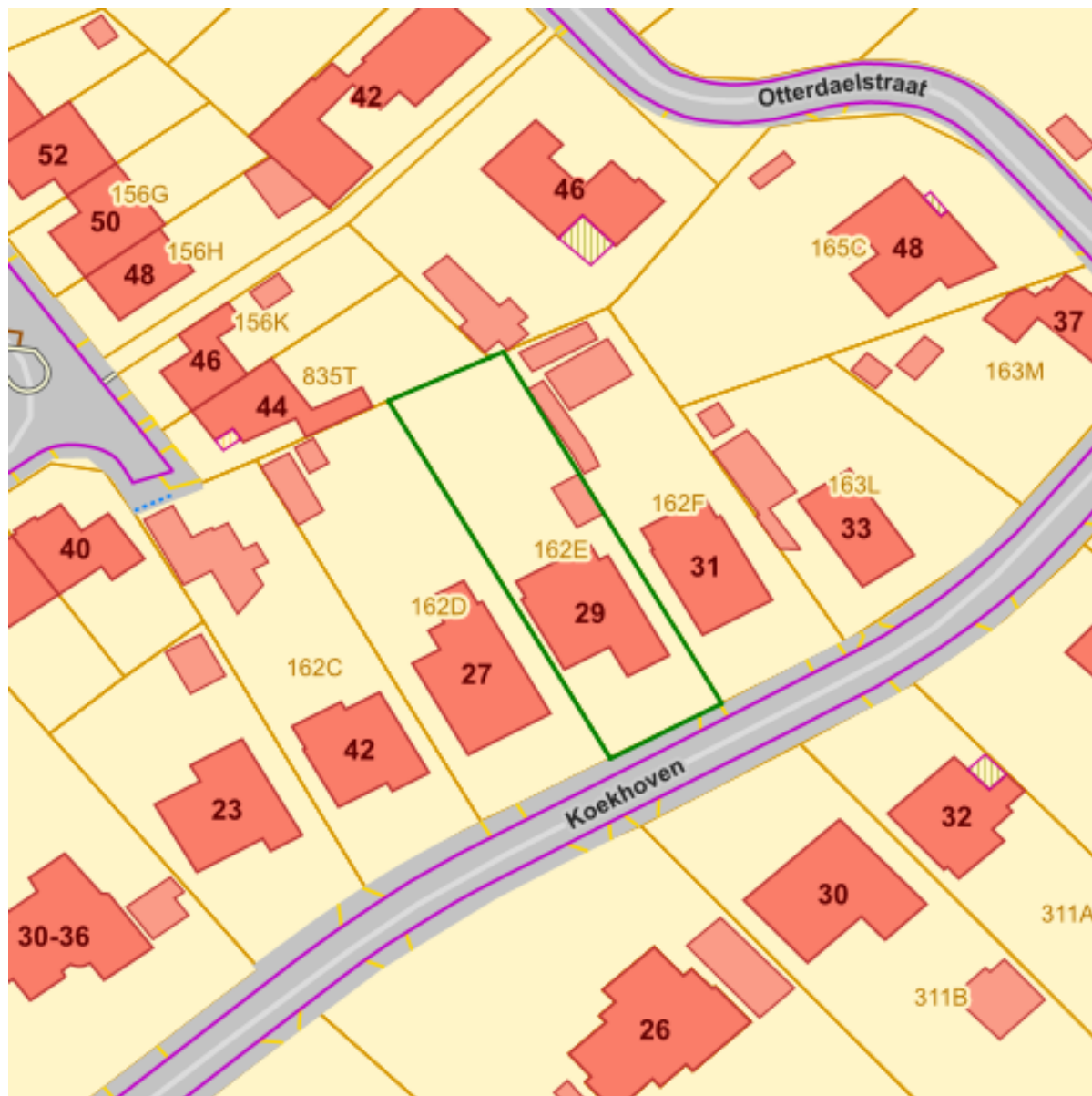
Bekijken op Geopunt.be [Klik hier](#)

WMS Vlaamse Milieumaatschappij [Klik hier](#)





## Van nature overstroombare gebieden



### Van nature overstroombare gebieden

- Waterloop
- Waterloop/Modder
- Afstromend water
- Rivier
- Zee

Naam	Waarde
------	--------





<b>Omschrijving</b>	Doorkruist door rivier maar geen sporen van overstroombaarheid
<b>SOURCE</b>	B
<b>LBSOURCE</b>	Vertaling van bodemkaartlegende
<b>VERSION</b>	5/12/2000
<b>Naam</b>	Maasbekken
<b>Stroomgebied</b>	Maas
<b>OPPERVLAKTE</b>	59805720.175694
<b>LENGTE</b>	614614.867239

#### Bronnen

Bekijken op Geopunt.be [Klik hier](#)




WMS Vlaamse Milieumaatschappij [Klik hier](#)



## Gebieden van het VEN en het IVON



VEN en IVON gebieden

-  Grote Eenheid Natuur
-  Grote Eenheid Natuur in ontwikkeling
-  Natuurverwevingsgebied

### Bronnen

Bekijken op Geopunt.be [Klik hier](#)

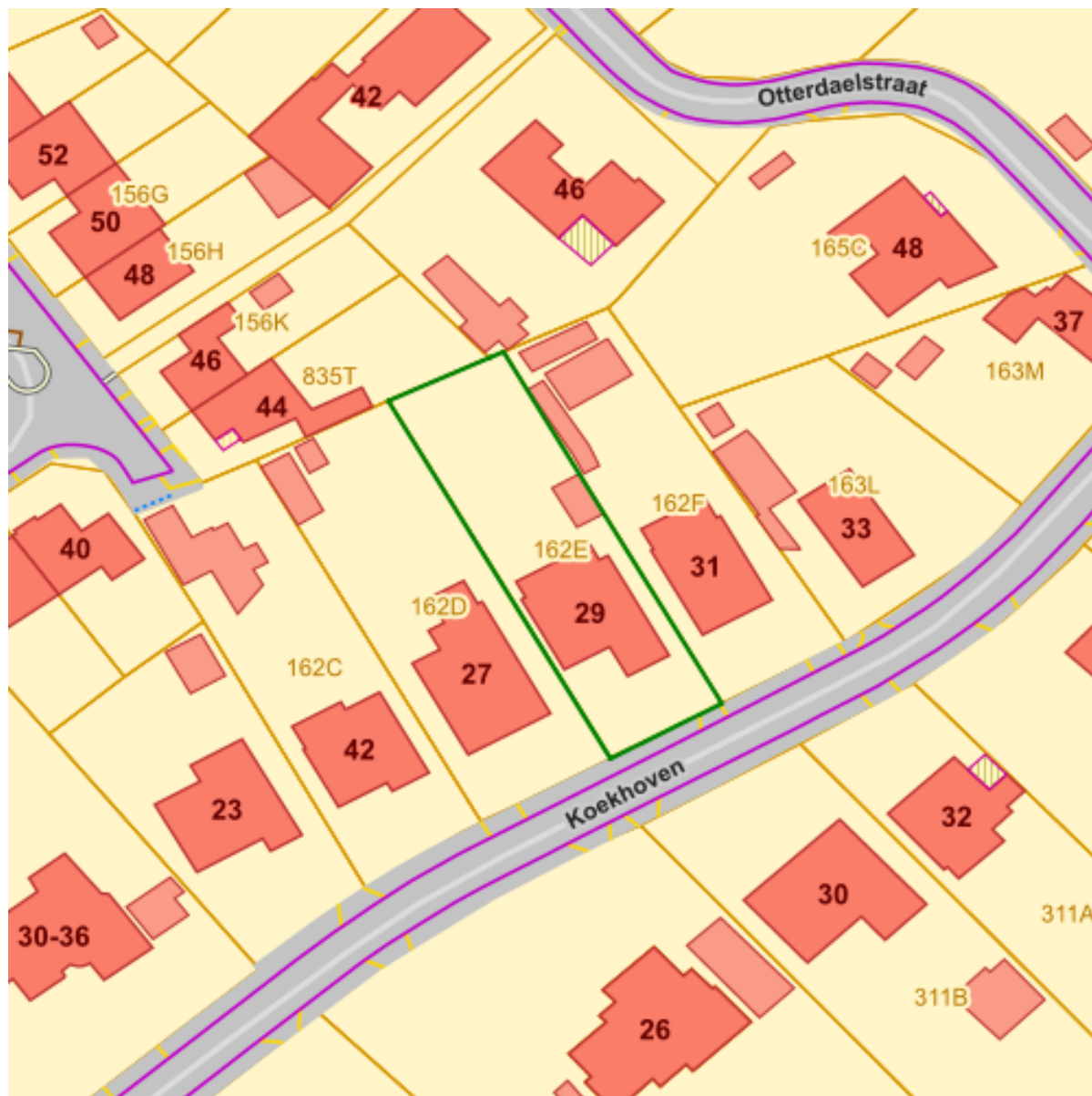


Datum: 12/09/2023  
Perceel: 13037H0162/00E000  
Gebruikersnaam: Michelle Geenen  
Koekhoven 29, 2310 Rijkevorsel



Mercator Publieke View Service [Klik hier](#)



## Signaalgebieden



### Categorie

-  Bouwrijge opgave
-  Verscherpte watertoets

### Bronnen

Bekijken op Geopunt.be [Klik hier](#)

Vlaamse Milieumaatschappij [Klik hier](#)



## Grenzen van polders



Polders en Wateringen

 Polder

### Bronnen

Bekijken op Geopunt.be [Klik hier](#)

WMS Vlaamse Milieumaatschappij [Klik hier](#)



## Grenzen van watering



Wateringen

 Watering

Bronnen

Bekijken op Geopunt.be [Klik hier](#)

WMS Vlaamse Milieumaatschappij [Klik hier](#)





## Grondwaterwingsgebieden en beschermingszones




### Bronnen

Bekijken op Geopunt.be [Klik hier](#)

INSPIRE Raadpleegdienst Databank Ondergrond Vlaanderen [Klik hier](#)



## Gebiedstypes nitraat mestdecreet, geldend



Naam	Waarde
<b>AZCODE</b>	A0_VL11_145
<b>AZNAAM</b>	Afstroomzone van MARK (Maas)
<b>GTCODE</b>	3
<b>GTOMSCH</b>	Gebiedstype 3






Datum: 12/09/2023  
Perceel: 13037H0162/00E000  
Gebruikersnaam: Michelle Geenen  
Koekhoven 29, 2310 Rijkevorsel

<b>LENGTE</b>	110552.654665
---------------	---------------

Bronnen	
Bekijken op Geopunt.be	<a href="#">Klik hier</a>
WMS Vlaamse Landmaatschappij	<a href="#">Klik hier</a>



## Traditioneel Landschap





## Traditionele landschappen

### STREEK

- Stedelijke gebieden en havengebieden
- Kust
- Kustpolders
- Scheldepolders
- Zandstreek binnen de Vlaamse Vallei
- Zandstreek buiten de Vlaamse Vallei
- Zandleem- en leemstreek
- Noorderkempen
- Centrale Kempen
- Zuiderkempen
- Kempens Plateau
- Maasland
- Hageland
- Vochtig Haspengouw
- Droog Haspengouw
- Brabantse Leemstreek
- Land van Herve
- Scheldebekken met getijden
- Scheldebekken zonder getijden
- Netebekken
- Dijle-Gete-Demeris
- Kustbekken met IJzer
- Maasbekken

Naam	Waarde
<b>Naam</b>	Land van Brecht
<b>Streek</b>	Noorderkempen

### Bronnen

Bekijken op Geopunt.be [Klik hier](#)



Datum: 12/09/2023  
Perceel: 13037H0162/00E000  
Gebruikersnaam: Michelle Geenen  
Koekhoven 29, 2310 Rijkevorsel

WMS Universiteit Gent [Klik hier](#)  
WMS Universiteit Gent [Klik hier](#)



## Habitatrichtlijngebieden



Habitatrichtlijngebieden



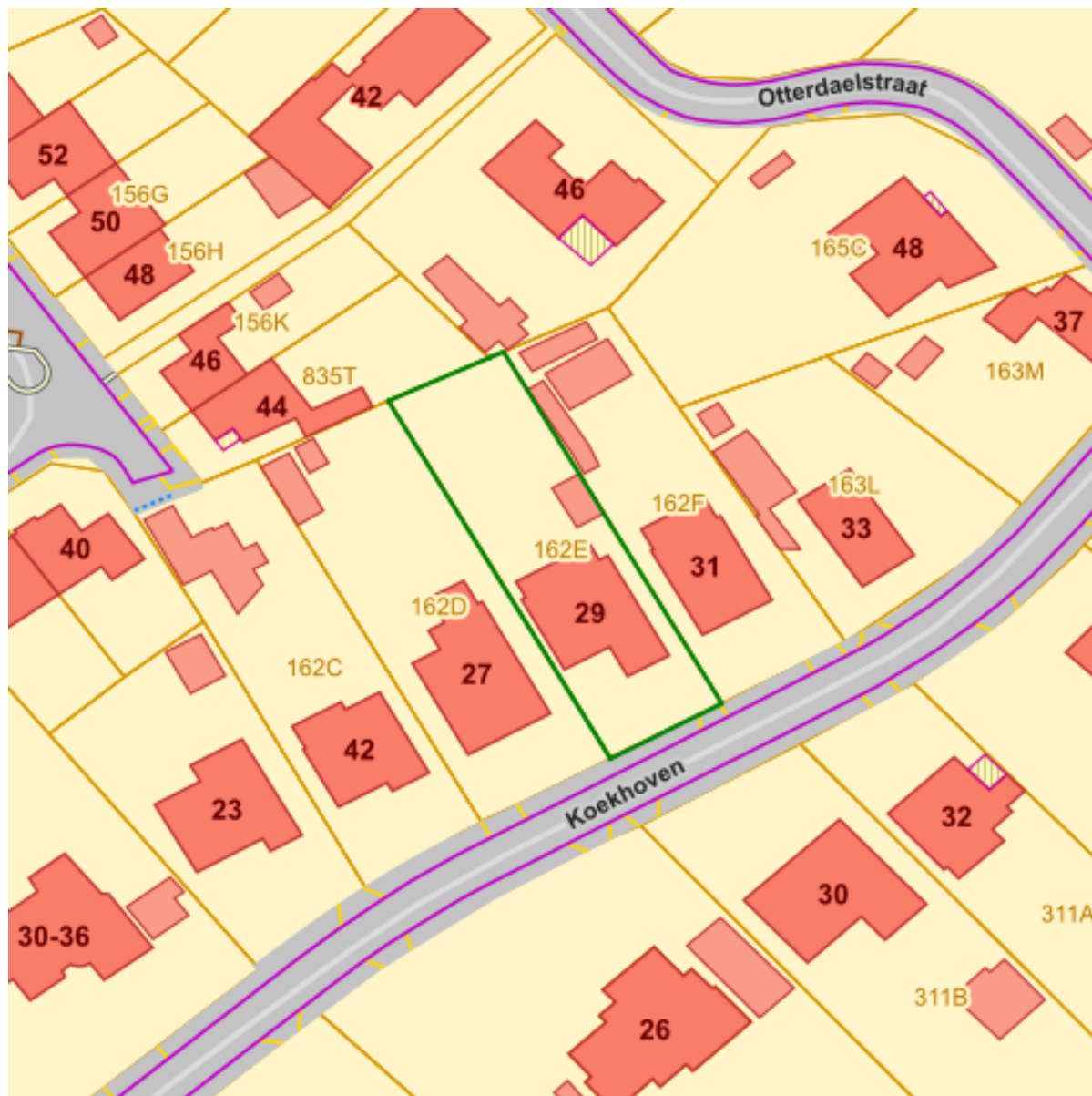
### Bronnen

Bekijken op Geopunt.be [Klik hier](#)

Mercator Publieke View Service [Klik hier](#)



## Vogelrichtlijngebieden



Vogelrichtlijngebieden



### Bronnen

Bekijken op Geopunt.be [Klik hier](#)

Mercator Publieke View Service [Klik hier](#)



## Jachtgebieden



Jachtterreinen

 Jachtterrein

### Bronnen

Bekijken op Geopunt.be [Klik hier](#)

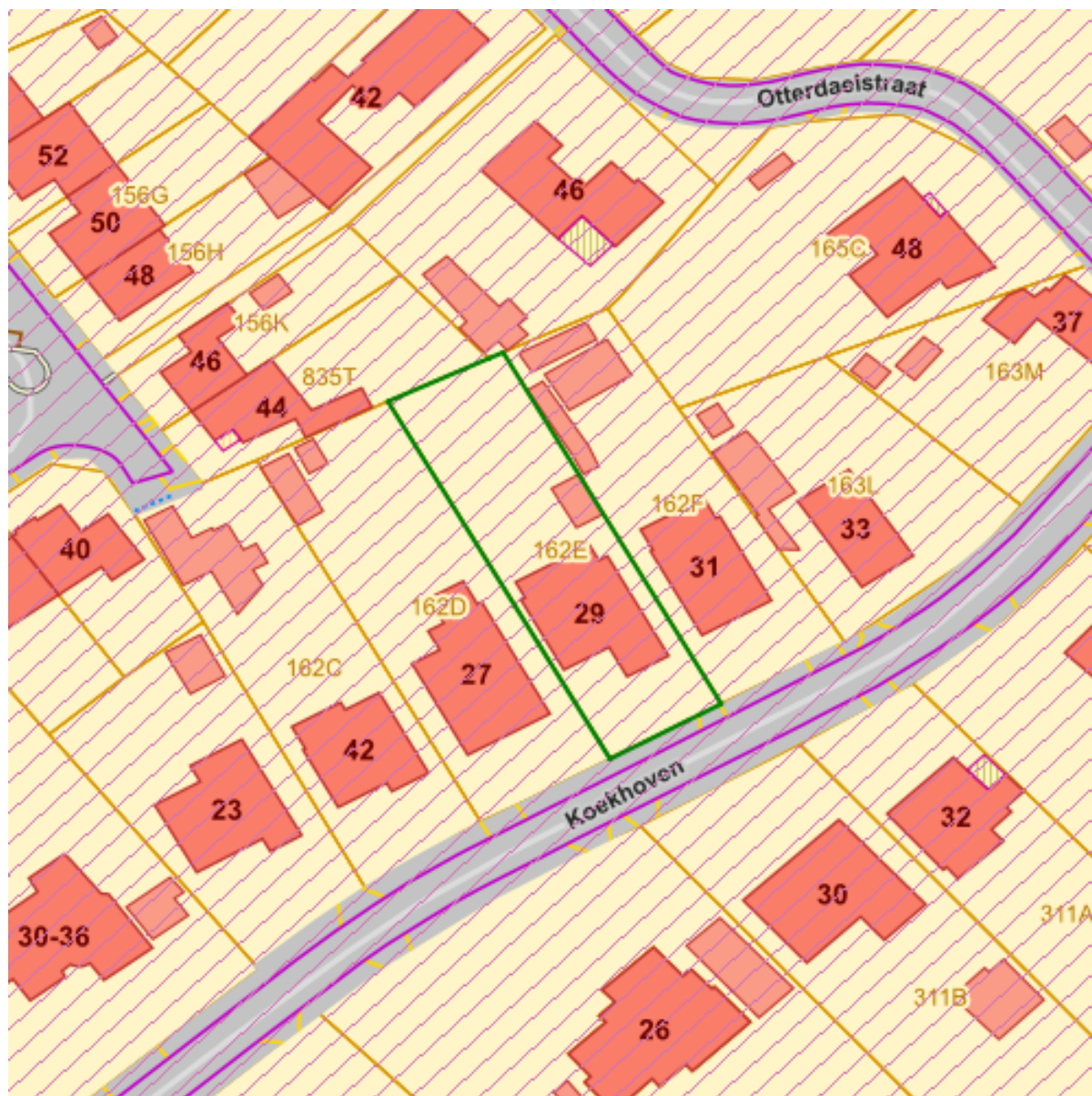
WMS Jacht [Klik hier](#)

WMS Jacht [Klik hier](#)





## Vlaams voorkepriecht van toepassing op het onroerend goed



-  SRTTYPEID
-  Gemeentelijk RUP
-  Provinciaal RUP
-  Gewestelijk RUP





Datum: 12/09/2023  
Perceel: 13037H0162/00E000  
Gebruikersnaam: Michelle Geenen  
Koekhoven 29, 2310 Rijkevorsel

SRTTYPEID

／ Rvk Grote Infrastructuurwerken

／ Rvk Ruilverkaveling



Naam	Waarde
UIDN	3719
OIDN	1976
KADGEMNR	13037
SECTIE	H
DEELSECTIE	0
SRTTYPEID	23
SRTTYPELAB	Rvk Uit kracht van wet
BGUNSTID	848
BGUNST	Vlaamse Landmaatschappij
NISCODE	13037
Gemeente	Rijkevorsel
BDRVV	21/09/2004
EDRVV	1/01/1900

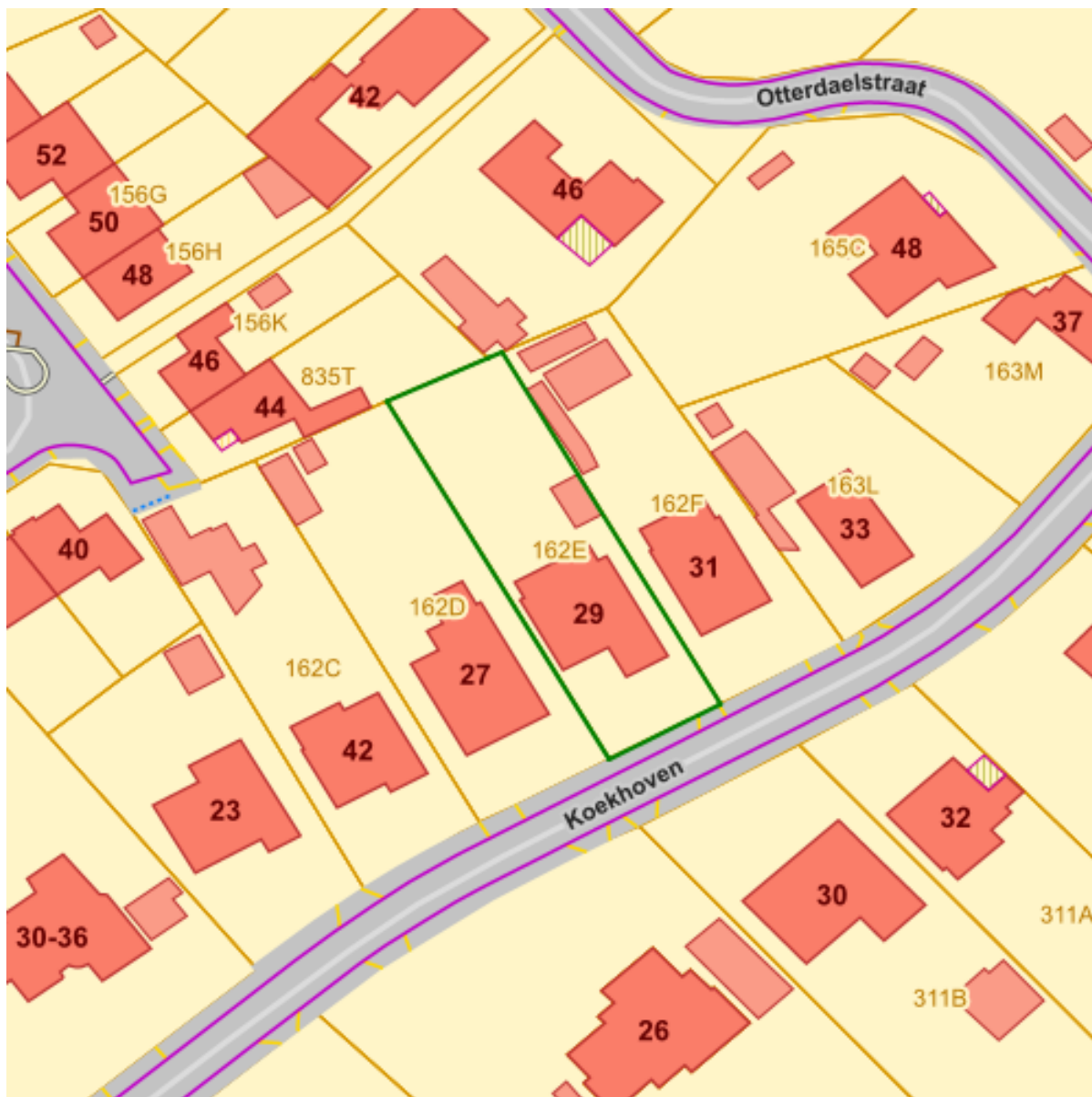
Bronnen

Bekijken op Geopunt.be [Klik hier](#)

Vlaamse Landmaatschappij [Klik hier](#)



## Beschermde stads- en dorpsgezichten



Beschermde stads- en dorpsgezichten



### Bronnen

Bekijken op Geopunt.be [Klik hier](#)

Agentschap Onroerend Erfgoed Publieke Download Service [Klik hier](#)



## Beschermde archeologische sites



Beschermde archeologische sites



### Bronnen

Bekijken op Geopunt.be [Klik hier](#)

Agentschap Onroerend Erfgoed Publieke Download Service [Klik hier](#)



## Beschermde cultuurhistorische landschappen



Beschermde cultuurhistorische landschappen



### Bronnen

Bekijken op Geopunt.be [Klik hier](#)

Agentschap Onroerend Erfgoed Publieke Download Service [Klik hier](#)



## Beschermde monumenten



Beschermde monumenten



### Bronnen

Bekijken op Geopunt.be [Klik hier](#)

Agentschap Onroerend Erfgoed Publieke Download Service [Klik hier](#)





## Gehelen uit de wetenschappelijke inventaris van het bouwkundig erfgoed



lu:lu\_wet\_bk\_el\_pub



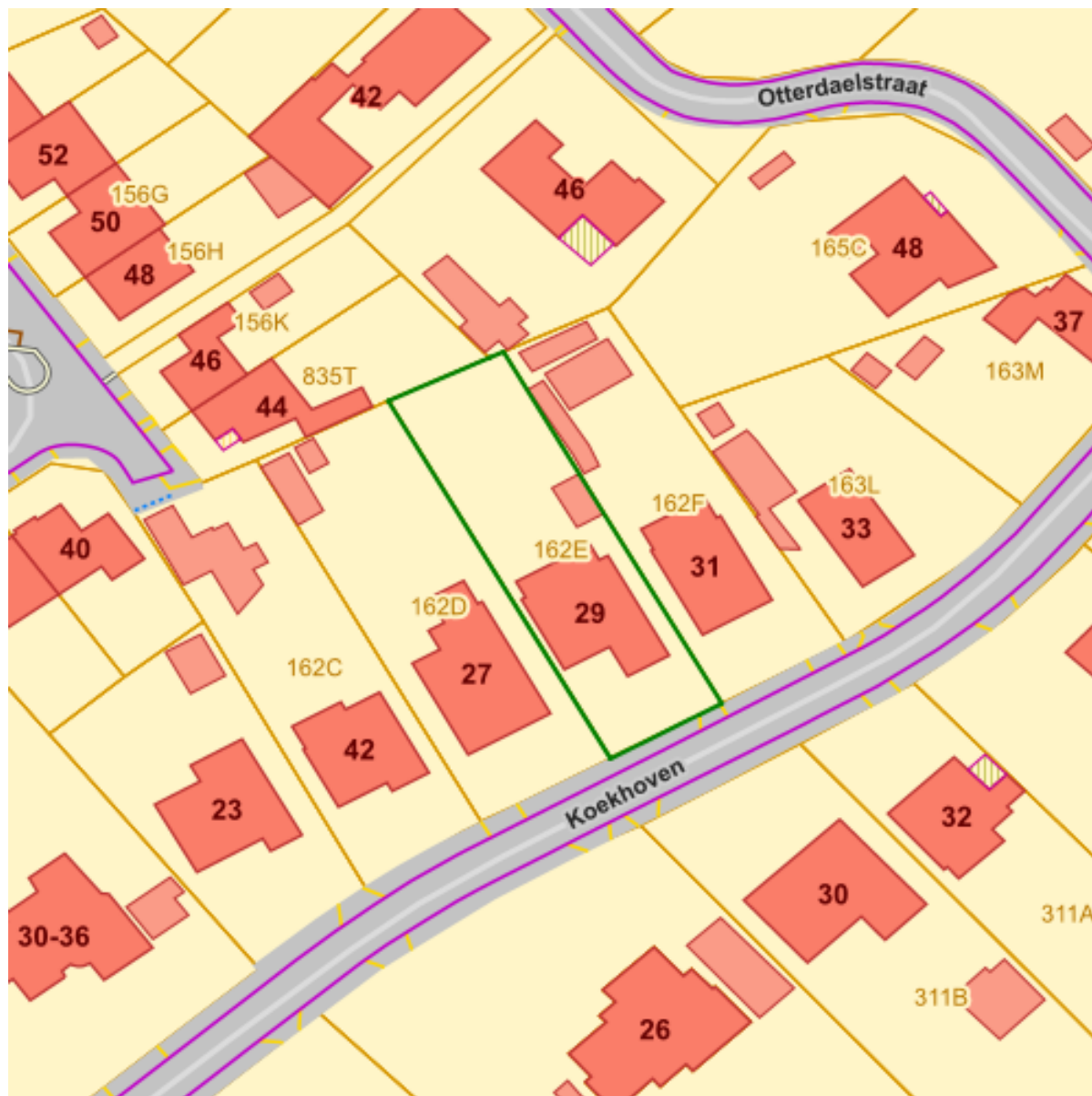
### Bronnen

Bekijken op Geopunt.be [Klik hier](#)

Mercator Publieke View Service [Klik hier](#)



## Vastgestelde archeologische zones



Vastgestelde archeologische zones



### Bronnen

Bekijken op Geopunt.be [Klik hier](#)

Mercator Publieke View Service [Klik hier](#)



## Unesco werelderfgoed - buffers



Unesco werelderfgoed - buffers



### Bronnen

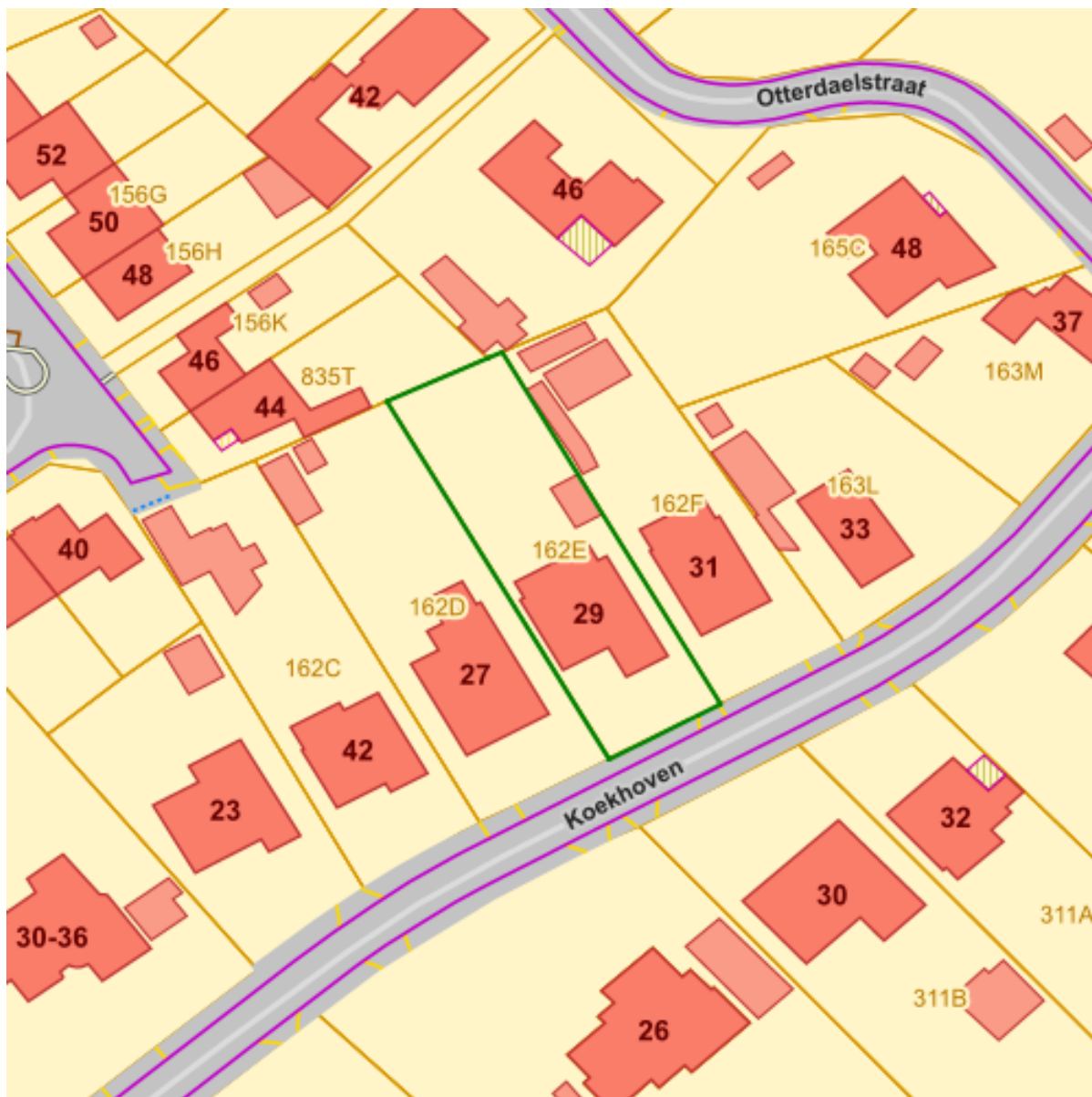
Bekijken op Geopunt.be [Klik hier](#)

Mercator Publieke View Service [Klik hier](#)





## UNESCO werelderfgoed kernzones



Unesco kernzones



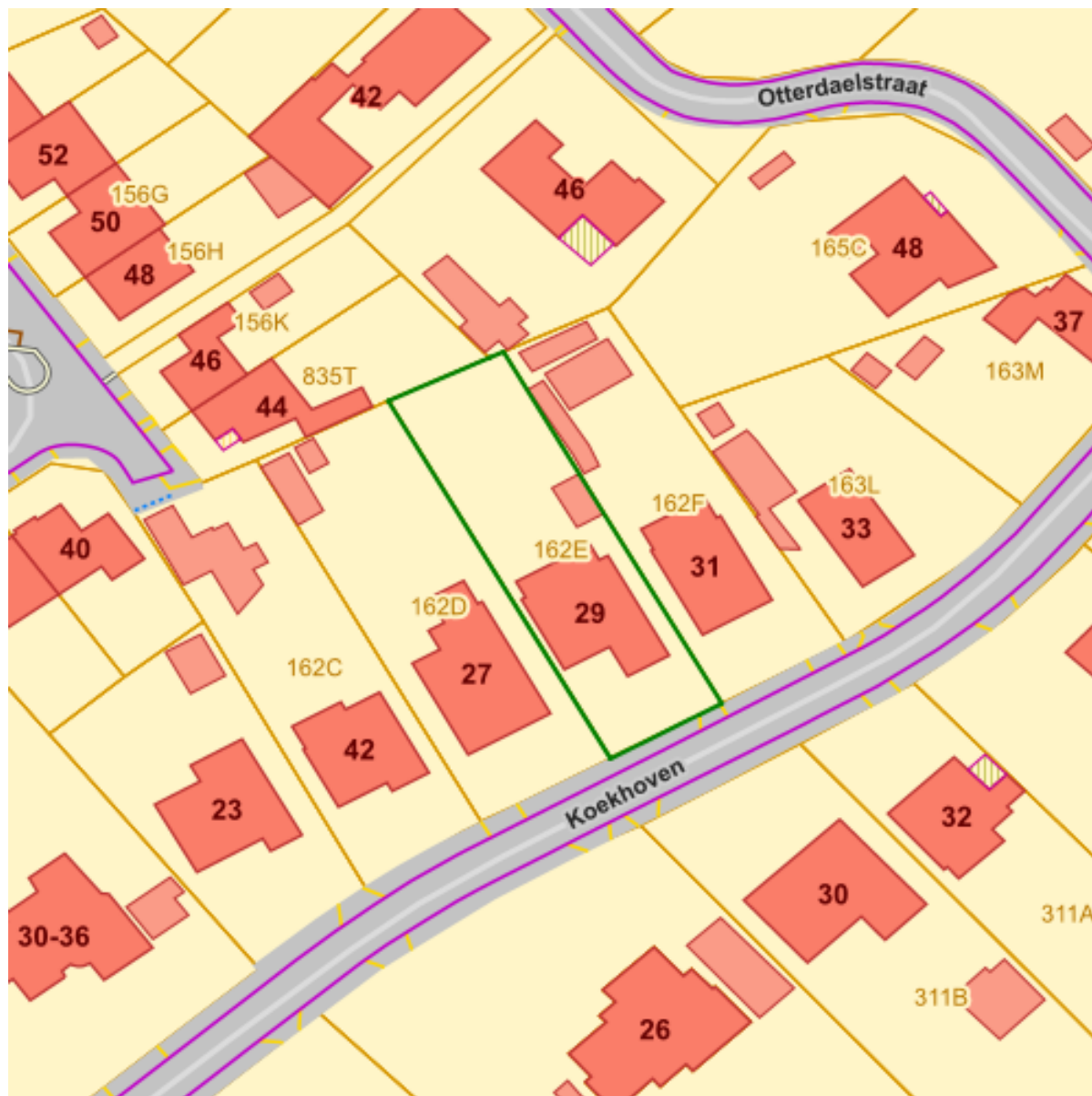
### Bronnen

Bekijken op Geopunt.be [Klik hier](#)

Agentschap Onroerend Erfgoed Publieke Download Service [Klik hier](#)



## Vastgesteld bouwkundig erfgoed



Vastgestelde inventaris van bouwkundig erfgoed



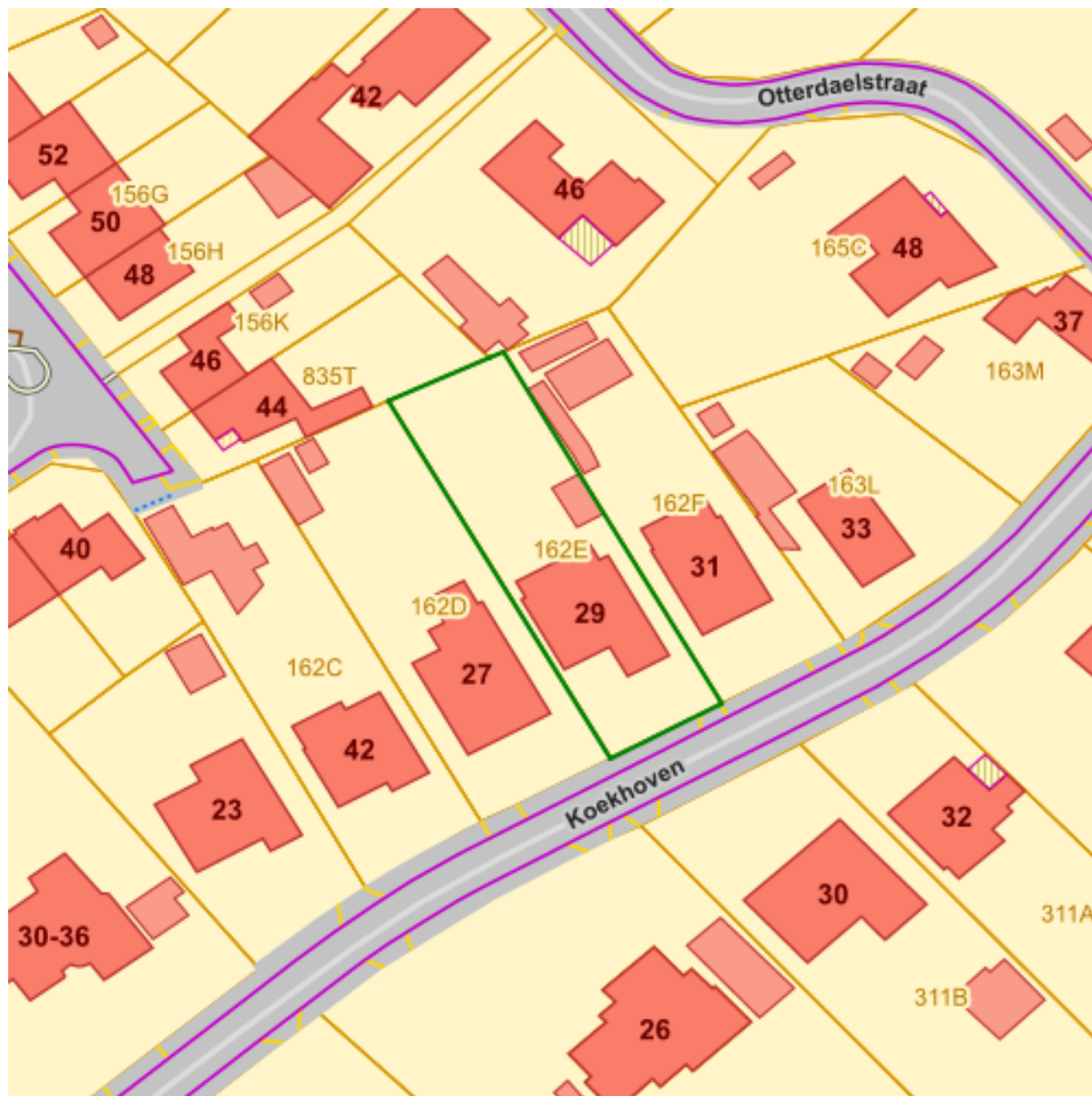
### Bronnen

Bekijken op Geopunt.be [Klik hier](#)

Agentschap Onroerend Erfgoed Publieke Download Service [Klik hier](#)



## Wetenschappelijke bouwkundig erfgoed - elementen



Bouwkundige elementen



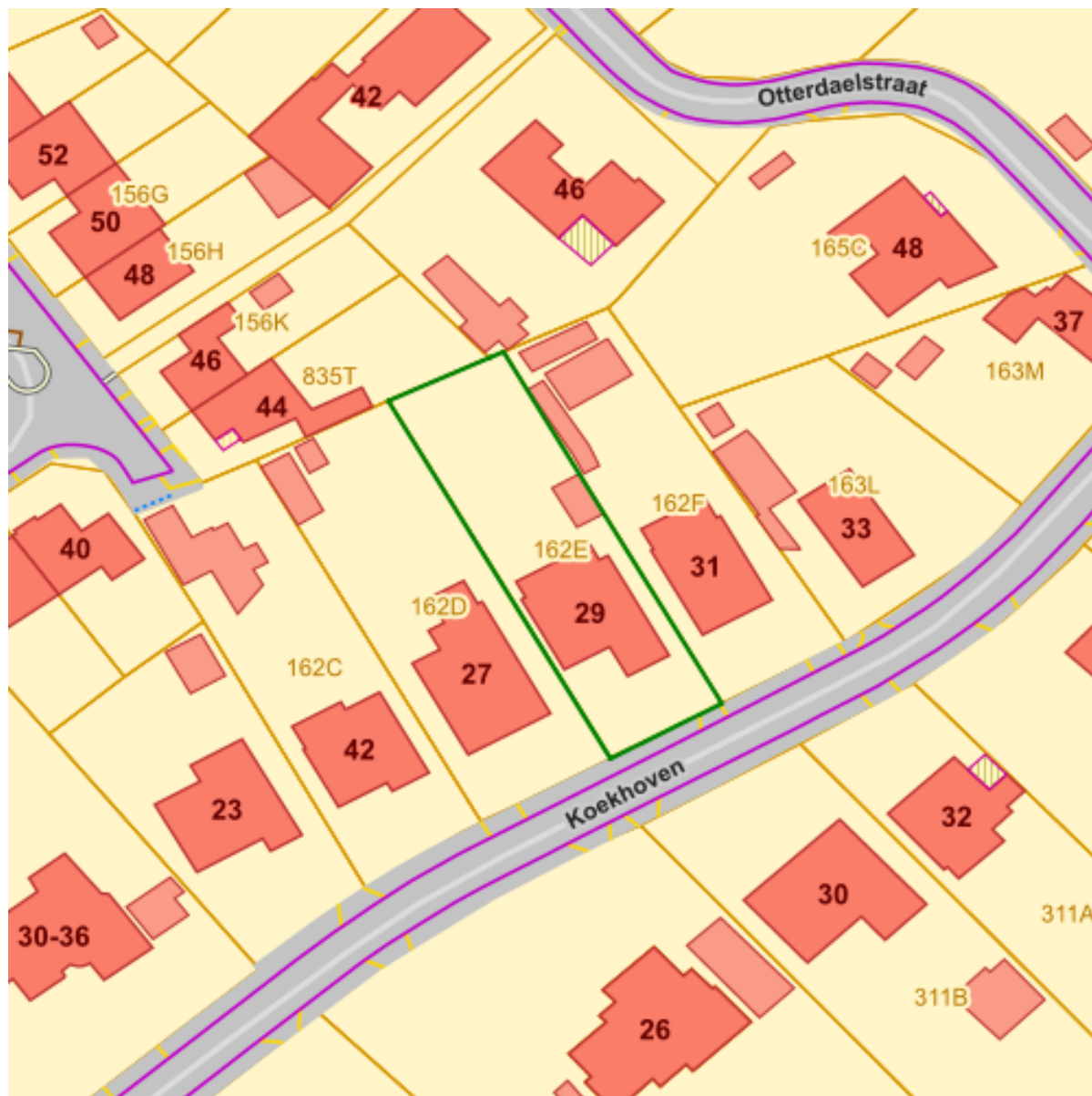
### Bronnen

Bekijken op Geopunt.be [Klik hier](#)

Agentschap Onroerend Erfgoed Publieke Download Service [Klik hier](#)



## Vastgesteld bouwkundig erfgoed - gehelen



Vastgestelde inventaris van bouwkundig erfgoed



### Bronnen

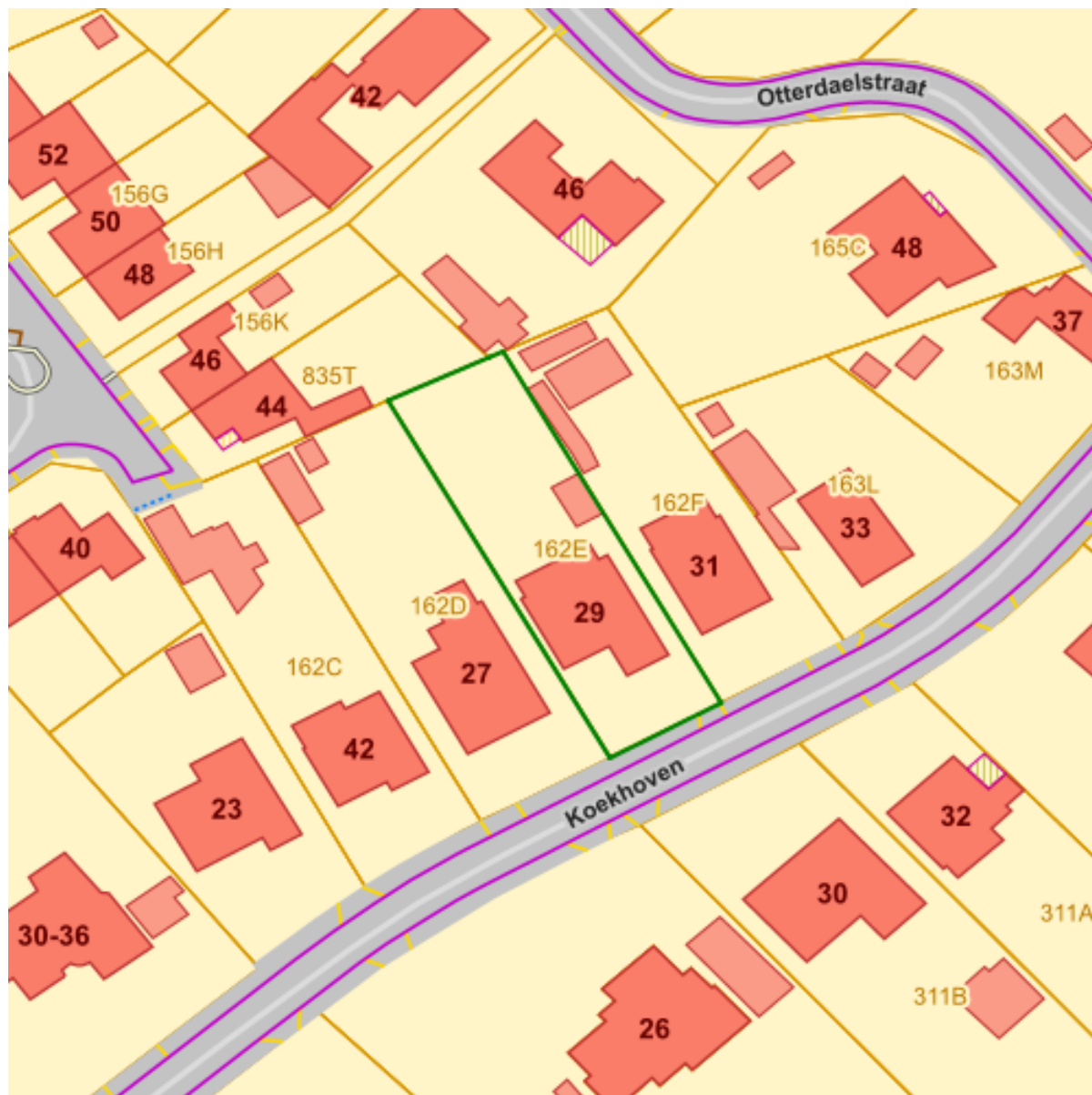
Bekijken op Geopunt.be [Klik hier](#)

Agentschap Onroerend Erfgoed Publieke Download Service [Klik hier](#)





## Vastgestelde landschapsatlasrelicten



Vastgestelde relicten uit de landschapsatlas



### Bronnen

Bekijken op Geopunt.be [Klik hier](#)

Agentschap Onroerend Erfgoed Publieke Download Service [Klik hier](#)



## Vastgesteld landschappelijk erfgoed



ps:ps\_vast\_le



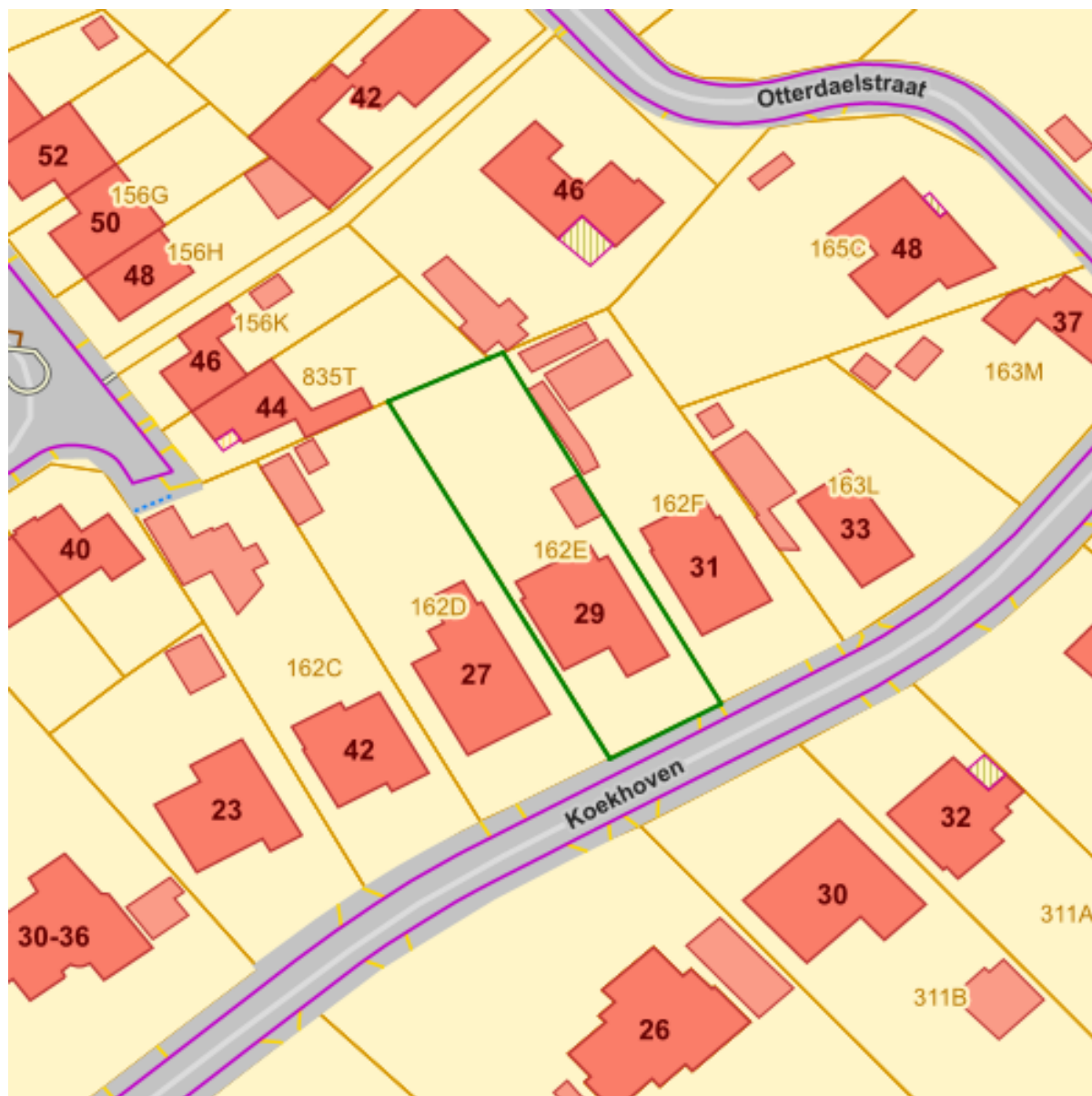
### Bronnen

Bekijken op Geopunt.be [Klik hier](#)

Mercator Publieke View Service [Klik hier](#)



## Wetenschappelijke inventaris landschappelijk erfgoed - elementen



Wetenschappelijke inventaris landschappelijk erfgoed - elementen



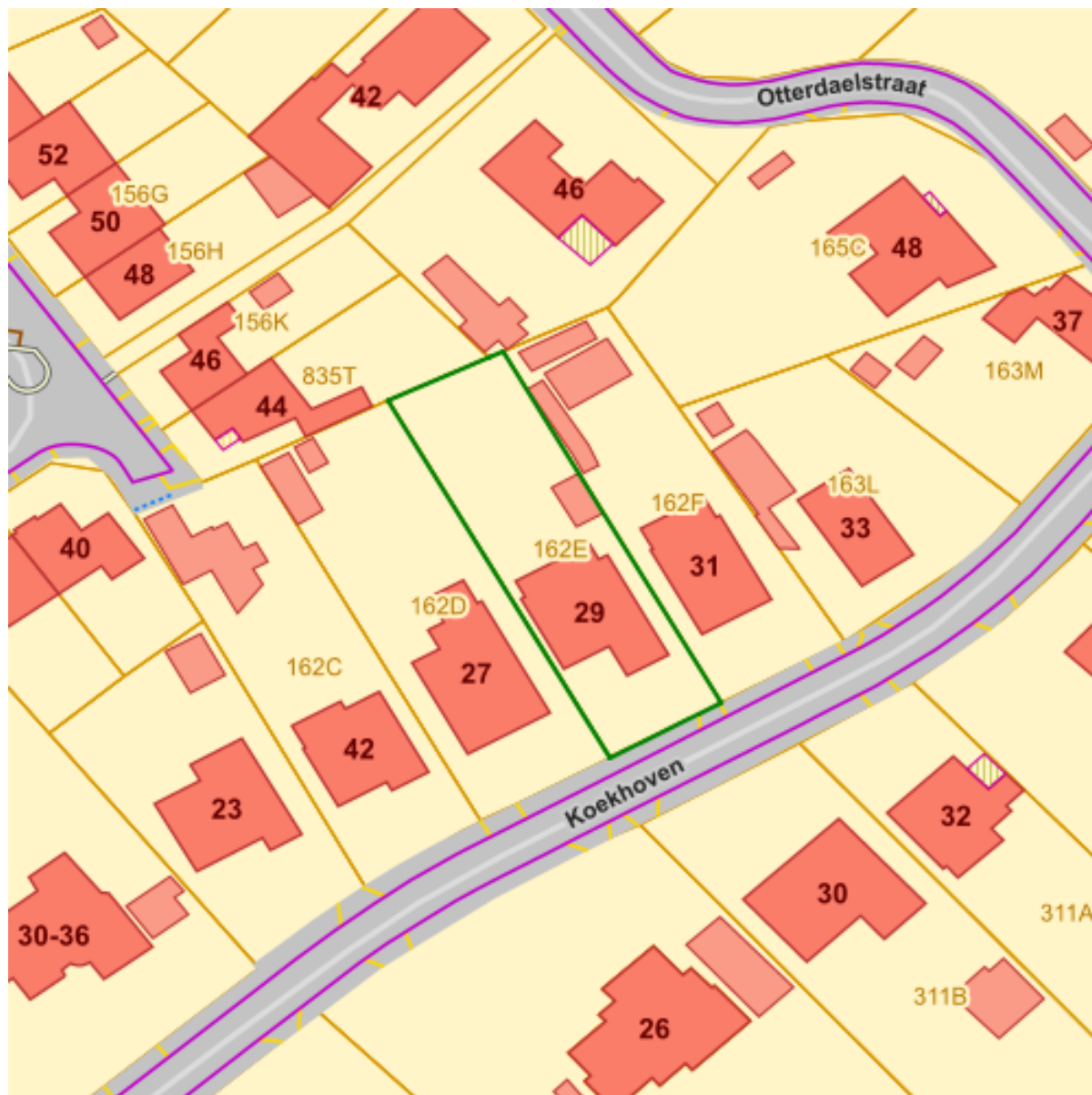
### Bronnen

Bekijken op Geopunt.be [Klik hier](#)

Mercator Publieke View Service [Klik hier](#)



## Overgangszones bij beschermd erfgoed



Overgangszones bij beschermd onroerend erfgoed



### Bronnen

Bekijken op Geopunt.be [Klik hier](#)

Agentschap Onroerend Erfgoed Publieke Download Service [Klik hier](#)





## Beheersplannen



Beheersplannen onroerend erfgoed



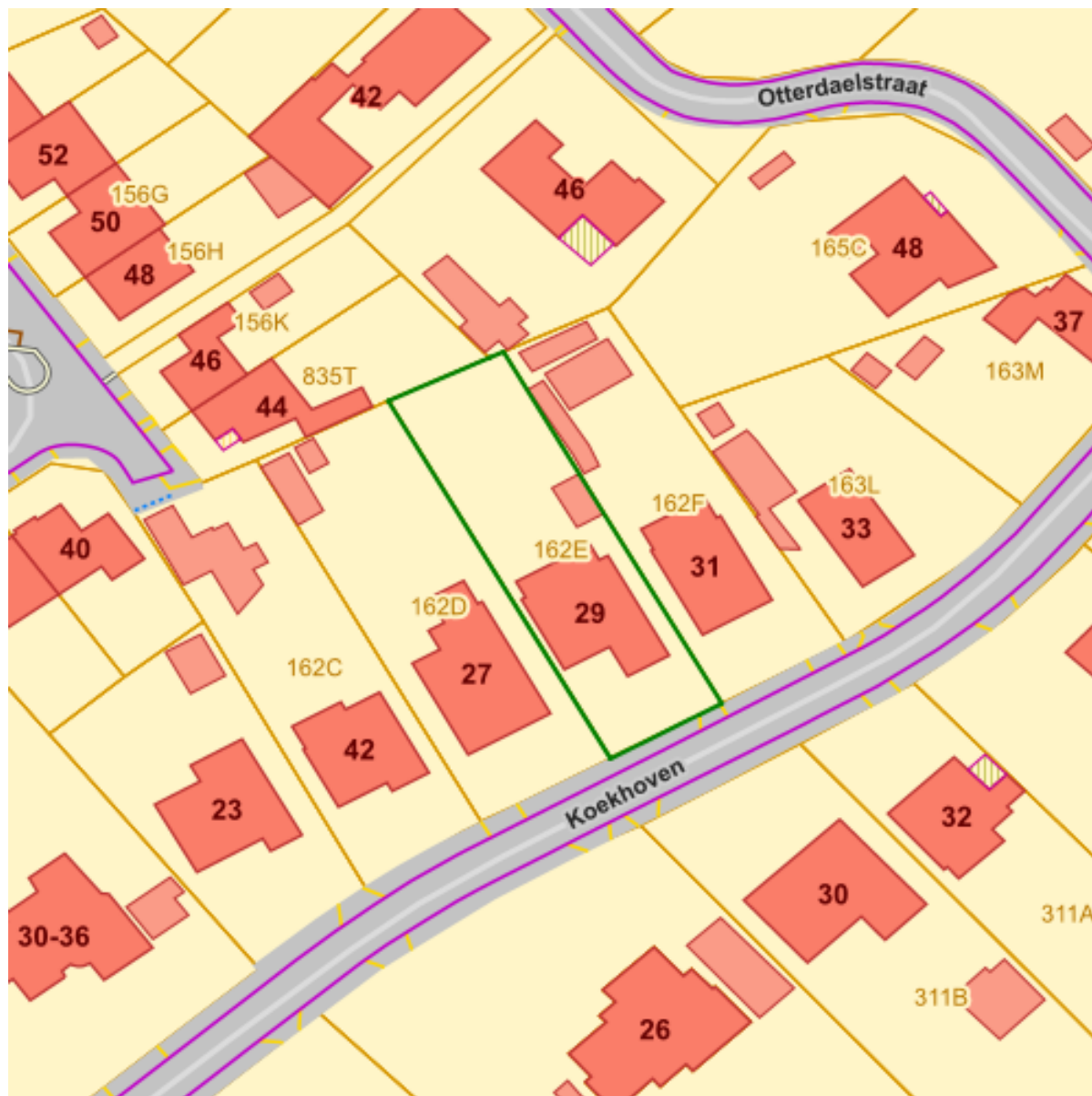
### Bronnen

Bekijken op Geopunt.be [Klik hier](#)

Agentschap Onroerend Erfgoed Publieke Download Service [Klik hier](#)



## Gebieden geen archeologie - gewestelijk



Gebieden waar geen archeologisch erfgoed te verwachten valt - gewestelijk



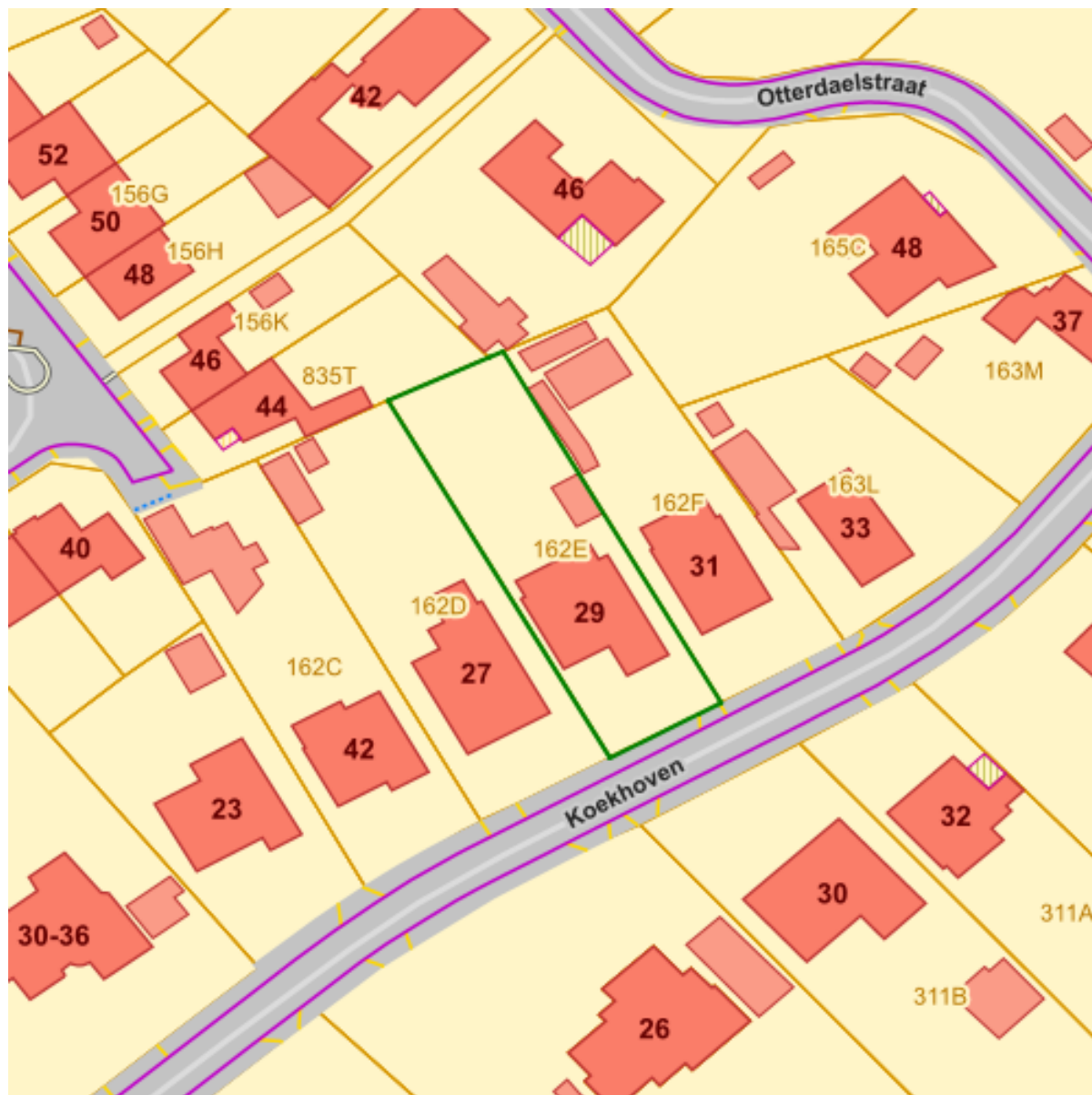
### Bronnen

Bekijken op Geopunt.be [Klik hier](#)

Agentschap Onroerend Erfgoed Publieke Download Service [Klik hier](#)



## Gebieden geen archeologie - gemeentelijk



Gebieden waar geen archeologisch erfgoed te verwachten valt - gemeentelijk



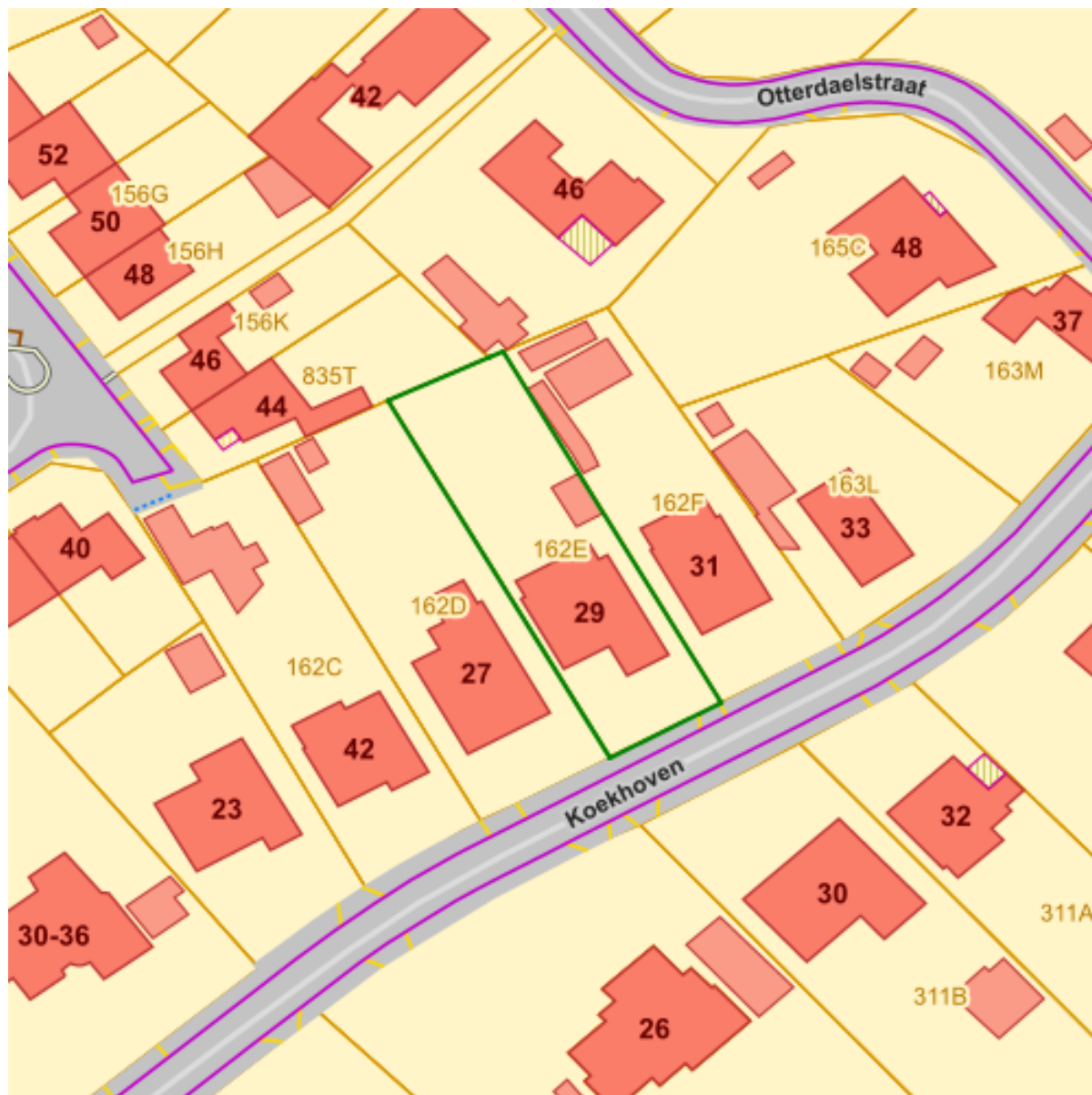
### Bronnen

Bekijken op Geopunt.be [Klik hier](#)

Agentschap Onroerend Erfgoed Publieke Download Service [Klik hier](#)



## Wetenschappelijke archeologische zones



Wetenschappelijke inventaris archeologisch erfgoed - gehelen



### Bronnen

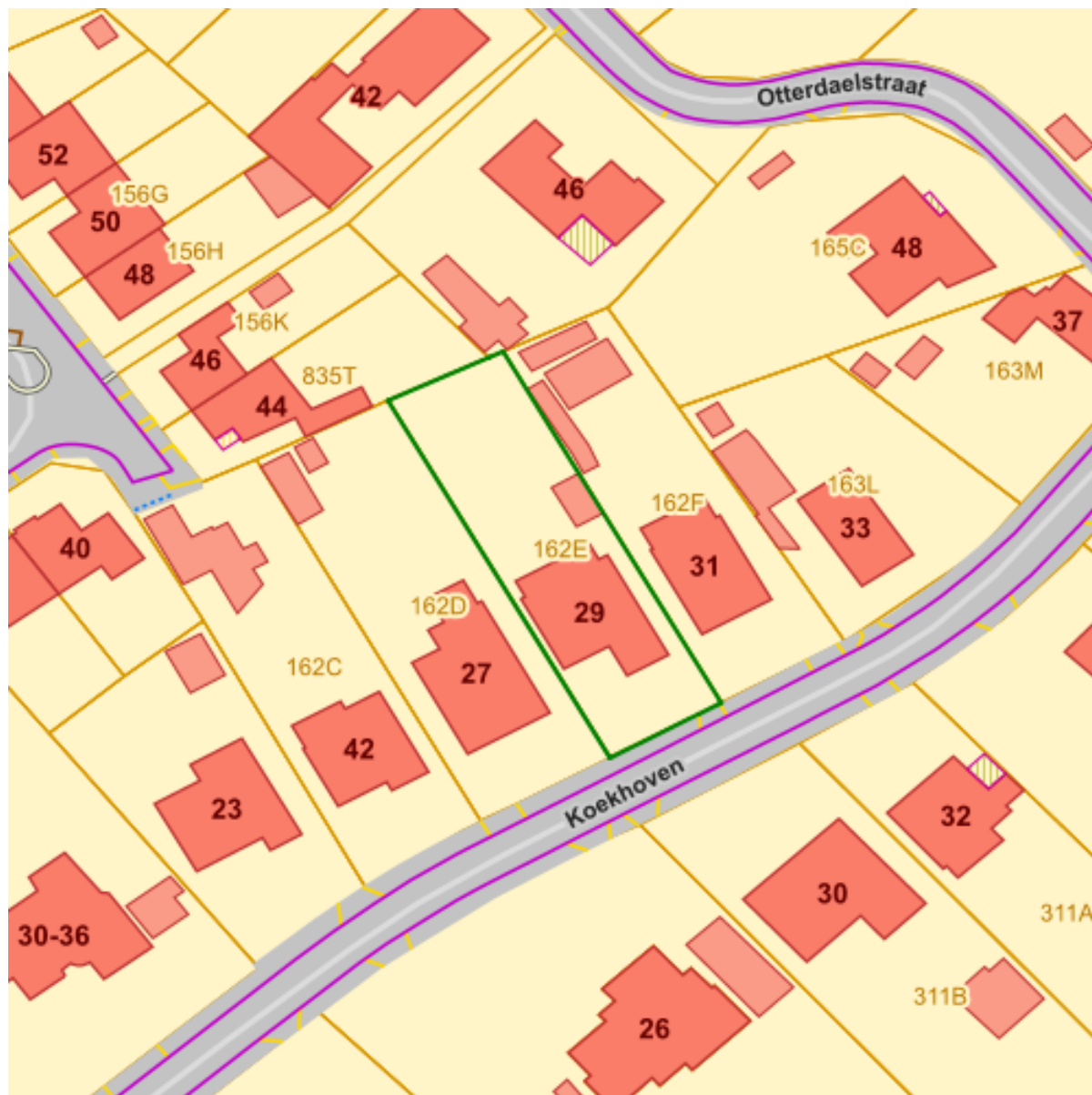
Bekijken op Geopunt.be [Klik hier](#)

Mercator Publieke View Service [Klik hier](#)





## Bekrachtigde archeologienota's en nota's



Archeologienotas en notas



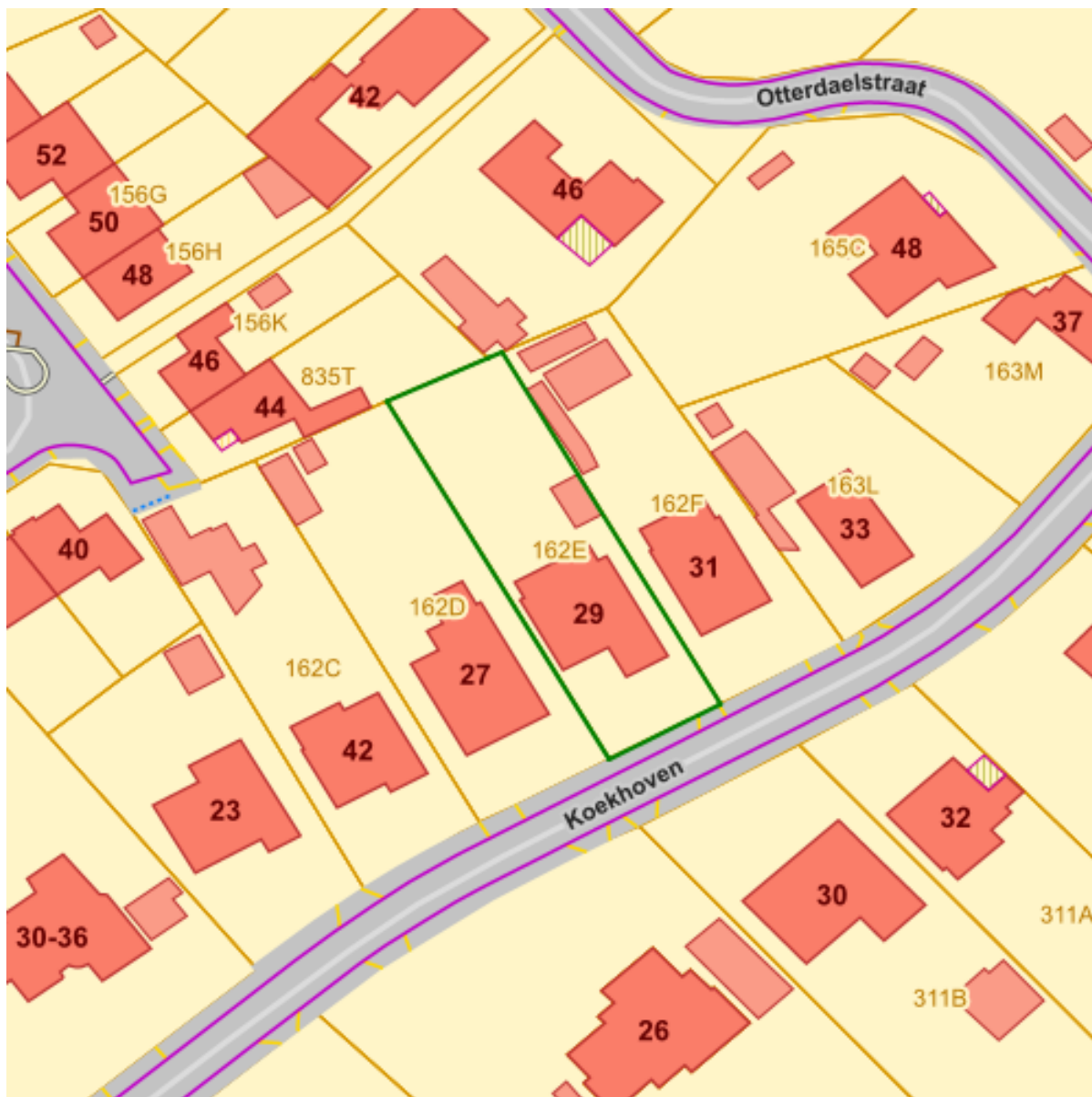
### Bronnen

Bekijken op Geopunt.be [Klik hier](#)

Agentschap Onroerend Erfgoed Publieke Download Service [Klik hier](#)



## Eindverslagen archeologie



Archeologie Eindverslagen



### Bronnen

Bekijken op Geopunt.be [Klik hier](#)

Agentschap Onroerend Erfgoed Publieke Download Service [Klik hier](#)



## Erfgoedlandschappen



Erfgoedlandschappen



### Bronnen

Bekijken op Geopunt.be [Klik hier](#)

Agentschap Onroerend Erfgoed Publieke Download Service [Klik hier](#)







## Atlas der Buurtwegen (ca 1840), Vlaanderen



Atlas der Buurtwegen (ca 1840), Vlaanderen

RGB

-  Red: Band\_1
-  Green: Band\_2
-  Blue: Band\_3

### Bronnen

Bekijken op Geopunt.be [Klik hier](#)

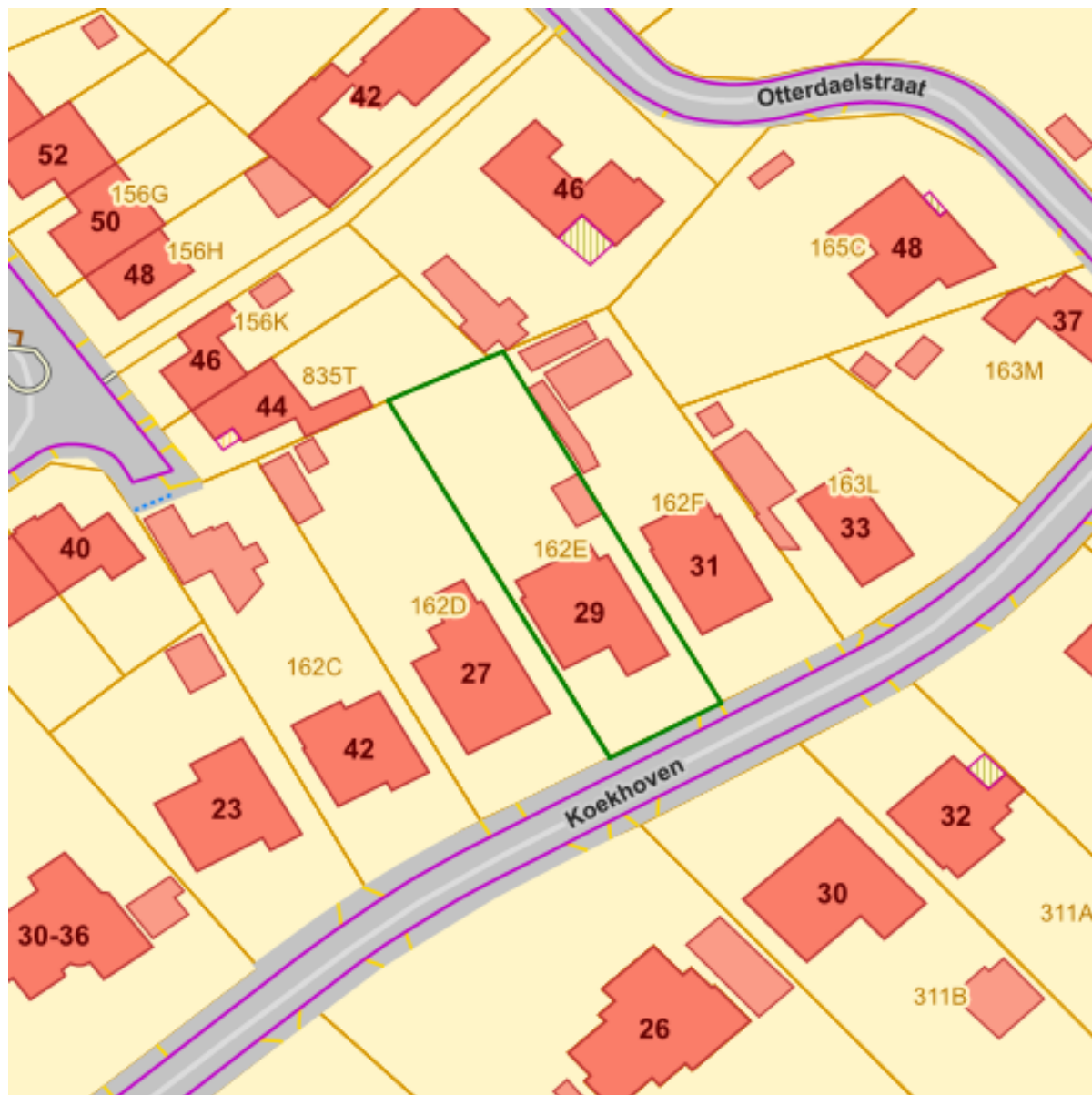


Datum: 12/09/2023  
Perceel: 13037H0162/00E000  
Gebruikersnaam: Michelle Geenen  
Koekhoven 29, 2310 Rijkevorsel

Raadpleegdienst voor historische cartografie [Klik hier](#)



## Vastgoedprijzen



Naam	Waarde
Terrein	
id	13037
placeNameNL	Rijkevorsel
placeNameFR	Rijkevorsel
Gemiddeld 2017	



Datum: 12/09/2023  
Perceel: 13037H0162/00E000  
Gebruikersnaam: Michelle Geenen  
Koekhoven 29, 2310 Rijkevorsel

<b>Gemiddeld 2020</b>	
<b>Gemiddeld 2021</b>	
<b>Evolutie2017-2021</b>	
<b>Evolutie2020-2021</b>	

<b>Bronnen</b>
Bekijken op Geopunt.be <a href="#">Klik hier</a>
Notaris.be <a href="#">Klik hier</a>