



Inhoudstafel

Kaarten

Mobiscore	4
Register van Herstelvorderingen	4
Kadastraal plan (CadGis)	5
Luchtfoto Vlaanderen winter 2022 - kleur.....	7
Gewestplan	8
PFAS	9
OVAM Bodemonderzoeken en sanering	11
OVAM-Schadegevallen en meldingen.....	12
Vlaamse inventaris van ongeschikte en onbewoonbare woningen	13
Woningen met een conformiteitsattest	14
Boskartering 1990.....	15
Bosreferentielaag 2000.....	16
Digitale boswijzer Vlaanderen 2021	17
Groenkaart Vlaanderen 2021	18
Natuurbeheerplannen	19
Watertoets: Overstromingsgevoelige gebieden vanuit zee 2023	20
Watertoets: Overstromingsgevoelige gebieden fluviaal 2023	21
Watertoets: Overstromingsgevoelige gebieden pluviaal 2023	22
Overstromingsgebieden en oeverzones Integraal Waterbeleid.....	23
Risicozones voor overstromingen.....	24
Recent overstroomde gebieden	25
Van nature overstroombare gebieden	26
Gebieden van het VEN en het IVON	27
Signaalgebieden.....	28
Grenzen van polders	29



Grenzen van wateringen.....	30
Grondwaterwingebieden en beschermingszones	31
Gebiedstypes nitraat mestdecreet, geldend	32
Traditioneel Landschap	33
Habitatrichtlijngebieden	34
Vogelrichtlijngebieden	35
Jachtgebieden	36
Vlaams voorkooprecht van toepassing op het onroerend goed	37
Vastgoedprijzen	39
Atlas der Buurtwegen (ca 1840), Vlaanderen	41
Beschermd onroerend erfgoed.....	42
Vastgestelde inventarissen	43
Erfgoedlandschappen	44
Unesco Werelderfgoed	45
Gebieden geen Archeologie.....	46
Plannen	47
Wetenschappelijke Inventarissen	48

Legend:

Resultaat in map

Resultaat in het perceel

Bronnen:

Vlaamse Milieumaatschappij [Klik hier](#)

Koninklijke Bibliotheek België [Klik hier](#)

Agentschap Natuur en Bos [Klik hier](#)

Departement Omgeving [Klik hier](#)

Ovam [Klik hier](#)

Cadgis [Klik hier](#)



Datum: 03/04/2024
Perceel: 11042A0034/00Y015
Gebruikersnaam: Sarah Notelteirs
Vaartlaan 66, 2960 Brecht

- Universiteit Gent [Klik hier](#)
- Digitaal Vlaanderen [Klik hier](#)
- Fednot [Klik hier](#)
- Vlaamse Milieumaatschappij - Ondergrond [Klik hier](#)
- Waterinfo [Klik hier](#)
- Wonen in Vlaanderen [Klik hier](#)
- Vlaamse Landmaatschappij [Klik hier](#)
- Agentschap Onroerend Erfgoed [Klik hier](#)
- Mobiscore [Klik hier](#)



Mobiscore



Register van Herstelvorderingen

Dit perceel staat niet geregistreerd in het register van herstellvorderingen



Kadastraal plan (CadGis)



Naam	Waarde
Gebouw ID	gbg_1278735
Type	BU
Oppervlakte	323.39 m ²
Omtrek	83.94 m
Kadastraal planperceel	11042A0034/00Y015
Kadastrale sectiecode	11042A
Perceel oppervlakte Patris (m ²)	807
Status	Undefined
Fiscale toestand	verbetering/herkwalificatie o.b.v. CadRef of niet-geïntegreerd vectorieel schema
Laatste aanpassing	24-04-21 08:54:15
Oppervlakte	781.24 m ²
Omtrek	115.61 m



Datum: 03/04/2024
Perceel: 11042A0034/00Y015
Gebruikersnaam: Sarah Notelteirs
Vaartlaan 66, 2960 Brecht

--	--

Bronnen

Bekijken op eservices.minfin.fgov.be [Klik hier](#)



Datum: 03/04/2024
Perceel: 11042A0034/00Y015
Gebruikersnaam: Sarah Notelteirs
Vaartlaan 66, 2960 Brecht

Luchtfoto Vlaanderen winter 2022 - kleur



Bronnen

Bekijken op Geopunt.be [Klik hier](#)



Datum: 03/04/2024
Perceel: 11042A0034/00Y015
Gebruikersnaam: Sarah Notelteirs
Vaartlaan 66, 2960 Brecht

Gewestplan



Naam	Waarde
Naam	origineel gewestplan Antwerpen
De datum van het verschijnen van het plan in het Belgisch Staatsblad horende bij de betreffende fase.	1979-10-25
Herinterpretatie	Nee
Naam	Waarde
Naam	woongebieden

Bronnen

Bekijken op Geopunt.be [Klik hier](#)



PFAS



Middelpunten no regret zones



Actuele no regret zones (PFAS)

- Opgeheven
- Preventief ingesteld
- Locatiespecifiek vastgesteld
- Overruled door een andere zone
- Opgeheven mits gebruiksadvies

Profielen (PFAS)

- boring
- peilbuis
- waterbodemstaal
- staal

Inventaris brandweer(oefen)terreinen en incidenten (PFAS)

- Geen verkennend bodemonderzoek beschikbaar (geen VBO)
- Niet-PFAS-verdachte locatie
- Verkennend bodemonderzoek beschikbaar (VBO)

Naam	Waarde
PFAS-dossiernummer zoals bekend bij OVAM	97876
Gemeente	Brecht
Straat	Eikenlei
Omschrijving van de ingestelde begrenzing	500m - vanaf profiel
No regret-maatregelen	https://www.vlaanderen.be/pfas-vervuiling/brecht-no-regret-maatregelen-pfas#no-regret-maatregelen-eikenlei
Datum beslissing	2023-05-15
Datum publicatie	2023-05-29



Datum: 03/04/2024
Perceel: 11042A0034/00Y015
Gebruikersnaam: Sarah Notelteurs
Vaartlaan 66, 2960 Brecht

Datum vanaf wanner de ingestelde zone van toepassing is gemaakt	2023-05-29
Korte omschrijving van aard van de voorgestelde maatregelen	Op grondwatergebruik
Onderbouwing van de voorgestelde maatregelen	Na VBO
Beslissing	Maatregelen aanpassen
Status van de ingestelde zone met no regret-maatregelen	Locatiespecifiek vastgesteld

Bronnen

Bekijken op Geopunt.be [Klik hier](#)



OVAM Bodemonderzoeken en sanering



Dossierinfo

-  Sitebesluit
-  Oriënterend bodemonderzoek
-  Beschrijvend bodemonderzoek
-  Bodemsaneringsproject
-  Eindevaluatieonderzoek

Bronnen





Bekijken op Geopunt.be [Klik hier](#)



OVAM-Schadegevallen en meldingen



Schadeinfo

-  Evaluatierapport schadegeval
-  Vaststelling schadegeval
-  Melding schadegeval
-  Melding bodemverontreiniging

Bronnen

Bekijken op Geopunt.be [Klik hier](#)



Vlaamse inventaris van ongeschikte en onbewoonbare woningen



Bronnen

Bekijken op Geopunt.be [Klik hier](#)



Woningen met een conformiteitsattest



Bronnen

Bekijken op Geopunt.be [Klik hier](#)



Boskartering 1990



Boskartering 1990

- Categorie
- Loofhout
 - Gemengd loofhout (20 - 50% bijmenging naaldhout)
 - Gemengd naaldhout (20 - 50% bijmenging loofhout)
 - Naaldhout
 - Heide
 - Te herbebossen oppervlakte
 - Niet beboste oppervlakte van het bosdomein
 - Vijvers binnen het bosdomein

Bronnen

Bekijken op Geopunt.be [Klik hier](#)



Bosreferentiaag 2000



Bosreferentiaag 2000

- Categorie
- Loofhout
 - Gemengd loofhout (20 - 50% bijmenging naaldhout)
 - Gemengd naaldhout (20 - 50% bijmenging loofhout)
 - Naaldhout
 - Heide
 - Te herbebossen oppervlakte
 - Niet beboste oppervlakte van het bosdomein
 - Vijvers binnen het bosdomein

Bronnen

Bekijken op Geopunt.be [Klik hier](#)



Digitale boswijzer Vlaanderen 2021



Digitale boswijzer Vlaanderen 2021

Geen bos
Bos

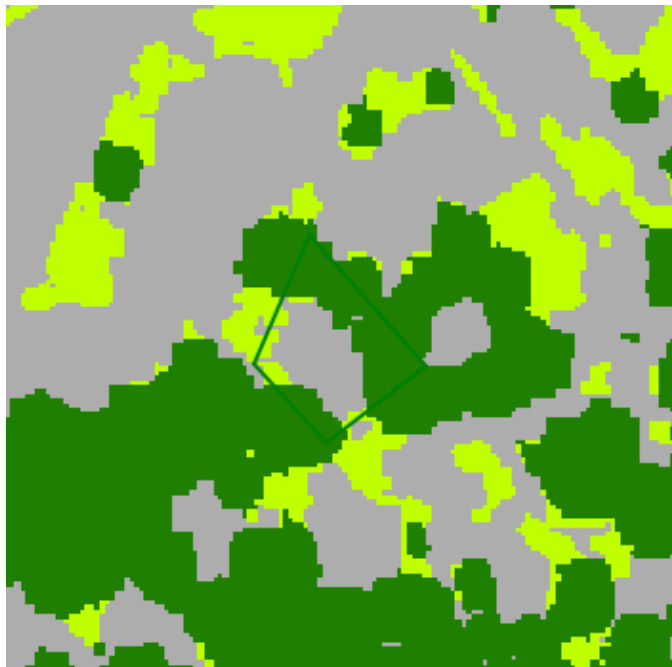
Naam	Waarde
Omschrijving	Bosreferentiaal 2000
Definitie	Begroeiing hoger dan 3 meter met een aaneengesloten oppervlakte van meer dan 0,5 hectare

Bronnen

Bekijken op Geopunt.be [Klik hier](#)



Groenkaart Vlaanderen 2021



Naam	Waarde
Omschrijving	Niet groen
Definitie	Andere bodembedekking dan hoog groen, laag groen of landbouw
Naam	Waarde
Omschrijving	Hoog groen
Definitie	Begroeiing hoger dan 3m

Bronnen

Bekijken op Geopunt.be [Klik hier](#)



Natuurbeheerplannen



Natuurbeheerplannen

- Erfgoedbeheerplan
- Natuurbeheerplan Type 1
- Natuurbeheerplan Type 2
- Natuurbeheerplan Type 3
- Natuurbeheerplan Type 4
- Andere beheerplannen
- Harmonisch Park- en Groenbeheerplan
- Beperkt Bosbeheerplan
- Uitgebreid Bosbeheerplan
- Beheerplan Militair domein
- Vlaams Natuurreservaat
- Erkend Natuurreservaat
- Aangewezen Bosreservaat
- Erkend Bosreservaat

Bronnen

Bekijken op Geopunt.be [Klik hier](#)



Watertoets: Overstromingsgevoelige gebieden vanuit zee 2023



- A - Geen overstroming gemodelleerd
- B - Kleine kans op overstromingen onder klimaatverandering
- C - Kleine kans op overstromingen
- D - Middelgrote kans op overstromingen

Bronnen

Bekijken op Geopunt.be [Klik hier](#)



Watertoets: Overstromingsgevoelige gebieden fluviaal 2023



- A - Geen overstroming gemodelleerd
- B - Kleine kans op overstromingen onder klimaatverandering
- C - Kleine kans op overstromingen
- D - Middelgrote kans op overstromingen

Bronnen

Bekijken op Geopunt.be [Klik hier](#)



Watertoets: Overstromingsgevoelige gebieden pluviaal 2023



Bronnen

Bekijken op Geopunt.be [Klik hier](#)



Overstromingsgebieden en oeverzones Integraal Waterbeleid



RVV Oeverzones en
Overstromingsgebieden Integraal
Waterbeleid

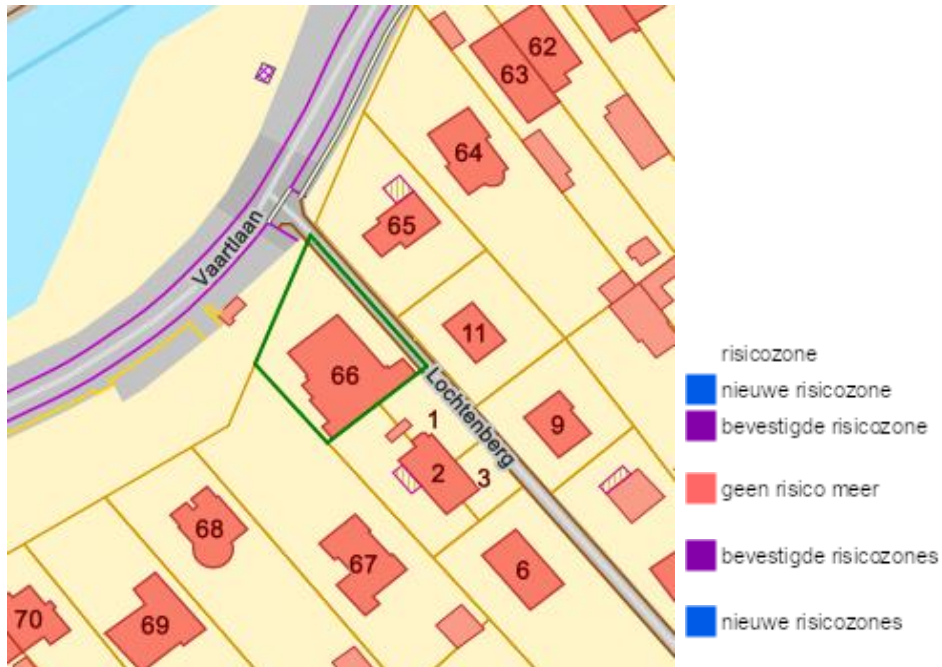
- IWB Oeverzone
- IWB Overstromingsgebied

Bronnen

Bekijken op Geopunt.be [Klik hier](#)



Risicozones voor overstromingen



Bronnen

Bekijken op Geopunt.be [Klik hier](#)



Recent overstroomde gebieden



Vlak behorende tot 1 overstrooming in de periode 1988-'versiedatum'

 Recent overstroomd gebied

Bronnen

Bekijken op Geopunt.be [Klik hier](#)



Van nature overstroombare gebieden



Van nature overstroombare gebieden

- Waterloop
- Waterloop/Modder
- Afstromend water
- Rivier
- Zee

Naam	Waarde
Omschrijving	Van nature niet overstroombaar
VERSION	12/5/2000
Naam	Beneden-Scheldebekken
Stroomgebied	Schelde
Lengte	2357.81

Bronnen



Bekijken op Geopunt.be [Klik hier](#)



Gebieden van het VEN en het IVON



Gebieden van het VEN en het IVON

-  Grote Eenheid Natuur
-  Grote Eenheid Natuur in ontwikkeling
-  Natuurverwevingsgebied



Bronnen

Bekijken op Geopunt.be [Klik hier](#)



Signaalgebieden



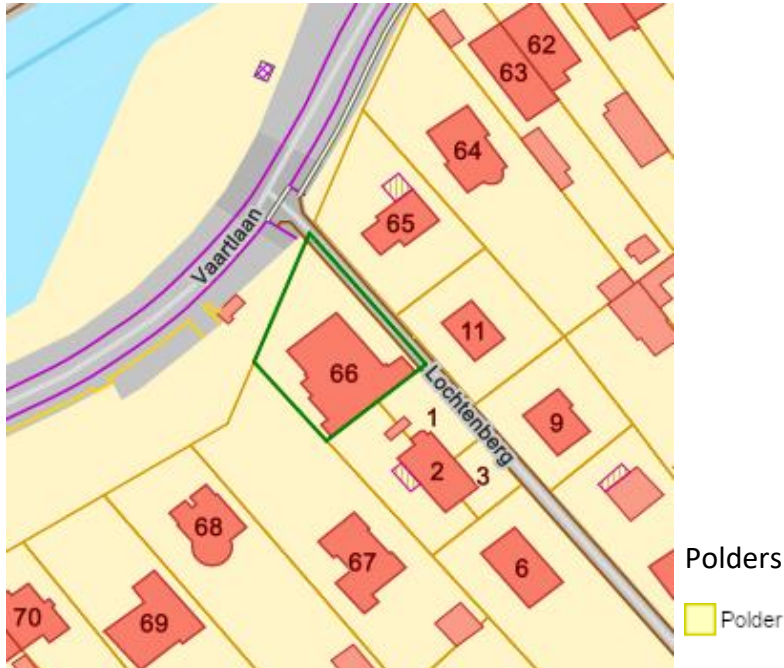
- Categorie
-  Bouwvrjige opgave
 -  Verscherpte watertoets

Bronnen

Bekijken op Geopunt.be [Klik hier](#)



Grenzen van polders



Bronnen

Bekijken op Geopunt.be [Klik hier](#)



Grenzen van watering



Wateringen

Watering

Bronnen

Bekijken op Geopunt.be [Klik hier](#)



Grondwaterwingsgebieden en beschermingszones



Grondwaterwingsgebieden en beschermingszones

- Winning
- Beschermingszone type I
- Beschermingszone type II
- Beschermingszone type III

Bronnen

Bekijken op Geopunt.be [Klik hier](#)



Gebiedstypes nitraat mestdecreet, geldend




Naam	Waarde
Naam	Afstroomzone van GROOT SCHIJN
Gebiedstypes omschrijving	Gebiedstype 1

Bronnen
Bekijken op Geopunt.be Klik hier



Traditioneel Landschap



Traditionele landschappen

- Streek
- Stedelijke gebieden en havengebieden
- Kust
- Kustpolders
- Scheldepolders
- Zandstreek binnen de Vlaamse Vallei
- Zandstreek buiten de Vlaamse Vallei
- Zandleem- en leemstreek
- Noordkempen
- Centrale Kempen
- Zuidkempen
- Kempens Plateau
- Marsland
- Hageland
- Vochtig Haspengouw
- Droog Haspengouw
- Brabantse Leemstreek
- Land van Herve
- Schelddebekken met getijden
- Schelddebekken zonder getijden
- Nettebekken
- Dijle-Gelte-Domsche
- Kustbekken met IJzer
- Maausbekken

Naam	Waarde
Naam	Land van Zoersel-Wijnegem
Streek	Centrale Kempen

Bronnen

Bekijken op Geopunt.be [Klik hier](#)



Habitatrichtlijgebieden



Habitatrichtlijgebieden



Bronnen

Bekijken op Geopunt.be [Klik hier](#)



Vogelrichtlijngebieden



Vogelrichtlijngebieden



Bronnen

Bekijken op Geopunt.be [Klik hier](#)



Jachtgebieden



Jachtterreinen

 Jachtterrein

Bronnen



Bekijken op Geopunt.be [Klik hier](#)




Vlaams voorkeepsrecht van toepassing op het onroerend goed




Rvv Complex Project

-  Complex project Projectbesluit
-  Complex project Voorkeursbesluit



Rvv Beschermingszone

-  RvV Speciale beschermingszone natuur


Rvv Vlaamse Waterweg

-  RvV de Vlaamse Waterweg nv

RvV Oeverzones en Overstromingsgebieden Integraal Waterbeleid

-  IWB Oeverzone
-  IWB Overstromingsgebied


Rvv Natuurreservaat

-  RvV Natuurreservaat

Rvv Kracht van wet

-  RvV Ruilverkaveling uit kracht van wet

Rvv grote infrastructuurwerken

-  RvV Ruilverkaveling grote infrastructuurwerken

Naam	Waarde
GEOM	55131
SRTTYPELAB	De Vlaamse Waterweg nv
BGUNSTID	844
BGUNST	De Vlaamse Waterweg nv
BDRVV	18/06/2021
EDRVV	1/01/1900
Lengte	264144.87



Datum: 03/04/2024
Perceel: 11042A0034/00Y015
Gebruikersnaam: Sarah Notelteurs
Vaartlaan 66, 2960 Brecht

Bronnen

Bekijken op Geopunt.be [Klik hier](#)



Vastgoedprijzen



Naam	Waarde
Huis	
Type	Huis
Jaar	2023
Gemiddelde prijs	442867.35
Mediaan prijs	420000
Vijfentwintigste percentielprijs	335000
Vijfenzeventigste percentielprijs	555000
trustIndicator	4
Appartement	
Type	Appartement
Gemiddelde prijs	371535.71
Mediaan prijs	360000
Vijfentwintigste percentielprijs	239000



Datum: 03/04/2024
Perceel: 11042A0034/00Y015
Gebruikersnaam: Sarah Notelteurs
Vaartlaan 66, 2960 Brecht

Vijfzeventigste percentielprijs	487500
trustIndicator	3
Terrein	
id	11009
placeNameNL	Brecht
placeNameFR	Brecht
Gemiddeld 2017	208
Gemiddeld 2020	249
Gemiddeld 2021	231
Evolutie2017-2021	0.11
Evolutie2020-2021	-0.07


Bronnen

Bekijken op Geopunt.be [Klik hier](#)



Datum: 03/04/2024
Perceel: 11042A0034/00Y015
Gebruikersnaam: Sarah Notelteirs
Vaartlaan 66, 2960 Brecht

Atlas der Buurtwegen (ca 1840), Vlaanderen



Bronnen

Bekijken op Geopunt.be [Klik hier](#)



Beschermd onroerend erfgoed



Beschermd cultuurhistorische
landschappen



Beschermd archeologische sites



Beschermd stads- en dorpsgezichten



Beschermd monumenten



Overgangszones bij beschermd
onroerend erfgoed



Bronnen

Bekijken op Geopunt.be [Klik hier](#)



Vastgestelde inventarissen



Vastgestelde relictten uit de
landschapsatlas



Landschappelijk erfgoed



Archeologische sites



Vastgestelde inventaris van bouwkundig
erfgoed



Bronnen

Bekijken op Geopunt.be [Klik hier](#)



Erfgoedlandschappen



Erfgoedlandschappen



Bronnen

Bekijken op Geopunt.be [Klik hier](#)



Unesco Werelderfgoed



Unesco kernzones



Buffers



Bronnen

Bekijken op Geopunt.be [Klik hier](#)



Gebieden geen Archeologie



Gebieden waar geen archeologisch erfgoed te verwachten valt - gemeentelijk

Gebieden waar geen archeologisch erfgoed te verwachten valt - gewestelijk



Bronnen

Bekijken op Geopunt.be [Klik hier](#)



Plannen



Beheersplannen onroerend erfgoed



Onroerenderfgoedrichtplannen



Bronnen

Bekijken op Geopunt.be [Klik hier](#)



Wetenschappelijke Inventarissen



Archeologisch Erfgoed – Elementen



Archeologisch Erfgoed – Gehelen



Bouwkundige elementen



Landschappelijk Erfgoed – Elementen



Landschappelijk Erfgoed – Gehelen



Bronnen

Bekijken op Geopunt.be [Klik hier](#)