



Inhoudstafel

Kaarten

Mobiscore	4
Register van Herstelvorderingen	4
Kadastraal plan (CadGis)	5
Luchtfoto Vlaanderen winter 2022 - kleur.....	8
Gewestplan	10
PFAS	12
OVAM Bodemonderzoeken en sanering	14
OVAM-Schadegevallen en meldingen.....	16
Vlaamse inventaris van ongeschikte en onbewoonbare woningen	18
Woningen met een conformiteitsattest	19
Boskartering 1990.....	20
Bosreferentielaag 2000.....	22
Digitale boswijzer Vlaanderen 2021	24
Groenkaart Vlaanderen 2021	26
Natuurbeheerplannen	28
Watertoets: Overstromingsgevoelige gebieden vanuit zee 2023	30
Watertoets: Overstromingsgevoelige gebieden fluviaal 2023	32
Watertoets: Overstromingsgevoelige gebieden pluviaal 2023	34
Overstromingsgebieden en oeverzones Integraal Waterbeleid.....	36
Risicozones voor overstromingen.....	37
Recent overstromde gebieden	39
Van nature overstroombare gebieden	40
Gebieden van het VEN en het IVON	42
Signaalgebieden.....	44
Grenzen van polders	45



Grenzen van wateringen.....	46
Grondwaterwingebieden en beschermingszones	47
Gebiedstypes nitraat mestdecreet, geldend	48
Traditioneel Landschap.....	50
Habitatrichtlijngebieden	53
Vogelrichtlijngebieden	54
Jachtgebieden	55
Vlaams voorkeurrecht van toepassing op het onroerend goed	57
Beschermde stads- en dorpsgezichten	60
Beschermde archeologische sites	61
Beschermde cultuurhistorische landschappen.....	62
Beschermde monumenten	63
Gehelen uit de wetenschappelijke inventaris van het bouwkundig erfgoed	64
Vastgestelde archeologische zones	65
Unesco werelderfgoed - buffers	66
UNESCO werelderfgoed kernzones.....	67
Vastgesteld bouwkundig erfgoed	68
Wetenschappelijke bouwkundig erfgoed - elementen	69
Vastgesteld bouwkundig erfgoed - gehelen	70
Vastgestelde landschapsatlasrelicten.....	71
Vastgesteld landschappelijk erfgoed	72
Wetenschappelijke inventaris landschappelijk erfgoed - elementen.....	73
Wetenschappelijke inventaris landschappelijk erfgoed - gehelen	74
Overgangszones bij beschermd erfgoed.....	75
Beheersplannen	76
Gebieden geen archeologie - gewestelijk.....	77
Gebieden geen archeologie - gemeentelijk.....	78
Wetenschappelijke archeologische zones	79



Datum: 20/12/2023
Perceel: 13374E0204/00V000
Gebruikersnaam: Sarah Notelteirs
Ganzenstraat 55, 2440 Geel

Bekrachtigde archeologienota's en nota's	80
Eindverslagen archeologie	81
Erfgoedlandschappen	82
Atlas der Buurtwegen (ca 1840), Vlaanderen	83
Vastgoedprijzen	85

Legend:

Resultaat in map

Resultaat in het perceel



Datum: 20/12/2023
Perceel: 13374E0204/00V000
Gebruikersnaam: Sarah Notelteirs
Ganzenstraat 55, 2440 Geel

Mobiscore

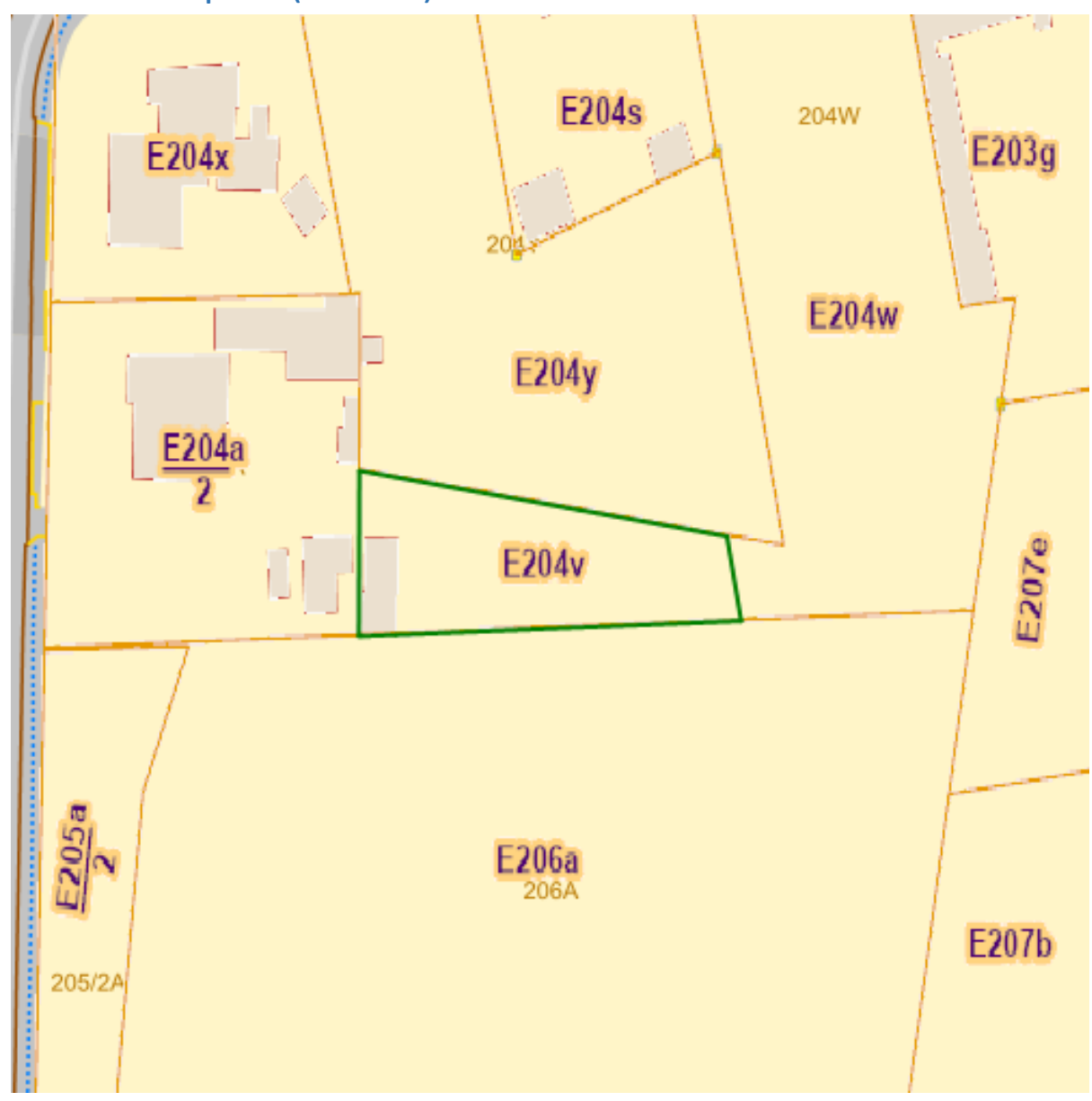


Register van Herstelvorderingen

Dit perceel staat niet geregistreerd in het register van herstellvorderingen









Kadastraal plan (CadGis)



- Type
- Building
 - Structure
 - Undefined
 - Property Stones



-  Closed
-  Covered-opened not on built
-  Covered-opened on built
-  Underground
-  Closed on built
-  Cadastral Parcels

Naam	Waarde
LocalId	gbg_1710063
VersionId	7009251
VersionNu	2
BLSLocalId	05-08-10
BLSVersion	00:00:00
EventStart	Geometries taken from Regions
EventEnd	Null
ELSLocalId	Null
ELSVersion	Null
Type	BU
Shape	Polygon
Oppervlakte	49252992 m ²
Omtrek	30978012 m
Editor	Null
EditVersion	Null
Kadastraal planperceel	13374E0204/00V000
Kadastrale sectiecode	13374E
Oppervlakte Patris (m ²)	718
Type oppervlakte	Title
Status	Undefined
Fiscale toestand	6



Datum: 20/12/2023
Perceel: 13374E0204/00V000
Gebruikersnaam: Sarah Notelteirs
Ganzenstraat 55, 2440 Geel

Laatste aanpassing	21-11-20 12:29:34
Oppervlakte	734701217 m ²
Omtrek	135801438 m
Naam	Waarde

Bronnen
Bekijken op eservices.minfin.fgov.be Klik hier



Luchtfoto Vlaanderen winter 2022 - kleur



omwrgb22vl

RGB

- Red: Band_1
- Green: Band_2
- Blue: Band_3

Bronnen

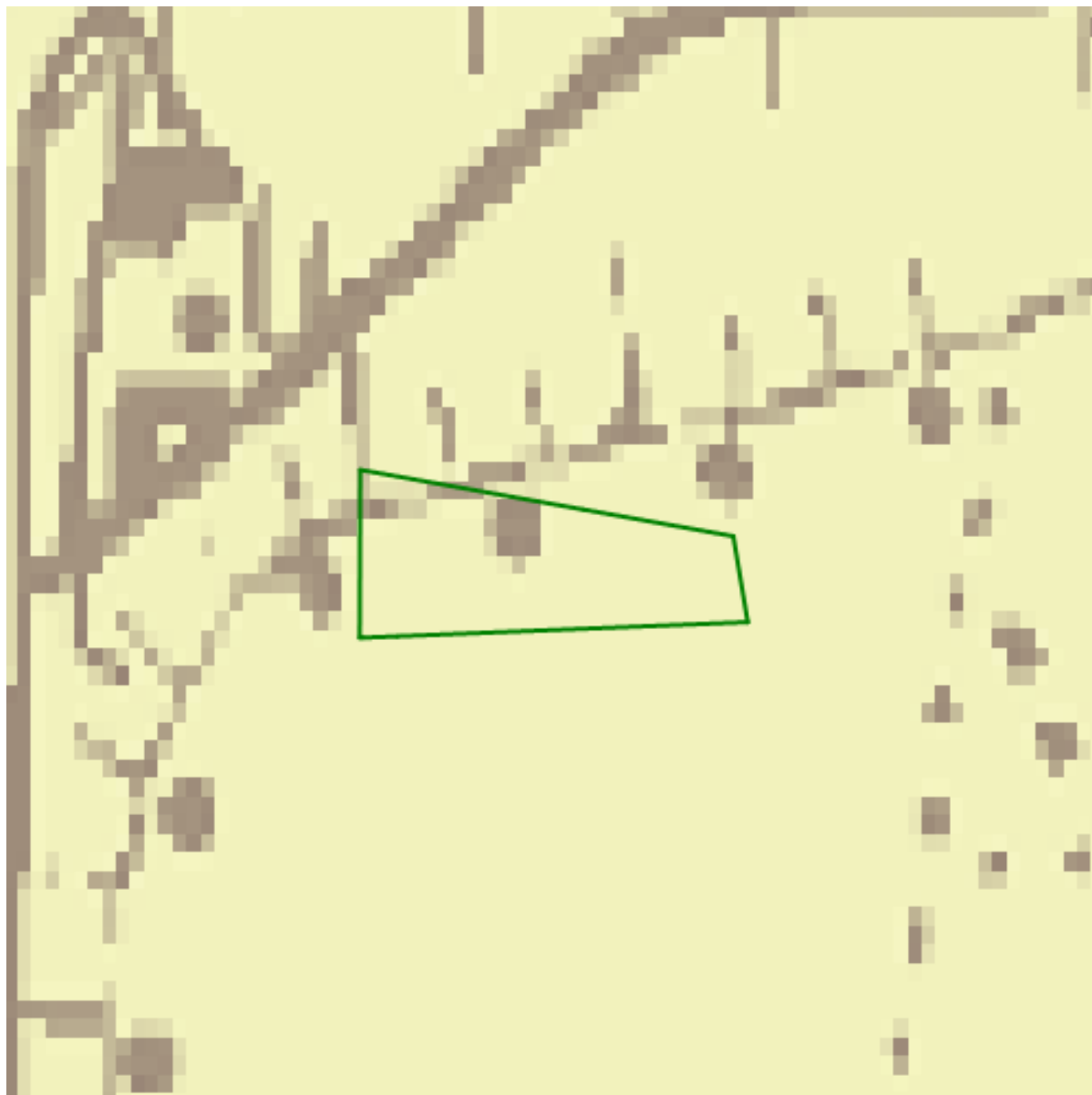
Bekijken op Geopunt.be [Klik hier](#)



Datum: 20/12/2023
Perceel: 13374E0204/00V000
Gebruikersnaam: Sarah Notelteirs
Ganzenstraat 55, 2440 Geel



Gewestplan



lu:lu_gwp_rv_raster



DSI - Gewestplan, vector - Contouren



Naam	Waarde
Naam	origineel gewestplan Herentals - Mol

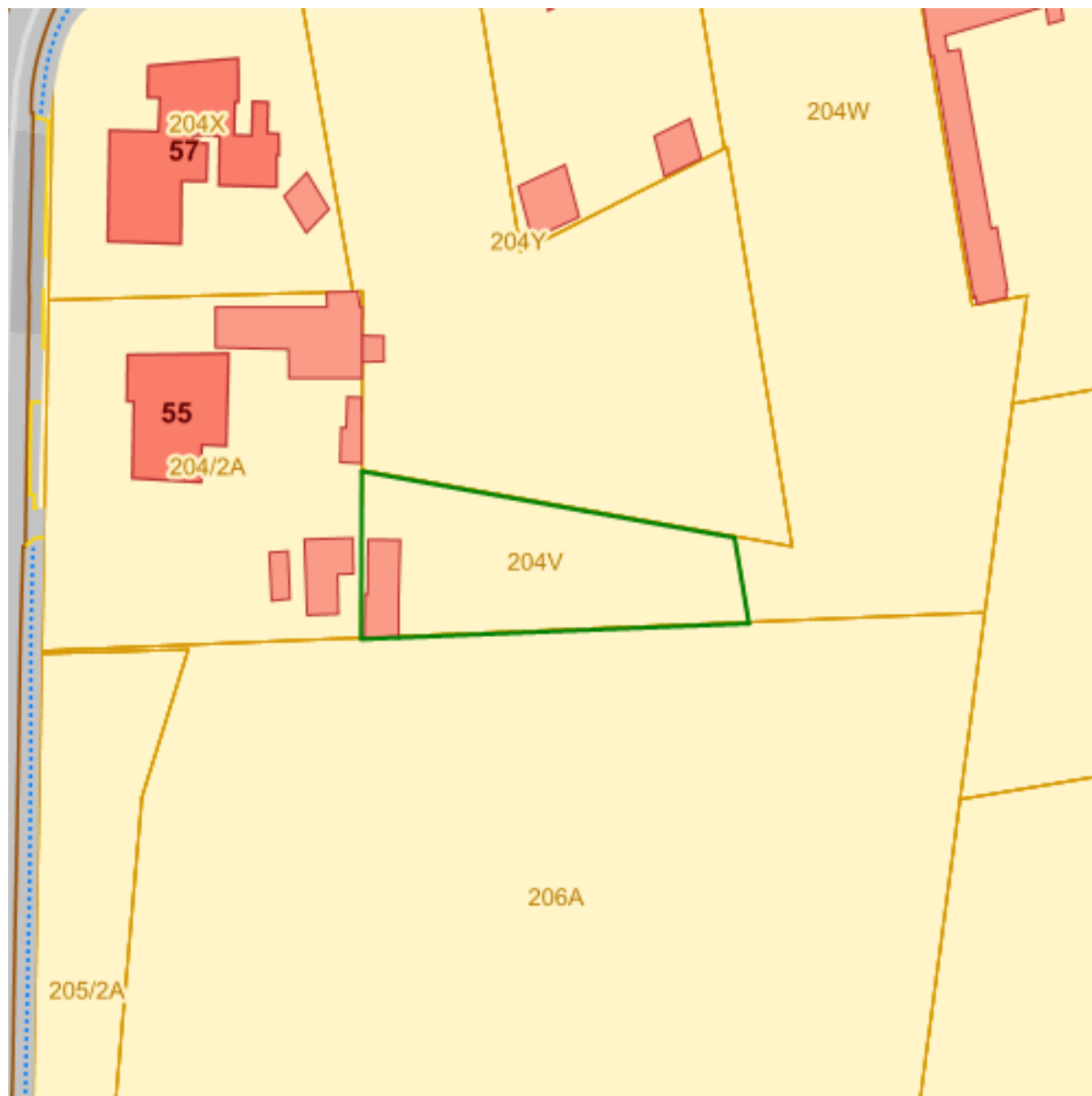


Fase	BG
Het planidentificatienummer van het plan zoals het gekend is bij de bronbeheerder	GWP_02000_222_00017_00001
Omschrijving van de ondergrond waarop het object werd ingetekend.	
Bestands link	https://dsi.omgeving.vlaanderen.be/fiche-detail/9e8c9cf2-205a-4fc7-9761-e20fec1fbde3
De datum horende bij de betreffende fase.	1978-07-28
De datum van het verschijnen van het plan in het Belgisch Staatsblad horende bij de betreffende fase.	1978-09-20
Herinterpretatie	Nee
Naam	Waarde
Naam	agrarische gebieden
Link	https://download.dsi.omgeving.vlaanderen.be/be.vl.omg.dsi.stukonderdeel.GWP_02000_222_00017_00001.BG.1.Dossierstuk.SV.1#page=25

Bronnen	
Bekijken op Geopunt.be	Klik hier
Mercator Publieke View Service	Klik hier



PFAS



Middelpunten no regret zones



Actuele no regret zones (PFAS)



opgeheven



preventief ingesteld



locatiespecifiek vastgesteld



overruled

Profielen (PFAS)



- boring
- peilbuis
- waterbodestaal
- staal

Inventaris brandweer(oefen)terreinen en incidenten (PFAS)

- Geen verkennend bodemonderzoek beschikbaar (geen VBO)
- Niet-PFAS-verdachte locatie
- Verkennend bodemonderzoek beschikbaar (VBO)

Bronnen

Bekijken op Geopunt.be [Klik hier](#)

INSPIRE Raadpleegdienst Databank Ondergrond Vlaanderen [Klik hier](#)

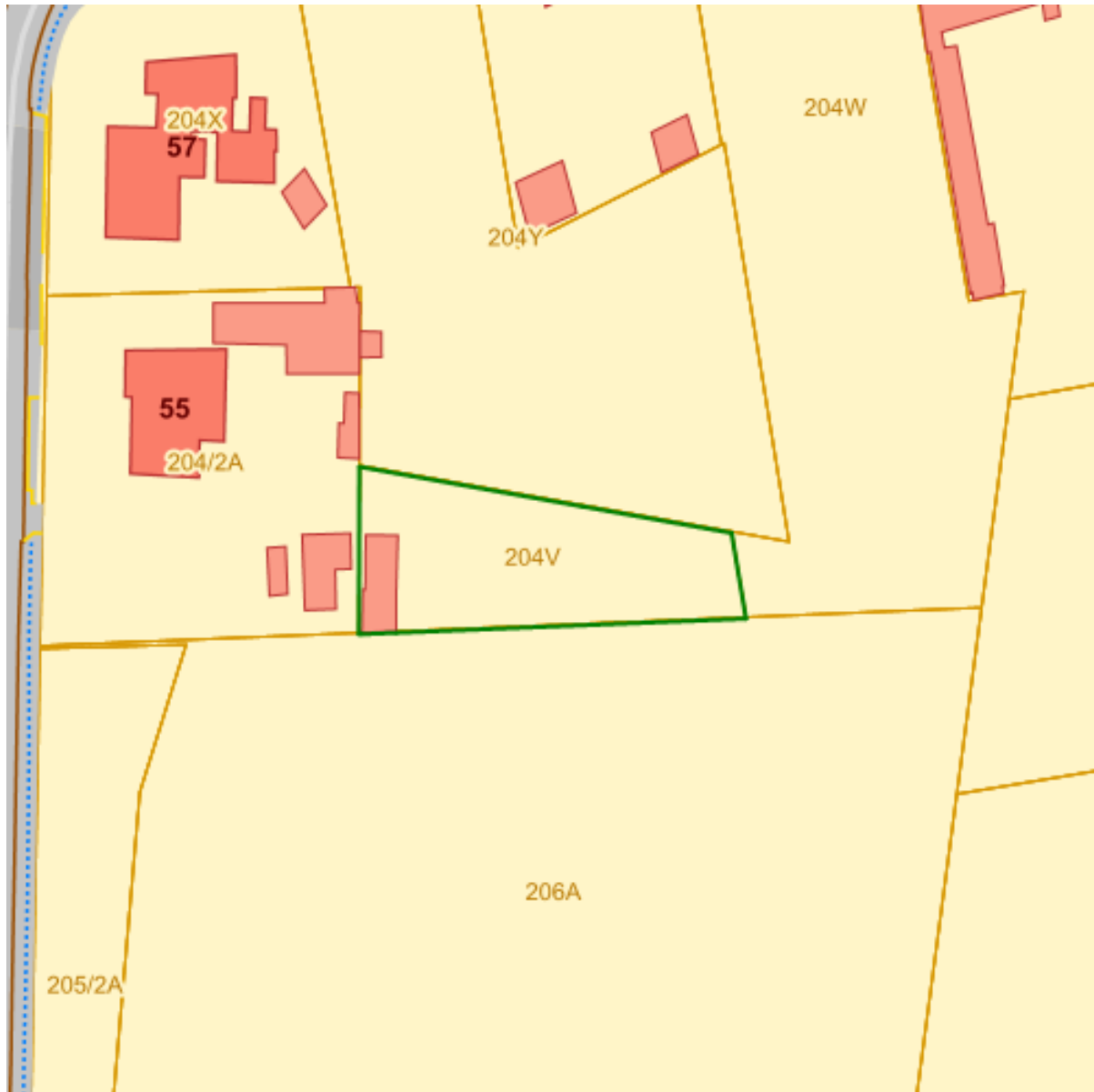
INSPIRE Raadpleegdienst Databank Ondergrond Vlaanderen [Klik hier](#)

INSPIRE Raadpleegdienst Databank Ondergrond Vlaanderen [Klik hier](#)






INSPIRE Raadpleegdienst Databank Ondergrond Vlaanderen [Klik hier](#)



OVAM Bodemonderzoeken en sanering



Dossierinfo

-  Sitebesluit
-  Oriënterend bodemonderzoek
-  Beschrijvend bodemonderzoek
-  Bodemsaneringsproject
-  Eindevaluatieonderzoek

Bronnen



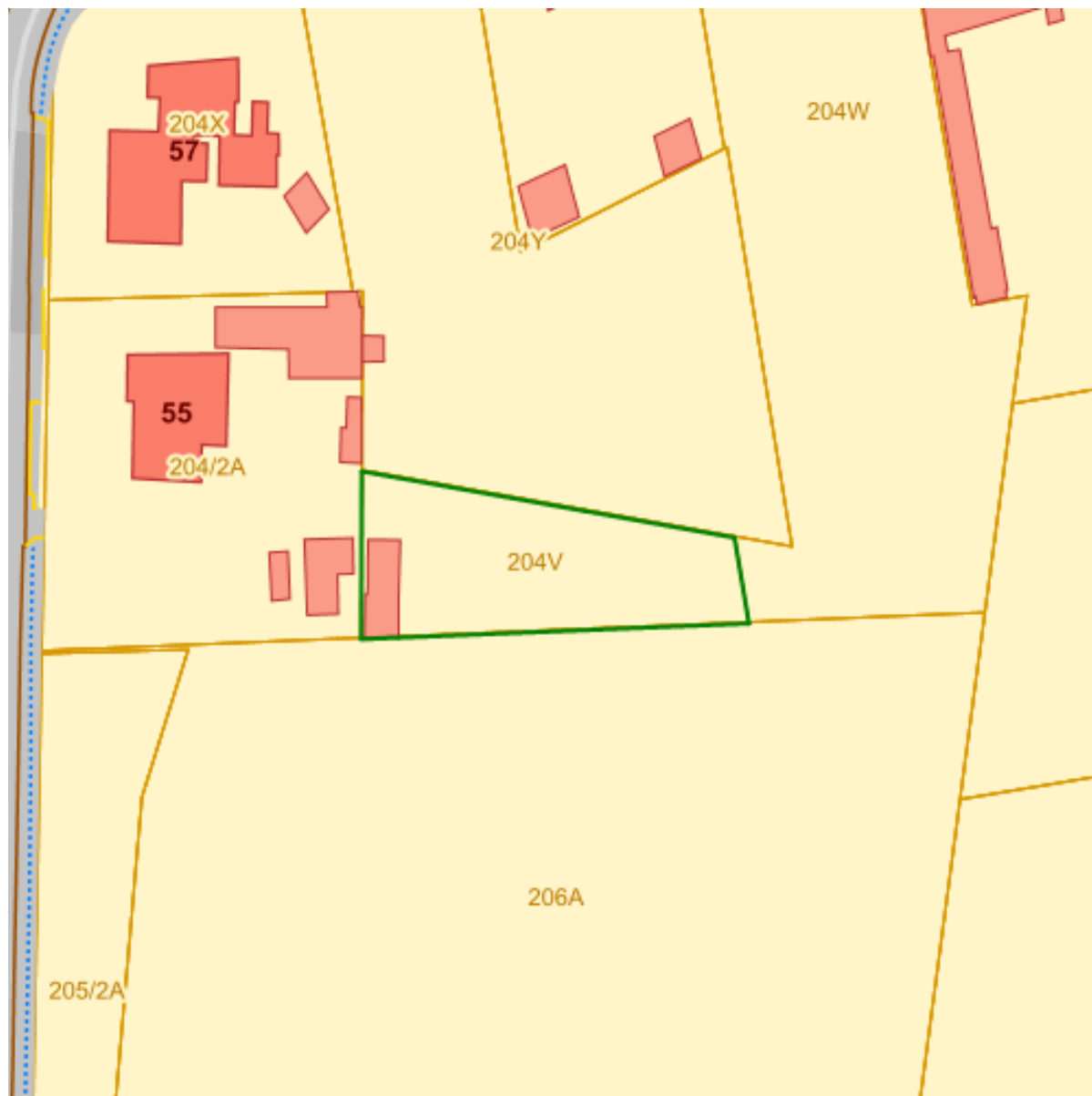
Datum: 20/12/2023
Perceel: 13374E0204/00V000
Gebruikersnaam: Sarah Notelteirs
Ganzenstraat 55, 2440 Geel

Bekijken op Geopunt.be [Klik hier](#)





Openbare Vlaamse Afvalstoffenmaatschappij (OVAM) [Klik hier](#)



OVAM-Schadegevallen en meldingen



Schadeinfo

-  Evaluatierapport schadegeval
-  Vaststelling schadegeval
-  Melding schadegeval
-  Melding bodemverontreiniging

Bronnen



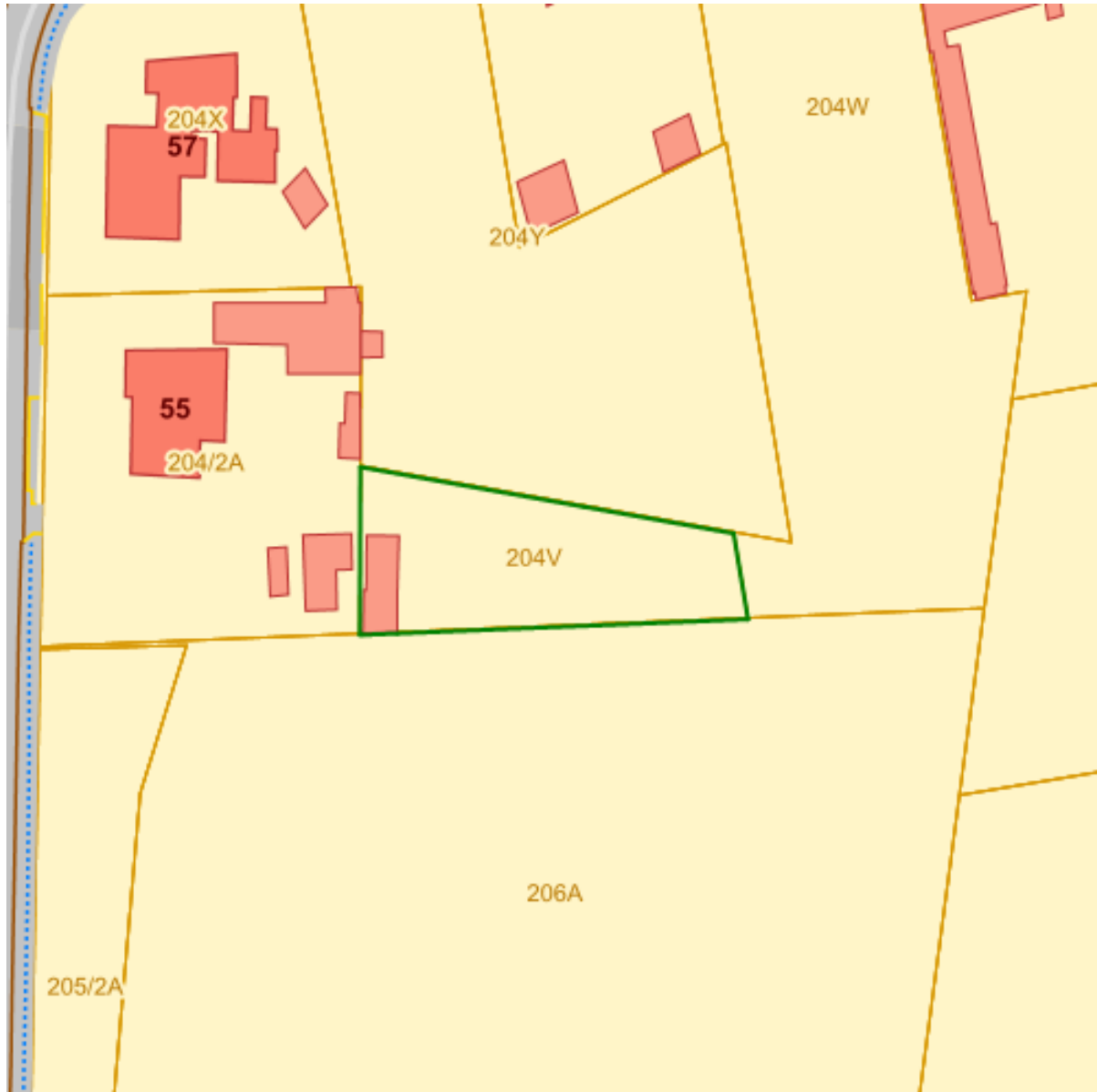
Datum: 20/12/2023
Perceel: 13374E0204/00V000
Gebruikersnaam: Sarah Notelteurs
Ganzenstraat 55, 2440 Geel

Bekijken op Geopunt.be [Klik hier](#)

Openbare Vlaamse Afvalstoffenmaatschappij (OVAM) [Klik hier](#)



Vlaamse inventaris van ongeschikte en onbewoonbare woningen



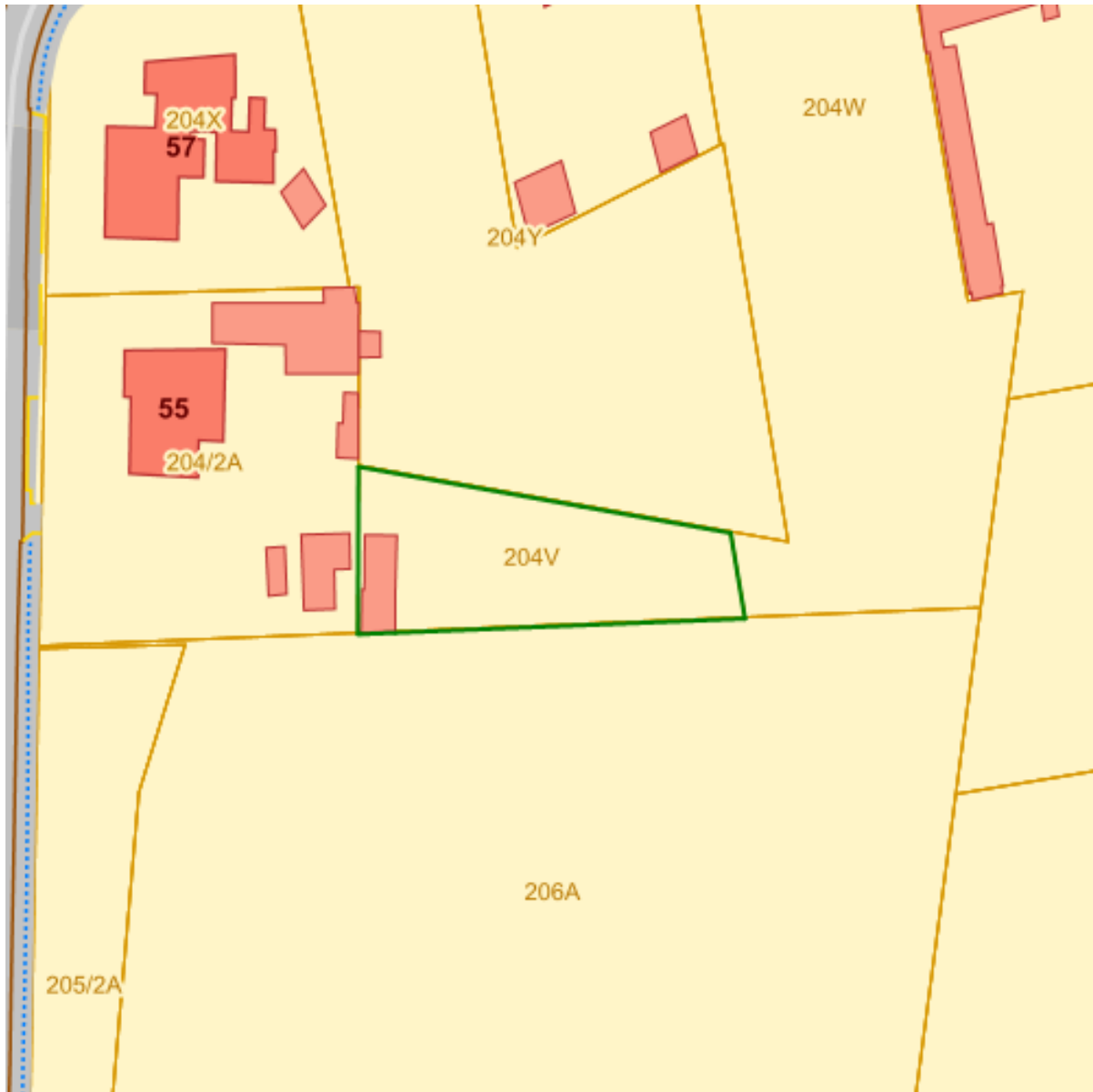
Bronnen

Bekijken op Geopunt.be [Klik hier](#)

Wonen in Vlaanderen [Klik hier](#)



Woningen met een conformiteitsattest



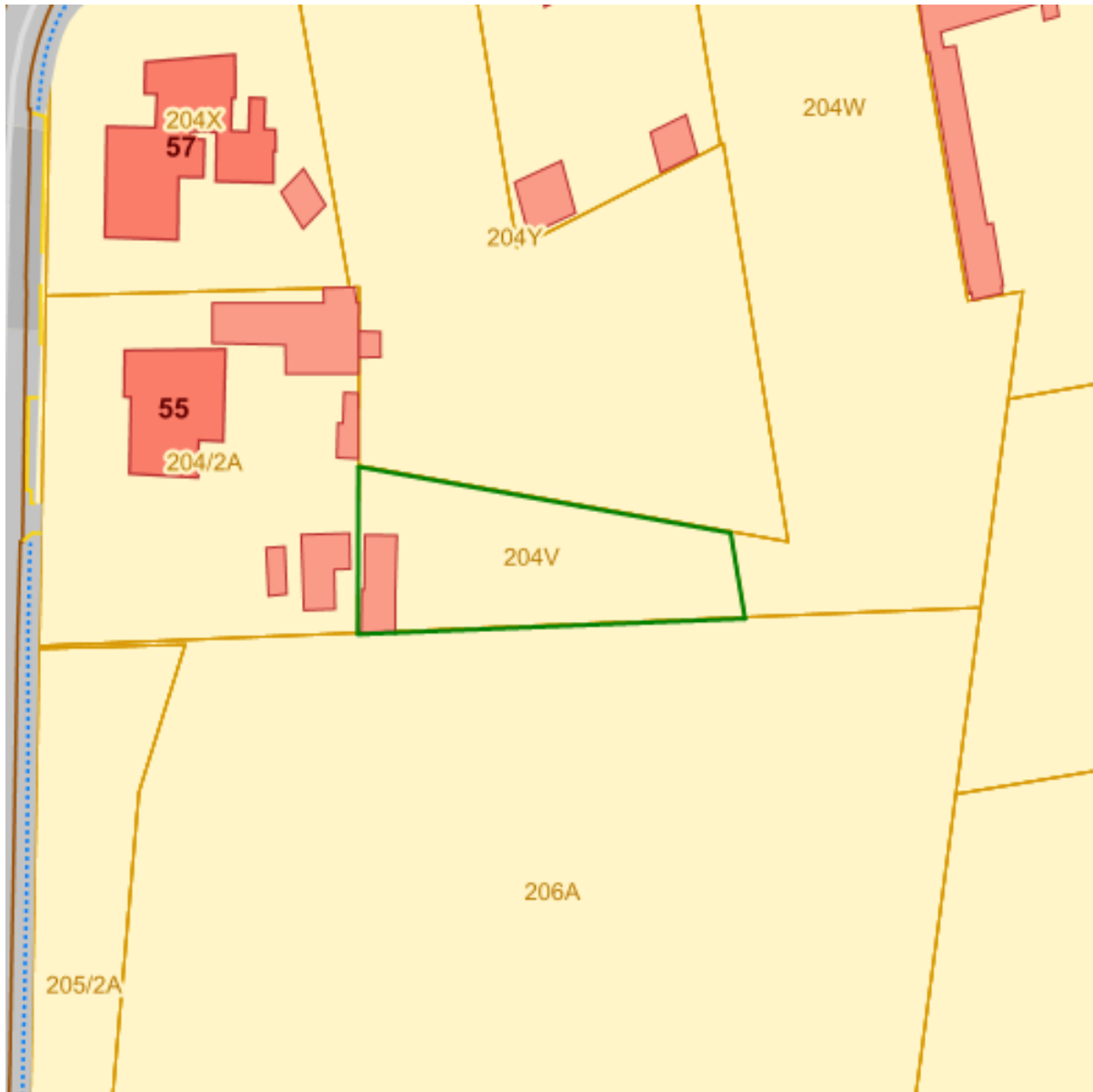
Bronnen

Bekijken op Geopunt.be [Klik hier](#)

Wonen in Vlaanderen [Klik hier](#)











Boskartering 1990





Boskartering 1990

Categorie

-  Loofhout
-  Gemengd loofhout (20 - 50% bijmenging naaldhout)
-  Gemengd naaldhout (20 - 50% bijmenging loofhout)
-  Naaldhout
-  Heide
-  Te herbebossen oppervlakte
-  Niet beboste oppervlakte van het bosdomein
-  Vijvers binnen het bosdomein

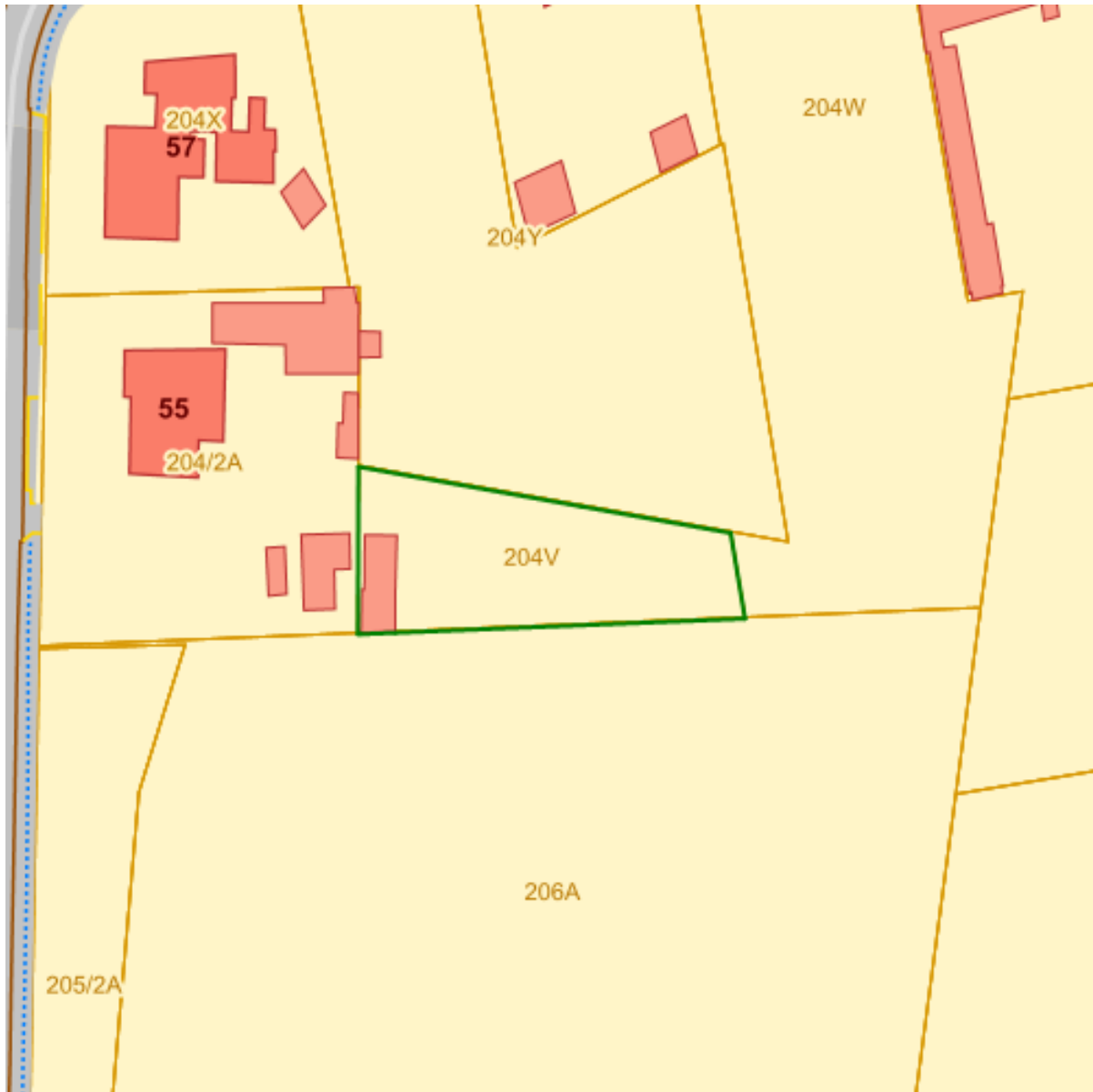
Bronnen

Bekijken op Geopunt.be [Klik hier](#)

WMS Agentschap voor Natuur en Bos [Klik hier](#)











Bosreferentielaag 2000





Bosreferentielag 2000

Categorie

-  Loofhout
-  Gemengd loofhout (20 - 50% bijmenging naaldhout)
-  Gemengd naaldhout (20 - 50% bijmenging loofhout)
-  Naaldhout
-  Heide
-  Te herbebossen oppervlakte
-  Niet beboste oppervlakte van het bosdomein
-  Vijvers binnen het bosdomein

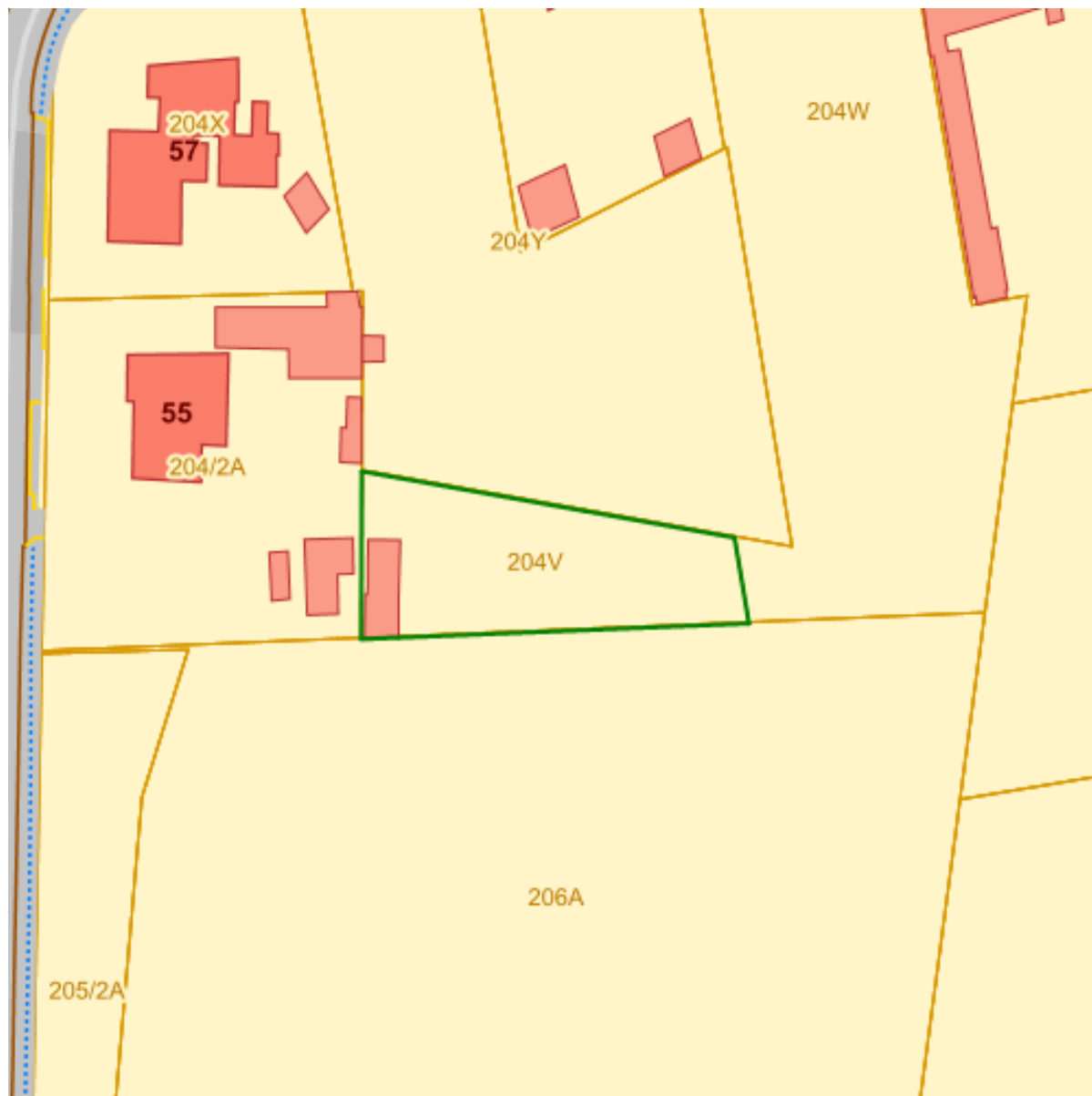
Bronnen

Bekijken op Geopunt.be [Klik hier](#)

WMS Agentschap voor Natuur en Bos [Klik hier](#)



Digitale boswijzer Vlaanderen 2021



Boswijz21

Geen bos

 Bos

Naam	Waarde
Count	119769428
Omschrijving	Geen bos



Datum: 20/12/2023
Perceel: 13374E0204/00V000
Gebruikersnaam: Sarah Notelteurs
Ganzenstraat 55, 2440 Geel

Definitie	Bodembedekking die niet aan de definitie van 'Bos' voldoet
------------------	--

Bronnen
Bekijken op Geopunt.be Klik hier
WMS Agentschap voor Natuur en Bos Klik hier



Groenkaart Vlaanderen 2021



Naam	Waarde
Kleur	2
Omschrijving	Laag groen
Definitie	Begroeiing Lager dan 3m, niet in landbouwgebruik
Naam	Waarde



Datum: 20/12/2023
Perceel: 13374E0204/00V000
Gebruikersnaam: Sarah Notelteirs
Ganzenstraat 55, 2440 Geel

Kleur	3
Omschrijving	Landbouw
Definitie	Grond in landbouwgebruik

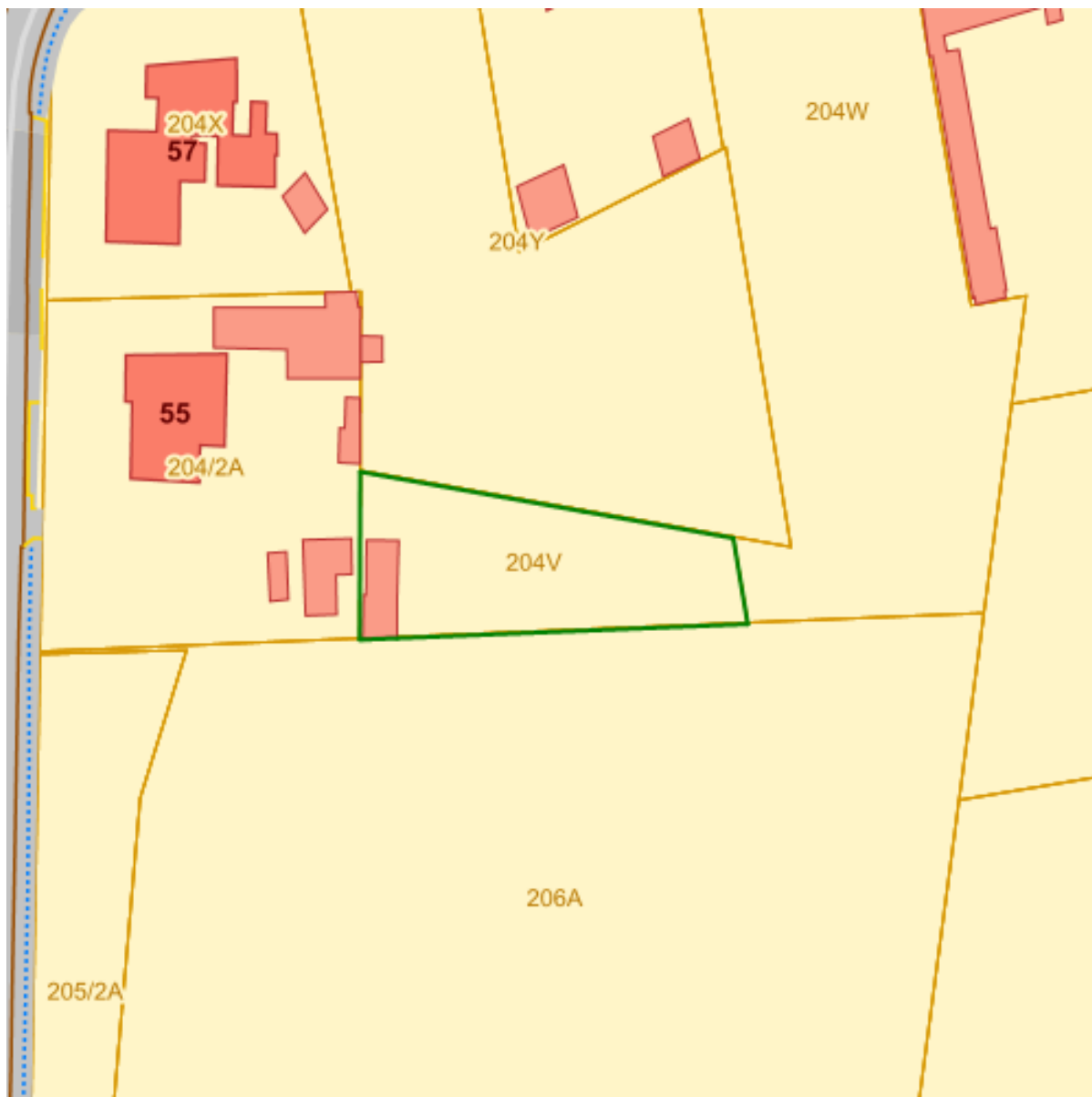
Bronnen

Bekijken op Geopunt.be [Klik hier](#)

WMS Agentschap voor Natuur en Bos [Klik hier](#)



Natuurbeheerplannen





ps_nbhp

-  Erfgoedbeheerplan
-  Natuurbeheerplan Type 1
-  Natuurbeheerplan Type 2
-  Natuurbeheerplan Type 3
-  Natuurbeheerplan Type 4
-  Andere beheerplannen
-  Harmonisch Park- en Groenbeheerplan
-  Beperkt Bosbeheerplan
-  Uitgebreid Bosbeheerplan
-  Beheerplan Militair domein
-  Vlaams Natuurreservaat
-  Erkend Natuurreservaat
-  Aangewezen Bosreservaat
-  Erkend Bosreservaat

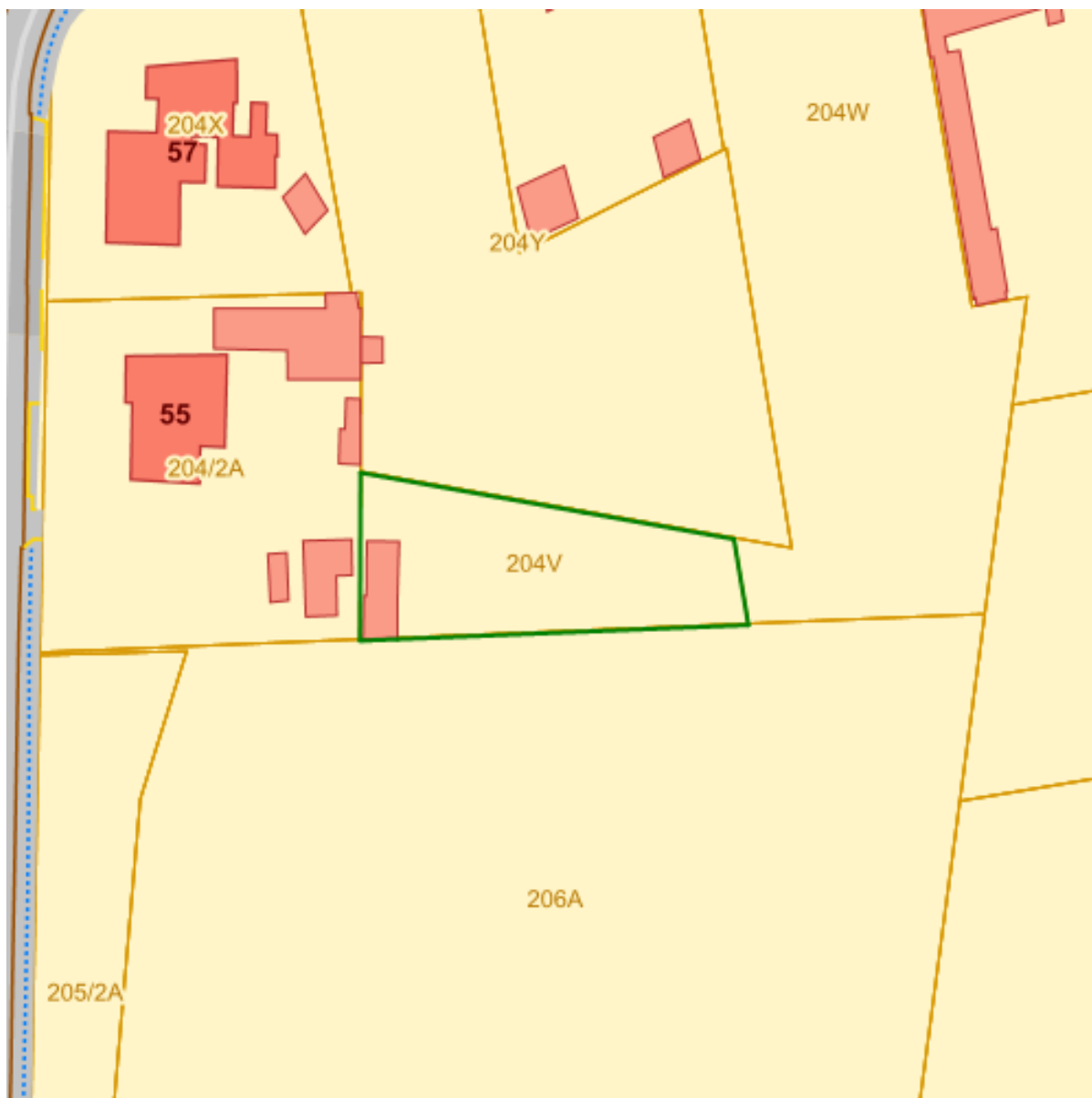
Bronnen

Bekijken op Geopunt.be [Klik hier](#)

Mercator Publieke View Service [Klik hier](#)



Watertoets: Overstromingsgevoelige gebieden vanuit zee 2023



- A - Geen overstroming gemodelleerd
- B - Kleine kans op overstromingen onder klimaatverandering
- C - Kleine kans op overstromingen
- D - Middelgrote kans op overstromingen

Bronnen



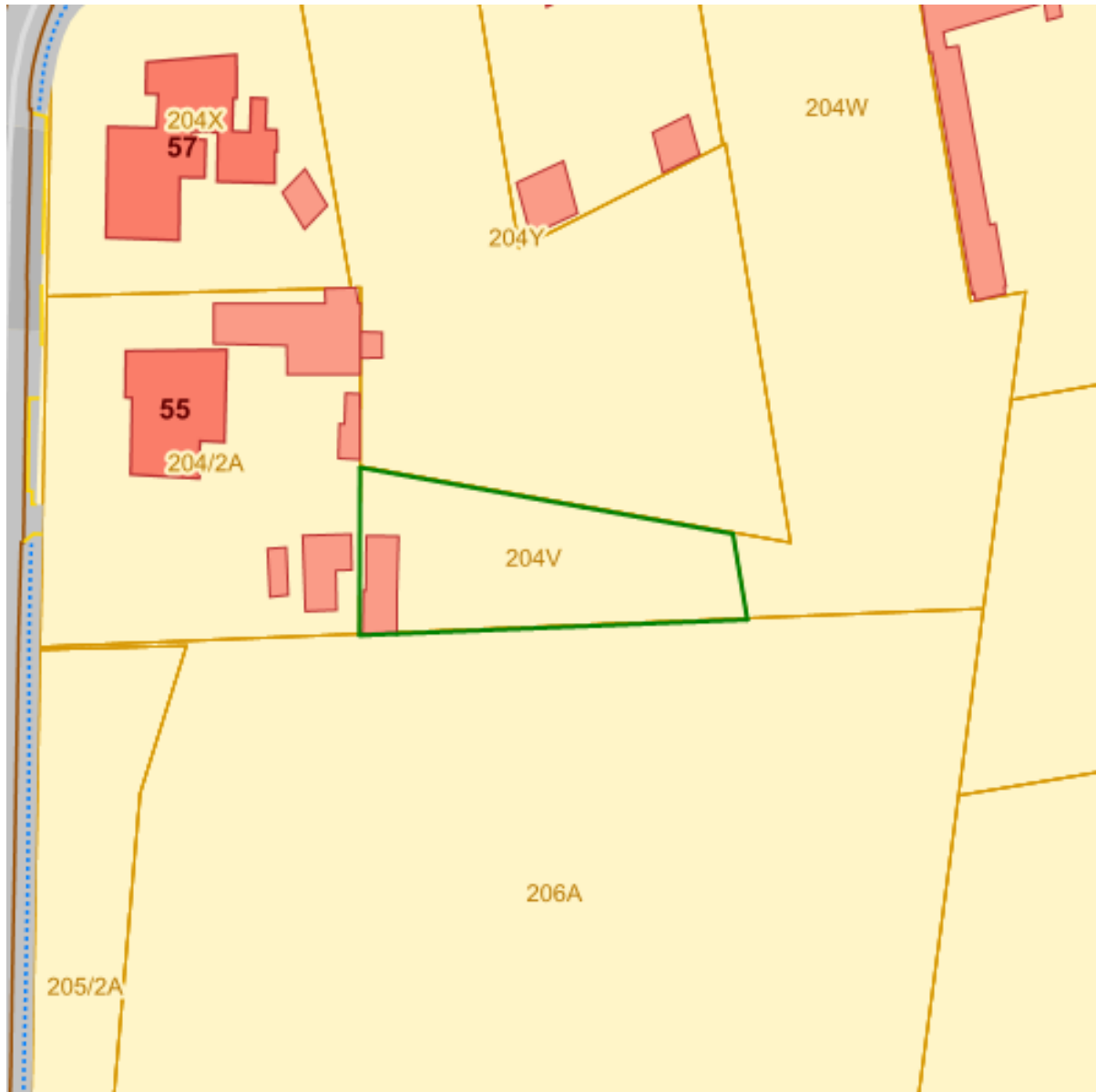
Datum: 20/12/2023
Perceel: 13374E0204/00V000
Gebruikersnaam: Sarah Notelteirs
Ganzenstraat 55, 2440 Geel

Bekijken op Geopunt.be [Klik hier](#)

Vlaamse Milieumaatschappij - afdeling Operationeel Waterbeheer [Klik hier](#)



Watertoets: Overstromingsgevoelige gebieden fluviaal 2023



- A - Geen overstroming gemodelleerd
- B - Kleine kans op overstromingen onder klimaatverandering
- C - Kleine kans op overstromingen
- D - Middelgrote kans op overstromingen

Bronnen

Bekijken op Geopunt.be [Klik hier](#)

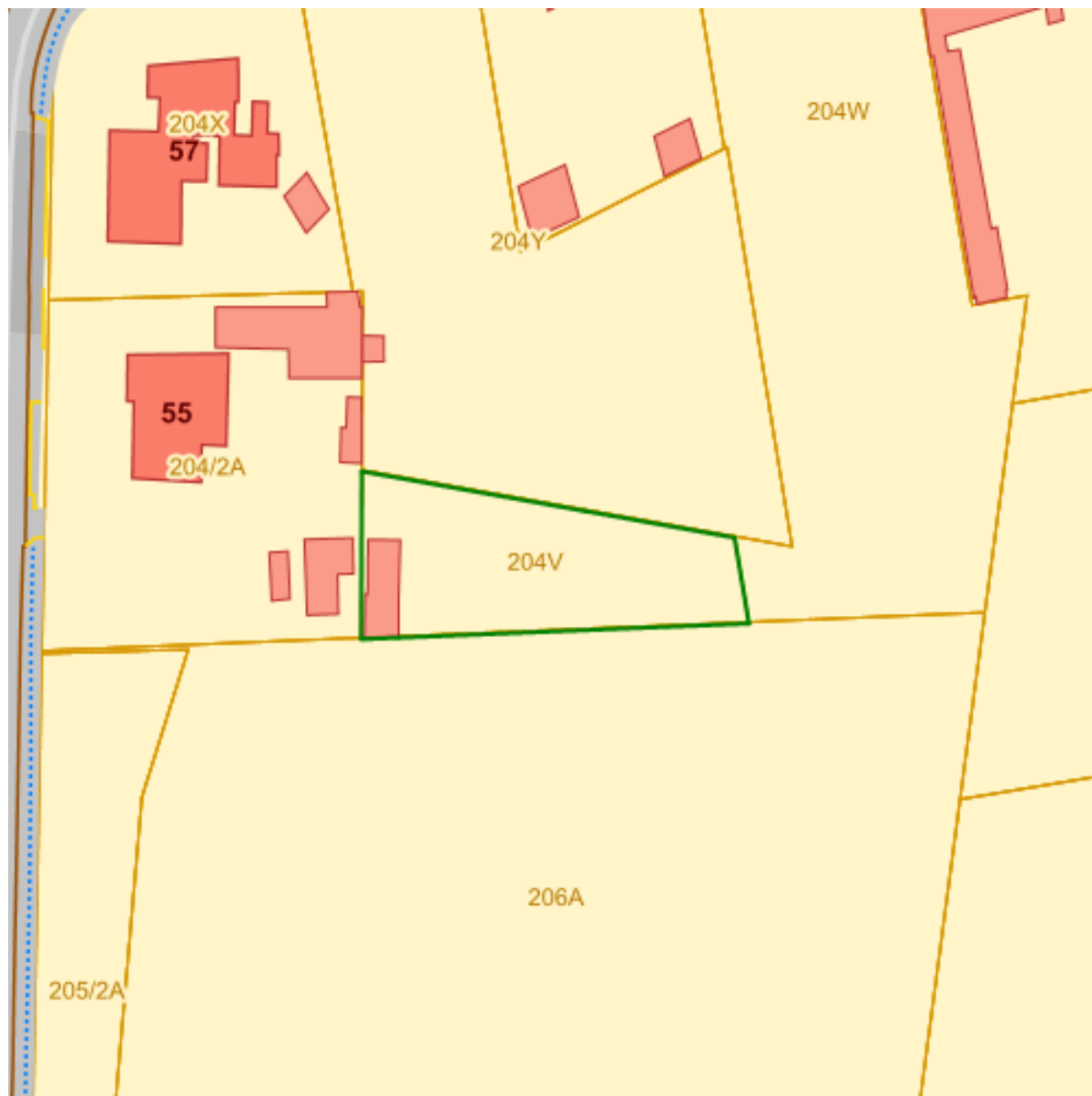


Datum: 20/12/2023
Perceel: 13374E0204/00V000
Gebruikersnaam: Sarah Notelteirs
Ganzenstraat 55, 2440 Geel

Vlaamse Milieumaatschappij - afdeling Operationeel Waterbeheer [Klik hier](#)



Watertoets: Overstromingsgevoelige gebieden pluviaal 2023



- A - Geen overstroming gemodelleerd
- B - Kleine kans op overstromingen onder klimaatverandering
- C - Kleine kans op overstromingen
- D - Middelgrote kans op overstromingen

Bronnen

Bekijken op Geopunt.be [Klik hier](#)

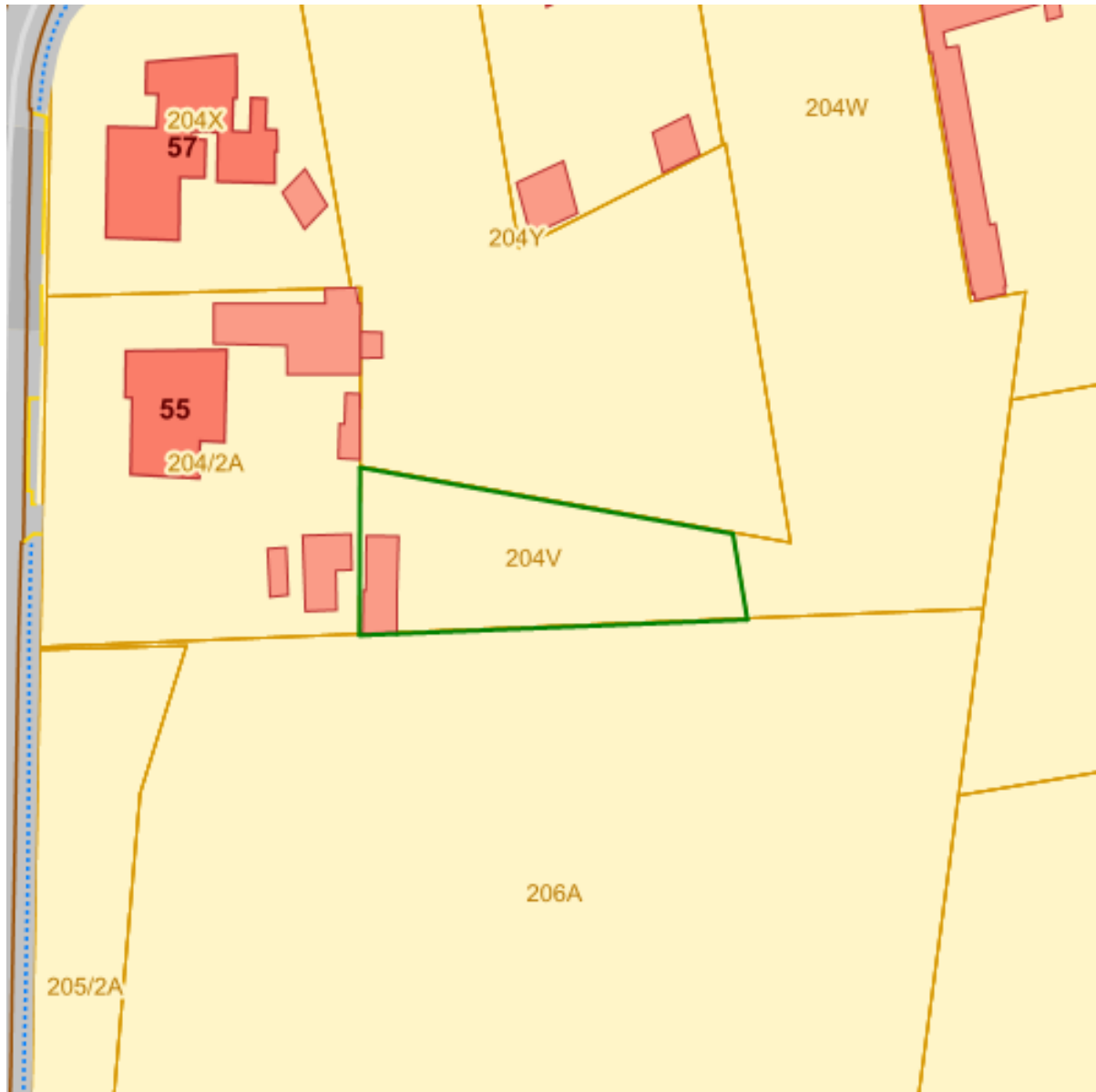


Datum: 20/12/2023
Perceel: 13374E0204/00V000
Gebruikersnaam: Sarah Notelteirs
Ganzenstraat 55, 2440 Geel


Vlaamse Milieumaatschappij - afdeling Operationeel Waterbeheer [Klik hier](#)



Overstromingsgebieden en oeverzones Integraal Waterbeleid



RVV Oeverzones en Overstromingsgebieden Integraal Waterbeleid

 IWB Oeverzone

 IWB Overstromingsgebied

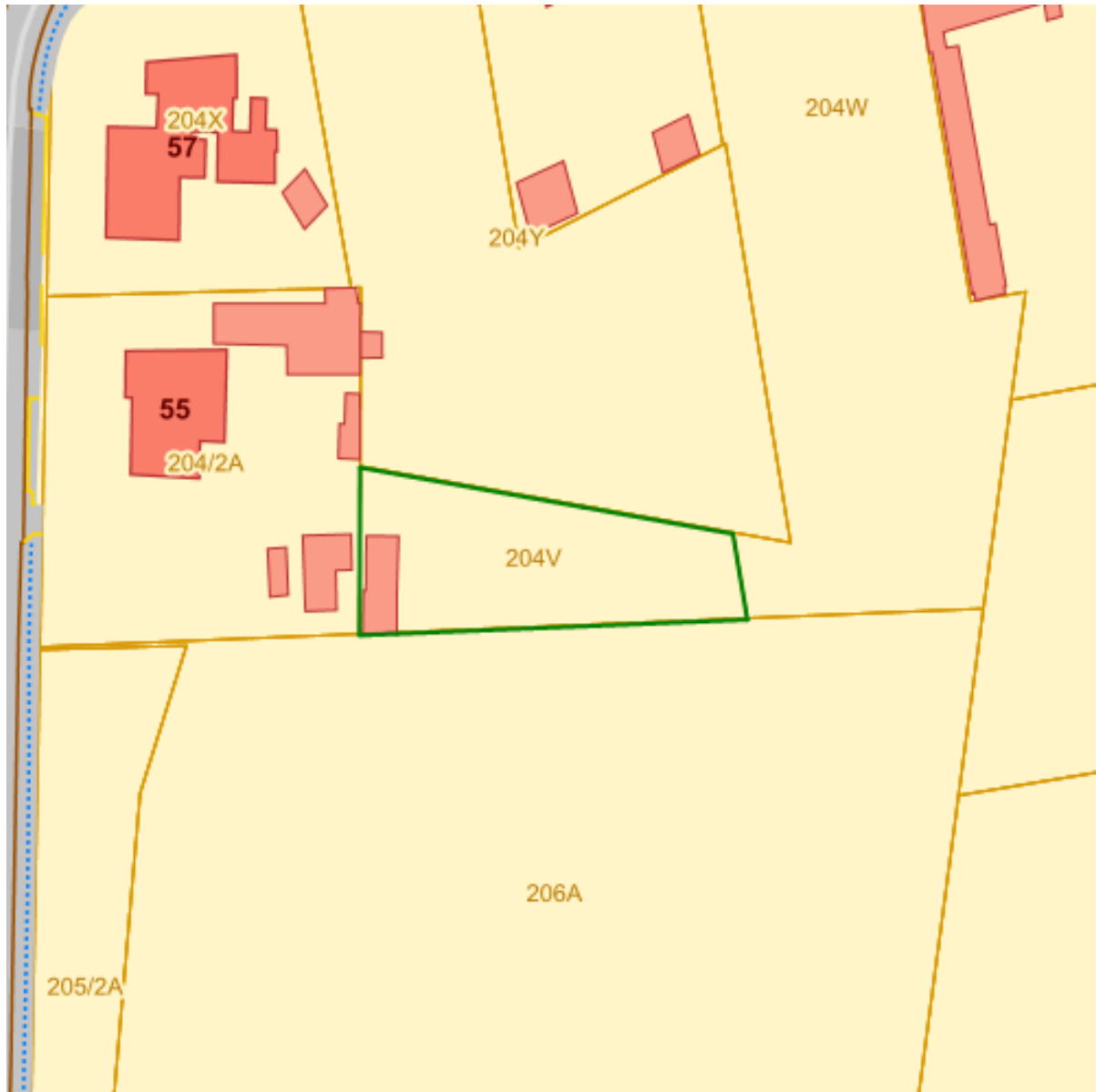
Bronnen

Bekijken op Geopunt.be [Klik hier](#)

WMS RVV Afbakeningen [Klik hier](#)



Risicozones voor overstromingen



- risicozone
-  nieuwe risicozone
 -  bevestigde risicozone
 -  geen risico meer
 -  bevestigde risicozones
 -  nieuwe risicozones



Datum: 20/12/2023
Perceel: 13374E0204/00V000
Gebruikersnaam: Sarah Notelteirs
Ganzenstraat 55, 2440 Geel

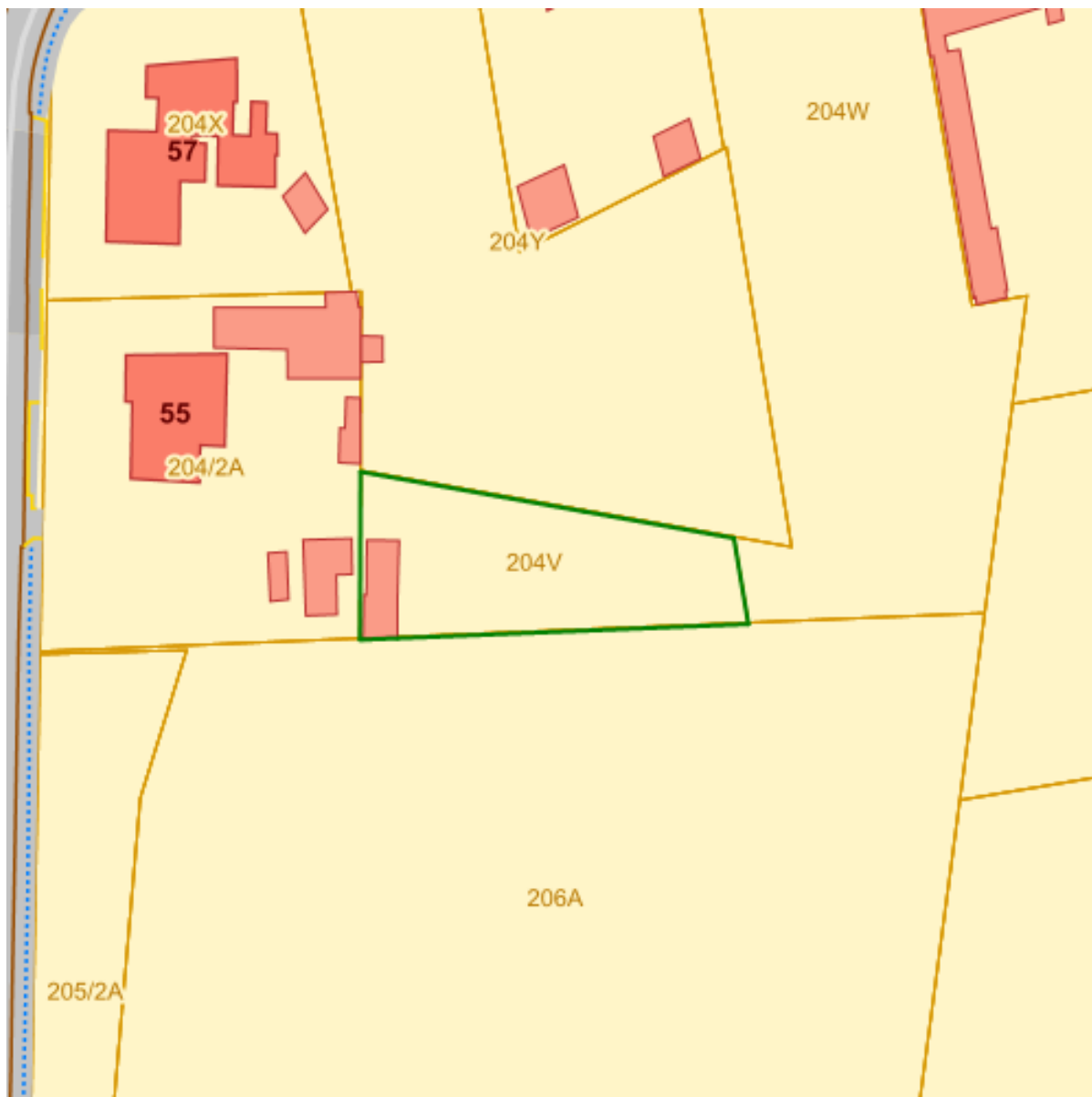
Bronnen

Bekijken op Geopunt.be [Klik hier](#)

Vlaamse Milieumaatschappij - afdeling Operationeel Waterbeheer [Klik hier](#)



Recent overstromde gebieden



Vlak behorende tot 1 overstroming in de periode 1988-'versiedatum'

 Recent overstromd gebied

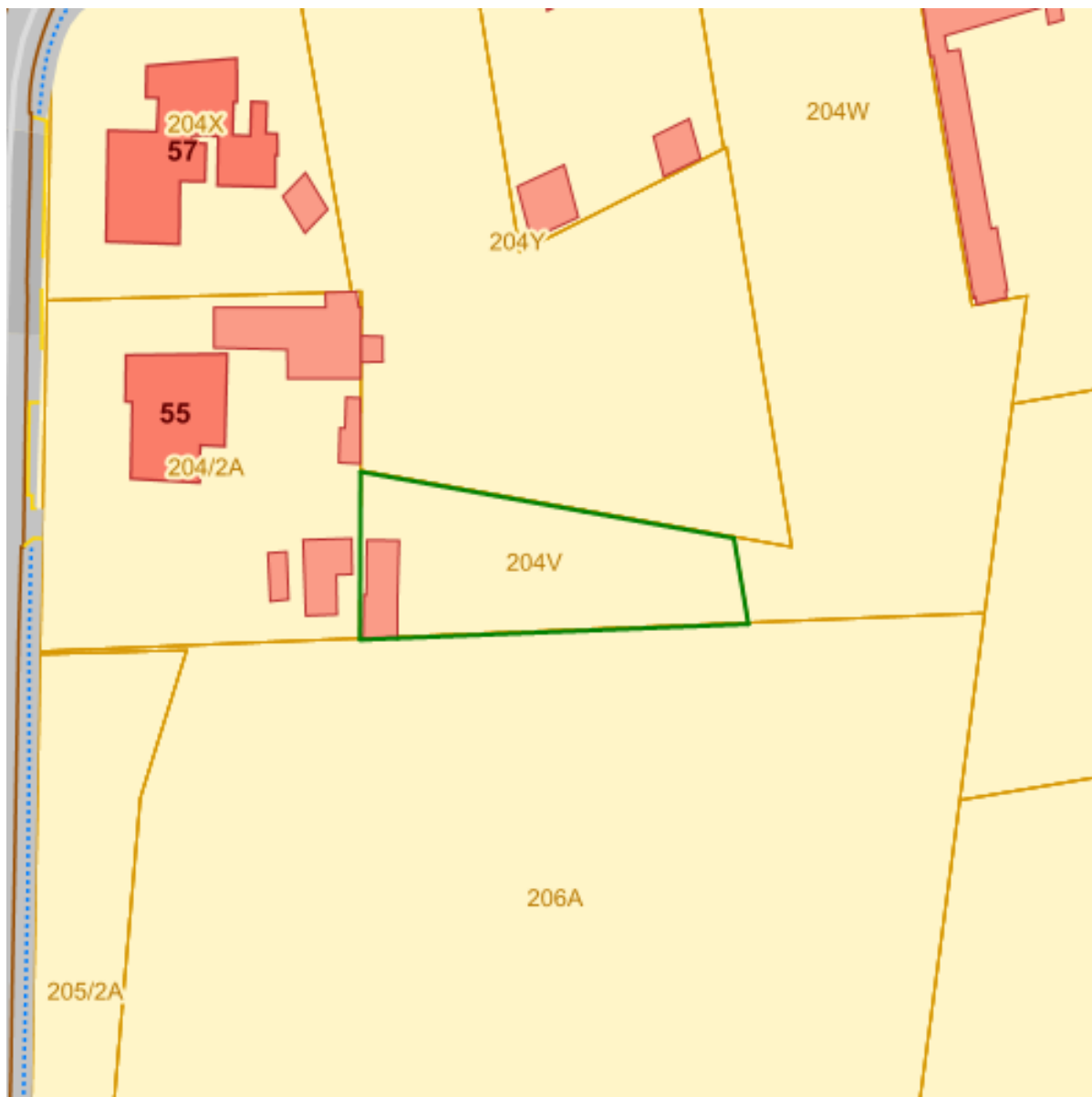
Bronnen

Bekijken op Geopunt.be [Klik hier](#)

WMS Vlaamse Milieumaatschappij [Klik hier](#)



Van nature overstroombare gebieden



Van nature overstroombare gebieden

- Waterloop
- Waterloop/Modder
- Afstromend water
- Rivier
- Zee

Naam	Waarde
------	--------



Datum: 20/12/2023
Perceel: 13374E0204/00V000
Gebruikersnaam: Sarah Notelteirs
Ganzenstraat 55, 2440 Geel

Omschrijving	Van natuure niet overstroombaar
SOURCE	B
LBLSOURCE	Vertaling van bodemkaartlegende
VERSION	5/12/2000
Naam	Netebekken
Stroomgebied	Schelde
OPPERVLAKTE	1314047.207123
Lengte	10116.534278

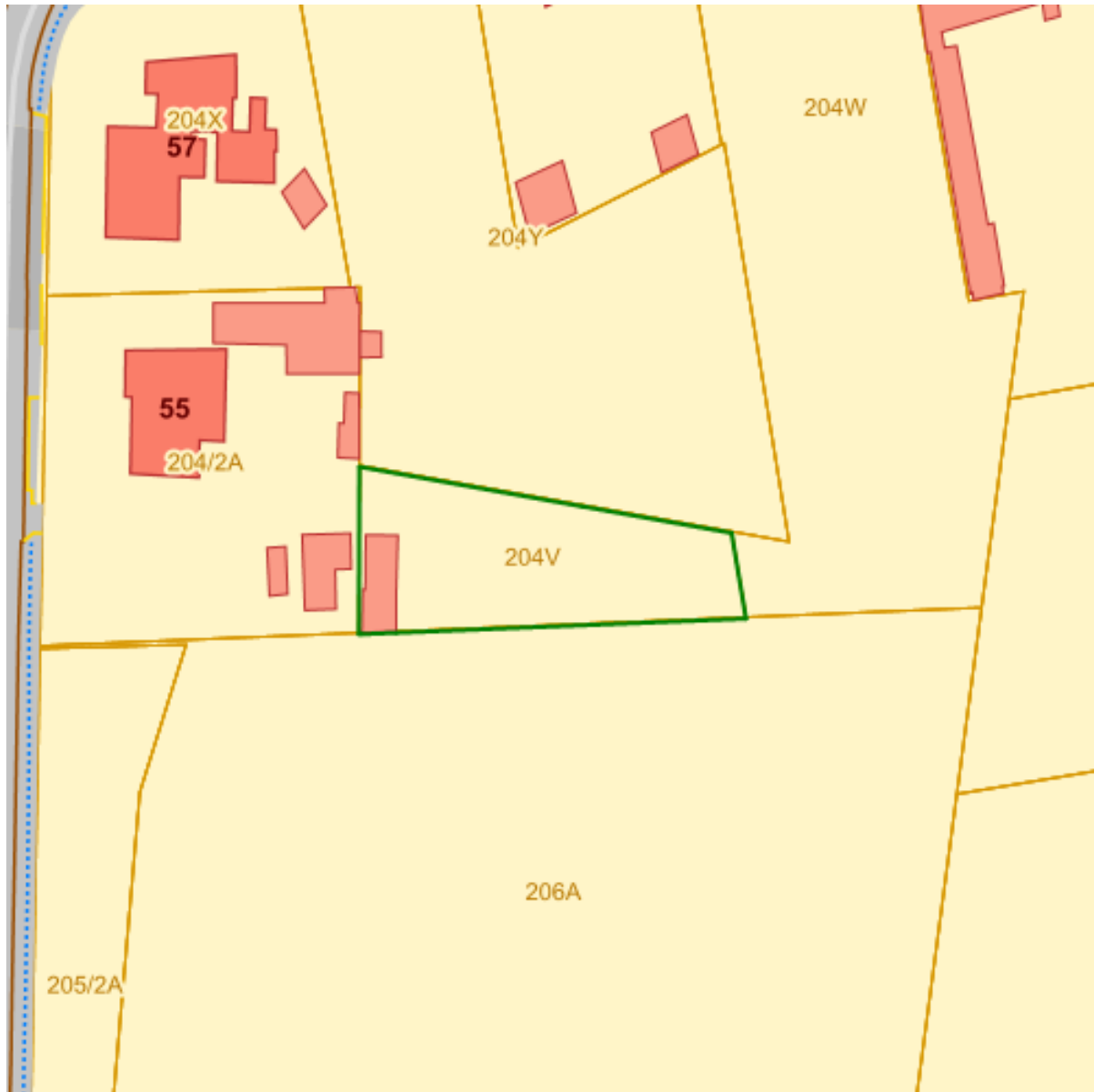
Bronnen

Bekijken op Geopunt.be [Klik hier](#)




WMS Vlaamse Milieumaatschappij [Klik hier](#)



Gebieden van het VEN en het IVON



VEN en IVON gebieden

-  Grote Eenheid Natuur
-  Grote Eenheid Natuur in ontwikkeling
-  Natuurverwevingsgebied

Bronnen

Bekijken op Geopunt.be [Klik hier](#)

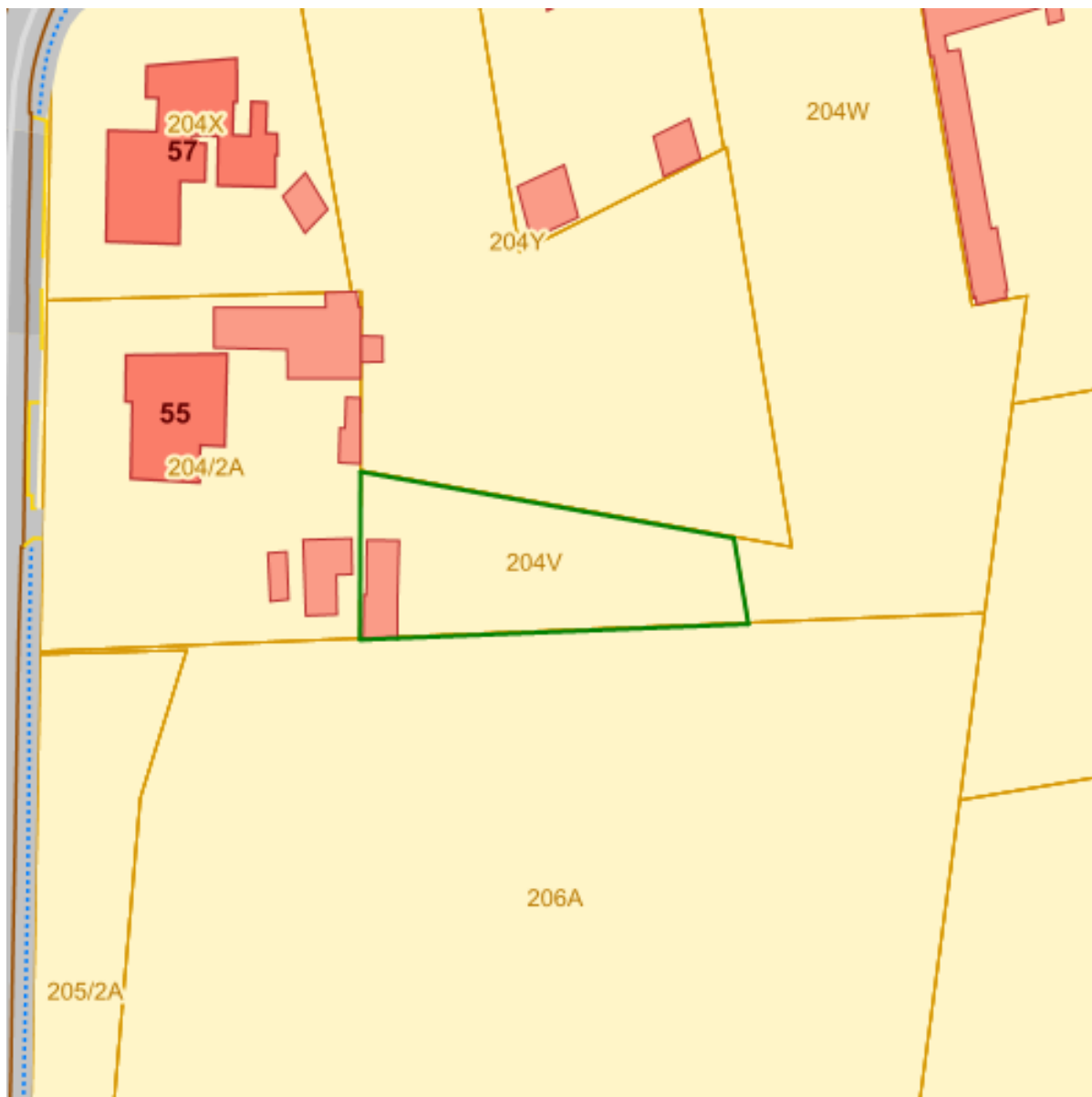


Datum: 20/12/2023
Perceel: 13374E0204/00V000
Gebruikersnaam: Sarah Notelteirs
Ganzenstraat 55, 2440 Geel



Mercator Publieke View Service [Klik hier](#)



Signaalgebieden



Categorie

-  Bouwvrije opgave
-  Verscherpte watertoets

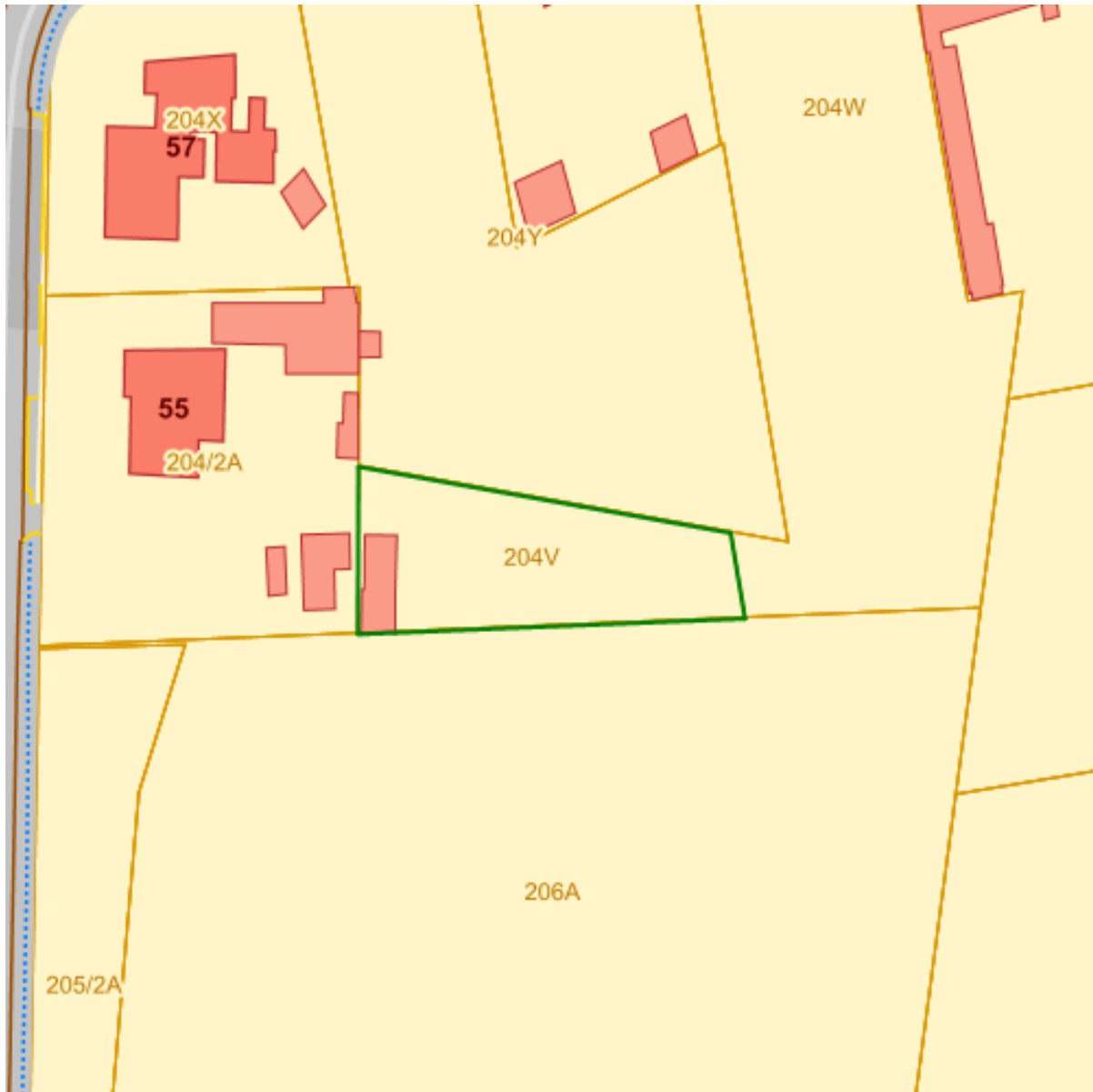
Bronnen

Bekijken op Geopunt.be [Klik hier](#)

Vlaamse Milieumaatschappij [Klik hier](#)



Grenzen van polders



Polders en Wateringen

 Polder

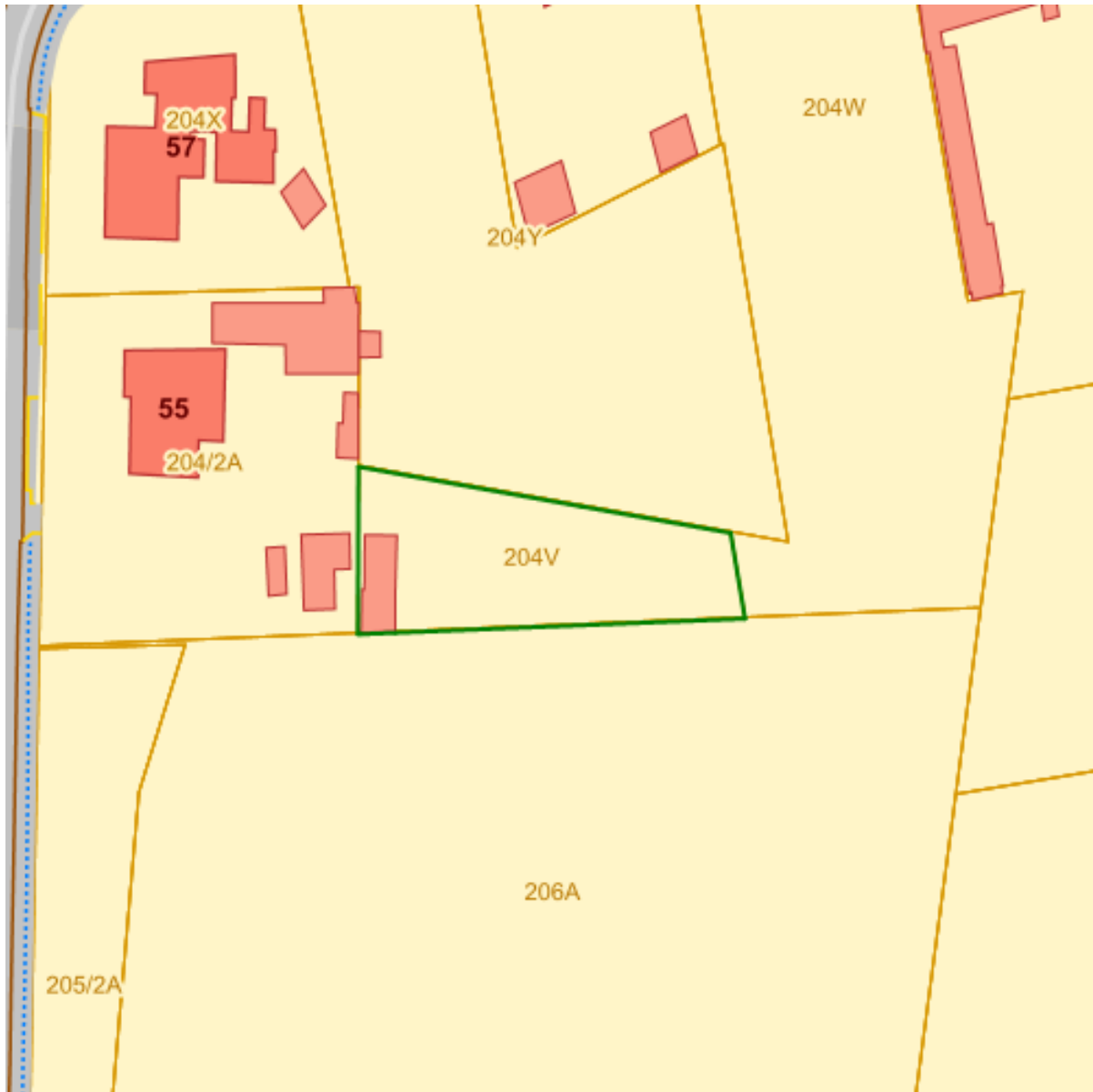
Bronnen

Bekijken op Geopunt.be [Klik hier](#)

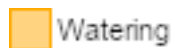
WMS Vlaamse Milieumaatschappij [Klik hier](#)



Grenzen van wateringen



Wateringen



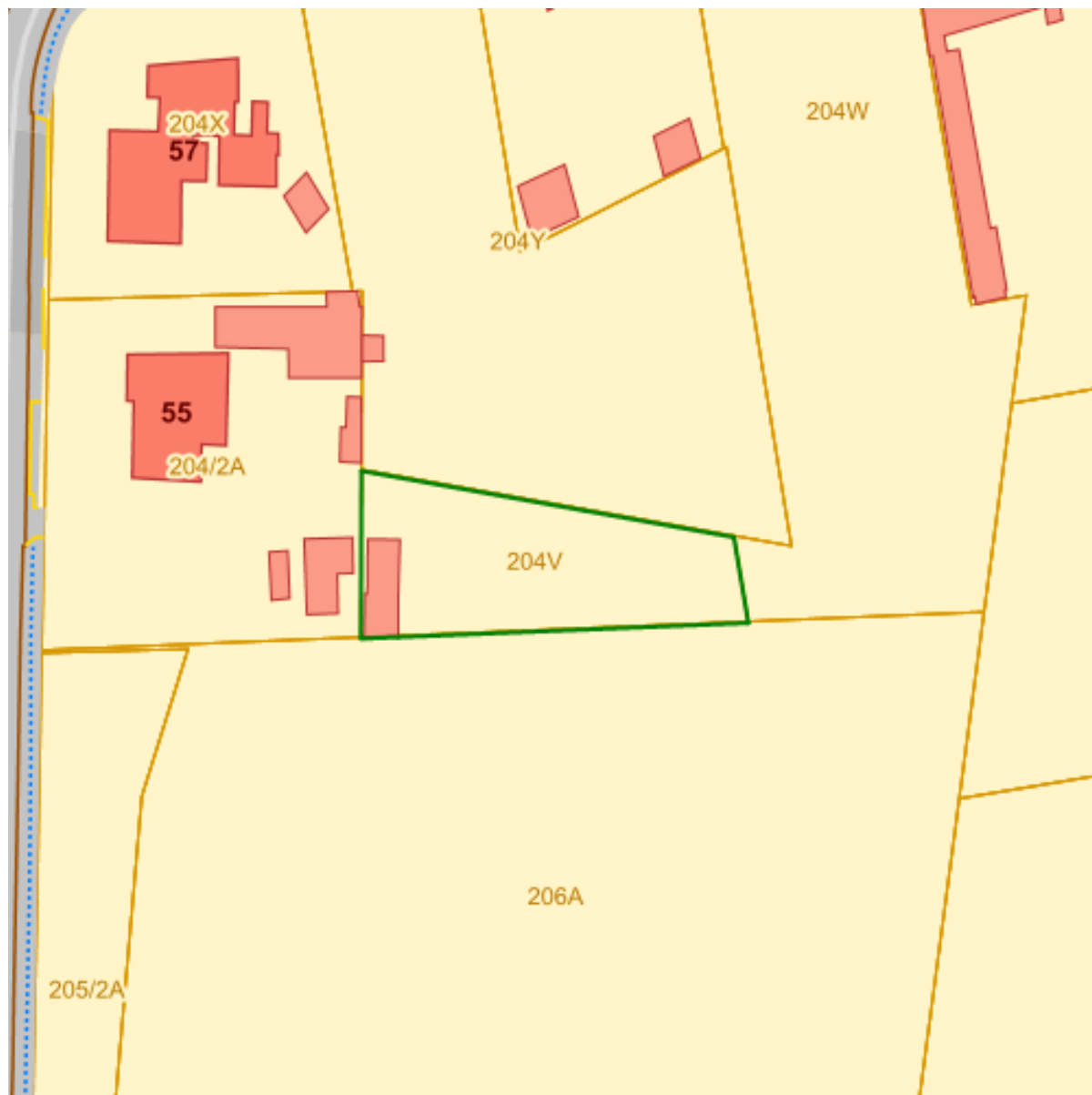
Bronnen

Bekijken op Geopunt.be [Klik hier](#)

WMS Vlaamse Milieumaatschappij [Klik hier](#)



Grondwaterwingsgebieden en beschermingszones




Bronnen

Bekijken op Geopunt.be [Klik hier](#)

INSPIRE Raadpleegdienst Databank Ondergrond Vlaanderen [Klik hier](#)



Gebiedstypes nitraat mestdecreet, geldend



Naam	Waarde
AZCODE	A0_VL11_127
AZNAAM	Afstroomzone van KLEINE NETE II
GTCODE	0
GTOMSCH	Gebiedstype 0
Lengte	139874.191888




Datum: 20/12/2023
Perceel: 13374E0204/00V000
Gebruikersnaam: Sarah Notelteurs
Ganzenstraat 55, 2440 Geel

Naam	Waarde
------	--------

Bronnen
Bekijken op Geopunt.be Klik hier
WMS Vlaamse Landmaatschappij Klik hier



Traditioneel Landschap





Traditionele landschappen

Streek

	Stedelijke gebieden en havengebieden
	Kust
	Kustpolders
	Scheldepolders
	Zandstreek binnen de Vlaamse Vallei
	Zandstreek buiten de Vlaamse Vallei
	Zandleem- en leemstreek
	Noorderkempen
	Centrale Kempen
	Zuiderkempen
	Kempens Plateau
	Maasland
	Hageland
	Vochtig Haspengouw
	Droog Haspengouw
	Brabantse Leemstreek
	Land van Herve
	Scheldebekken met getijden
	Scheldebekken zonder getijden
	Netebekken
	Dijle-Gete-Demeras
	Kustbekken met IJzer
	Maasbekken

Naam	Waarde
Naam	Land van Geel-Mol
Streek	Centrale Kempen
Naam	Waarde

Bronnen

Bekijken op Geopunt.be [Klik hier](#)

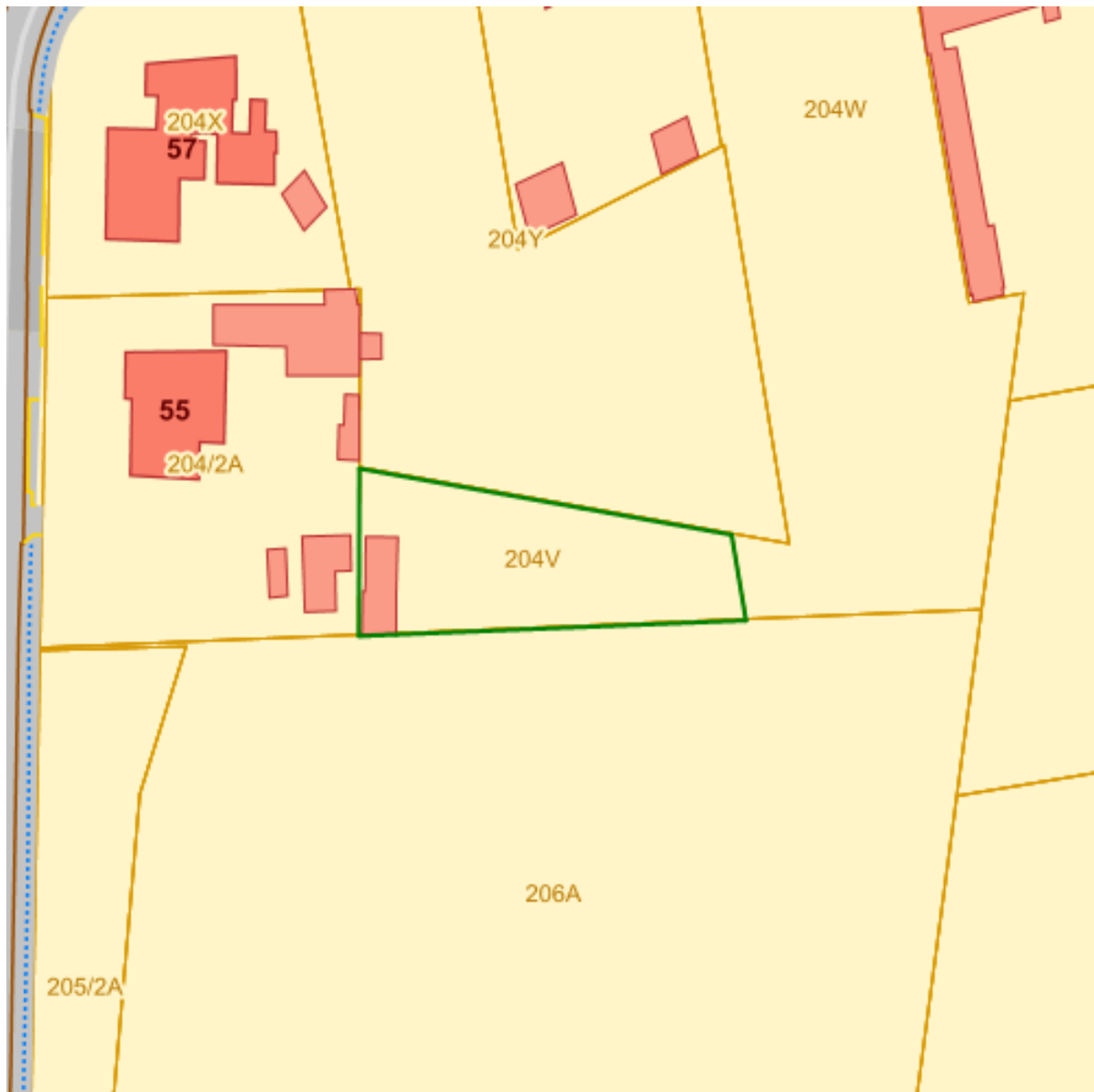


Datum: 20/12/2023
Perceel: 13374E0204/00V000
Gebruikersnaam: Sarah Notelteirs
Ganzenstraat 55, 2440 Geel

WMS Universiteit Gent [Klik hier](#)



Habitatrichtlijngebieden



Habitatrichtlijngebieden



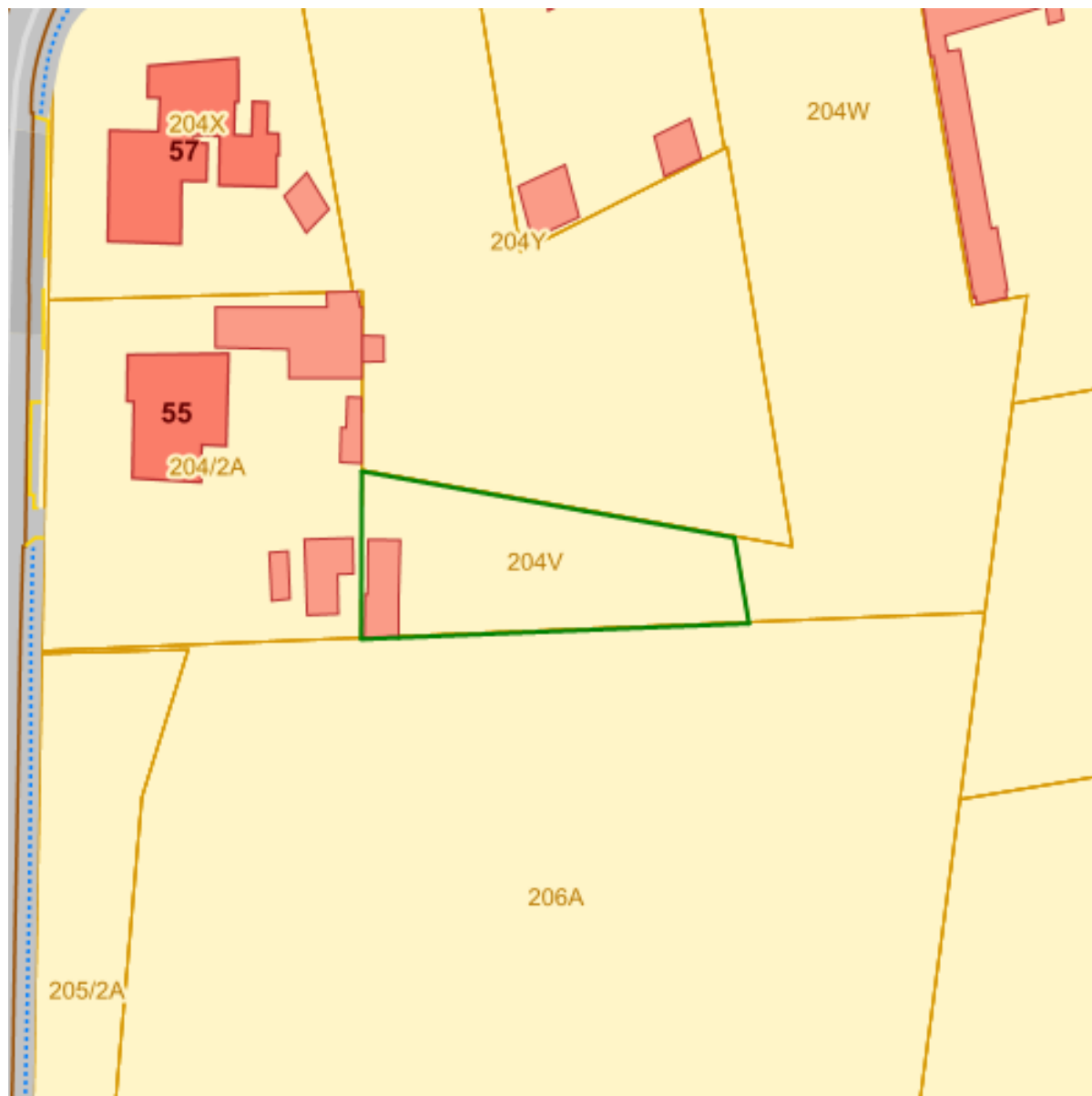
Bronnen

Bekijken op Geopunt.be [Klik hier](#)

Mercator Publieke View Service [Klik hier](#)



Vogelrichtlijngebieden



Vogelrichtlijngebieden



Bronnen


Bekijken op Geopunt.be [Klik hier](#)

Mercator Publieke View Service [Klik hier](#)



Datum: 20/12/2023
Perceel: 13374E0204/00V000
Gebruikersnaam: Sarah Notelteirs
Ganzenstraat 55, 2440 Geel

Jachtgebieden



Jachtterreinen

 Jachtterrein

Naam	Waarde
PROV	Antwerpen
DATGOEDK	28/07/2023
WBENR	306



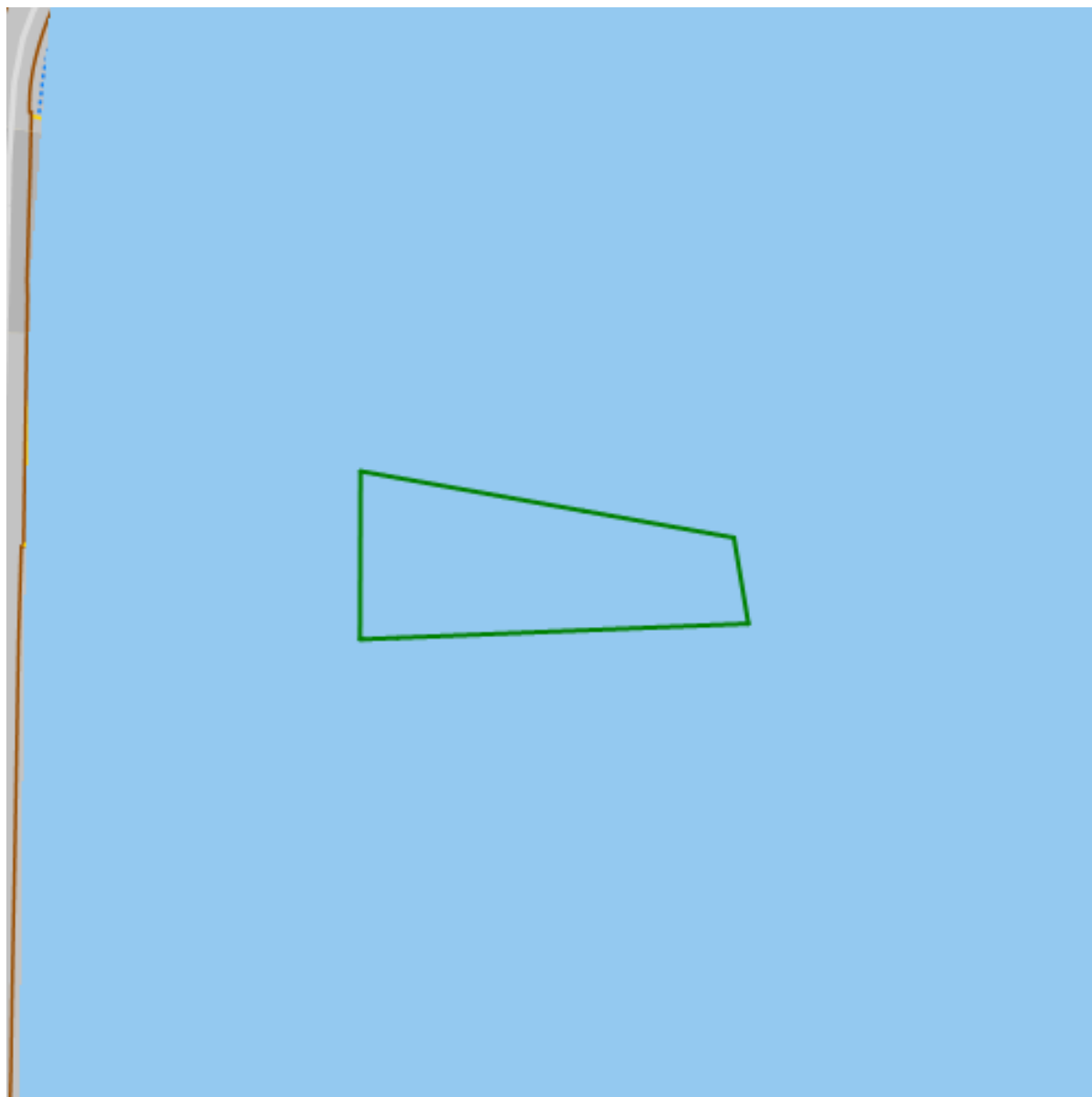
Datum: 20/12/2023
Perceel: 13374E0204/00V000
Gebruikersnaam: Sarah Notelteurs
Ganzenstraat 55, 2440 Geel

WBENAAM	Breeven
Shape	Polygon
Naam	Waarde



Bronnen
Bekijken op Geopunt.be Klik hier
WMS Jacht Klik hier



Vlaams voorkeurrecht van toepassing op het onroerend goed



RVVComplProj

-  Complex project Projectbesluit
-  Complex project Voorkeursbesluit

RVVSbz

-  RVV Speciale beschermingszone natuur

RVVdvw



 RVV de Vlaamse Waterweg nv

RVV Oeverzones en Overstromingsgebieden Integraal Waterbeleid

 IWB Oeverzone

 IWB Overstromingsgebied


RVVNatRes

 RVV Natuurreservaat

RvvRvkUkw

 RVV Ruilverkaveling uit kracht van wet

RvvRvkGiw

 RVV Ruilverkaveling grote infrastructuurwerken

Naam	Waarde
UIDN	72659
OIDN	56803
GEOM	60967
SRTTYPEID	15
SRTTYPELAB	De Vlaamse Waterweg nv
BGUNSTID	844
BGUNST	De Vlaamse Waterweg nv
BDRVV	18/06/2021
EDRVV	1/01/1900
OPPERVLAKTE	498392.305088
Lengte	4883.434735
Naam	Waarde

Bronnen

Bekijken op Geopunt.be [Klik hier](#)

WMS RVV Afbakeningen [Klik hier](#)

WMS RVV Afbakeningen [Klik hier](#)

WMS RVV Afbakeningen [Klik hier](#)

WMS RVV Afbakeningen [Klik hier](#)

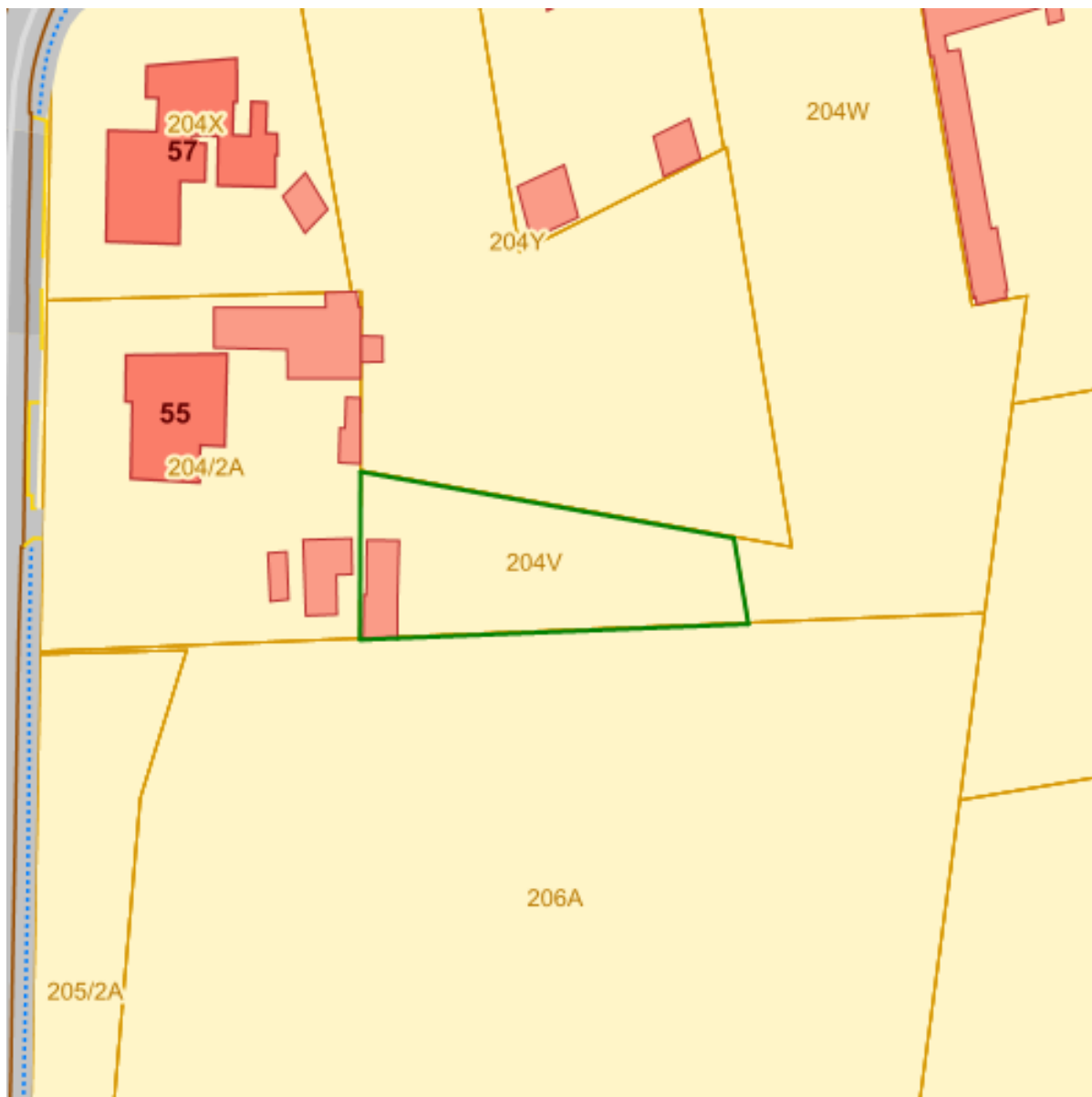


Datum: 20/12/2023
Perceel: 13374E0204/00V000
Gebruikersnaam: Sarah Notelteurs
Ganzenstraat 55, 2440 Geel

WMS RVV Afbakeningen [Klik hier](#)
WMS RVV Afbakeningen [Klik hier](#)
WMS RVV Afbakeningen [Klik hier](#)



Beschermde stads- en dorpsgezichten



Beschermde stads- en dorpsgezichten



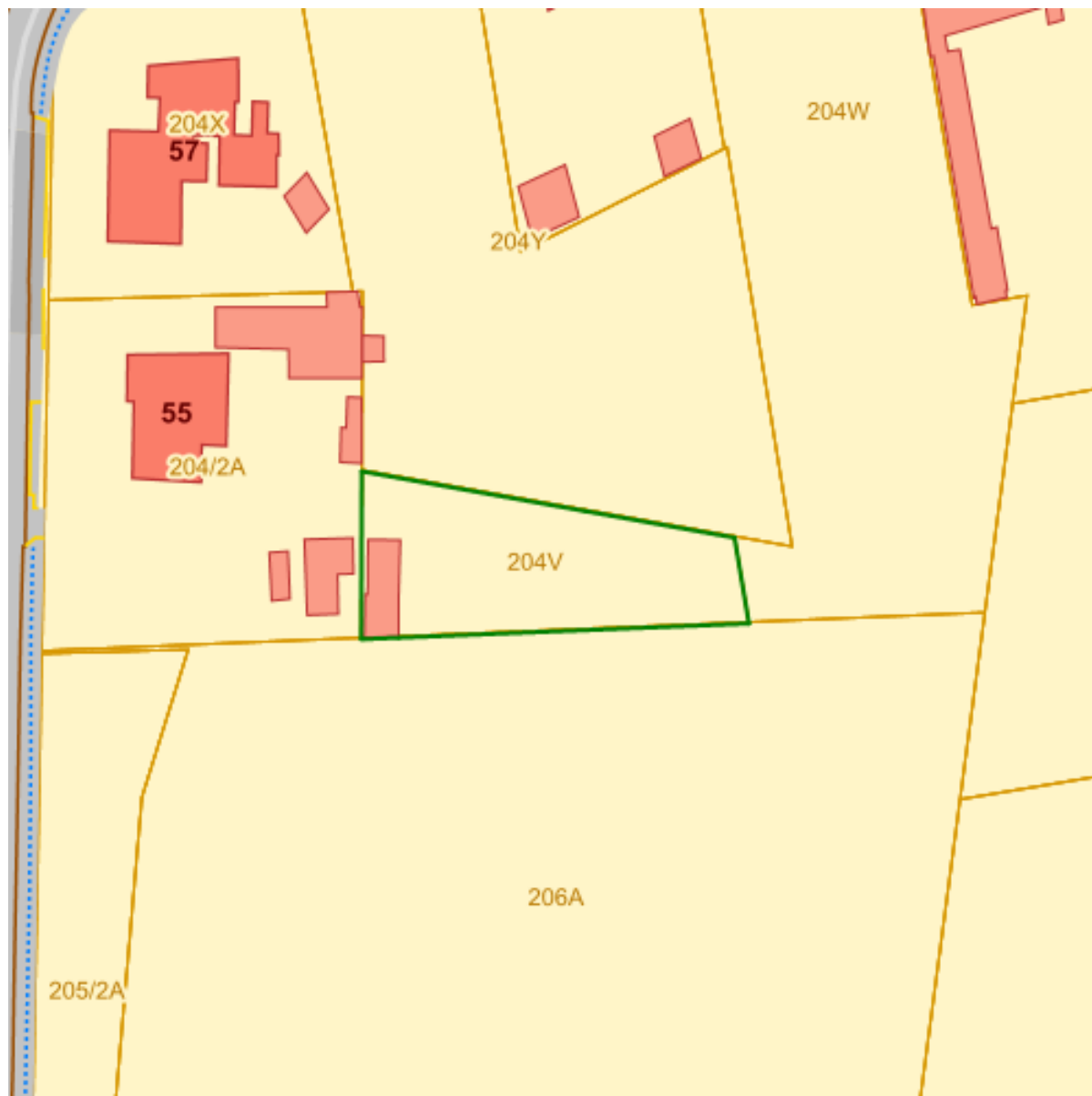
Bronnen

Bekijken op Geopunt.be [Klik hier](#)

Agentschap Onroerend Erfgoed Publieke Download Service [Klik hier](#)



Beschermde archeologische sites



Beschermde archeologische sites



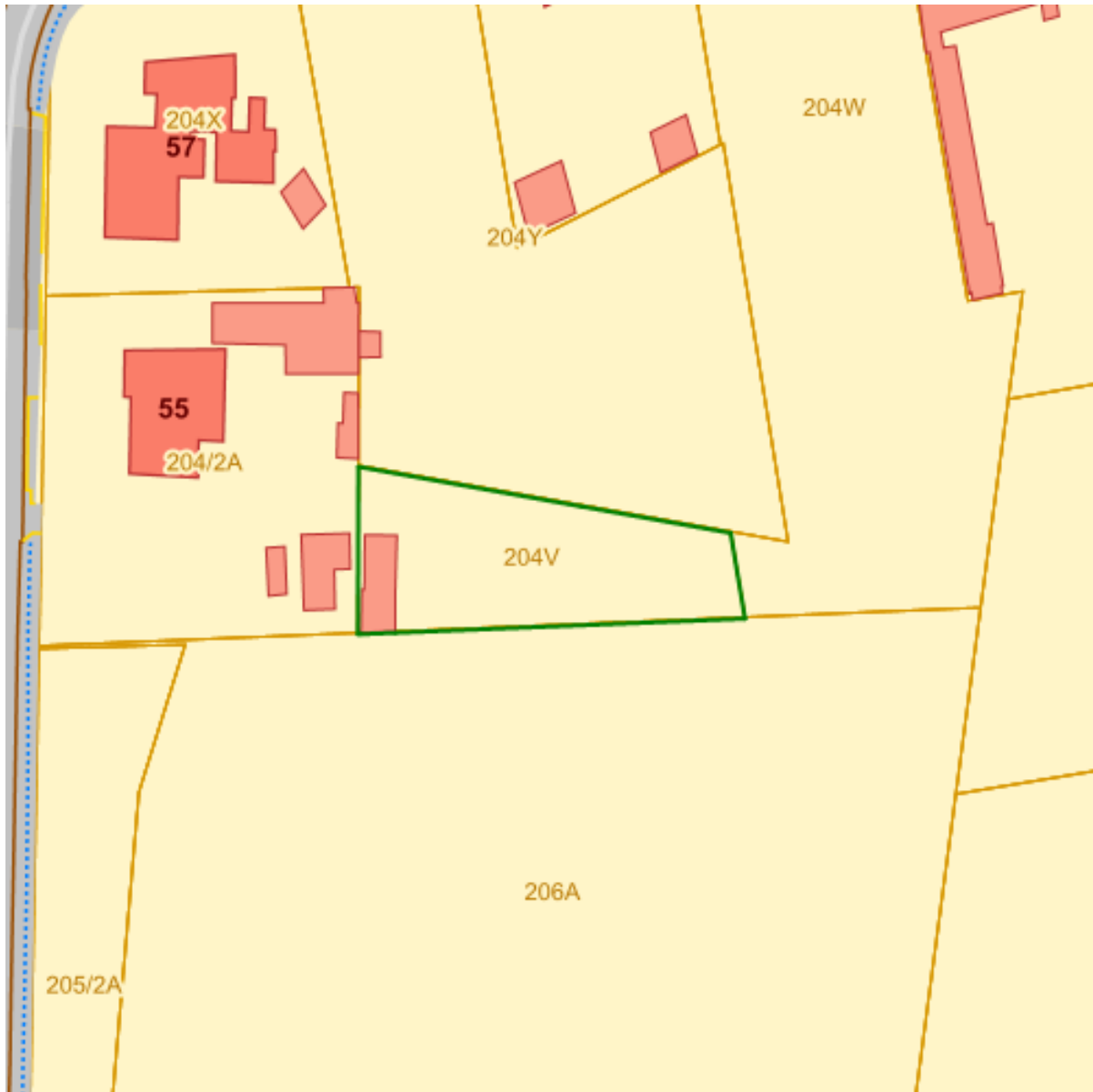
Bronnen

Bekijken op Geopunt.be [Klik hier](#)

Agentschap Onroerend Erfgoed Publieke Download Service [Klik hier](#)



Beschermde cultuurhistorische landschappen



Beschermde cultuurhistorische landschappen



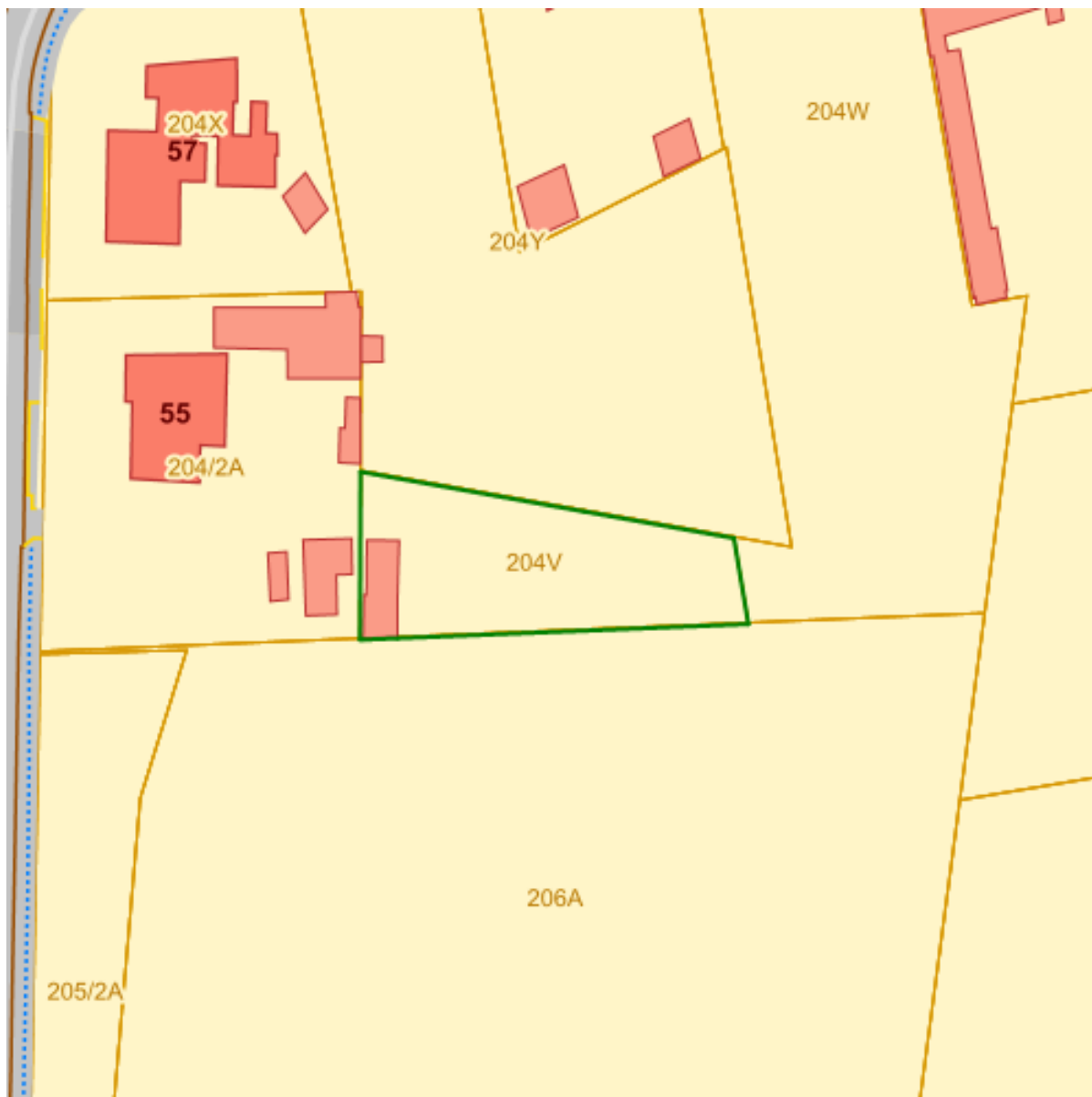
Bronnen

Bekijken op Geopunt.be [Klik hier](#)

Agentschap Onroerend Erfgoed Publieke Download Service [Klik hier](#)



Beschermde monumenten



Beschermde monumenten



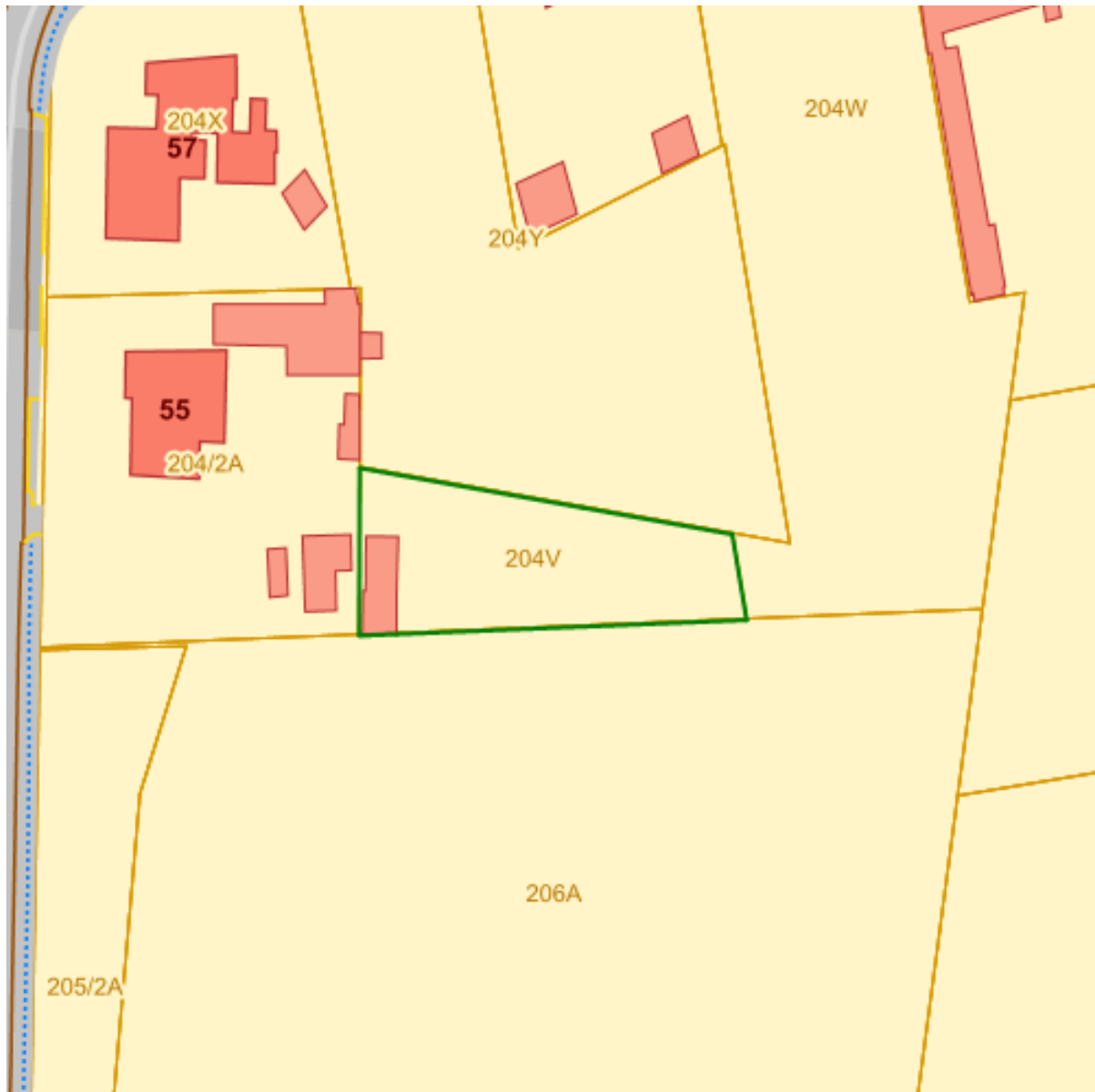
Bronnen

Bekijken op Geopunt.be [Klik hier](#)

Agentschap Onroerend Erfgoed Publieke Download Service [Klik hier](#)



Gehelen uit de wetenschappelijke inventaris van het bouwkundig erfgoed



lu:lu_wet_bk_el_pub



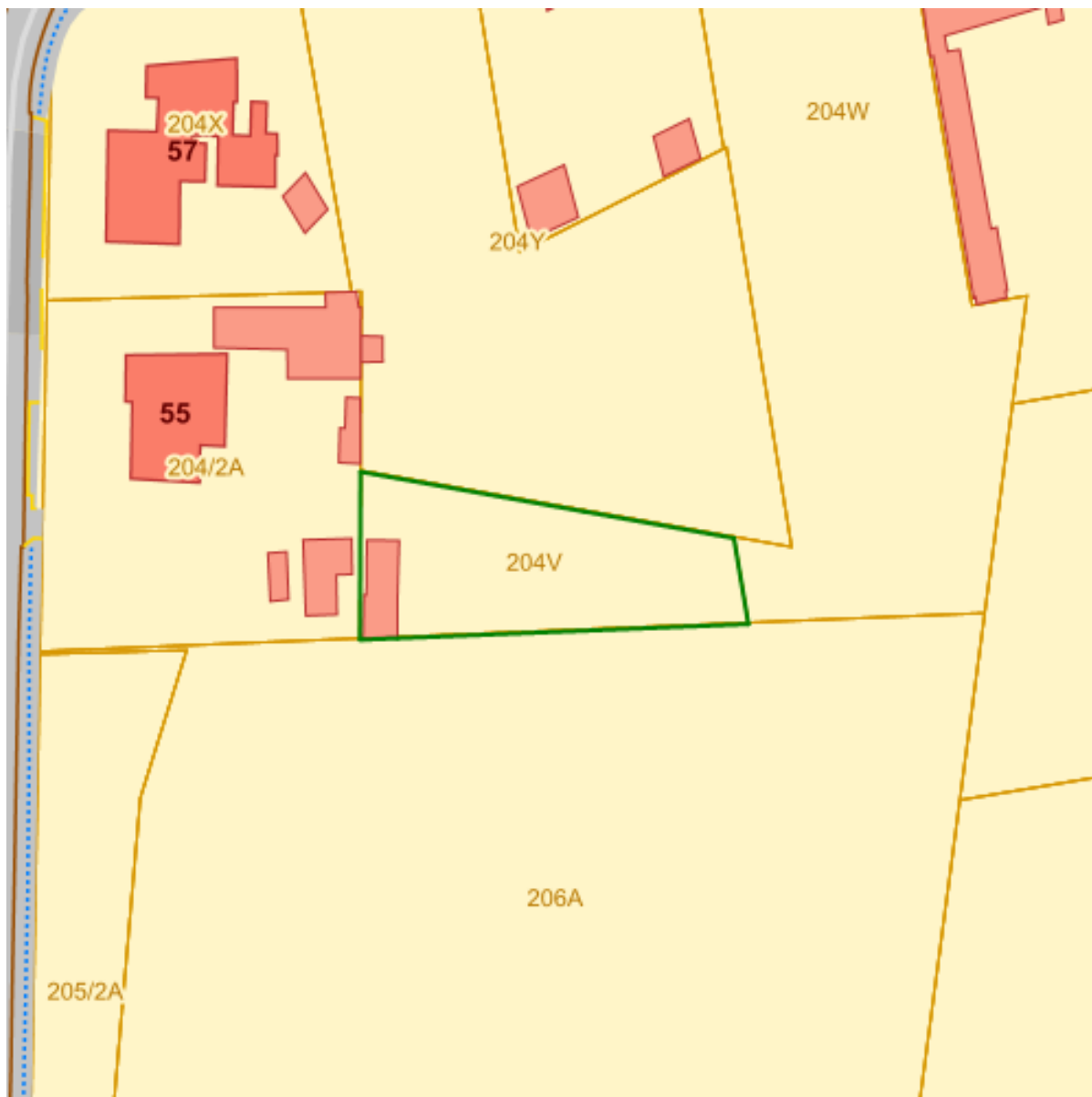
Bronnen

Bekijken op Geopunt.be [Klik hier](#)

Mercator Publieke View Service [Klik hier](#)



Vastgestelde archeologische zones



Vastgestelde archeologische zones



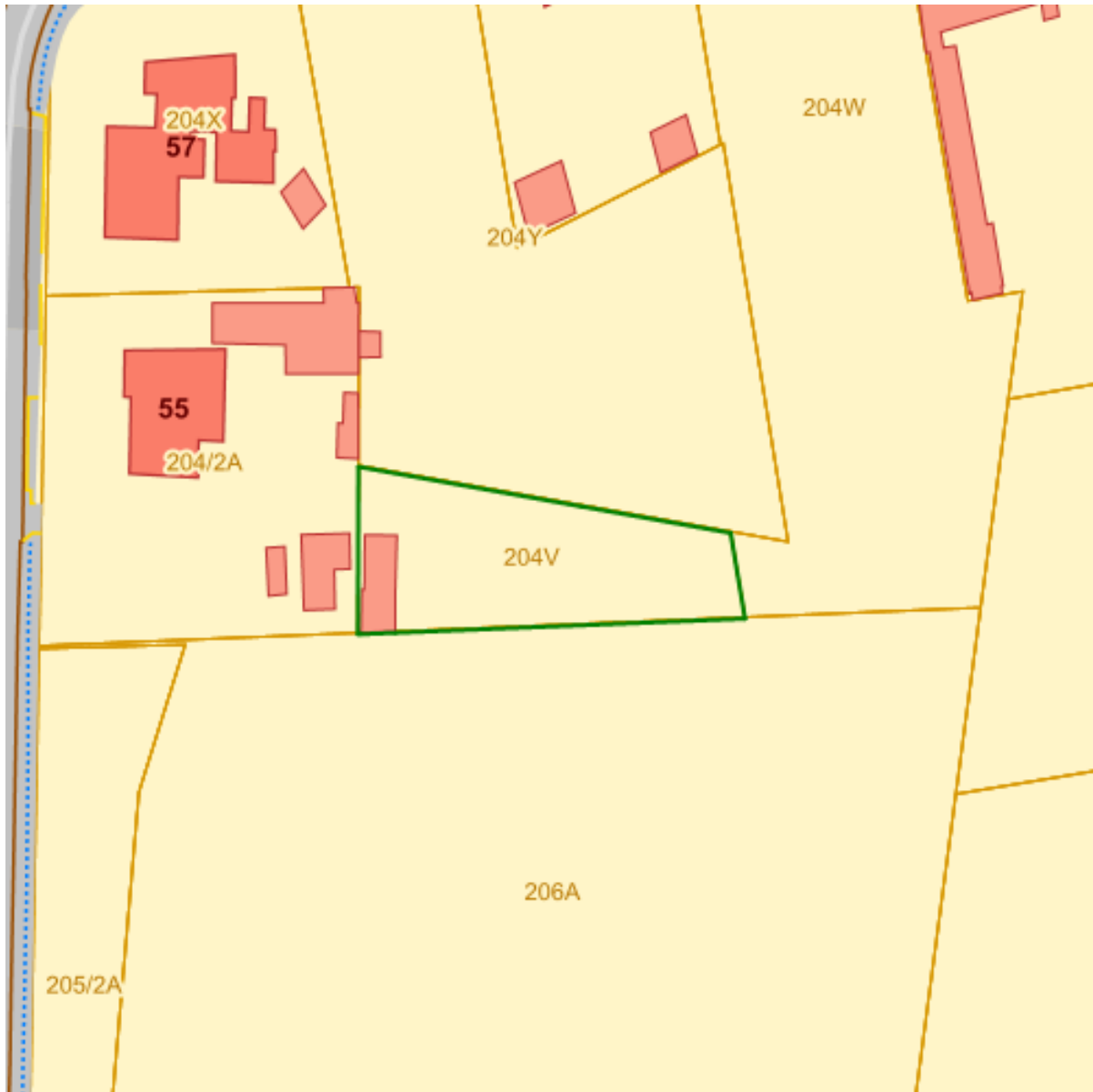
Bronnen

Bekijken op Geopunt.be [Klik hier](#)

Mercator Publieke View Service [Klik hier](#)



Unesco werelderfgoed - buffers



Unesco werelderfgoed - buffers



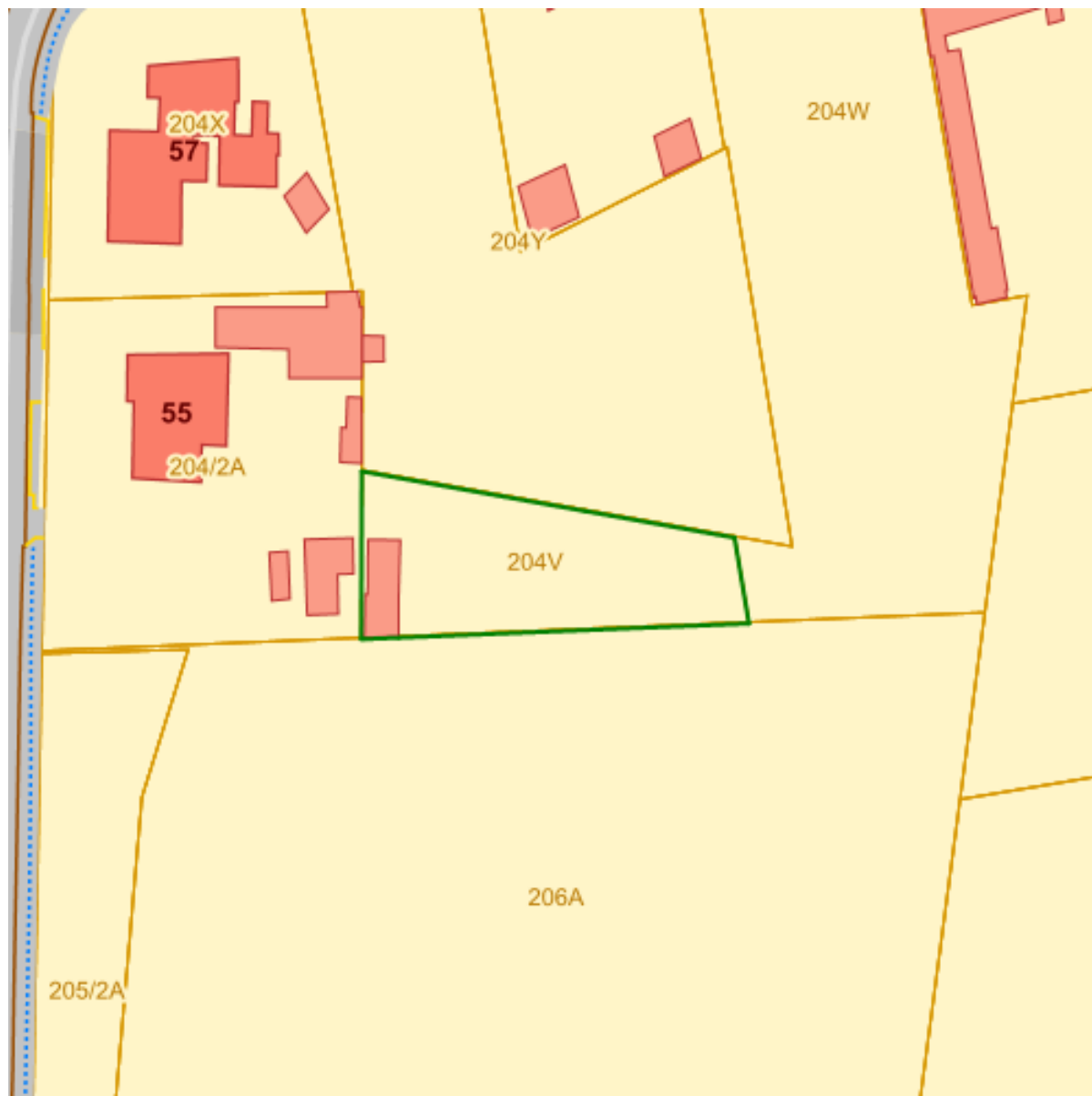
Bronnen

Bekijken op Geopunt.be [Klik hier](#)

Mercator Publieke View Service [Klik hier](#)



UNESCO werelderfgoed kernzones



Unesco kernzones



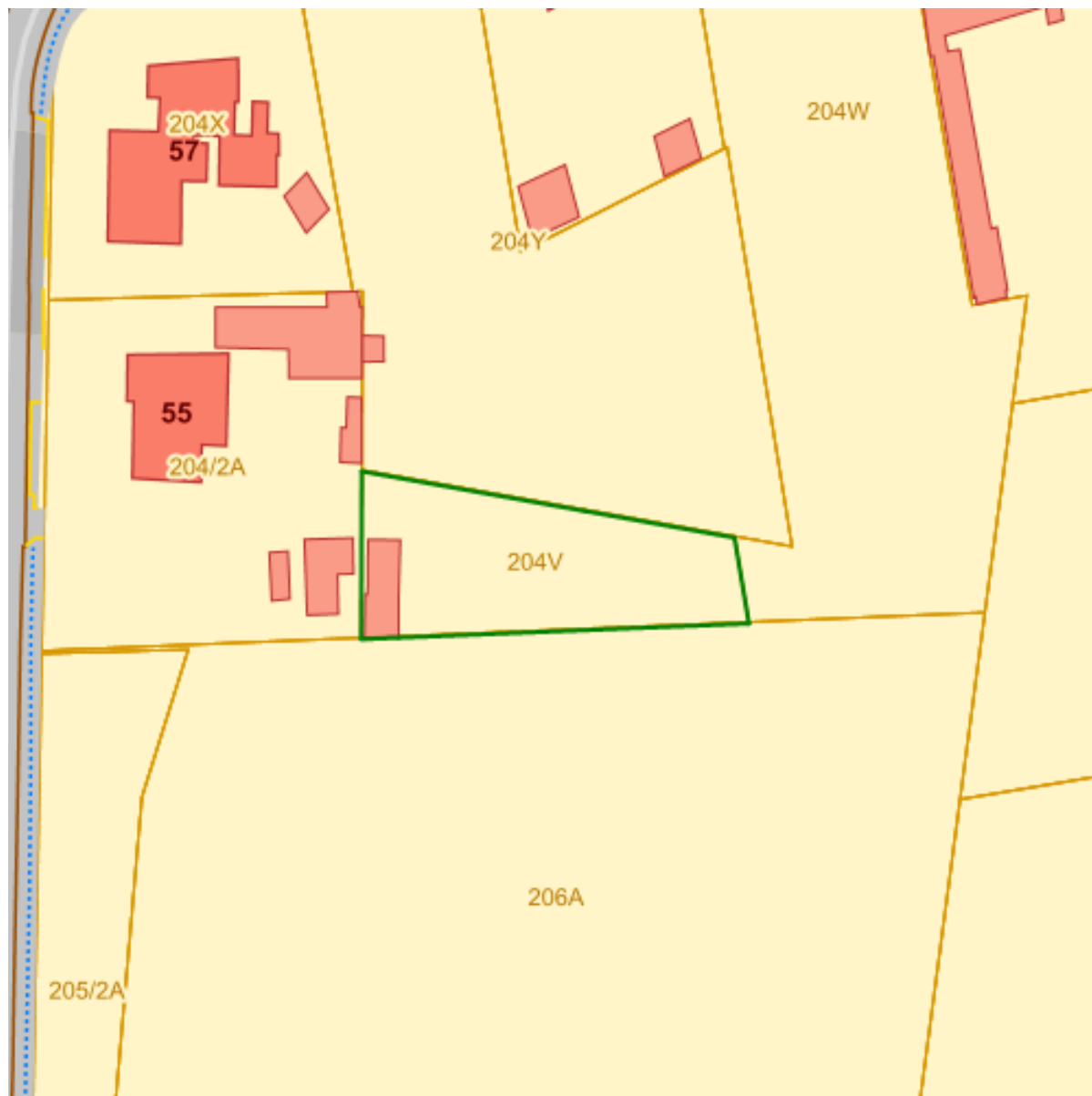
Bronnen

Bekijken op Geopunt.be [Klik hier](#)

Agentschap Onroerend Erfgoed Publieke Download Service [Klik hier](#)



Vastgesteld bouwkundig erfgoed



Vastgestelde inventaris van bouwkundig erfgoed



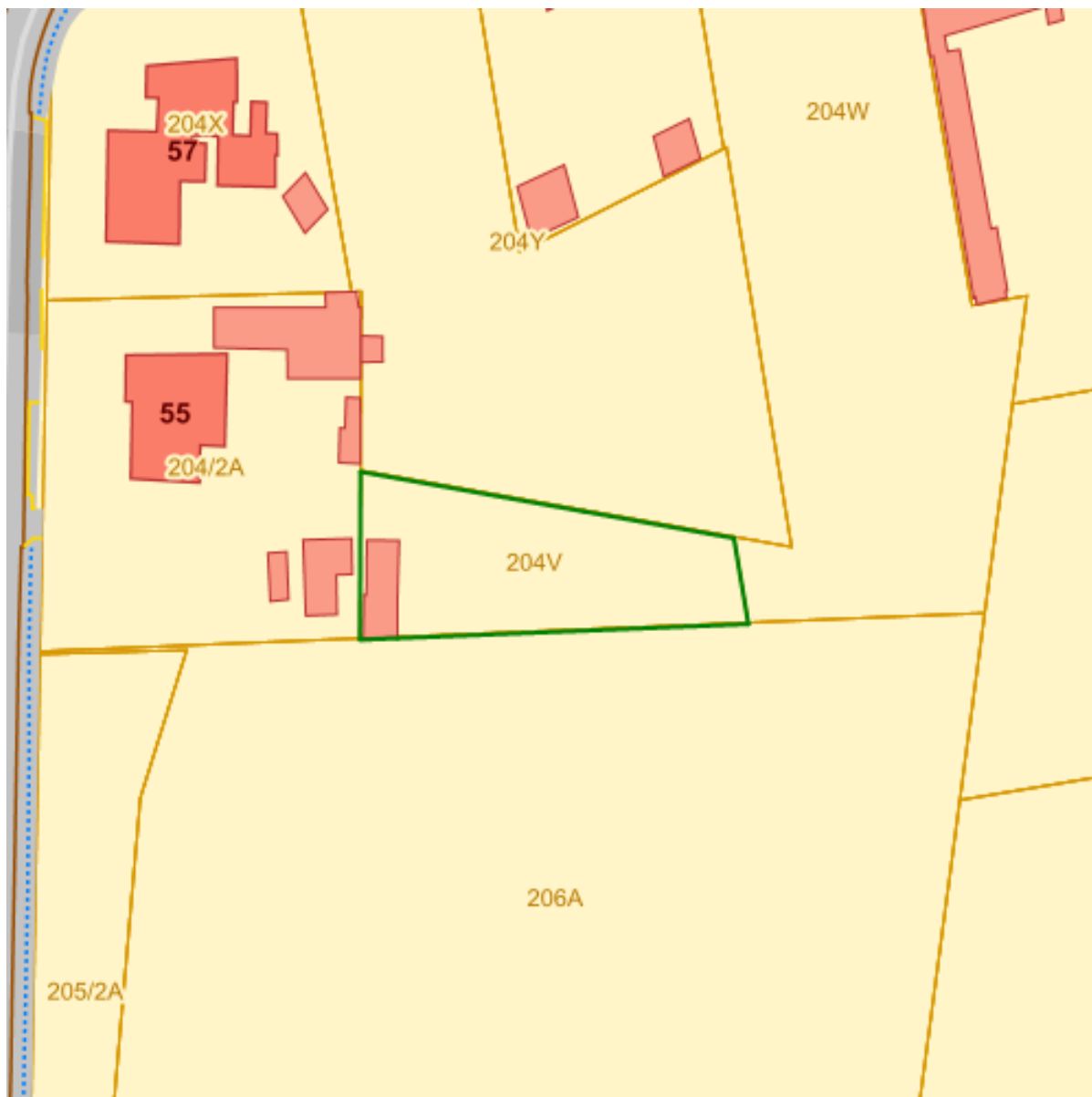
Bronnen

Bekijken op Geopunt.be [Klik hier](#)

Agentschap Onroerend Erfgoed Publieke Download Service [Klik hier](#)



Wetenschappelijke bouwkundig erfgoed - elementen



Bouwkundige elementen



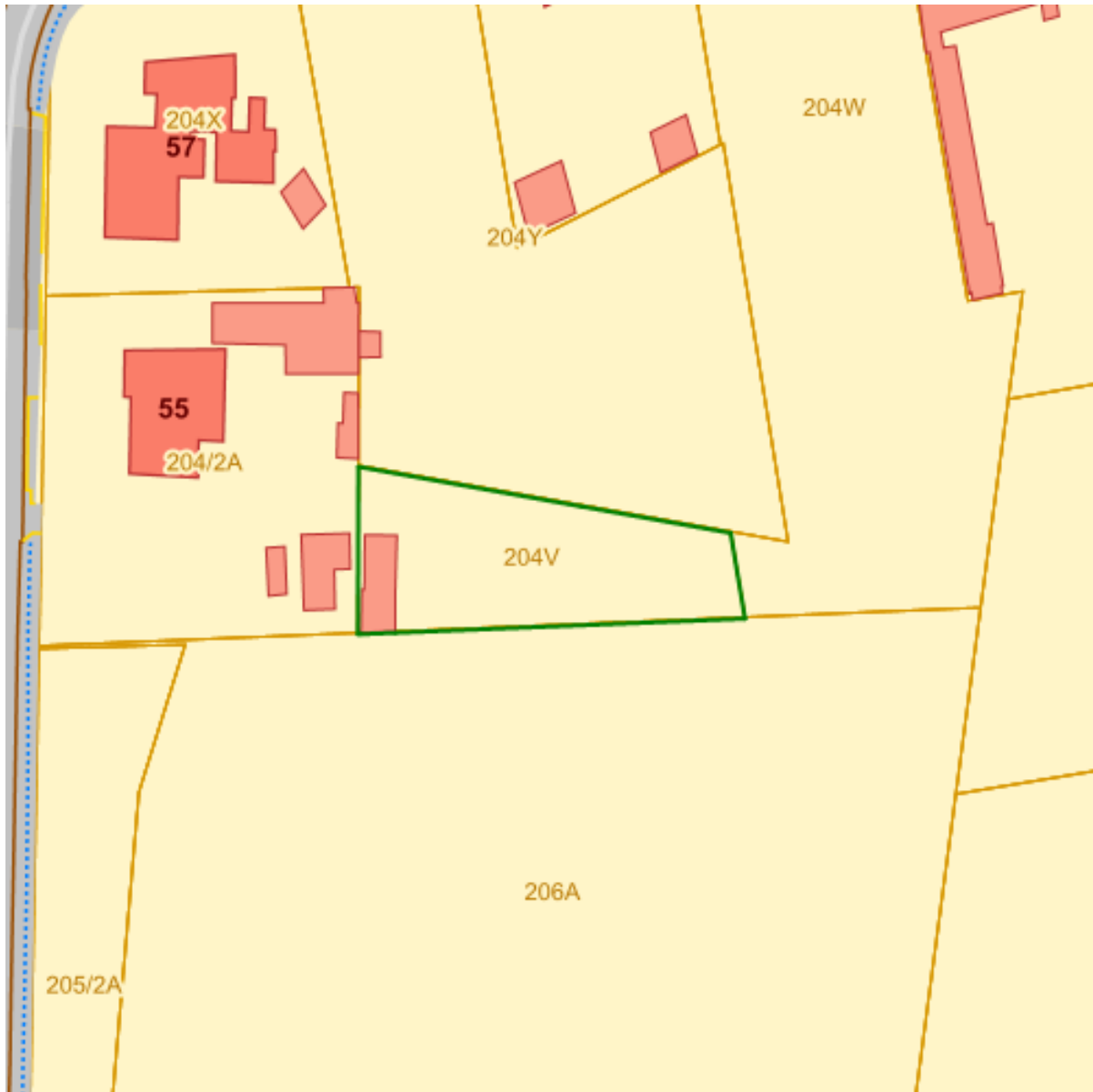
Bronnen

Bekijken op Geopunt.be [Klik hier](#)

Agentschap Onroerend Erfgoed Publieke Download Service [Klik hier](#)



Vastgesteld bouwkundig erfgoed - gehelen



Vastgestelde inventaris van bouwkundig erfgoed



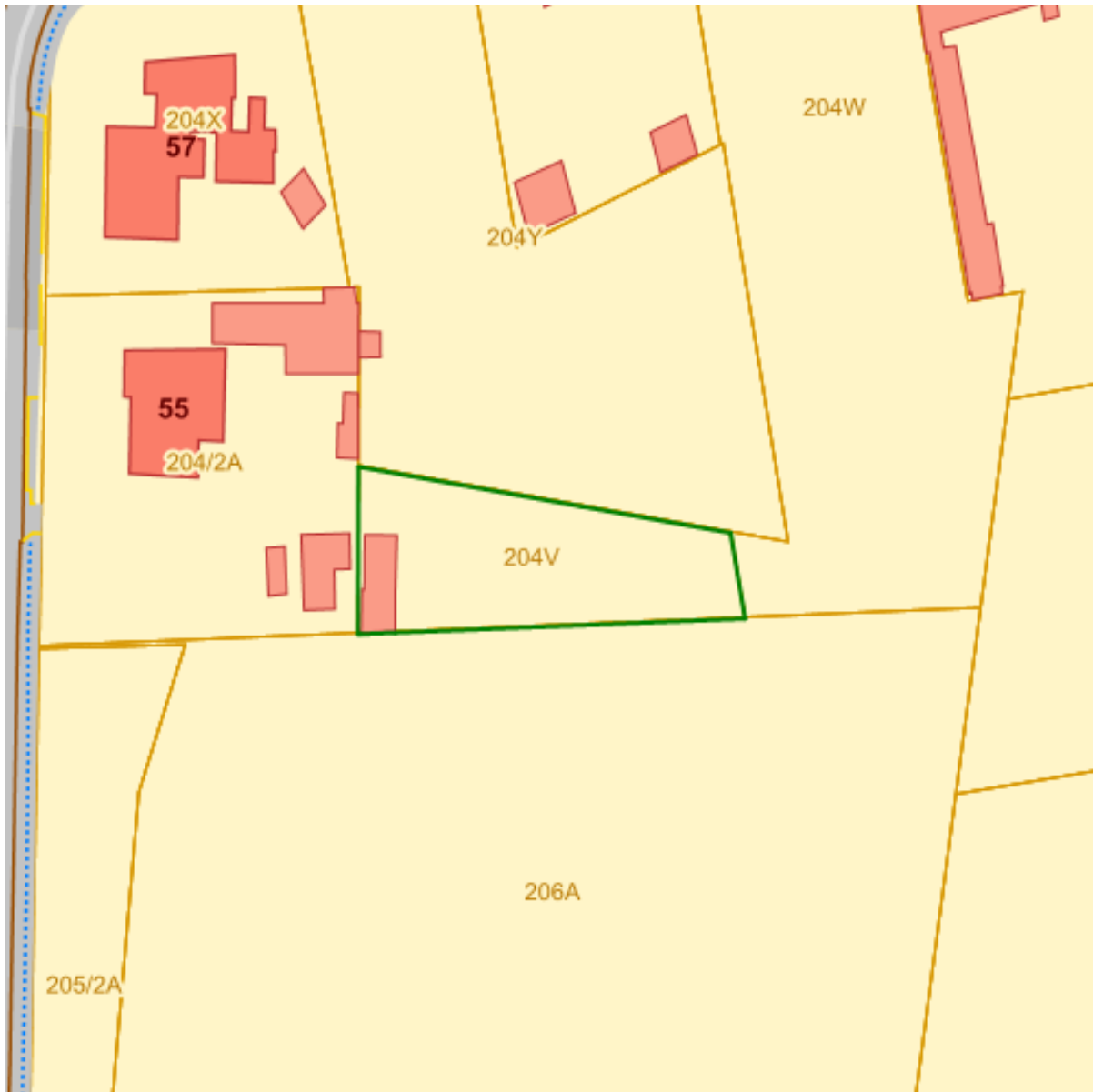
Bronnen

Bekijken op Geopunt.be [Klik hier](#)

Agentschap Onroerend Erfgoed Publieke Download Service [Klik hier](#)



Vastgestelde landschapsatlasrelicten



Vastgestelde relicten uit de landschapsatlas



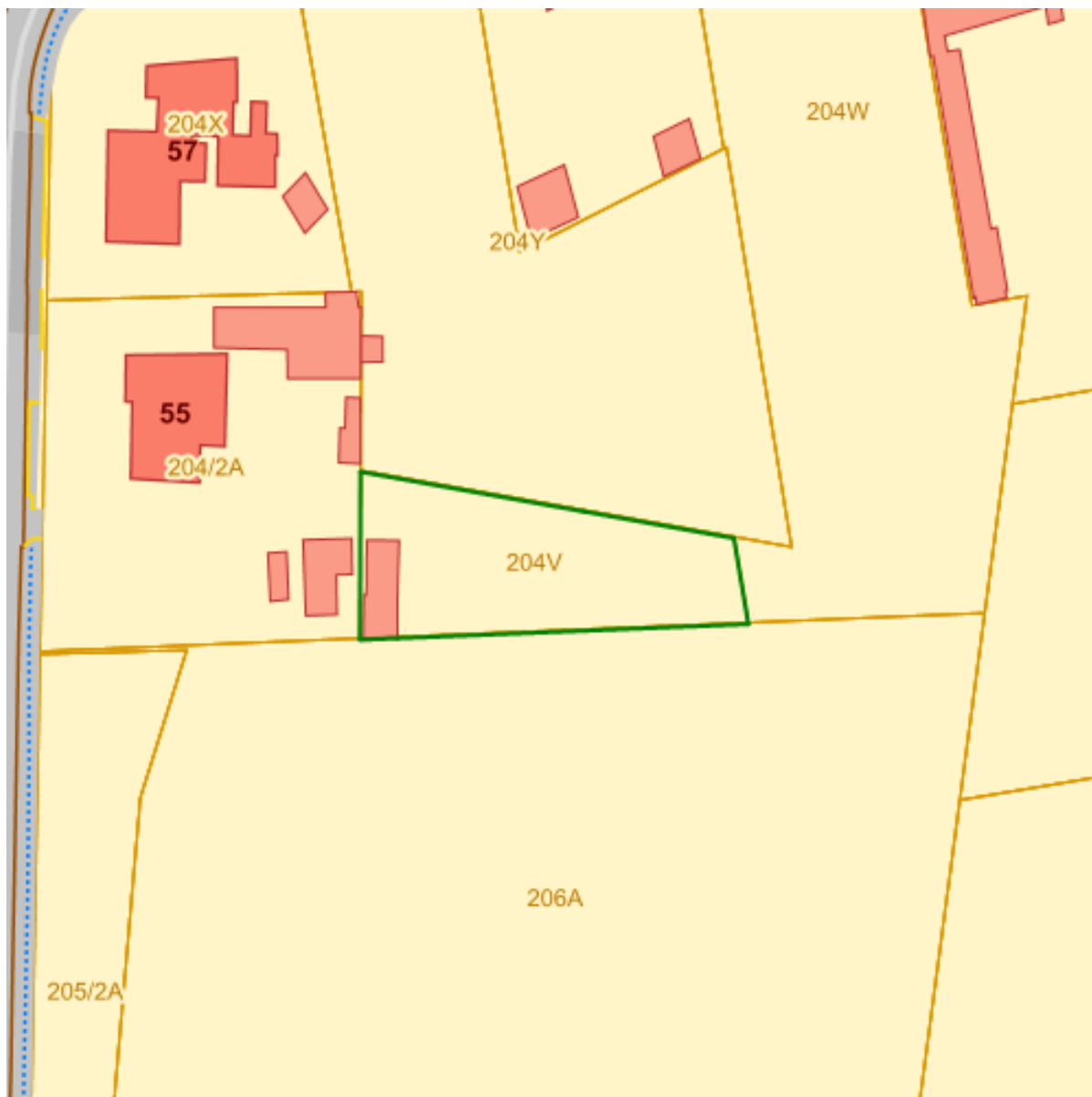
Bronnen

Bekijken op Geopunt.be [Klik hier](#)

Agentschap Onroerend Erfgoed Publieke Download Service [Klik hier](#)



Vastgesteld landschappelijk erfgoed



ps:ps_vast_le



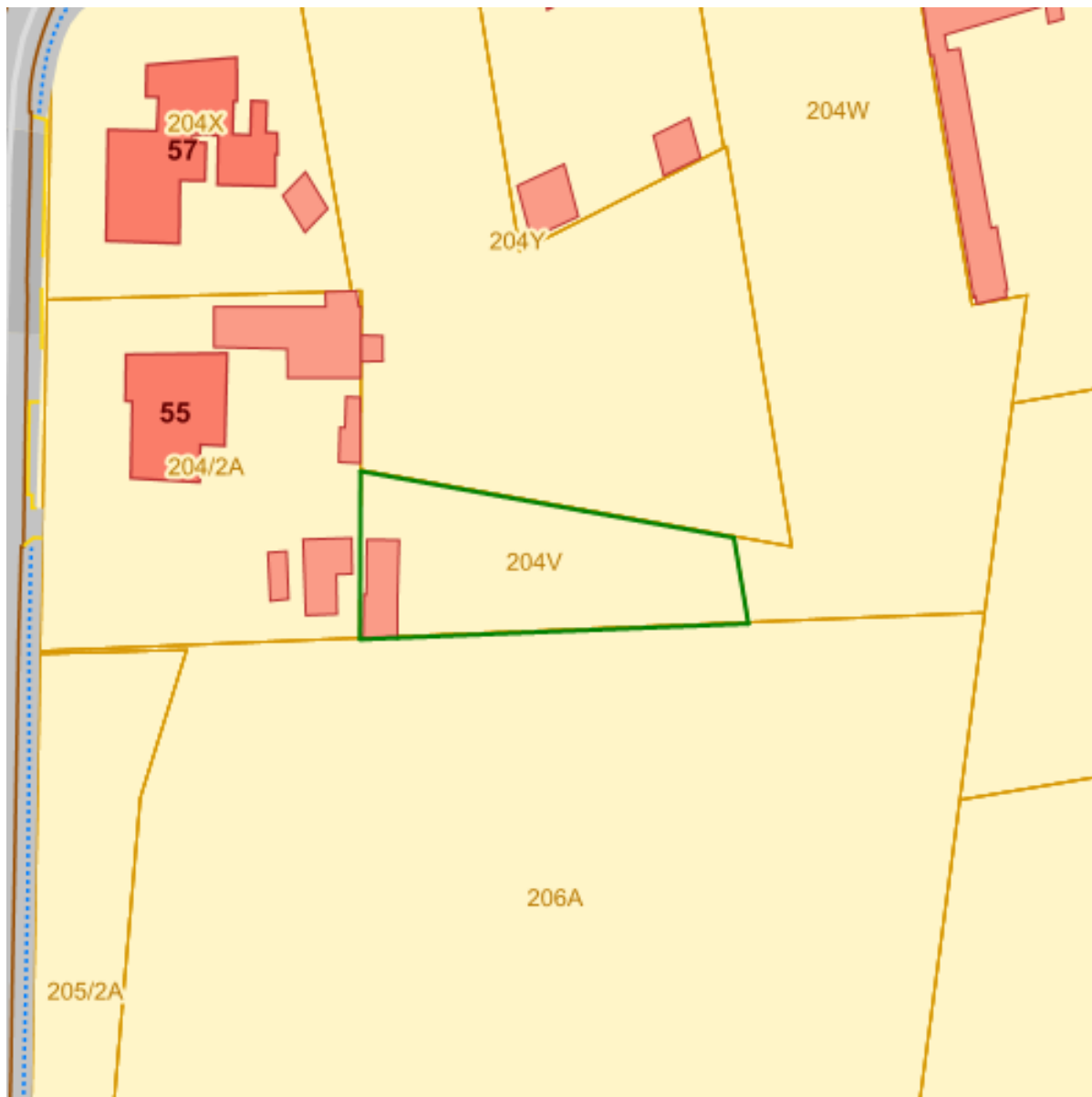
Bronnen

Bekijken op Geopunt.be [Klik hier](#)

Mercator Publieke View Service [Klik hier](#)



Wetenschappelijke inventaris landschappelijk erfgoed - elementen



Wetenschappelijke inventaris landschappelijk erfgoed - elementen



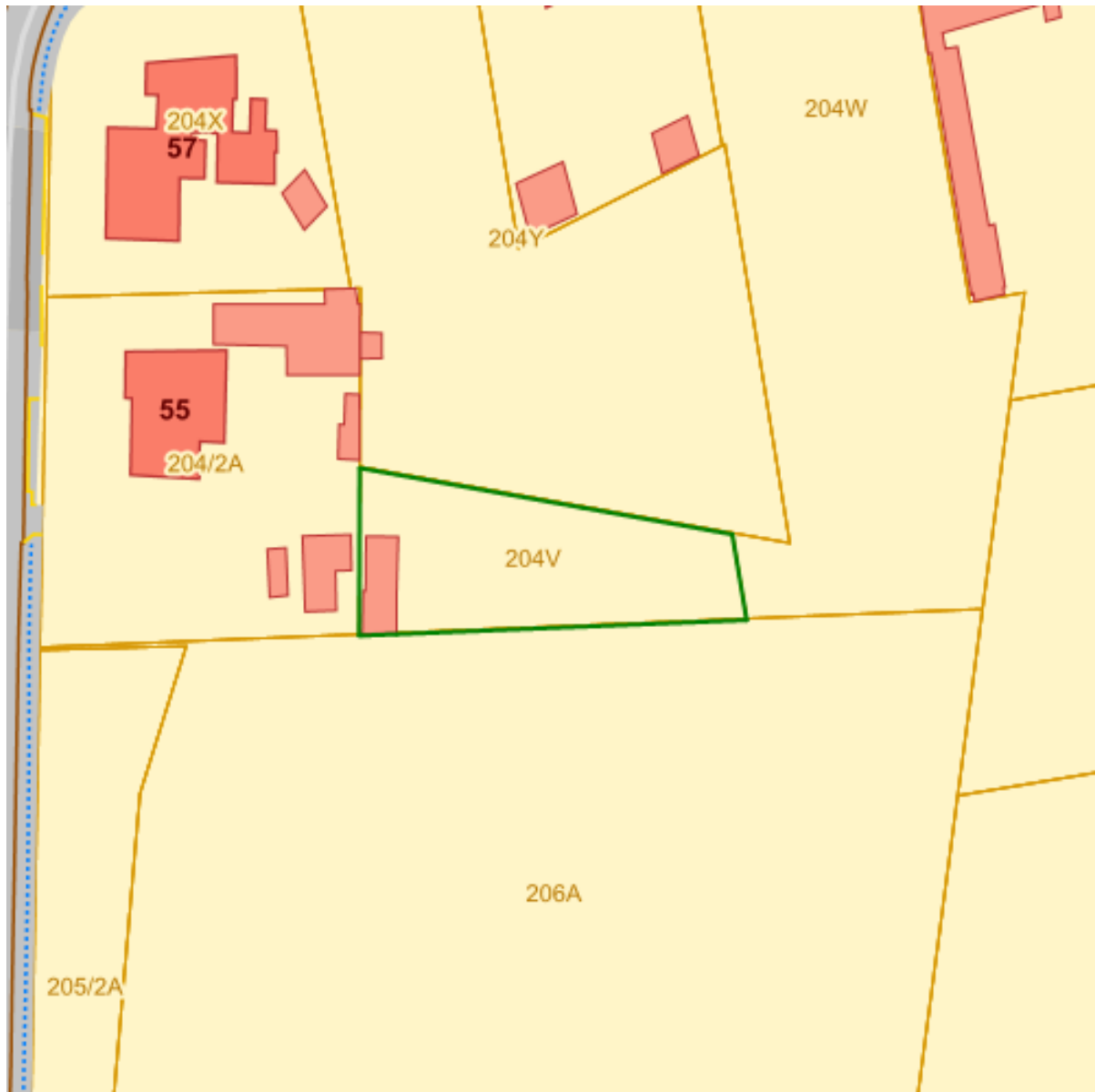
Bronnen

Bekijken op Geopunt.be [Klik hier](#)

Mercator Publieke View Service [Klik hier](#)



Wetenschappelijke inventaris landschappelijk erfgoed - gehelen



lu:lu_wet_la_geh_pub



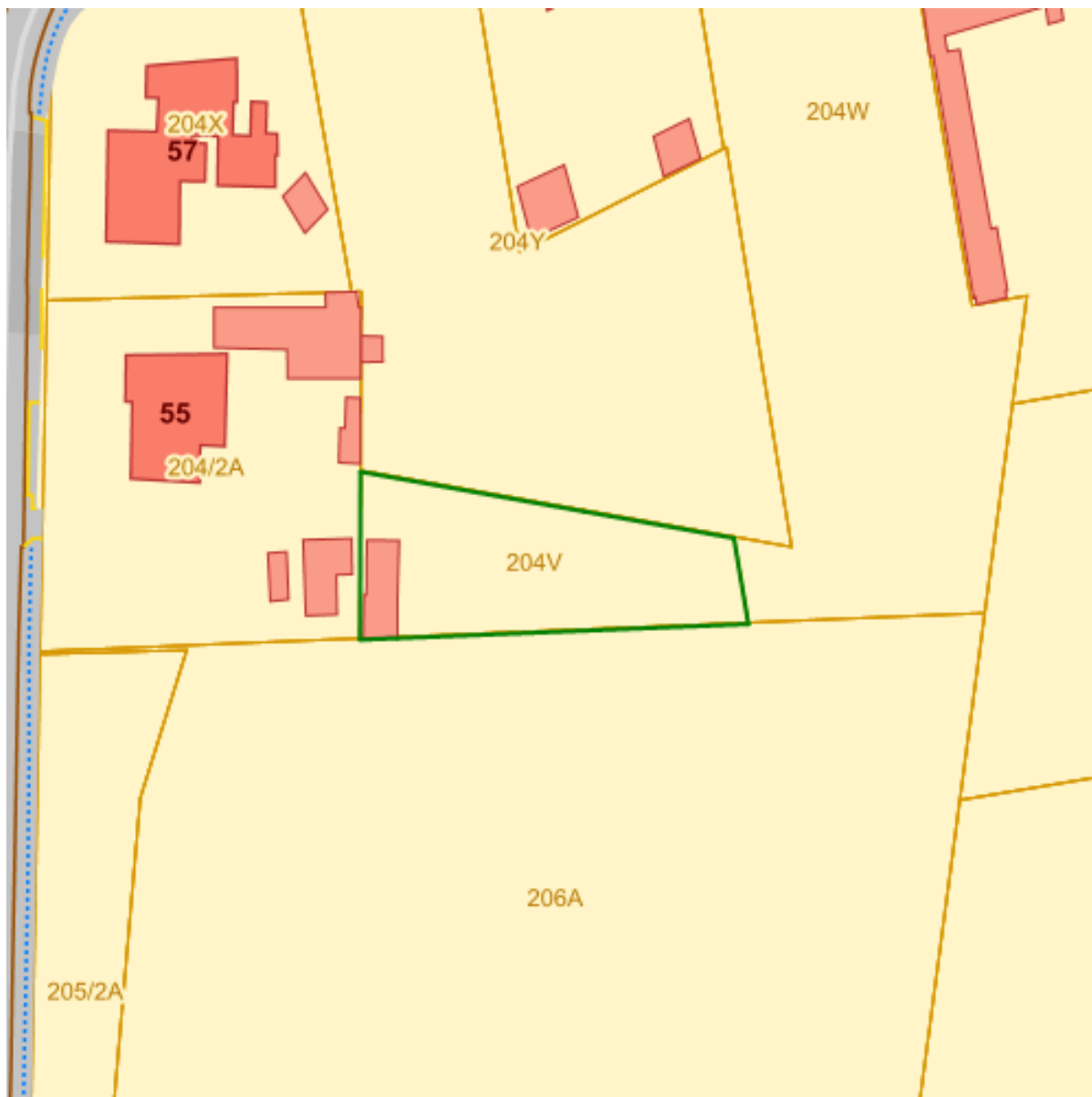
Bronnen

Bekijken op Geopunt.be [Klik hier](#)

Mercator Publieke View Service [Klik hier](#)



Overgangszones bij beschermd erfgoed



Overgangszones bij beschermd onroerend erfgoed



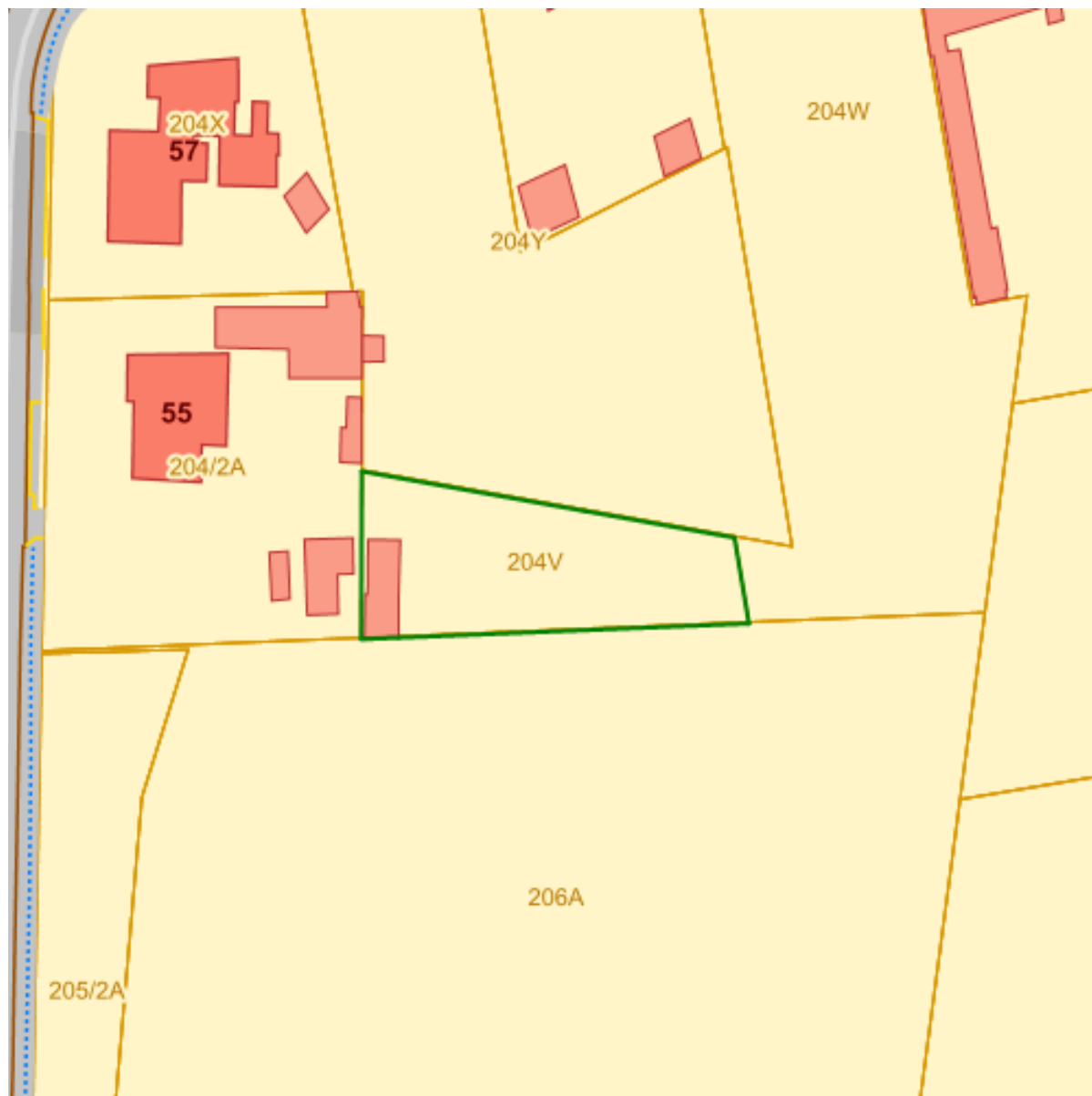
Bronnen

Bekijken op Geopunt.be [Klik hier](#)

Agentschap Onroerend Erfgoed Publieke Download Service [Klik hier](#)



Beheersplannen



Beheersplannen onroerend erfgoed



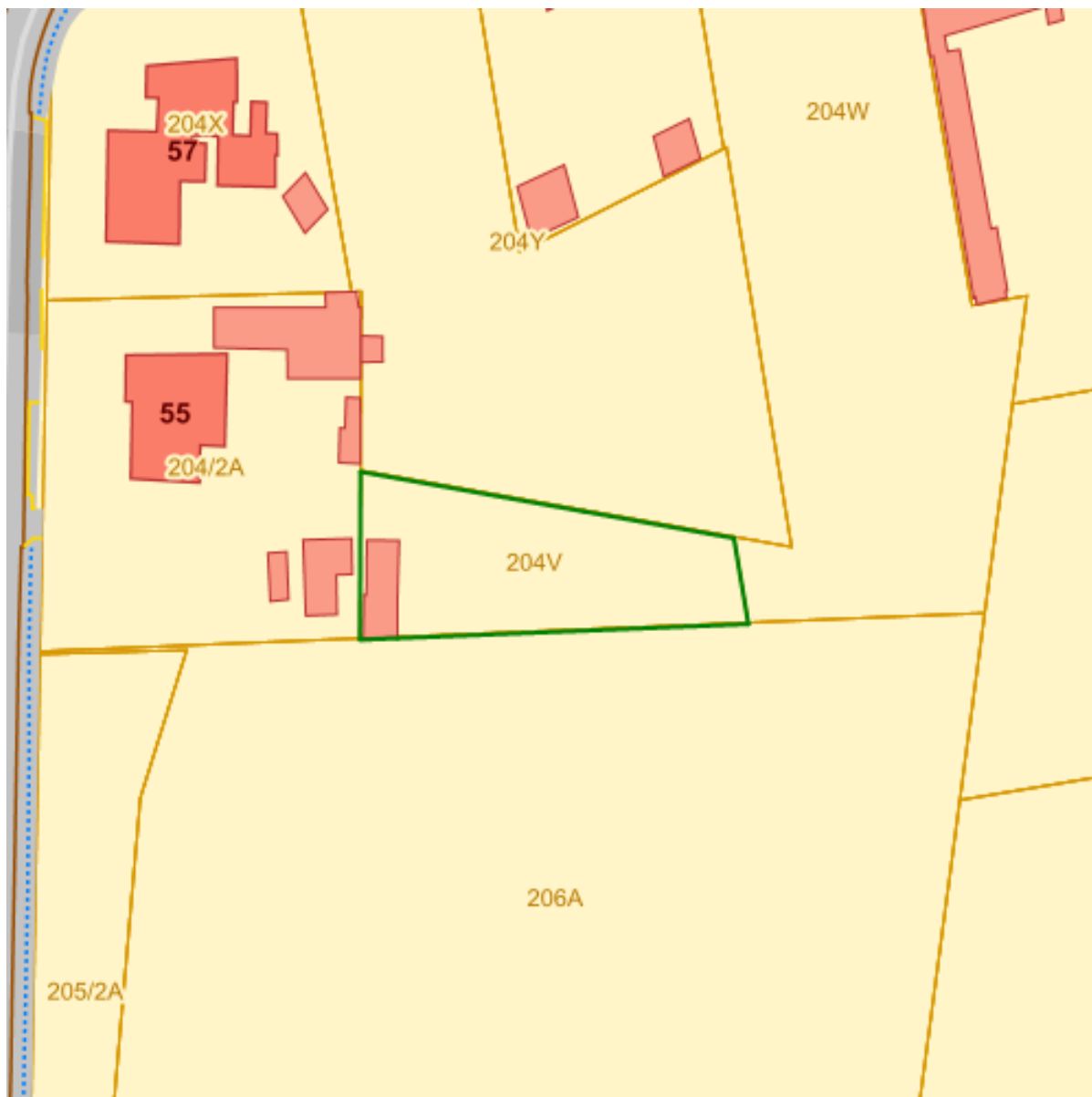
Bronnen

Bekijken op Geopunt.be [Klik hier](#)

Agentschap Onroerend Erfgoed Publieke Download Service [Klik hier](#)



Gebieden geen archeologie - gewestelijk



Gebieden waar geen archeologisch erfgoed te verwachten valt - gewestelijk



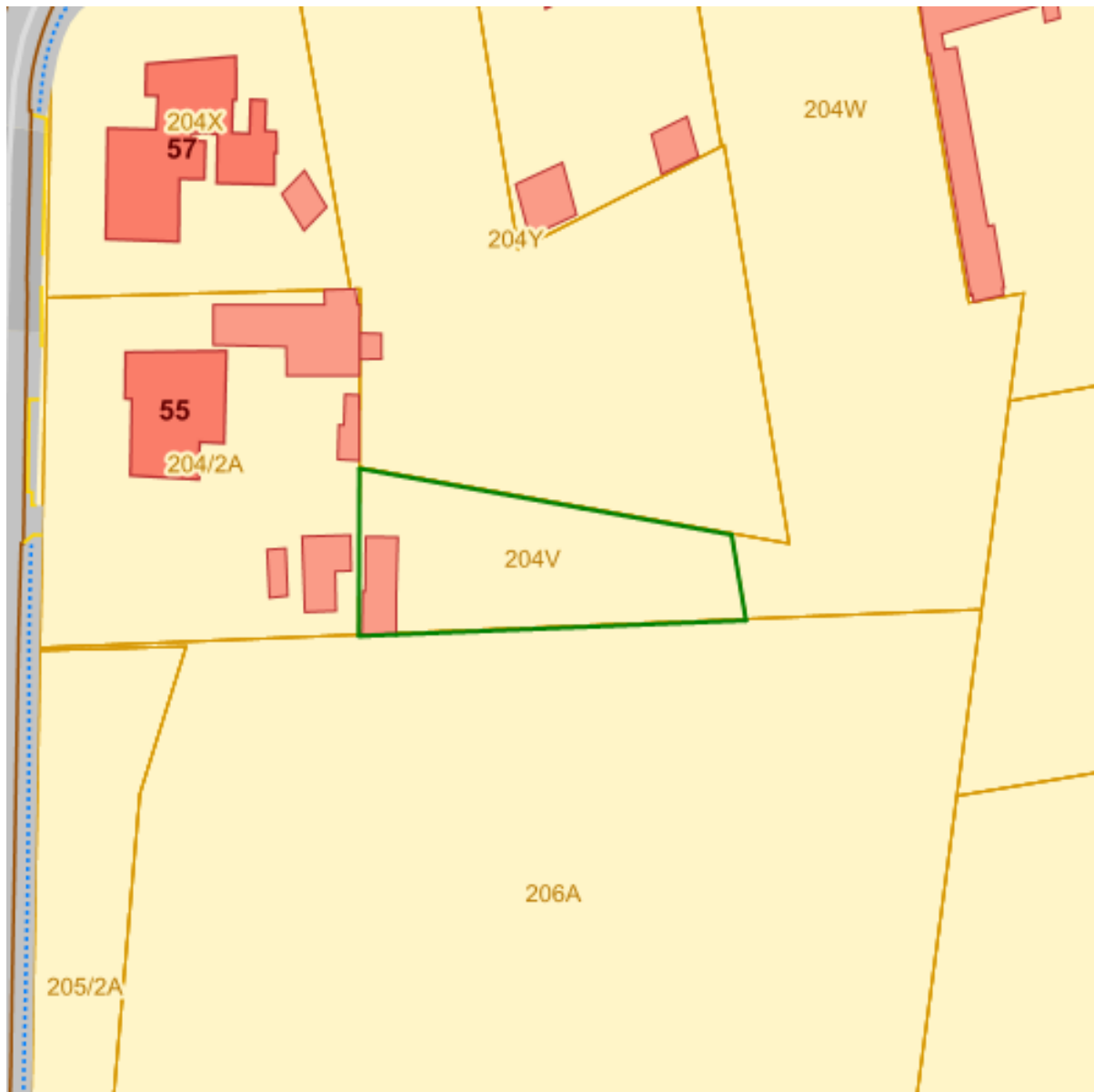
Bronnen

Bekijken op Geopunt.be [Klik hier](#)

Agentschap Onroerend Erfgoed Publieke Download Service [Klik hier](#)



Gebieden geen archeologie - gemeentelijk



Gebieden waar geen archeologisch erfgoed te verwachten valt - gemeentelijk



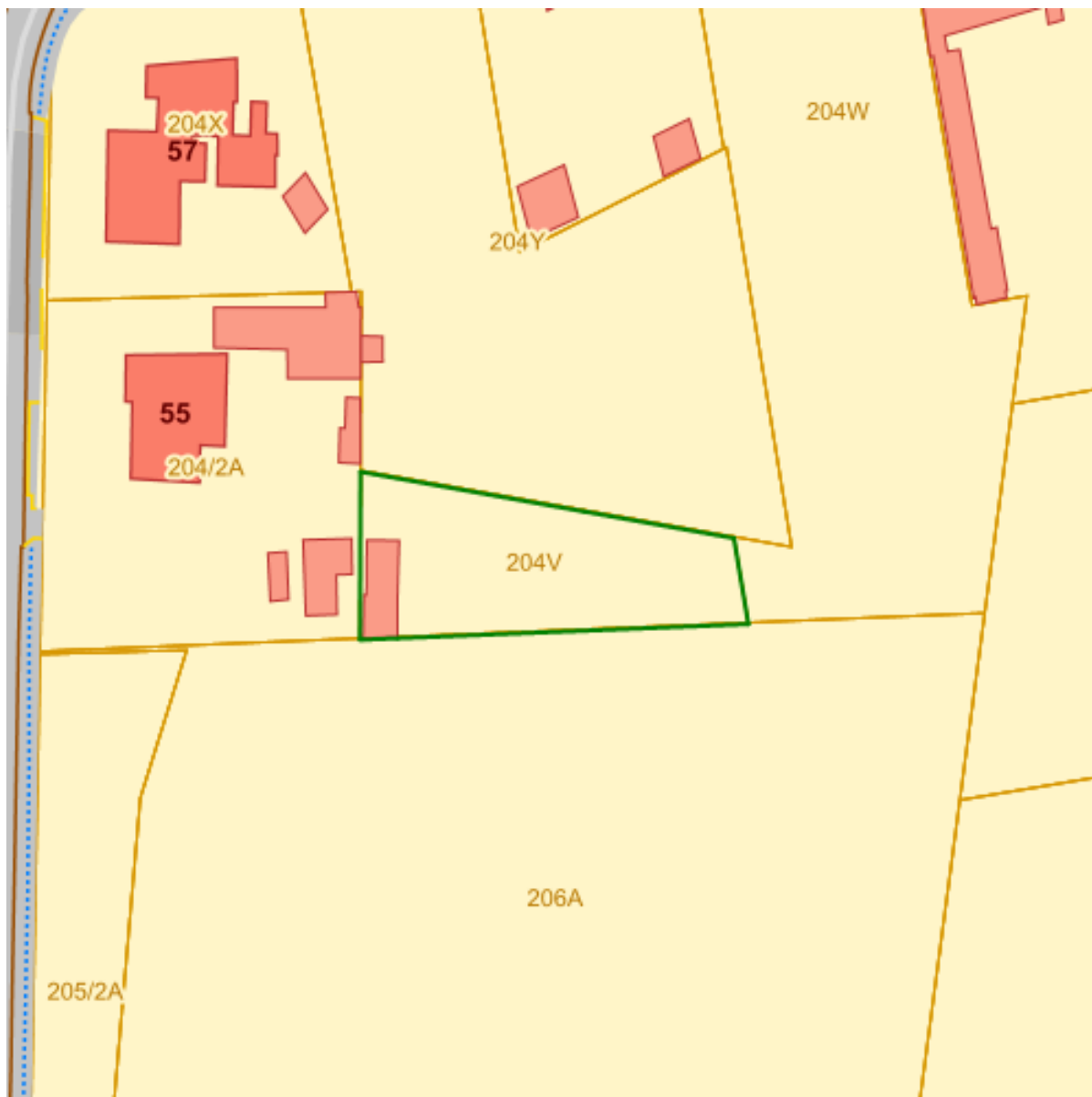
Bronnen

Bekijken op Geopunt.be [Klik hier](#)

Agentschap Onroerend Erfgoed Publieke Download Service [Klik hier](#)



Wetenschappelijke archeologische zones



Wetenschappelijke inventaris archeologisch erfgoed - gehelen



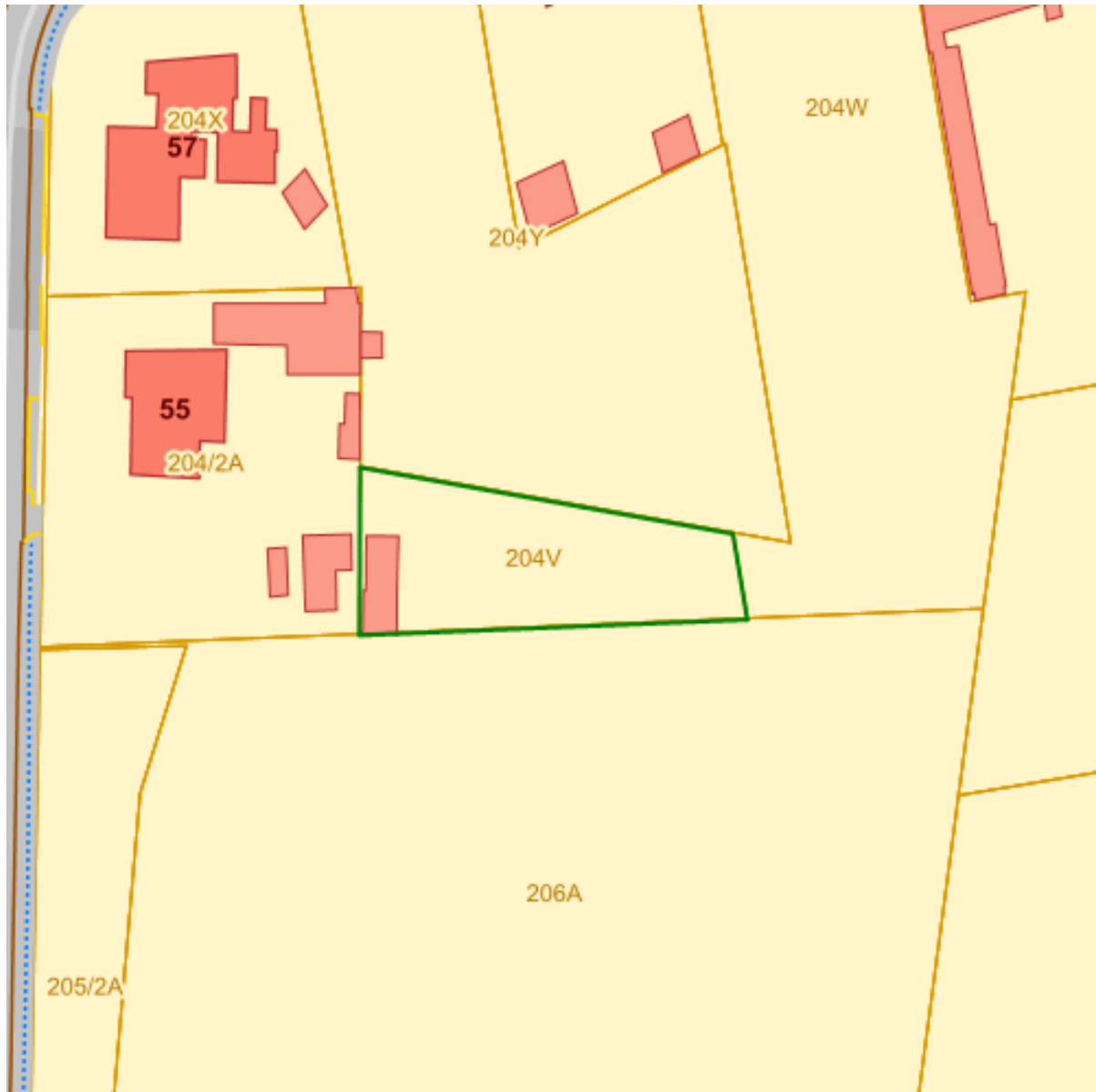
Bronnen

Bekijken op Geopunt.be [Klik hier](#)

Mercator Publieke View Service [Klik hier](#)



Bekrachtigde archeologienota's en nota's



Archeologienotas en notas



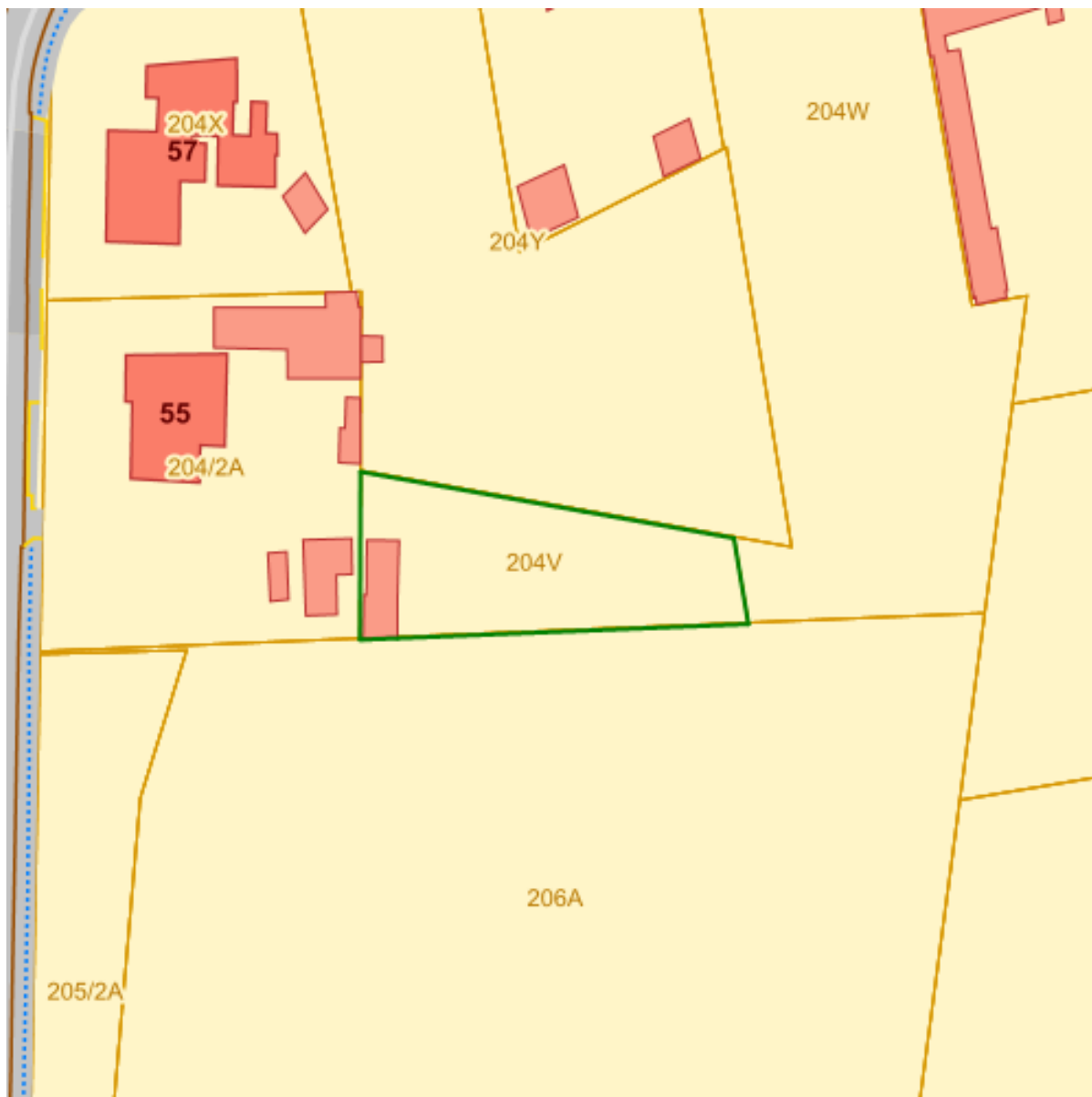
Bronnen

Bekijken op Geopunt.be [Klik hier](#)

Agentschap Onroerend Erfgoed Publieke Download Service [Klik hier](#)



Eindverslagen archeologie



Archeologie Eindverslagen



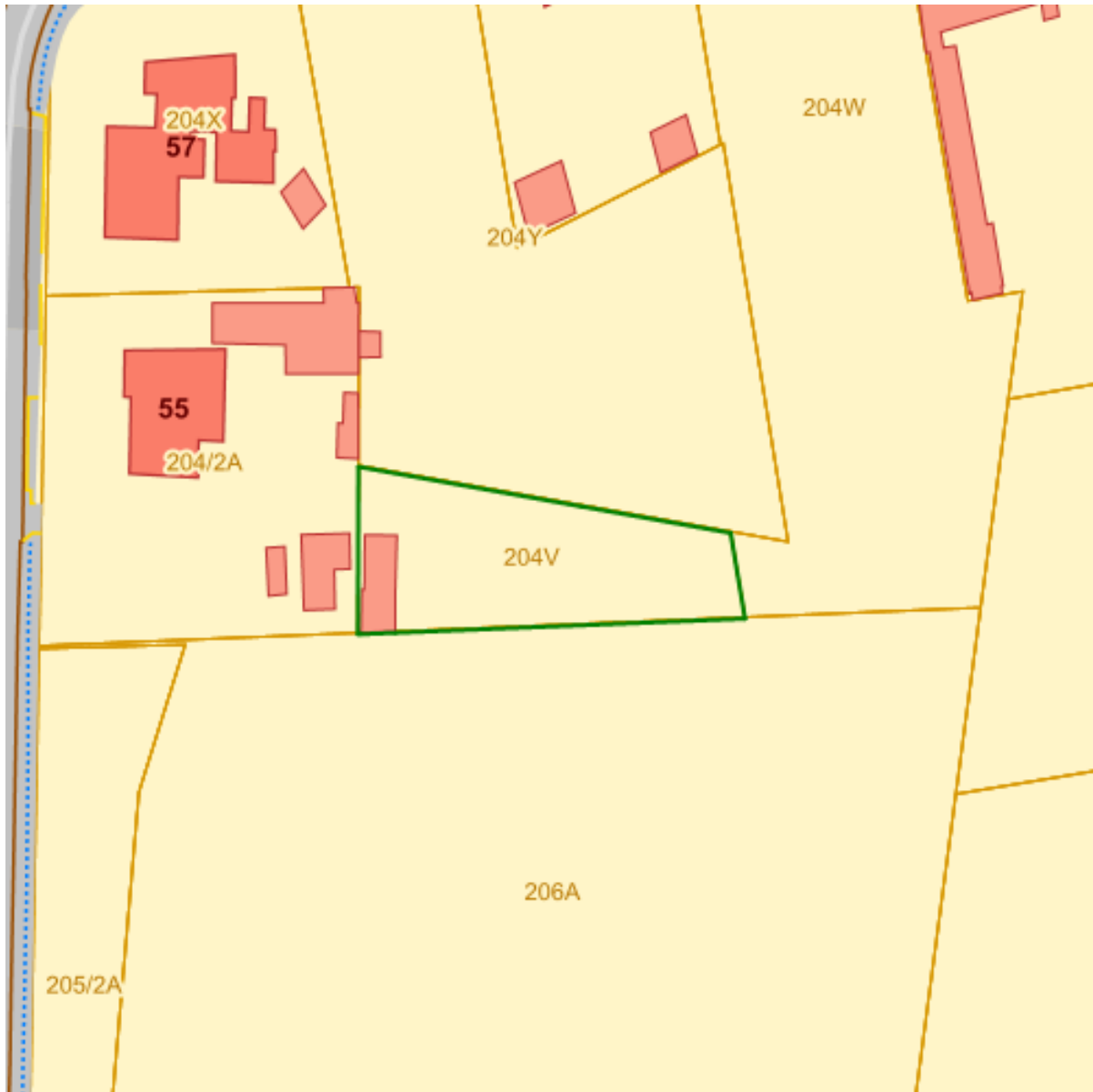
Bronnen

Bekijken op Geopunt.be [Klik hier](#)

Agentschap Onroerend Erfgoed Publieke Download Service [Klik hier](#)



Erfgoedlandschappen



Erfgoedlandschappen



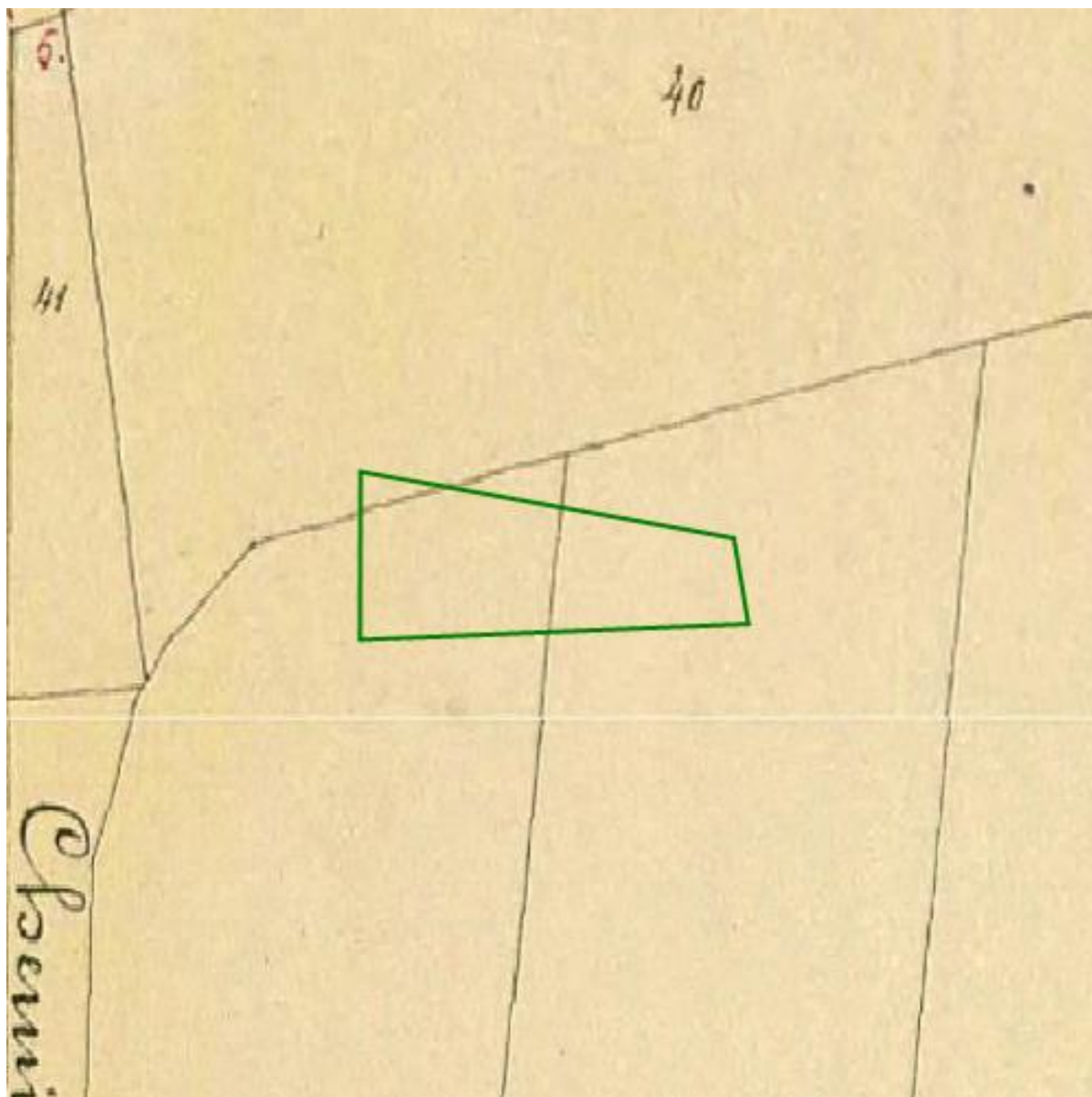
Bronnen

Bekijken op Geopunt.be [Klik hier](#)

Agentschap Onroerend Erfgoed Publieke Download Service [Klik hier](#)



Atlas der Buurtwegen (ca 1840), Vlaanderen



Atlas der Buurtwegen (ca 1840), Vlaanderen

RGB

- Red: Band_1
- Green: Band_2
- Blue: Band_3

Bronnen

Bekijken op Geopunt.be [Klik hier](#)

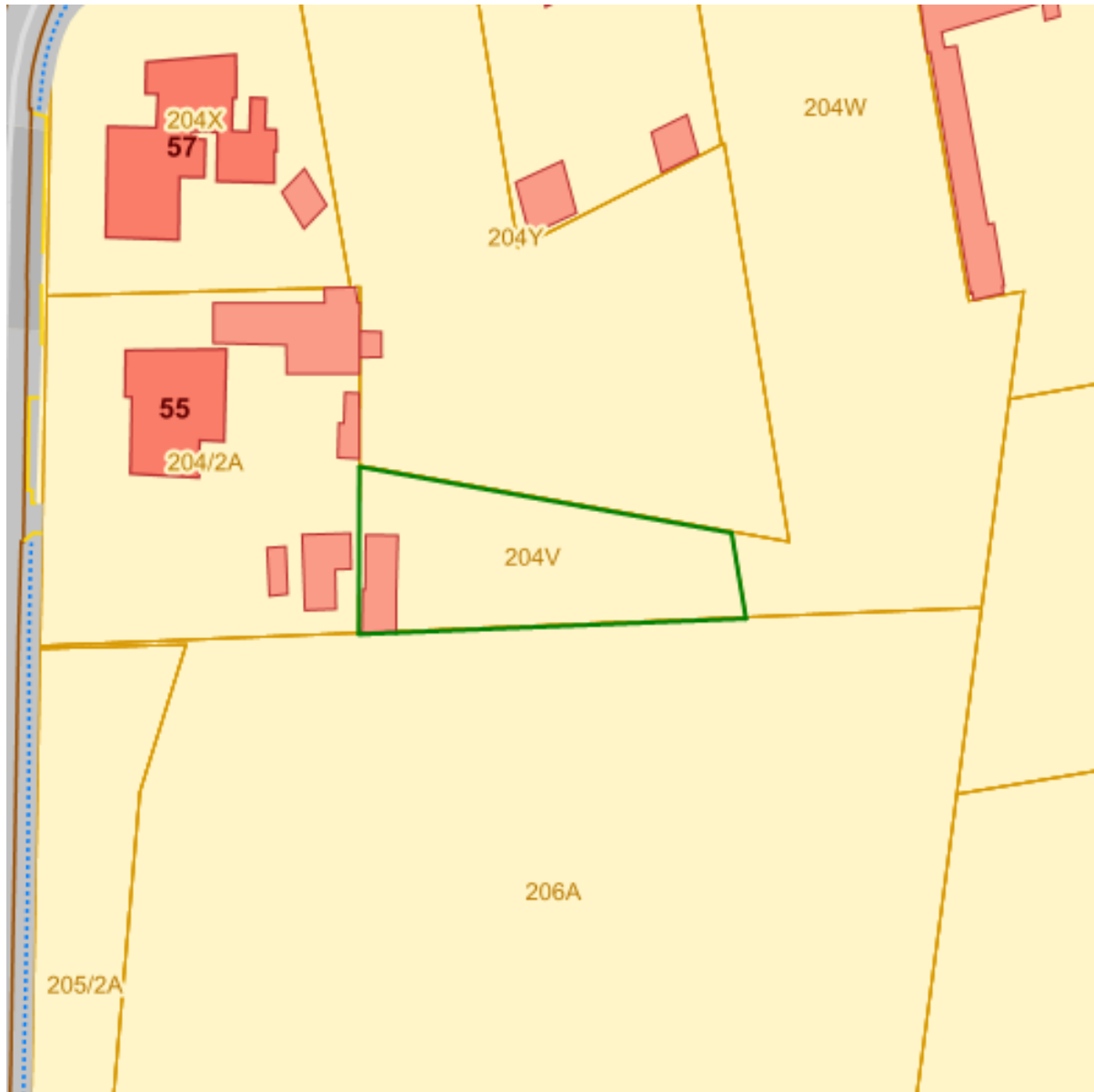


Datum: 20/12/2023
Perceel: 13374E0204/00V000
Gebruikersnaam: Sarah Notelteirs
Ganzenstraat 55, 2440 Geel

Raadpleegdienst voor historische cartografie [Klik hier](#)



Vastgoedprijzen



Naam	Waarde
Huis	
Type	Huis
Jaar	2023
Gemiddelde prijs	351107.34
Mediaan prijs	350000



Datum: 20/12/2023
Perceel: 13374E0204/00V000
Gebruikersnaam: Sarah Notelteurs
Ganzenstraat 55, 2440 Geel

Vijfentwintigste percentielprijs	251250
Vijfenzeventigste percentielprijs	421500
trustIndicator	5
Type	Appartement
Gemiddelde prijs	236993.51
Mediaan prijs	220000
Vijfentwintigste percentielprijs	195000
Vijfenzeventigste percentielprijs	280000
trustIndicator	4
Terrein	
id	13008
placeNameNL	Geel
placeNameFR	Geel
Gemiddeld 2017	228
Gemiddeld 2020	237
Gemiddeld 2021	236
Evolutie2017-2021	0.035087719298245612
Evolutie2020-2021	-0.0042194092827004216

Bronnen

Bekijken op Geopunt.be [Klik hier](#)

Notaris.be [Klik hier](#)