



Inhoudstafel

Kaarten

Mobiscore	4
Register van Herstelvorderingen	4
Kadastraal plan (CadGis)	5
Luchtfoto Vlaanderen winter 2022 - kleur.....	6
Gewestplan	7
PFAS	8
OVAM Bodemonderzoeken en sanering	9
OVAM-Schadegevallen en meldingen.....	10
Vlaamse inventaris van ongeschikte en onbewoonbare woningen	11
Woningen met een conformiteitsattest	12
Boskartering 1990	13
Bosreferentielaag 2000.....	14
Digitale boswijzer Vlaanderen 2021	15
Groenkaart Vlaanderen 2021	16
Natuurbeheerplannen	17
Watertoets: Overstromingsgevoelige gebieden vanuit zee 2023	18
Watertoets: Overstromingsgevoelige gebieden fluviaal 2023	19
Watertoets: Overstromingsgevoelige gebieden pluviaal 2023	20
Overstromingsgebieden en oeverzones Integraal Waterbeleid.....	21
Risicozones voor overstromingen.....	22
Recent overstroomde gebieden	23
Van nature overstroombare gebieden	24
Gebieden van het VEN en het IVON	25
Signaalgebieden	26
Grenzen van polders	27



Grenzen van wateringen.....	28
Grondwaterwingebieden en beschermingszones	29
Gebiedstypes nitraat mestdecreet, geldend	30
Traditioneel Landschap.....	31
Habitatrichtlijngebieden	32
Vogelrichtlijngebieden	33
Jachtgebieden	34
Vlaams voorkooprecht van toepassing op het onroerend goed	35
Vastgoedprijzen	36
Atlas der Buurtwegen (ca 1840), Vlaanderen.....	37
Watergevoelige openruimtegebieden (WORG).....	38
Beschermd onroerend erfgoed.....	39
Vastgestelde inventarissen	40
Erfgoedlandschappen	41
Unesco Werelderfgoed.....	42
Gebieden geen Archeologie.....	43
Plannen	44

Legend:

Resultaat in map

Resultaat in het perceel

Bronnen:

Vlaamse Milieumaatschappij [Klik hier](#)

Koninklijke Bibliotheek België [Klik hier](#)

Agentschap Natuur en Bos [Klik hier](#)

Departement Omgeving [Klik hier](#)

Ovam [Klik hier](#)

Cadgis [Klik hier](#)



Datum: 09/02/2026
Perceel: 11043D0456/00E000
Gebruikersnaam: Patrik Kaethoven

Universiteit Gent [Klik hier](#)
Digitaal Vlaanderen [Klik hier](#)
Fednot [Klik hier](#)
Vlaamse Milieumaatschappij - Ondergrond [Klik hier](#)
Waterinfo [Klik hier](#)
Wonen in Vlaanderen [Klik hier](#)
Vlaamse Landmaatschappij [Klik hier](#)
Agentschap Onroerend Erfgoed [Klik hier](#)
Mobiscore [Klik hier](#)



Datum: 09/02/2026
Perceel: 11043D0456/00E000
Gebruikersnaam: Patrik Kaethoven

Mobiscore

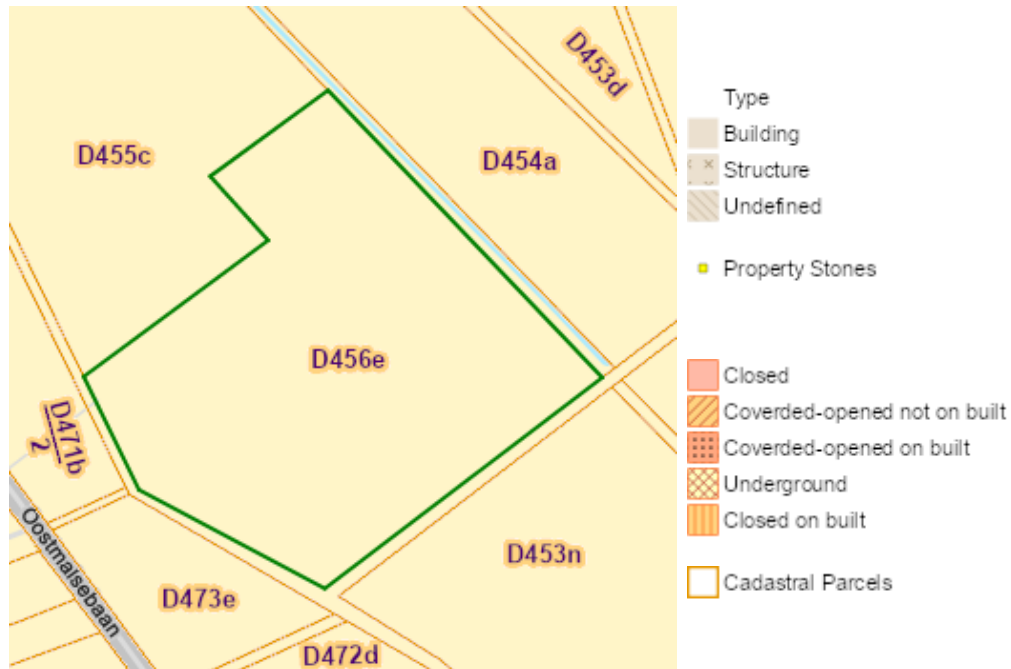


Register van Herstelvorderingen

Dit perceel staat niet geregistreerd in het register van herstellvorderingen



Kadastraal plan (CadGis)



Naam	Waarde
Kadastraal planperceel	11043D0456/00E000
Kadastrale sectiecode	11043D
Perceel oppervlakte Patris (m ²)	60322
Type oppervlakte	Title
Status	Undefined
Fiscale toestand	7
Laatste aanpassing	24/04/21 08:53:49
Oppervlakte	59851.98 m ²
Omtrek	1033.47 m

Bronnen

Bekijken op eservices.minfin.fgov.be [Klik hier](#)



Datum: 09/02/2026
Perceel: 11043D0456/00E000
Gebruikersnaam: Patrik Kaethoven

Luchtfoto Vlaanderen winter 2022 - kleur



Bronnen

Bekijken op Geopunt.be [Klik hier](#)



Gewestplan



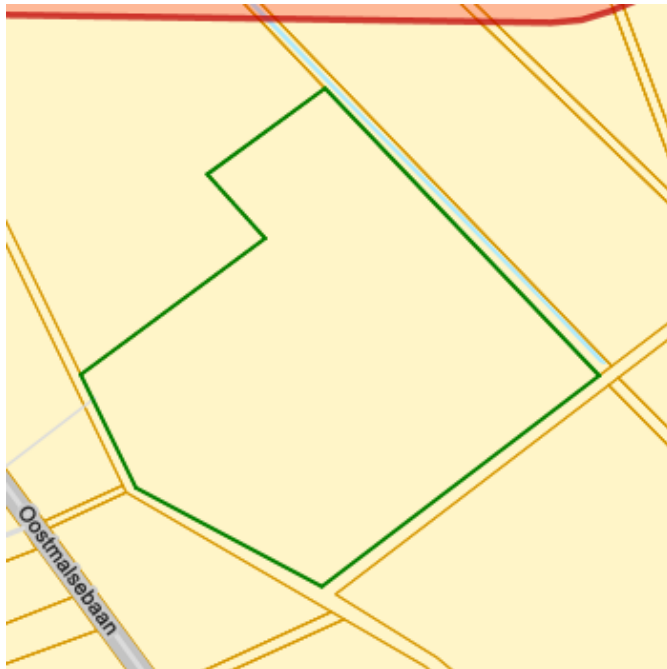
Naam	Waarde
Naam	origineel gewestplan Turnhout
De datum van het verschijnen van het plan in het Belgisch Staatsblad horende bij de betreffende fase.	1977-10-22
Herinterpretatie	Nee
Naam	origineel gewestplan Turnhout
Naam voorschrift	agrarische gebieden
De datum van het verschijnen van het plan in het Belgisch Staatsblad horende bij de betreffende fase.	1977-10-22
Herinterpretatie	Nee

Bronnen

Bekijken op Geopunt.be [Klik hier](#)



PFAS



Middelpunten no regret zones



Actuele no regret zones (PFAS)



Opgeheven



Preventief ingesteld



Locatiespecifiek vastgesteld



Overruled door een andere zone



Opgeheven mits gebruikadvies

Profielen (PFAS)



boring



peilbuis



waterbodemstaal



staal

Inventaris brandweer(oefen)terreinen en incidenten (PFAS)



Geen verkennend bodemonderzoek



Niet-PFAS-verdachte locatie



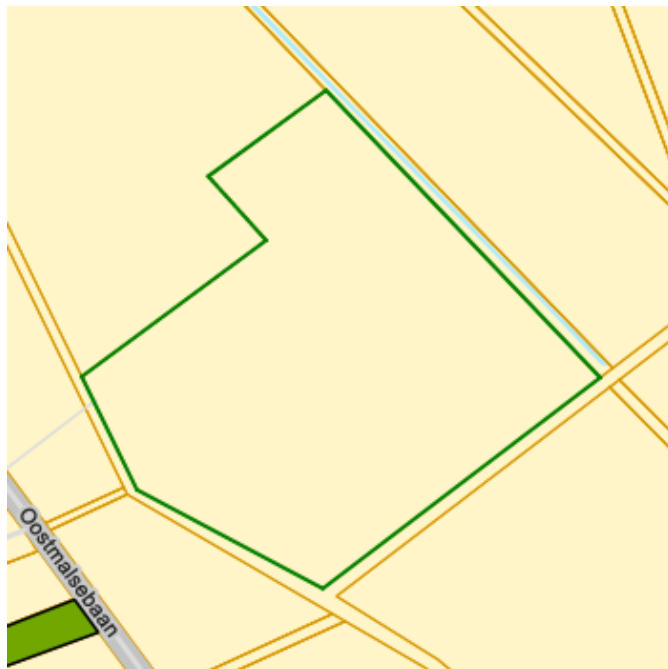
Verkennend bodemonderzoek besc

Bronnen

Bekijken op Geopunt.be [Klik hier](#)



OVAM Bodemonderzoeken en sanering



Dossierinfo

-  Sitebesluit
-  Oriënterend bodemonderzoek
-  Beschrijvend bodemonderzoek
-  Bodemsaneringsproject
-  Eindevaluatieonderzoek

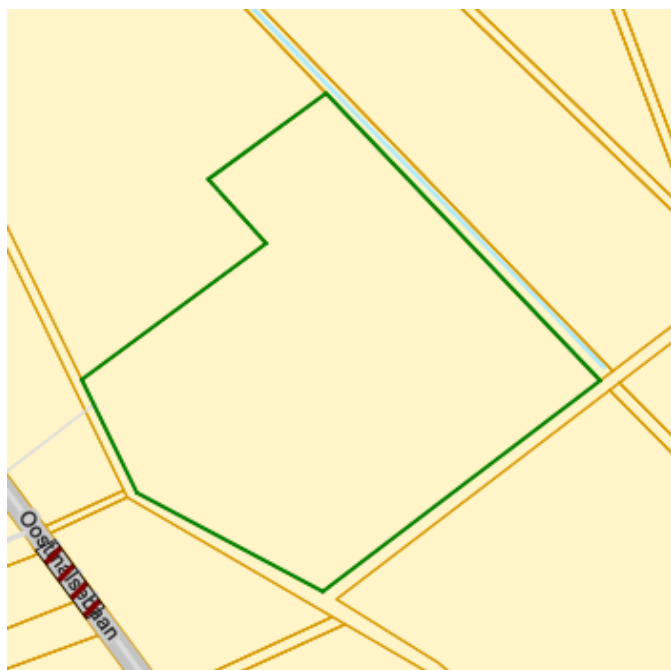
Naam	Waarde
null	unknown

Bronnen



Bekijken op Geopunt.be [Klik hier](#)



OVAM-Schadegevallen en meldingen



Schadeinfo

-  Evaluatierapport schadegeval
-  Vaststelling schadegeval
-  Melding schadegeval
-  Melding bodemverontreiniging

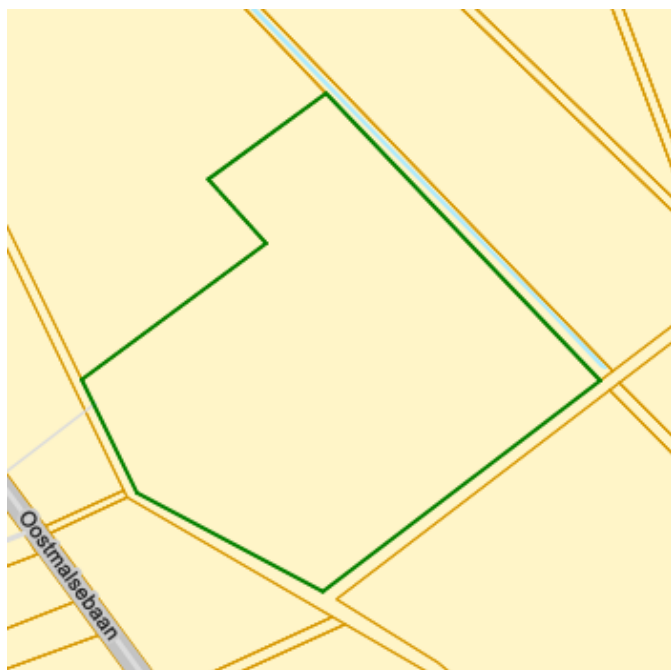
Naam	Waarde
null	unknown

Bronnen

Bekijken op Geopunt.be [Klik hier](#)



Vlaamse inventaris van ongeschikte en onbewoonbare woningen

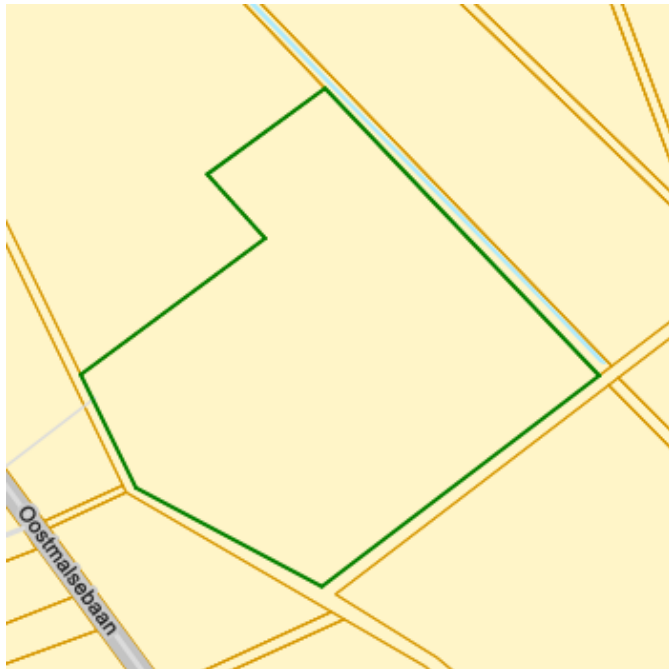


Bronnen

Bekijken op Geopunt.be [Klik hier](#)



Woningen met een conformiteitsattest

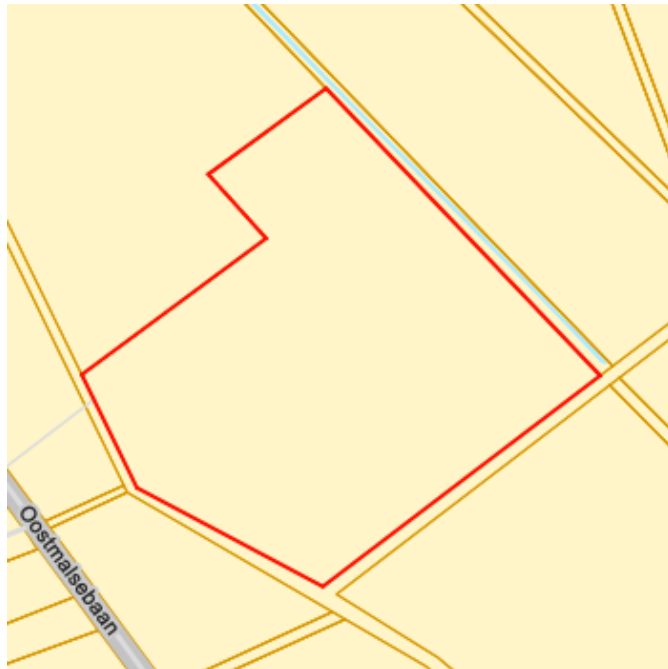


Bronnen

Bekijken op Geopunt.be [Klik hier](#)



Boskartering 1990



Boskartering 1990

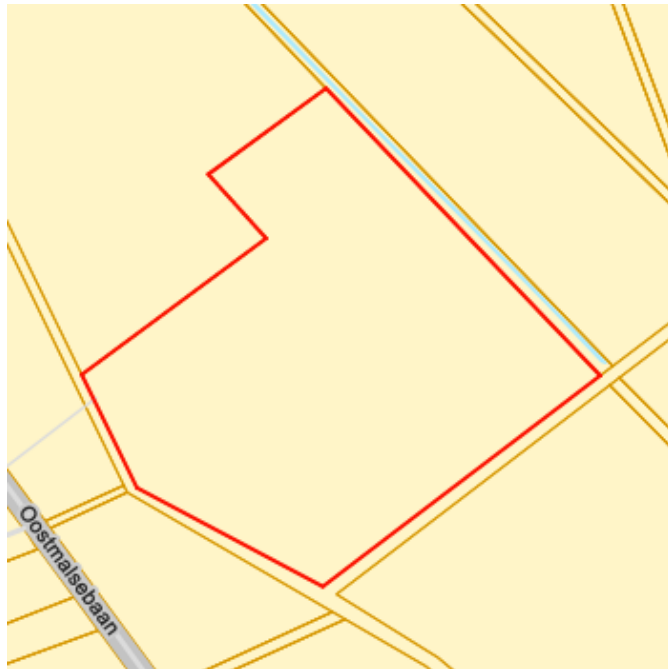
- Categorie
- Loofhout
 - Gemengd loofhout (20 - 50% bijmenging naaldhout)
 - Gemengd naaldhout (20 - 50% bijmenging loofhout)
 - Naaldhout
 - Heide
 - Te herbebossen oppervlakte
 - Niet beboste oppervlakte van het bosdomein
 - Vijvers binnen het bosdomein

Bronnen

Bekijken op Geopunt.be [Klik hier](#)



Bosreferentiaag 2000



Bosreferentiaag 2000

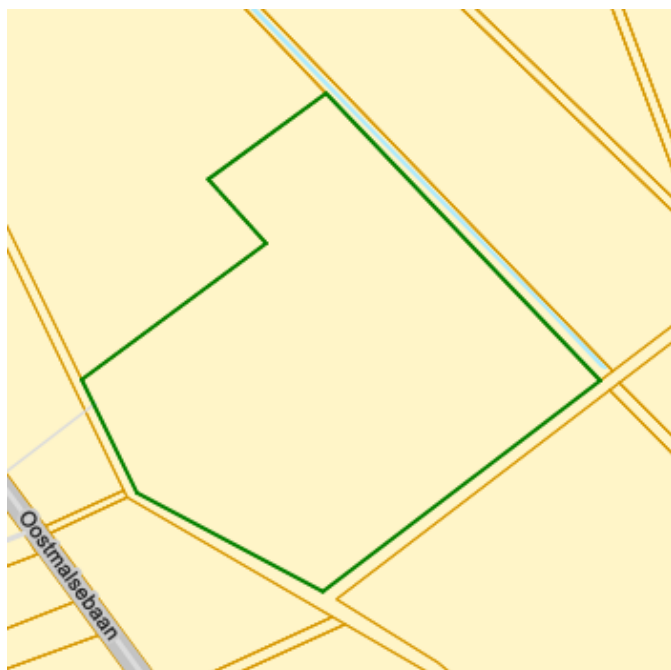
- Categorie
- Loofhout
 - Gemengd loofhout (20 - 50% bijmenging naaldhout)
 - Gemengd naaldhout (20 - 50% bijmenging loofhout)
 - Naaldhout
 - Heide
 - Te herbebossen oppervlakte
 - Niet beboste oppervlakte van het bosdomein
 - Vijvers binnen het bosdomein

Bronnen

Bekijken op Geopunt.be [Klik hier](#)



Digitale boswijzer Vlaanderen 2021



Digitale boswijzer Vlaanderen 2021

- Geen bos
- Bos

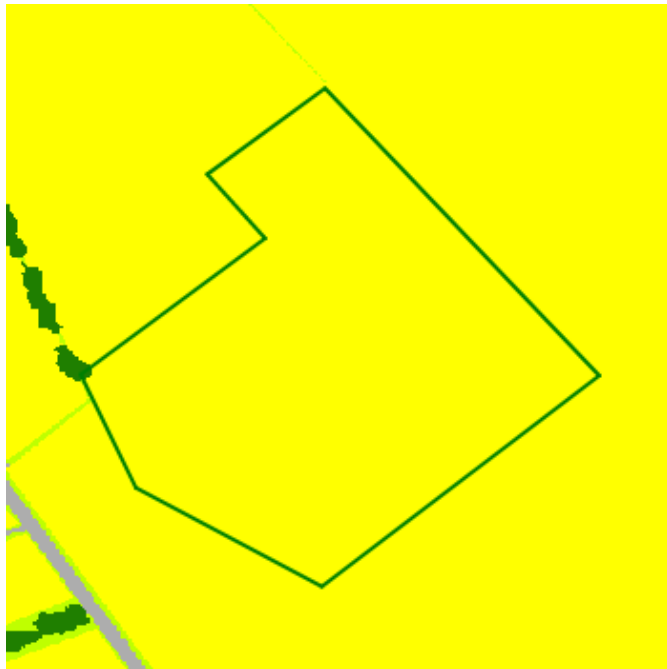
Naam	Waarde
Omschrijving	Geen bos
Definitie	Bodembedekking die niet aan de definitie van 'Bos' voldoet

Bronnen

Bekijken op Geopunt.be [Klik hier](#)



Groenkaart Vlaanderen 2021



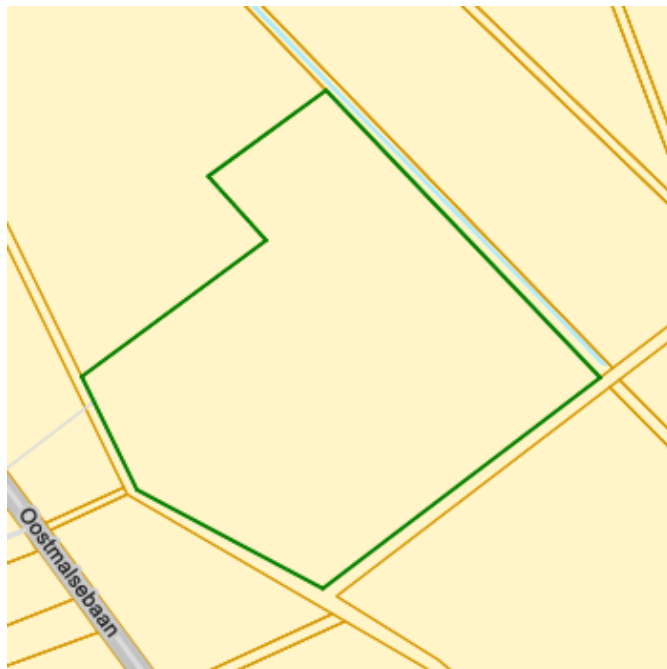
Naam	Waarde
Omschrijving	Hoog groen
Definitie	Begroeiing hoger dan 3m
Omschrijving	Landbouw
Definitie	Grond in landbouwgebruik

Bronnen

Bekijken op Geopunt.be [Klik hier](#)



Natuurbeheerplannen



Natuurbeheerplannen

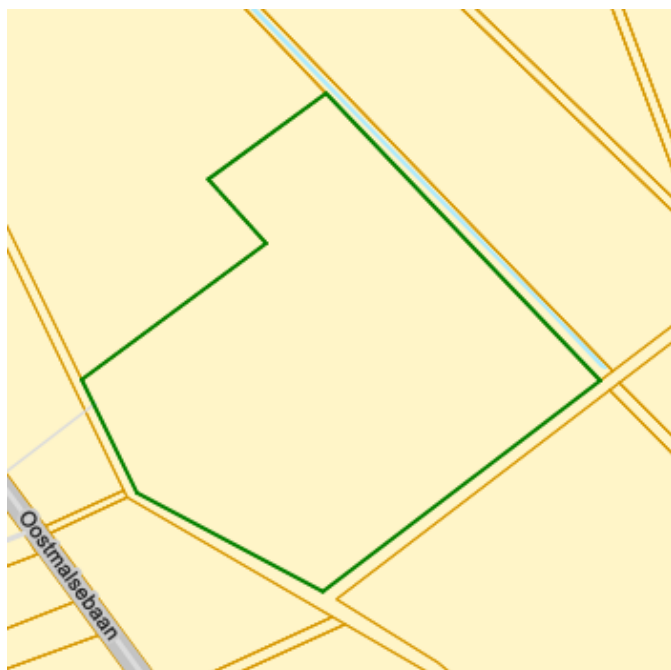
-  Natuurbeheerplan Type 1
-  Natuurbeheerplan Type 2
-  Natuurbeheerplan Type 3
-  Natuurbeheerplan Type 4
-  Natuurreservaat met verbintenis he
-  Harmonisch Park- en Groenbeheerp
-  Uitgebreid Bosbeheerplan
-  Domein met natuurprotocol
-  Vlaams Natuurreservaat
-  Erkend Natuurreservaat
-  Aangewezen Bosreservaat
-  Erkend Bosreservaat

Bronnen

Bekijken op Geopunt.be [Klik hier](#)



Watertoets: Overstromingsgevoelige gebieden vanuit zee 2023



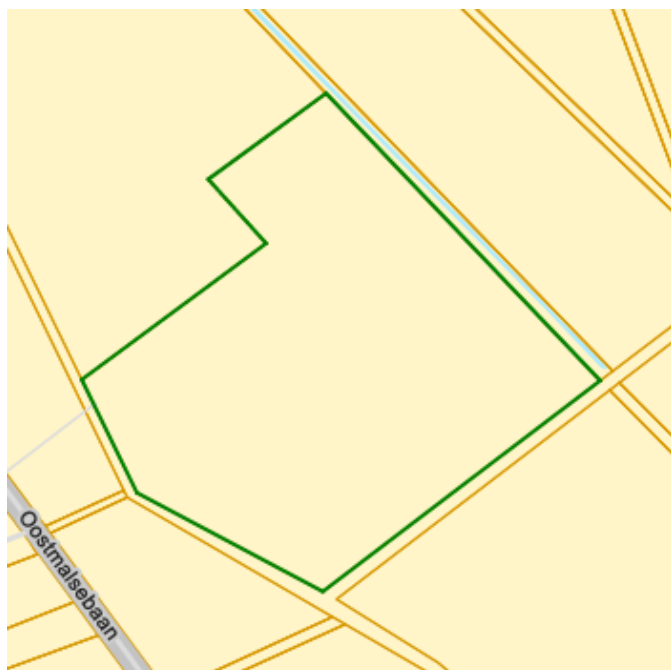
- A - Geen overstroming gemodelleerd
- B - Kleine kans op overstromingen onder klimaatverandering
- C - Kleine kans op overstromingen
- D - Middelgrote kans op overstromingen

Naam	Waarde
P-score	A

Bronnen
Bekijken op Geopunt.be Klik hier



Watertoets: Overstromingsgevoelige gebieden fluviaal 2023



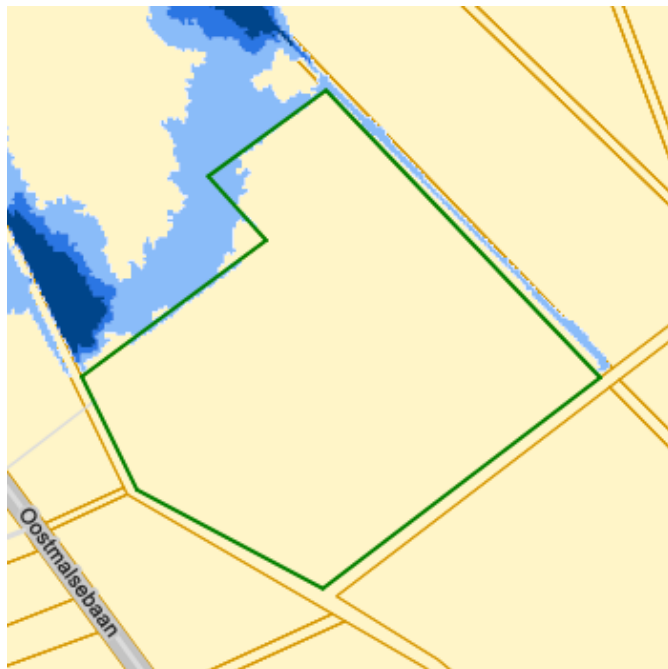
- A - Geen overstroming gemodelleerd
- B - Kleine kans op overstromingen onder klimaatverandering
- C - Kleine kans op overstromingen
- D - Middelgrote kans op overstromingen

Naam	Waarde
P-score	A

Bronnen
Bekijken op Geopunt.be Klik hier



Watertoets: Overstromingsgevoelige gebieden pluviaal 2023



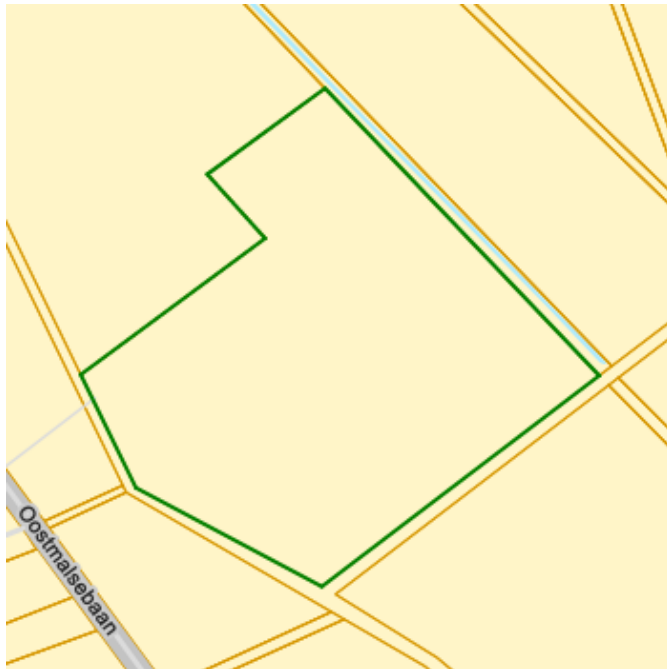
- A - Geen overstroming gemodelleerd
- B - Kleine kans op overstromingen onder klimaatverandering
- C - Kleine kans op overstromingen
- D - Middelgrote kans op overstromingen

Naam	Waarde
P-score	B



Bronnen
Bekijken op Geopunt.be Klik hier



Overstromingsgebieden en oeverzones Integraal Waterbeleid



RVV Oeverzones en
Overstromingsgebieden Integraal
Waterbeleid

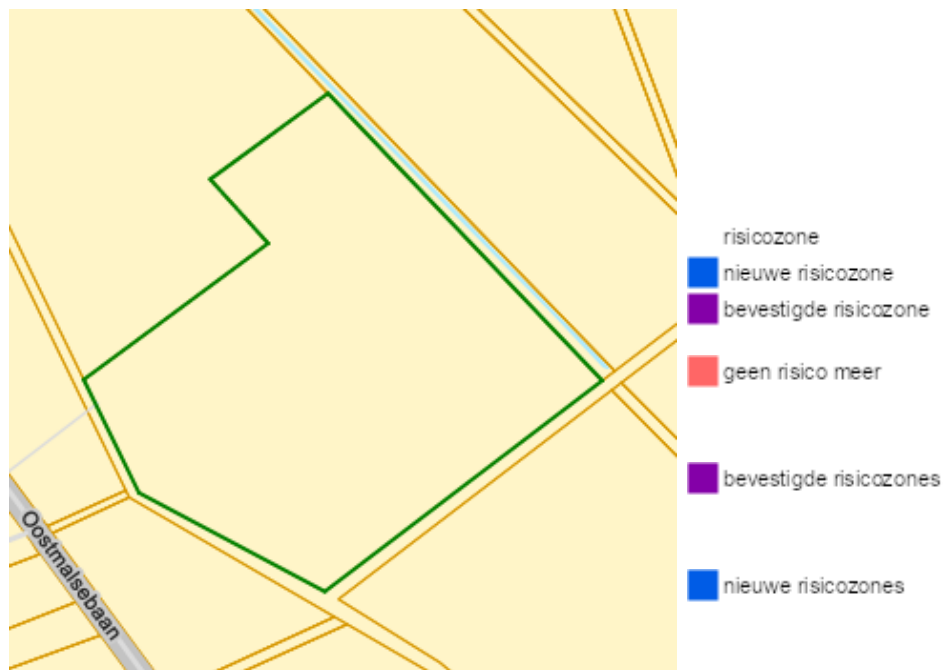
-  IWB Oeverzone
-  IWB Overstromingsgebied

Bronnen

Bekijken op Geopunt.be [Klik hier](#)



Risicozones voor overstromingen

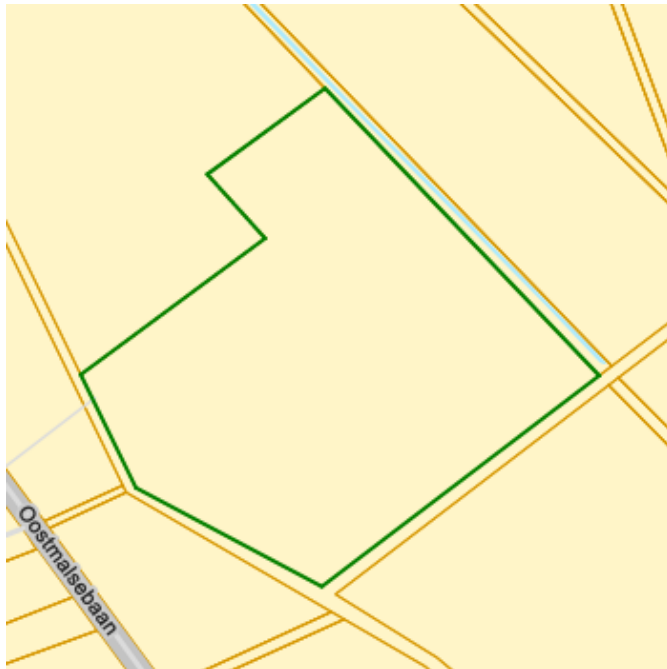


Bronnen

Bekijken op Geopunt.be [Klik hier](#)



Recent overstroomde gebieden



Vlak behorende tot 1 overstrooming in de periode 1988-'versiedatum'

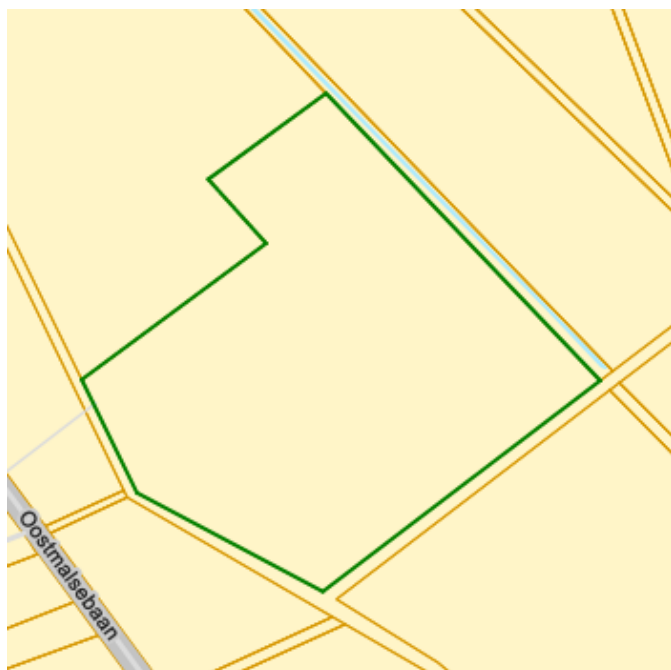
 Recent overstroomd gebied

Bronnen

Bekijken op Geopunt.be [Klik hier](#)



Van nature overstroombare gebieden



Van nature overstroombare gebieden

- Waterloop
- Waterloop/Modder
- Afstromend water
- Rivier
- Zee

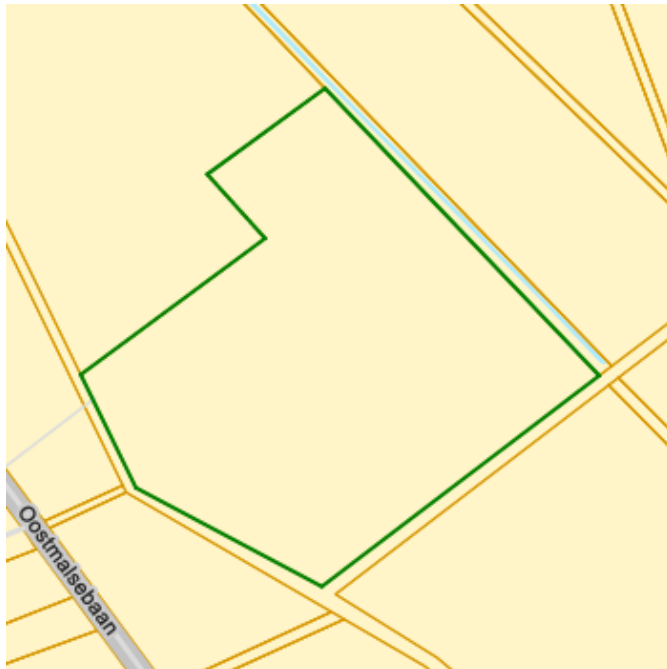
Naam	Waarde
Omschrijving	Doorkruist door rivier maar geen sporen van overstroombaarheid
VERSION	5/12/2000
Naam	Maasbekken
Stroomgebied	Maas
Lengte	2002.20

Bronnen




Bekijken op Geopunt.be [Klik hier](#)



Gebieden van het VEN en het IVON



Gebieden van het VEN en het IVON

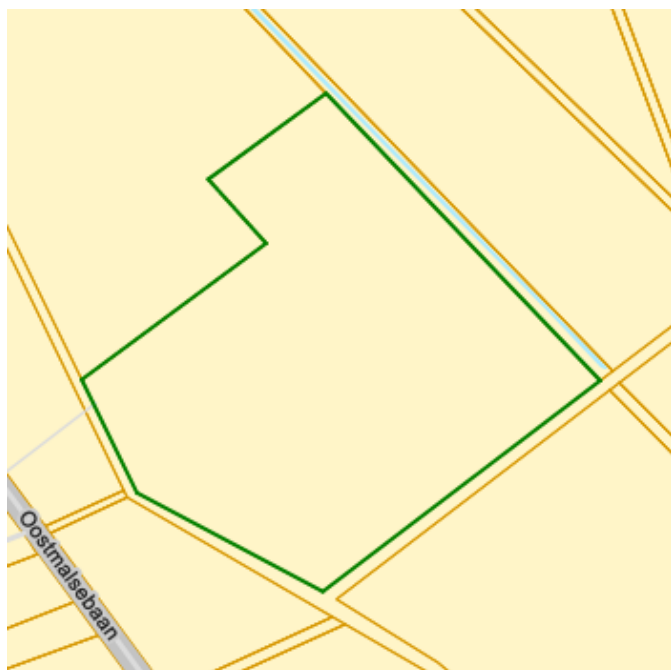
-  Grote Eenheid Natuur
-  Grote Eenheid Natuur in ontwikkelir
-  Natuurverwevingsgebied



Bronnen

Bekijken op Geopunt.be [Klik hier](#)



Signaalgebieden



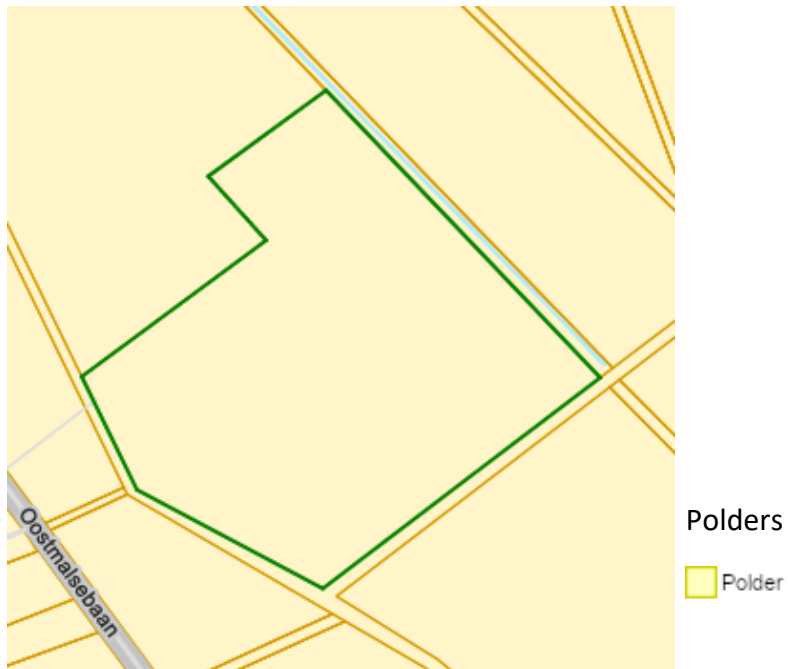
- Categorie
-  Bouwrijge opgave
 -  Verscherpte watertoets

Bronnen

Bekijken op Geopunt.be [Klik hier](#)



Grenzen van polders

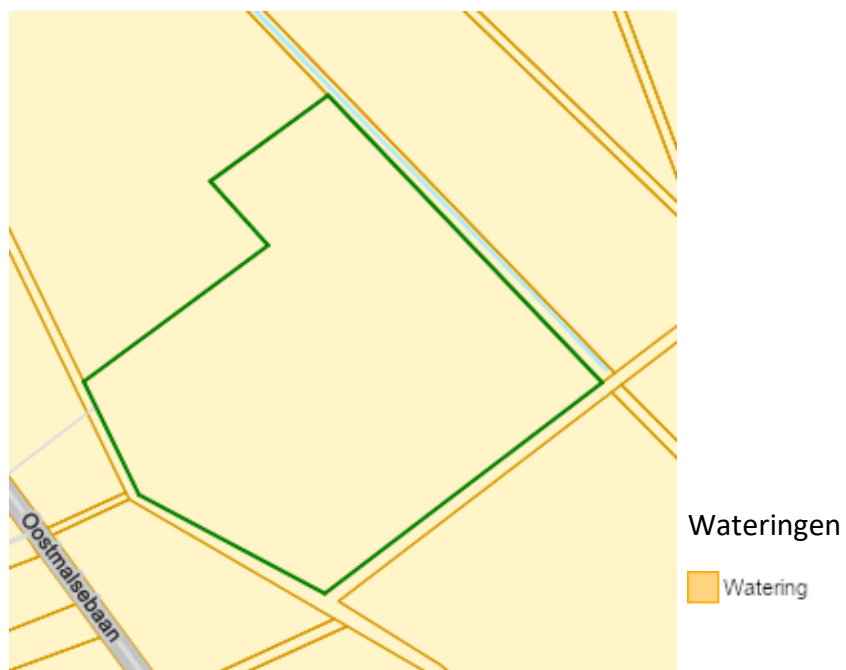


Bronnen

Bekijken op Geopunt.be [Klik hier](#)



Grenzen van wateringen

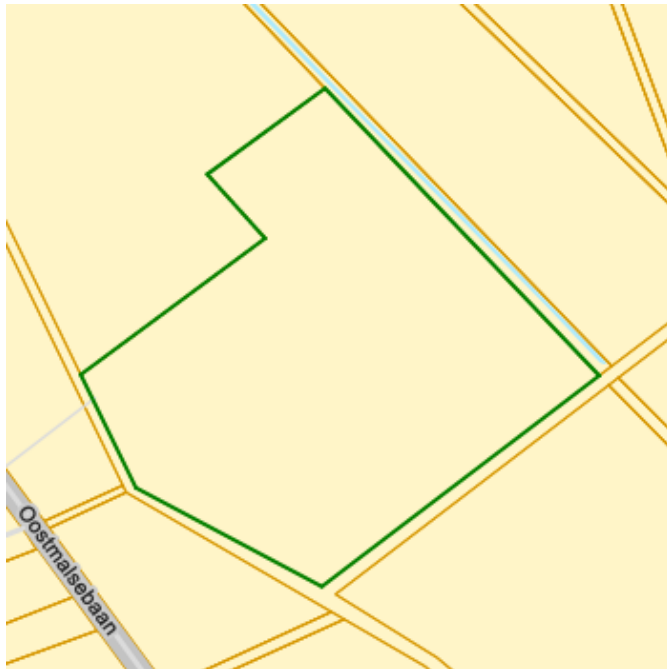


Bronnen





Bekijken op Geopunt.be [Klik hier](#)



Grondwaterwingebieden en beschermingszones



Grondwaterwingebieden en beschermingszones

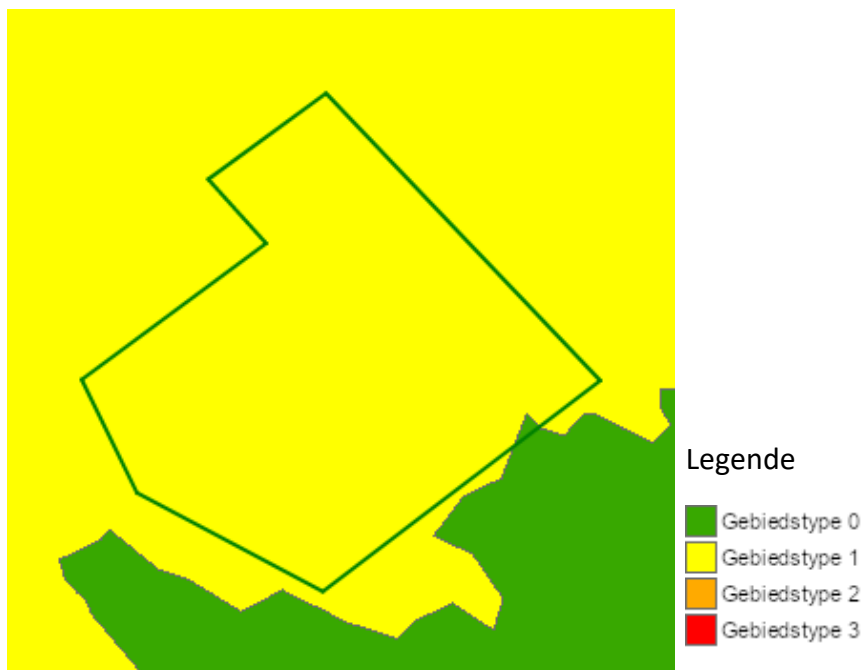
-  Winning
-  Beschermingszone type I
-  Beschermingszone type II
-  Beschermingszone type III

Bronnen

Bekijken op Geopunt.be [Klik hier](#)



Gebiedstypes nitraat mestdecreet, geldend



Naam	Waarde
Naam	Afstroomzone van WEERIJSEBEEK
Gebiedtypes omschrijving	Gebiedstype 1
Naam	Afstroomzone van MOLENBEEK - BOLLAAK
Gebiedtypes omschrijving	Gebiedstype 0

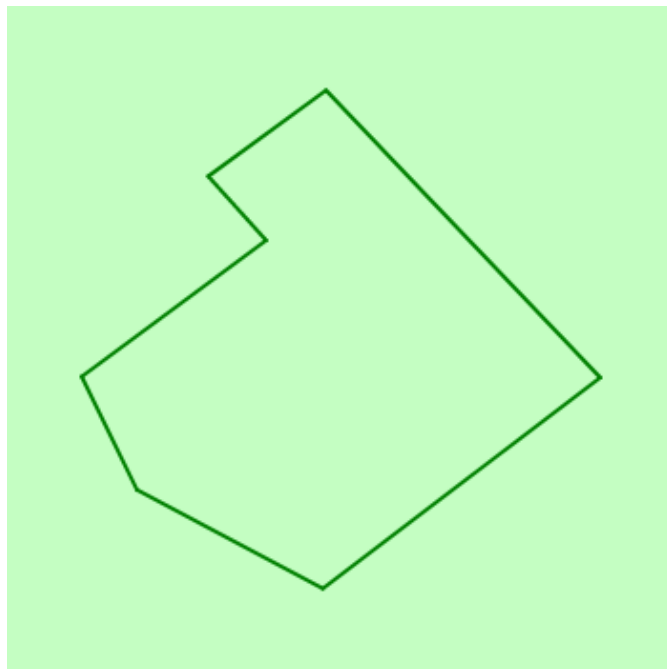
Bronnen

Bekijken op Geopunt.be [Klik hier](#)



Traditioneel Landschap

Traditionele landschappen



- Streek
-  Stedelijke gebieden en havengebieden
 -  Kust
 -  Kustpolders
 -  Scheldepolders
 -  Zandstreek binnen de Vlaamse Vallei
 -  Zandstreek buiten de Vlaamse Vallei
 -  Zandleem- en leemstreek
 -  Noorderkempen
 -  Centrale Kempen
 -  Zuiderkempen
 -  Kempens Plateau
 -  Maasland
 -  Hageland
 -  Vochtig Haspengouw
 -  Droog Haspengouw
 -  Brabantse Leemstreek
 -  Land van Herve
 -  Scheldebekken met getijden
 -  Scheldebekken zonder getijden
 -  Netebekken
 -  Dijle-Gete-Demeras
 -  Kustbekken met ijzer
 -  Maasbekken

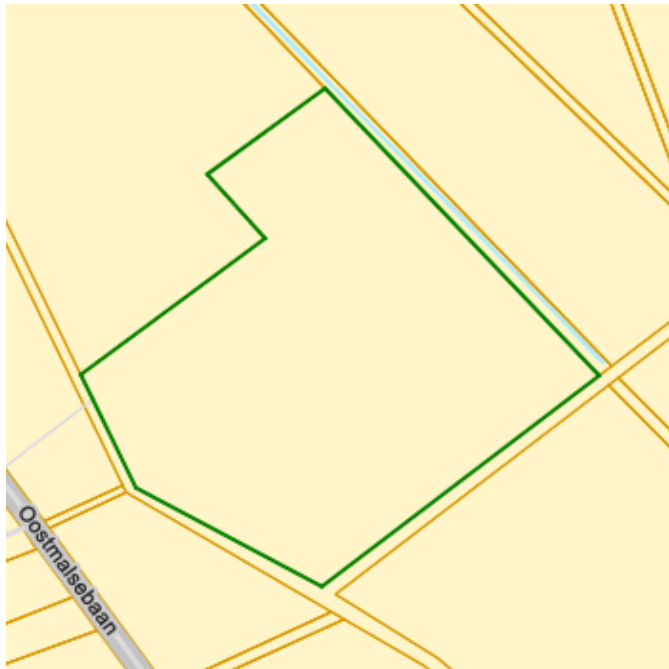
Naam	Waarde
Naam	Land van Brecht
Streek	Noorderkempen

Bronnen

Bekijken op Geopunt.be [Klik hier](#)



Habitatrichtlijngebieden



Habitatrichtlijngebieden

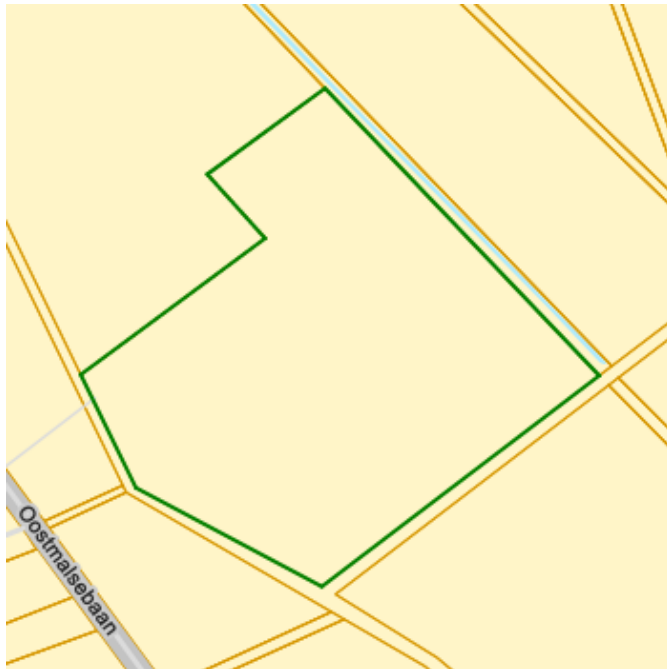


Bronnen

Bekijken op Geopunt.be [Klik hier](#)



Vogelrichtlijngebieden



Vogelrichtlijngebieden




Bronnen


Bekijken op Geopunt.be [Klik hier](#)



Jachtgebieden



Jachtterreinen

 Jachtterrein

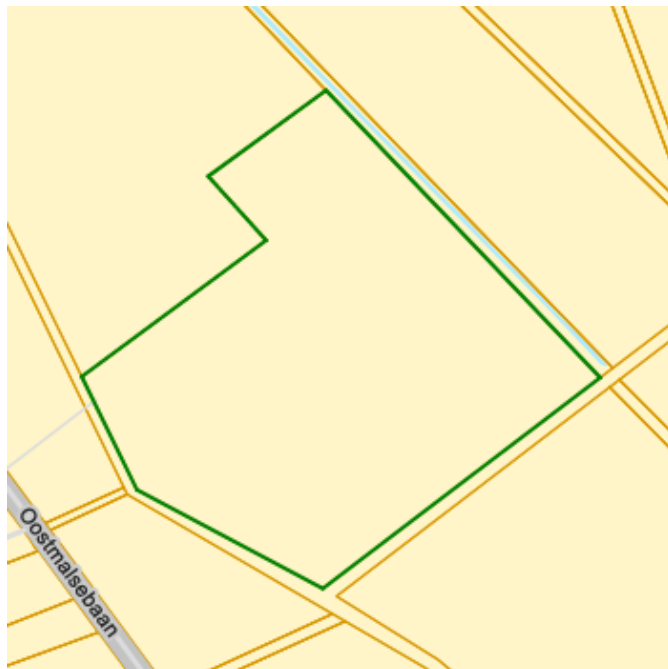
Naam	Waarde
PROV	Antwerpen
DATGOEDK	16-02-2019
WBENAAM	Groot-Malle

Bronnen

Bekijken op Geopunt.be [Klik hier](#)



Vlaams voorkeurrecht van toepassing op het onroerend goed



Rvv Complex Project

- Complex project Projectbesluit
- Complex project Voorkeursbesluit

Rvv Beschermingszone

- RvV Speciale beschermingszone natuur

Rvv Vlaamse Waterweg

- RvV de Vlaamse Waterweg nv

RvV Oeverzones en Overstromingsgebieden Integraal Waterbeleid

- IWB Oeverzone
- IWB Overstromingsgebied

Rvv Natuurreservaat

- RvV Natuurreservaat

Rvv Kracht van wet

- RvV Ruilverkaveling uit kracht van wet

Rvv grote infrastructuurwerken

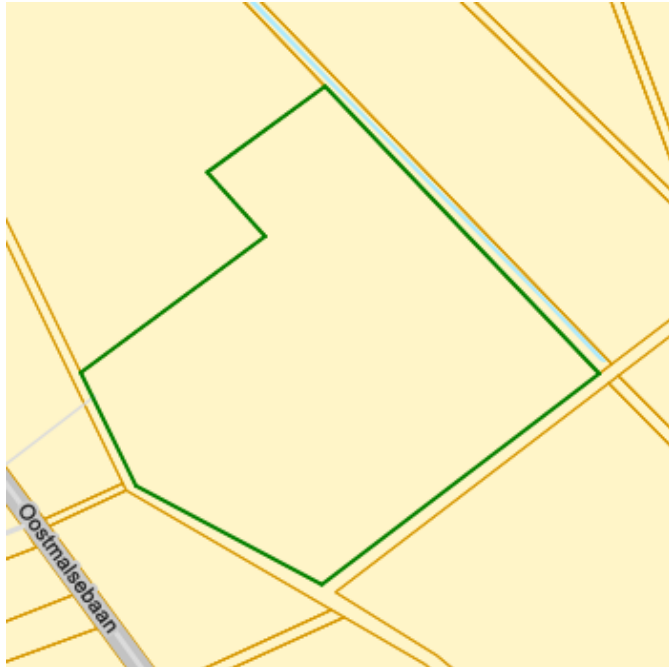
- RvV Ruilverkaveling grote infrastructuurwerken

Bronnen

Bekijken op Geopunt.be [Klik hier](#)



Vastgoedprijzen

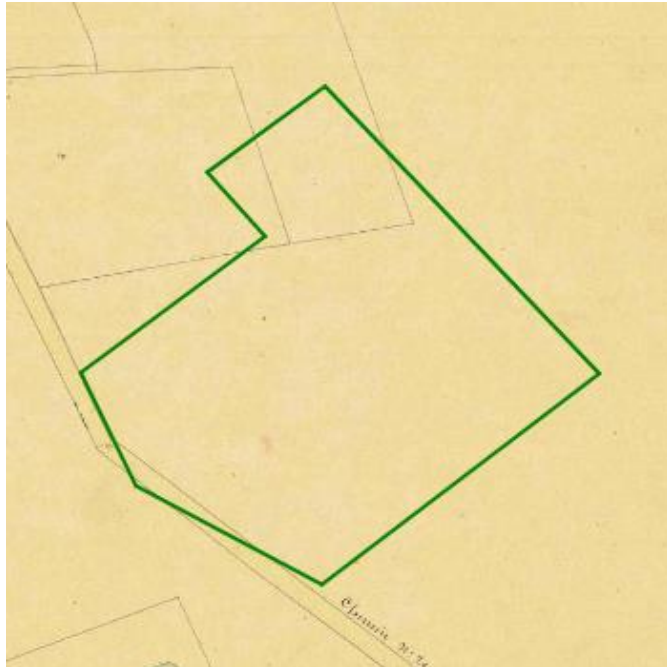


Bronnen

Bekijken op Geopunt.be [Klik hier](#)



Atlas der Buurtwegen (ca 1840), Vlaanderen

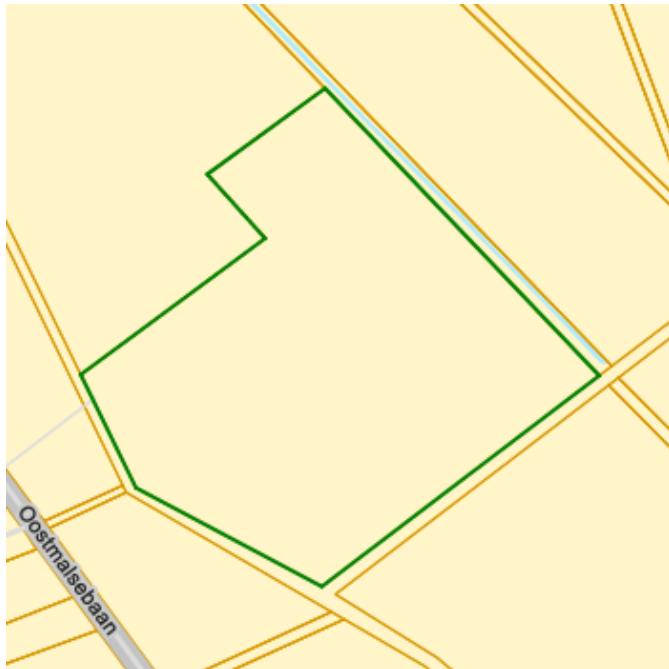


Bronnen

Bekijken op Geopunt.be [Klik hier](#)



Watergevoelige openruimtegebieden (WORG)



lu:lu_wor_ct

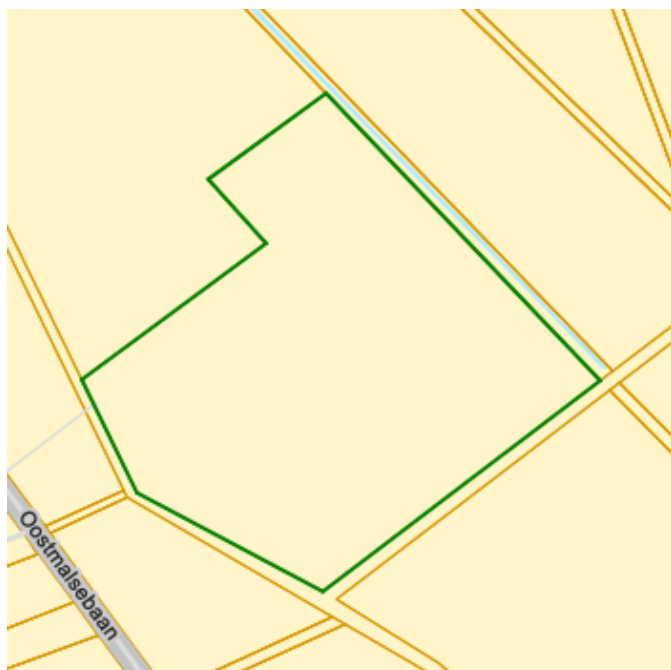


Bronnen

Bekijken op Geopunt.be [Klik hier](#)



Beschermd onroerend erfgoed



Cultuurhistorische landschappen



Archeologische sites



Stads- en dorpsgezichten



Monumenten



Overgangszones

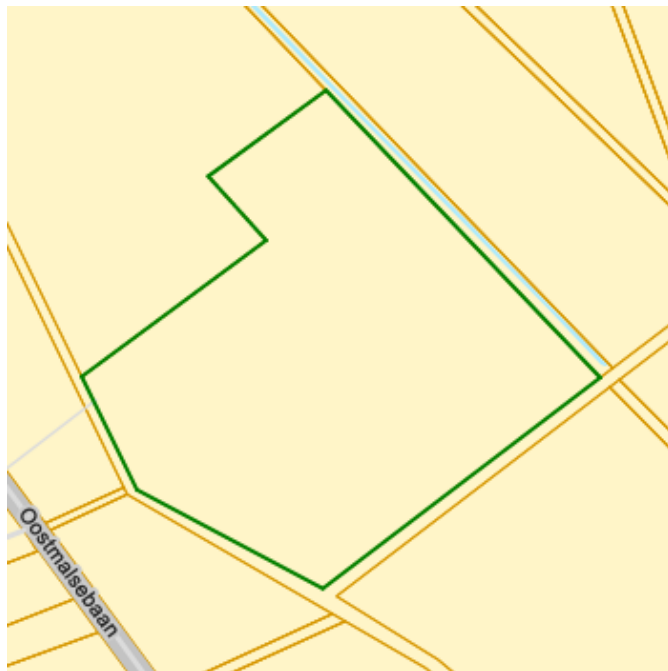


Bronnen

Bekijken op Geopunt.be [Klik hier](#)



Vastgestelde inventarissen



Landschapsatlas



Landschappelijk erfgoed



Vastgestelde archeologische zones



Vastgestelde archeologische zones



Bouwkundig erfgoed

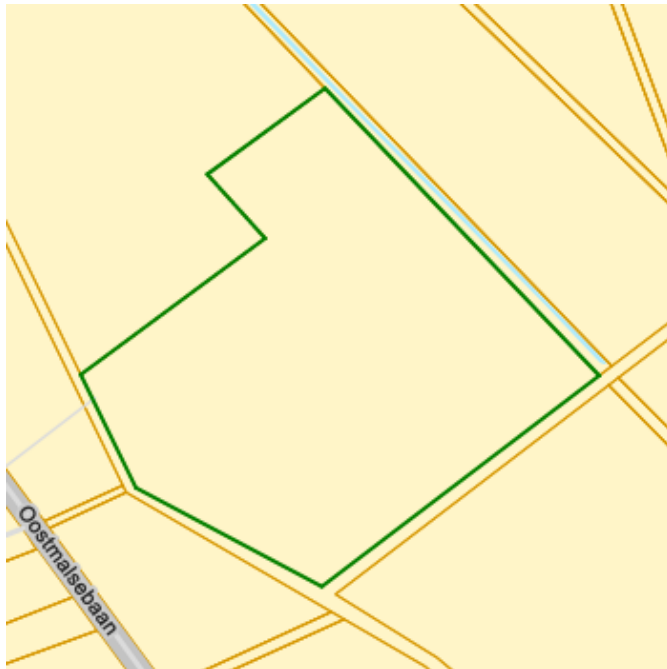


Bronnen

Bekijken op Geopunt.be [Klik hier](#)



Erfgoedlandschappen



Erfgoedlandschappen

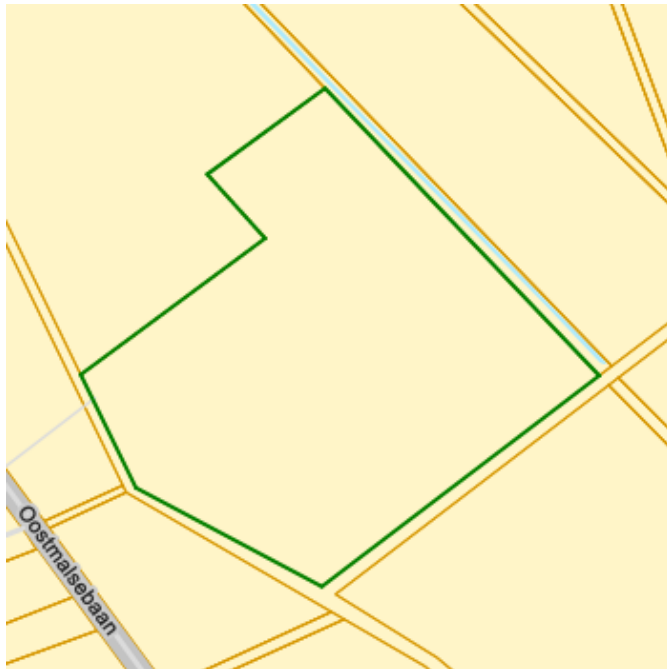


Bronnen

Bekijken op Geopunt.be [Klik hier](#)



Unesco Werelderfgoed



Kernzones



Unesco werelderfgoed - buffers

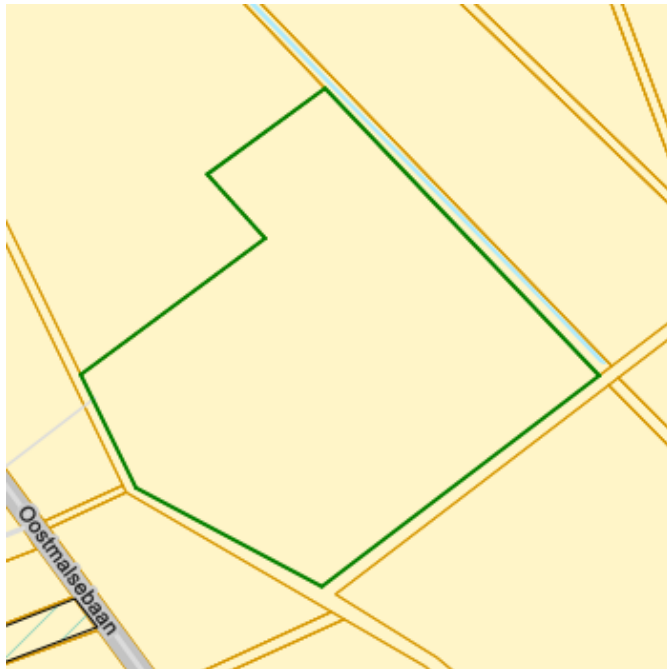


Bronnen

Bekijken op Geopunt.be [Klik hier](#)



Gebieden geen Archeologie



gga - gewestelijk

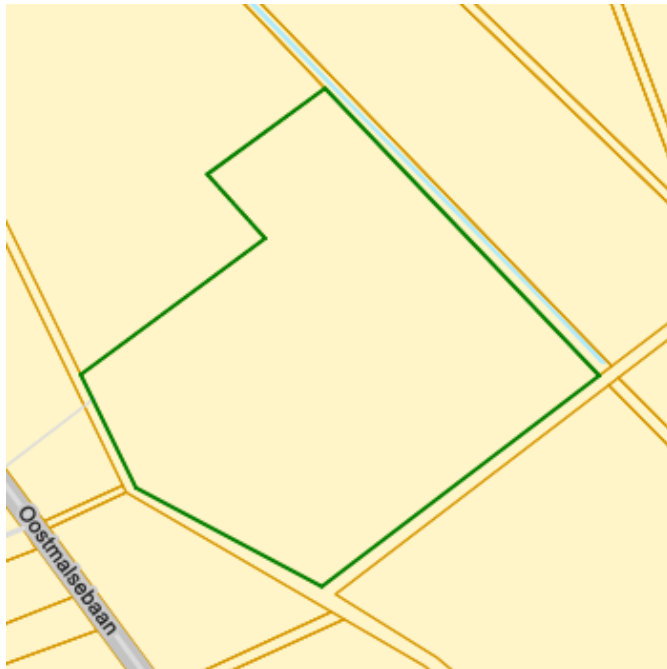


Bronnen

Bekijken op Geopunt.be [Klik hier](#)



Plannen



Beheersplannen



Onroerende goederplannen



Bronnen

Bekijken op Geopunt.be [Klik hier](#)