

Perceel ✕

45012C1329/00P000

DICHTSTBIJZIJNDE ADRES
📍 Hemelrijk 8, 9660 Brakel

[🔗 Website van Brakel](#)

📄 Kadastrale informatie ∨

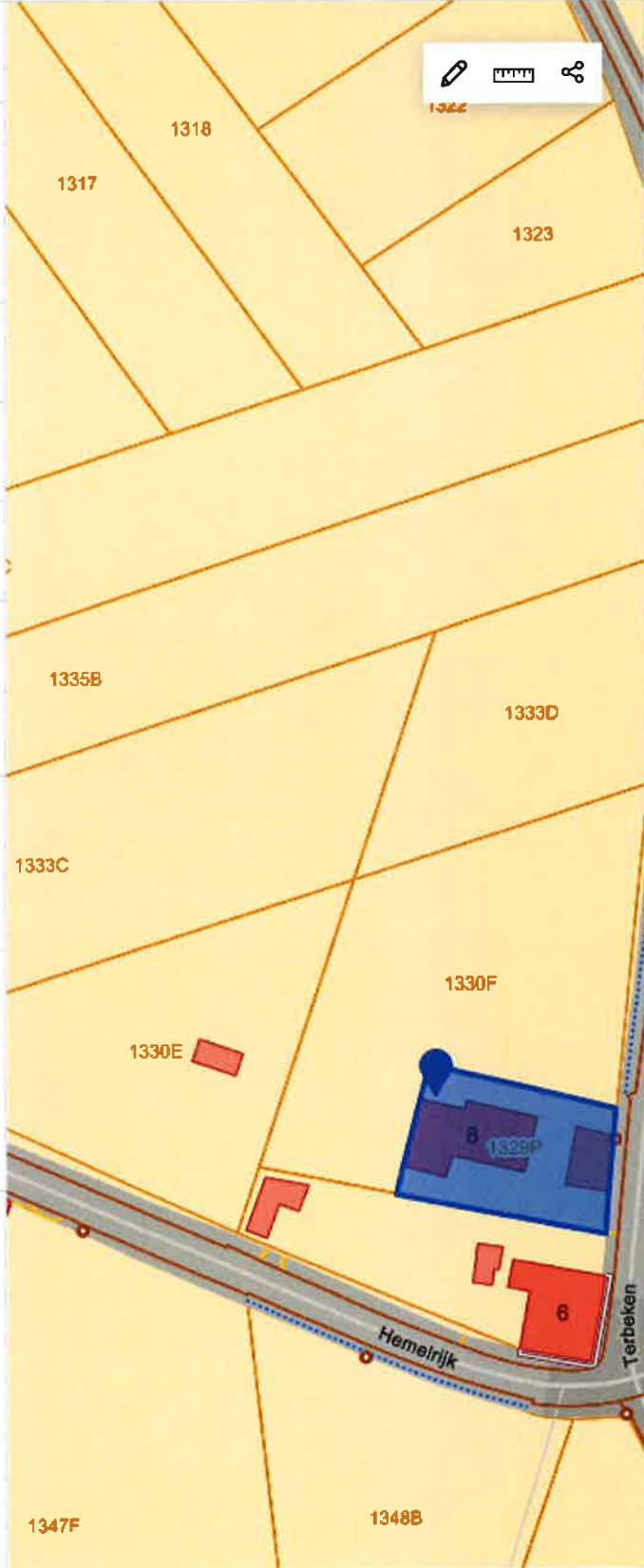
📍 Coördinaten ∨

📄 Boskartering 1990 ∧
Geen objecten gevonden

📄 Bosreferentielaag 2000 ∧
Geen objecten gevonden

📄 Digitale boswijzer Vlaanderen 2021 ∧

Boswijzer	Geen bos
Definitie	Bodembedekking die niet aan de definitie van 'Bos' voldoet



[Alles openklappen](#)

358.12, 160879.57 Bronnen

Lagen

Perceel ✕

45012C1330/00F000

DICHTSTBIJZIJNDE ADRES
📍 Hemelrijk 8, 9660 Brakel

[🔗 Website van Brakel](#)

[📄 Kadastrale informatie](#) ▾

[📍 Coördinaten](#) ▾

[📄 Boskartering 1990](#) ▴

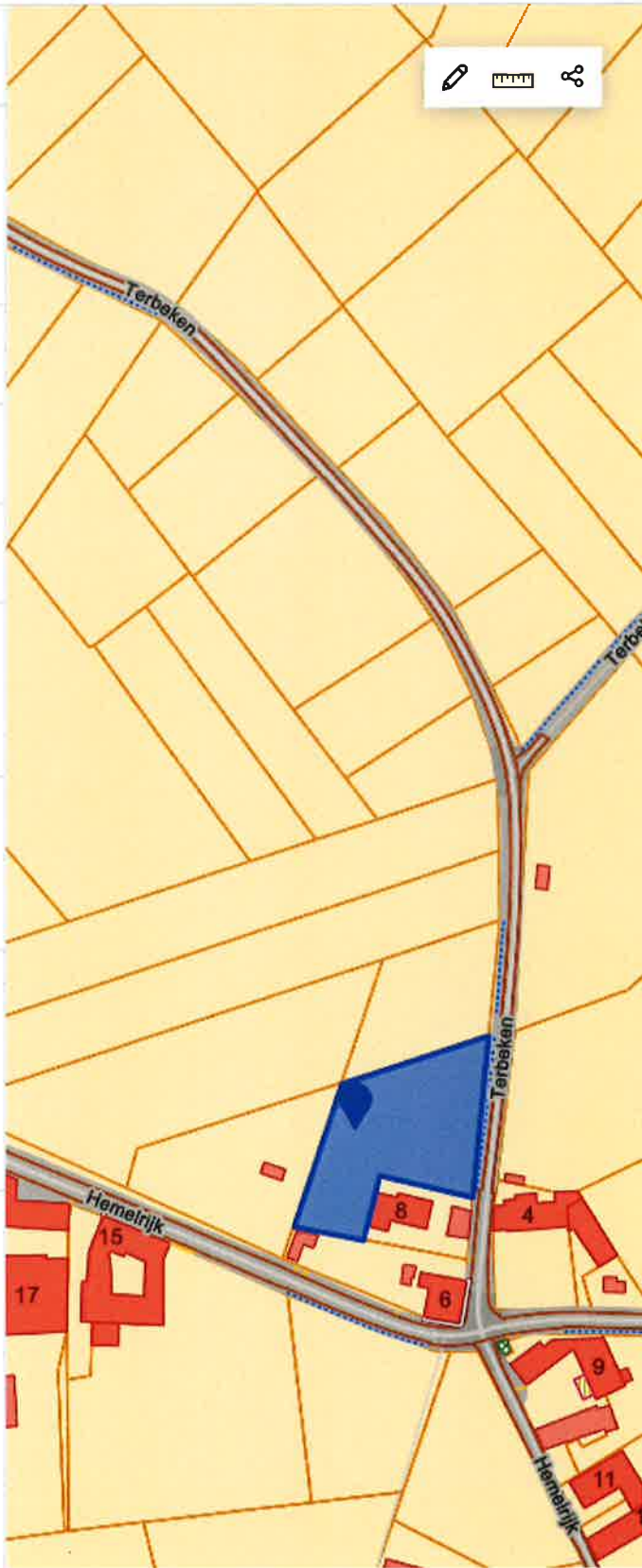
Geen objecten gevonden

[📄 Bosreferentielaag 2000](#) ▴

Geen objecten gevonden

[📄 Digitale boswijzer Vlaanderen 2021](#) ▴

Boswijzer	Geen bos
Definitie	Bodembedekking die niet aan de definitie van 'Bos' voldoet



[Alles openklappen](#)

09561.34, 160975.23 Bronnen

[Lagen](#)

Perceel



45012C1333/00D000

DICHTSTBIJZIJNDE ADRES

Hemelrijk 8, 9660 Brakel

[Website van Brakel](#)

Kadastrale informatie

Coördinaten

Boskartering 1990

Geen objecten gevonden

Bosreferentielaag 2000

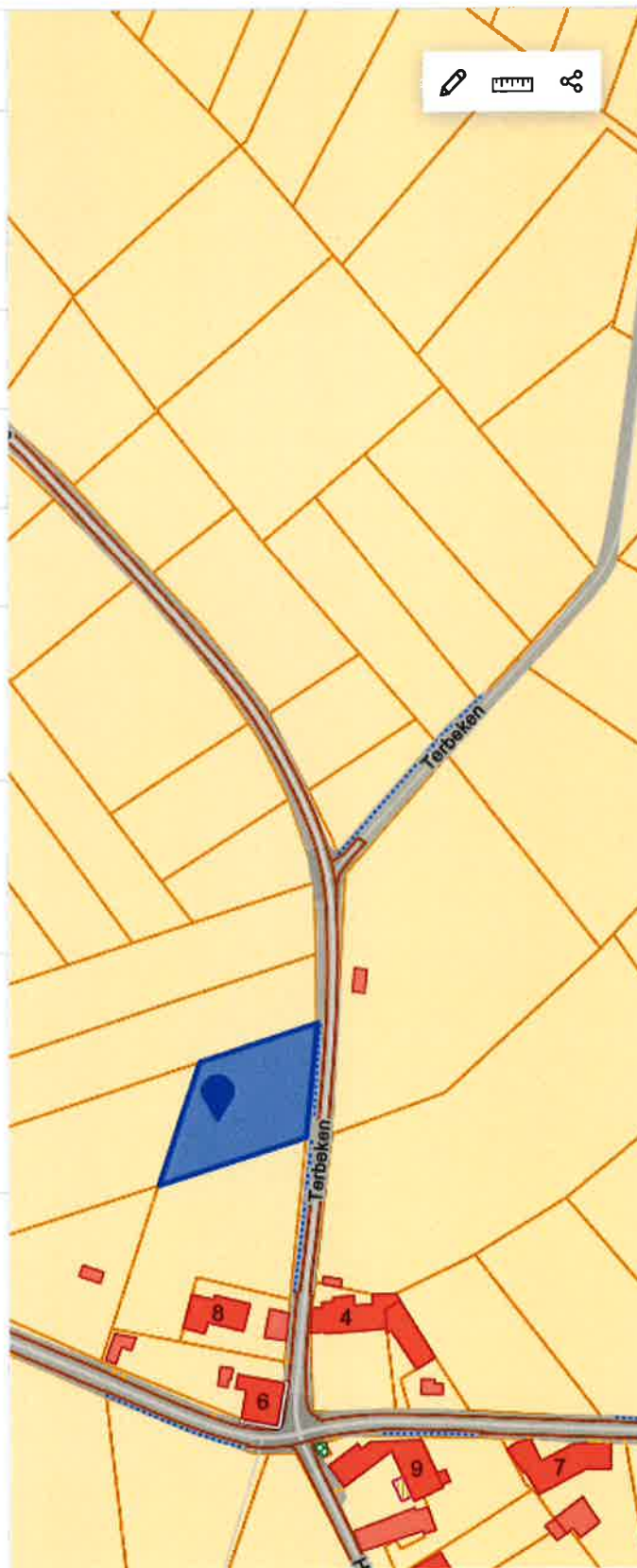
Geen objecten gevonden

Digitale boswijzer Vlaanderen 2021

Boswijzer **Geen bos**

Definitie **Bodembedekking die niet aan de definitie van 'Bos' voldoet**

[Alles openklappen](#)



Lagen