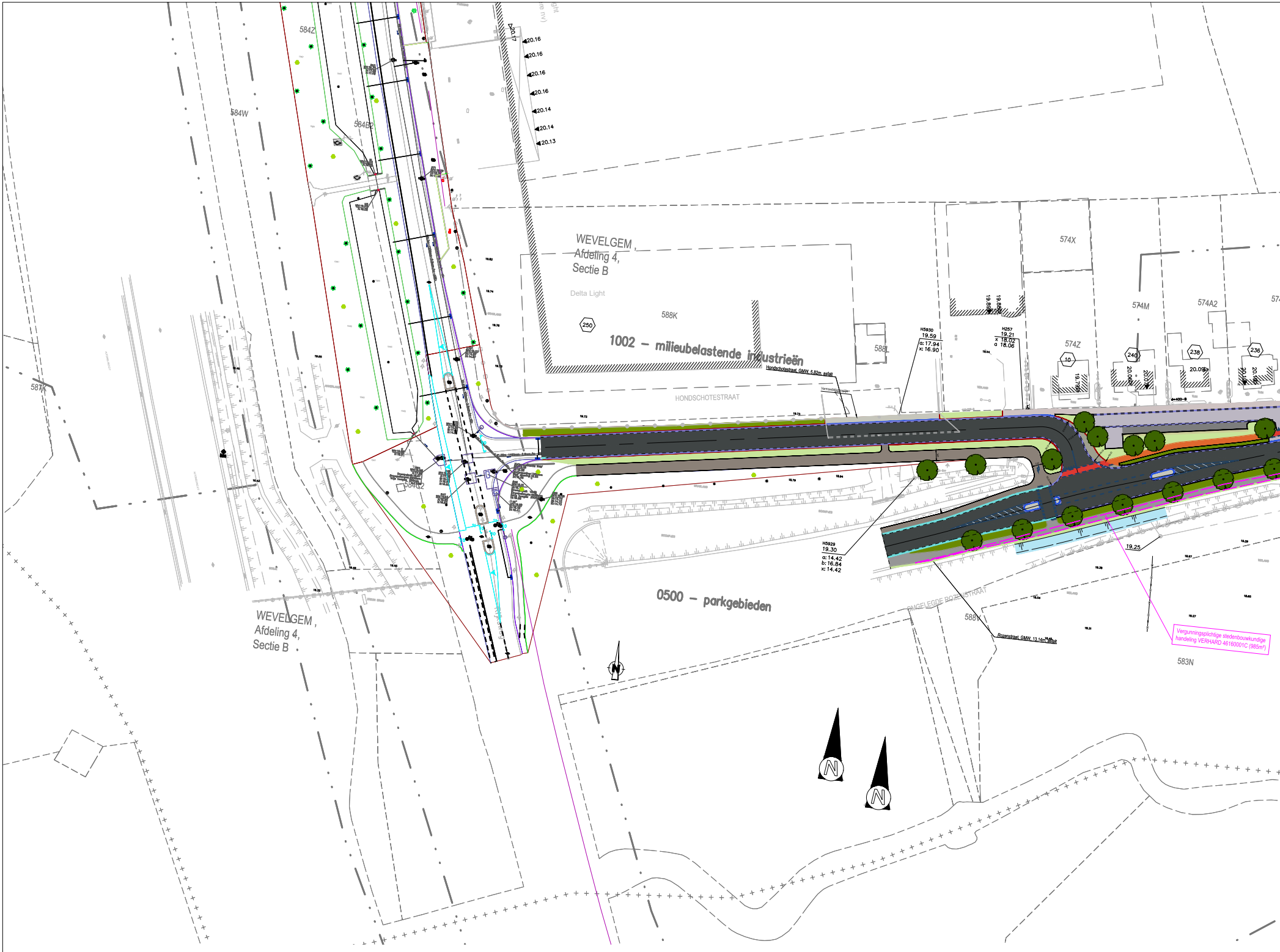
584Z
584W
584B2
587K
WEVELGEM ,
Afdeling 4,
Sectie B
Delta Light
588K
250
1002 – milieubelastende industrieën
Hondschotestraat, GMW, 5.82m, asfalt
HONDSCHOTESTRAAT
588L
H5930
19.59
a: 17.94
x: 16.90
19.89
19.88
H257
19.21
x 18.02
a 18.06
574X
574Z
10
19.79
574M
240
20.06
20.07
574A2
238
20.09
236
20.16
20.14
20.13
20.17
584B2
WEVELGEM ,
Afdeling 4,
Sectie B
0500 – parkgebieden
H5929
19.30
a: 14.42
b: 16.84
x: 14.42
19.25
OMGELEGDE ROZENSTRAAT
588V
Rozenstraat, GMW, 13.14m, asfalt
Vergunningsplichtige stedenbouwkundige handeling VERHARD 46160001C (985m²)
583N
N
N
N

Leidingen openbaar nut
blijven behouden/ongewijzigd

ref. peil = 0.00m T.A.W

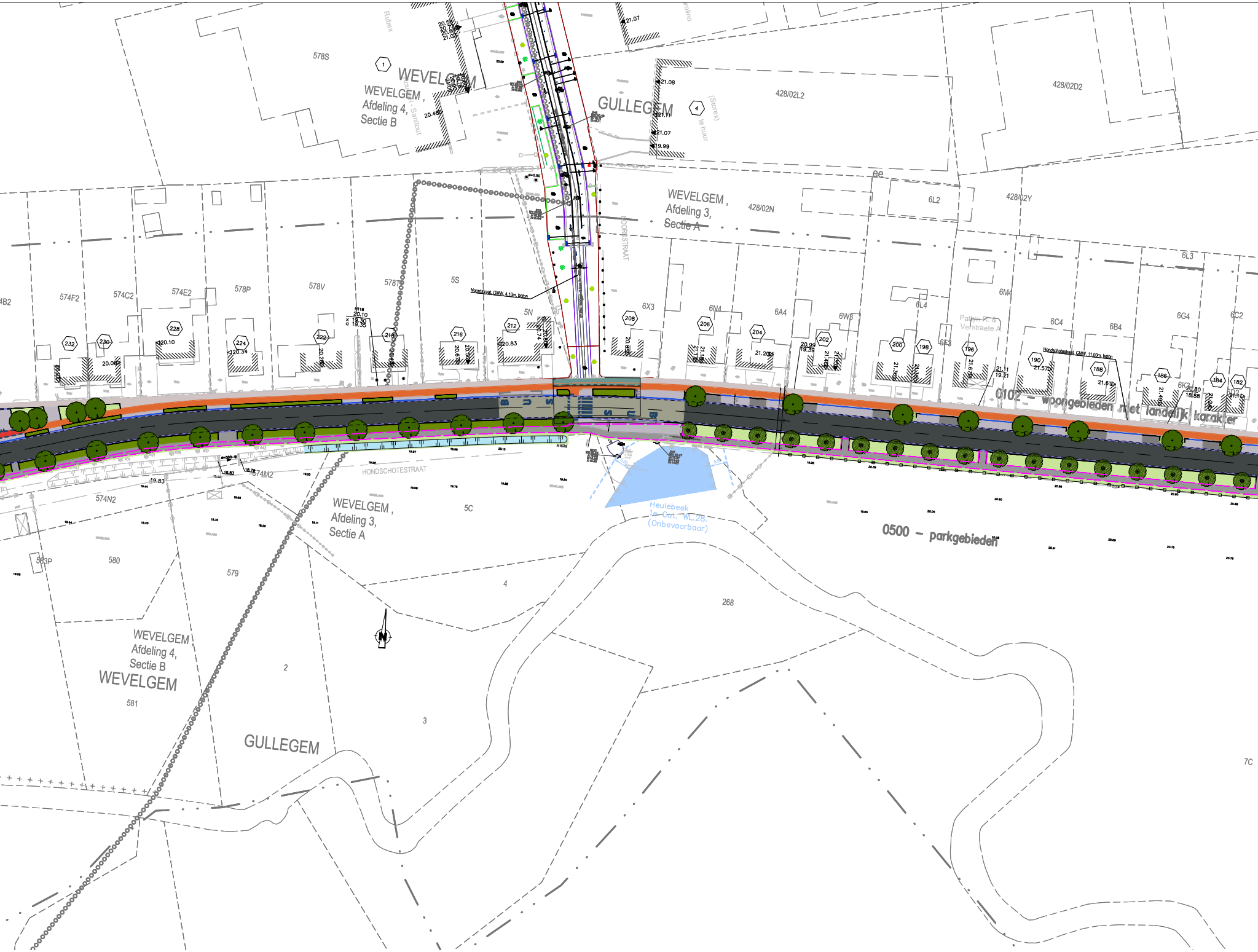
WEVELGEM ,
Afdeling 4,
Sectie B
WEVELGEM
GULLEGEM
WEVELGEM ,
Afdeling 3,
Sectie A
578S
428/02L2
428/02D2
428/02N
428/02Y
6L2
6L3
6M4
6L4
6C4
6B4
6G4
6C2
6X3
6N4
6A4
6W8
6F3
6K2
574F2
574C2
574E2
578P
578V
578T
5S
5N
574M2
574N2
5C
580
579
581
563P
4
2
3
268
7C
232
230
228
224
222
218
216
212
208
206
204
202
200
198
196
190
188
186
184
182
NOORDSTRAAT
Noordstraat, GMW, 4.10m, beton
HONDSCHOTESTRAAT
Hondschotestraat, GMW, 11.00m, beton
Heulebeek
1e Cat. WL.28.
(Onbevaarbaar)
0102 – woongebieden met landelijk karakter
0500 – parkgebieden
Pattyn K. &
Verstraete A.
Rubex
(Storex)
te huur
BUS
BUS
21.07
21.08
21.11
21.07
19.99
20.45
20.10
20.34
20.83
19.83
21.57
21.61
21.11
19.21
20.99
19.39
20.80
18.88
21.20
N

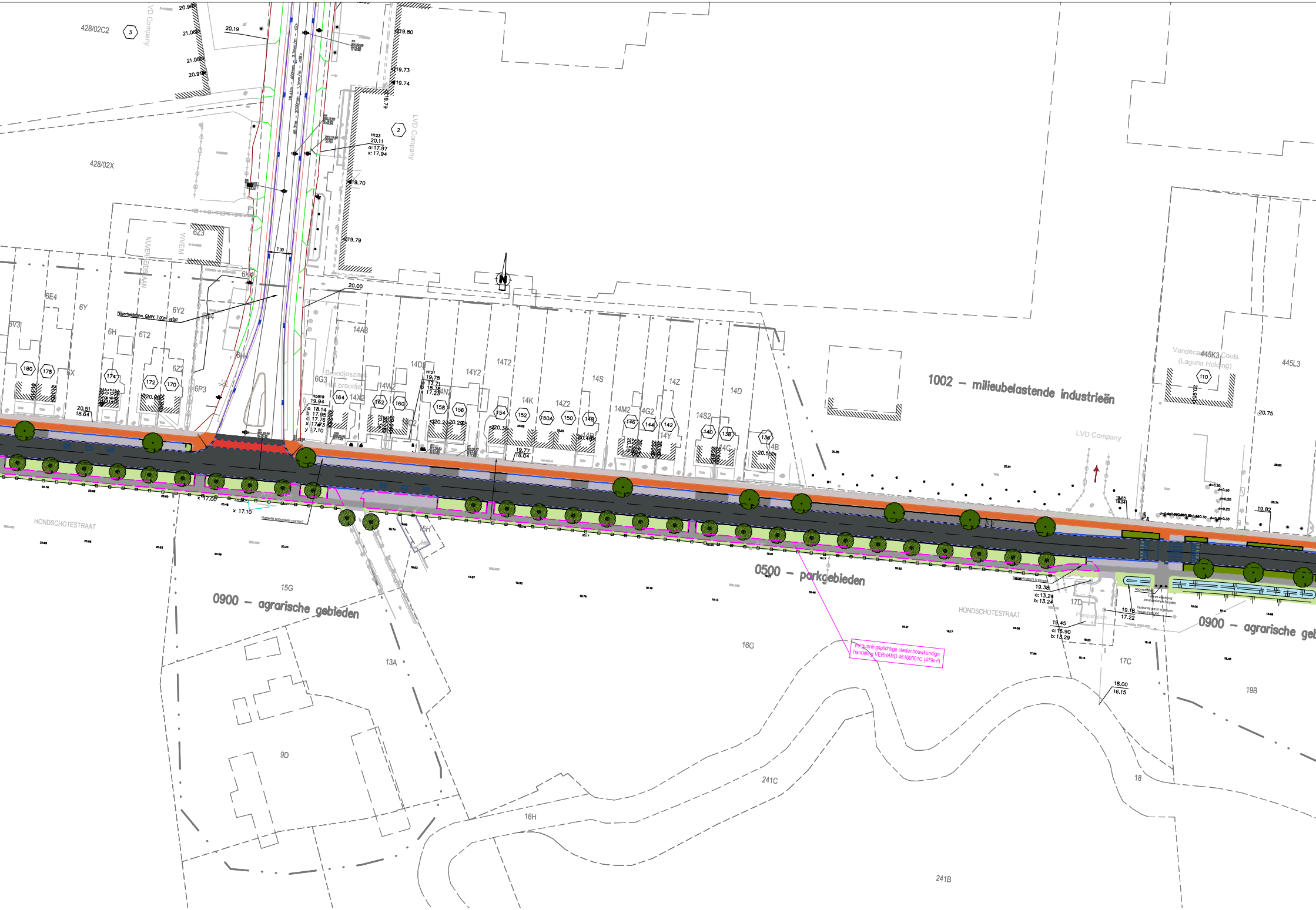
428/02C2
428/02X
LVD Company
NIJVERHEIDSLAAN
Nijverheidslaan, GMW, 7.00m asfalt
WVEM
6Z3
6K4
6E4
6Y
6V3
6H
6T2
6Y2
6Z2
6P3
6H4
6G3
14A8
14D1
14T2
14Y2
14S
14Z
14D
14K
14Z2
14M2
14G2
14Y
14S2
14C
14B
14W2
14X2
14N2
Broodjeszaak
Het broodje
H123 20.11 o: 17.97 x: 17.94
H121 19.78
H5919 19.94
20.00
7.00
1002 – milieubelastende industrieën
Vandecasteele Cools (Laguna Holding)
445K3
445L3
LVD Company
0500 – parkgebieden
0900 – agrarische gebieden
HONDSCHOTESTRAAT
Vergunningsplichtige stedenbouwkundige handeling VERHARD 45160001C (479m²)
15G
15H
13A
9D
16H
16G
241C
241B
17C
17D
19B
18
Pompstation
180
178
174
172
170
164
162
160
158
156
154
152
150A
150
148
146
144
142
140
138
136
110
3
2
N

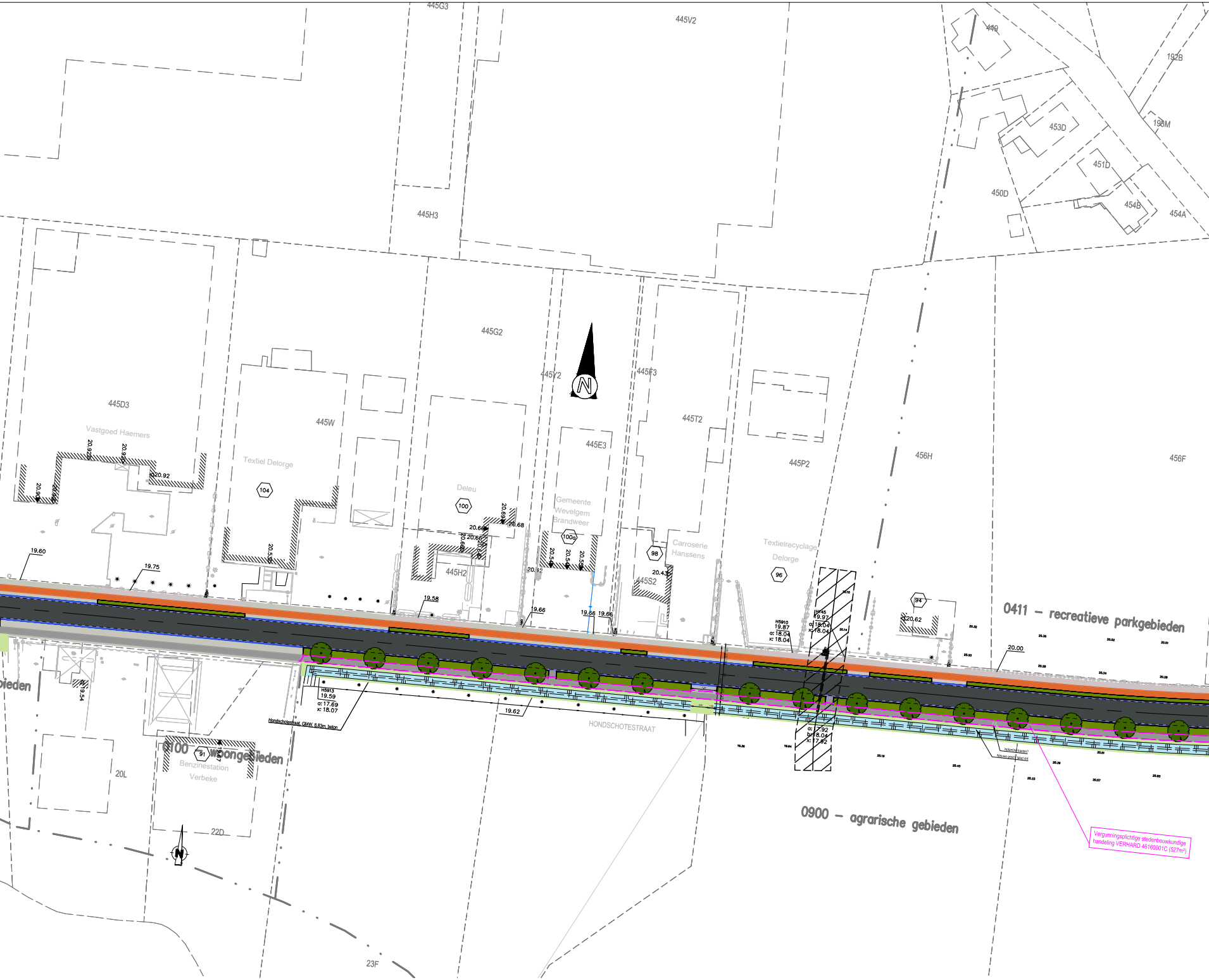

445G3
445V2
449
192B
453D
196M
451D
450D
454B
454A
445H3
445D3
445G2
445Y2
445F3
445W
445T2
445E3
445P2
456H
456F
Vastgoed Haemers
Textiel Delorge
Deleu
Gemeente Wevelgem Brandweer
Carroserie Hanssens
Textielrecyclage Delorge
104
100
100a
98
96
94
91
445H2
445S2
20.92
20.90
20.92
19.60
19.75
20.53
20.66
20.65
20.69
20.68
20.51
20.50
20.53
20.42
20.43
19.58
19.66
19.66
19.66
20.62
20.00
19.54
19.62
H5910
19.87
a: 18.04
x: 18.04
H145
19.97
a: 18.04
x: 18.04
a: 17.92
b: 18.04
x: 17.92
H5913
19.59
a: 17.69
x: 18.07
Hondschotestraat, GMW, 8.83m, beton
HONDSCHOTESTRAAT
0411 – recreatieve parkgebieden
0100 – woongebieden
0900 – agrarische gebieden
Benzinestation Verbeke
20L
22D
23F
N
Vergunningsplichtige stedenbouwkundige handeling VERHARD 46160001C (527m²)

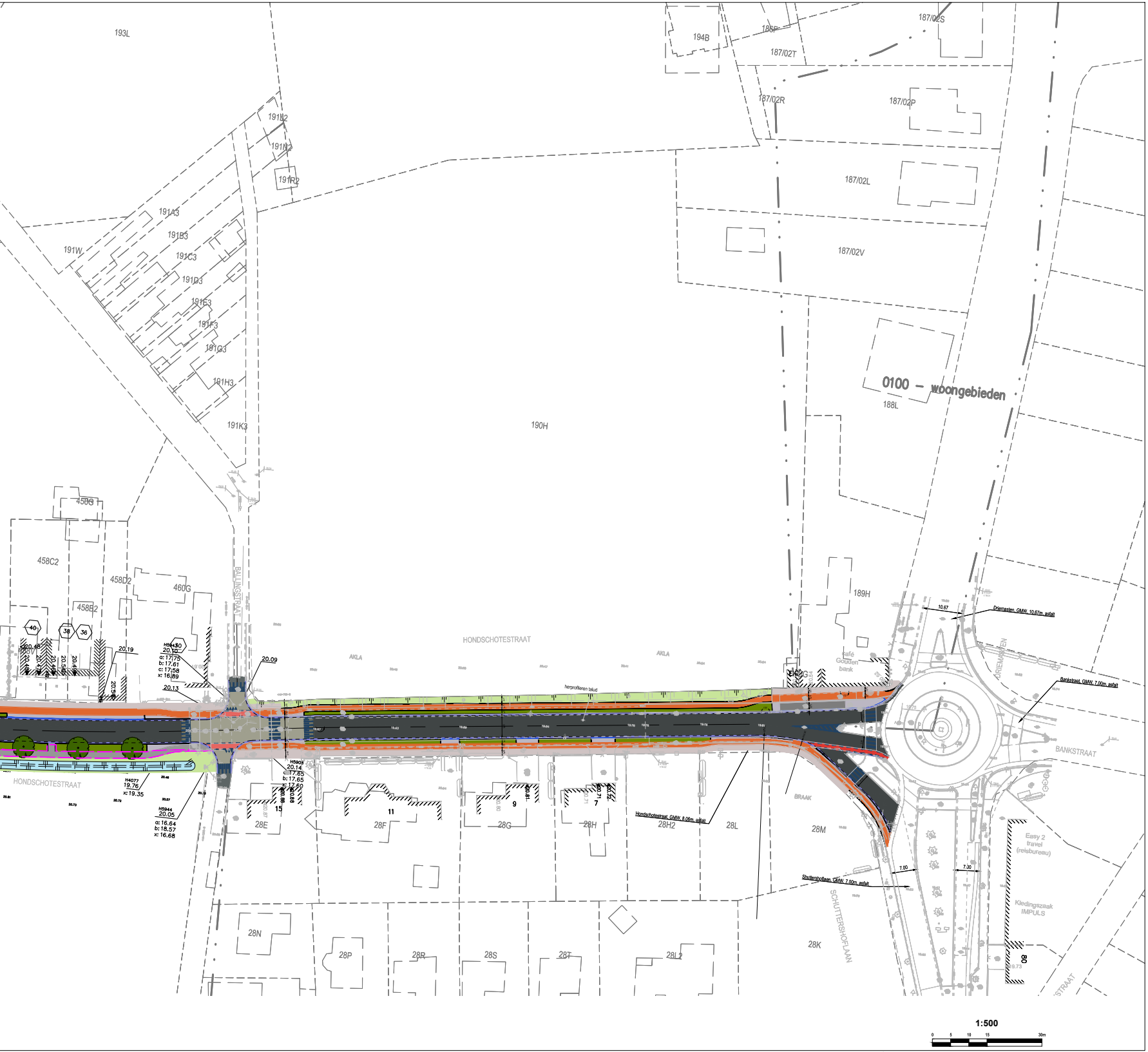
193L
194B
186F
187/02S
187/02T
187/02R
187/02P
187/02L
187/02V
191N2
191M2
191R2
191A3
191B3
191C3
191D3
191E3
191F3
191G3
191H3
191K3
191W
190H
0100 - woongebieden
188L
189H
458G
458C2
458D2
460G
458E2
40
38
36
20.48
20.48
20.47
20.46
20.54
20.49
20.19
20.5
H5943
30
20.10
a: 17.75
b: 17.61
c: 17.58
x: 16.89
20.13
20.09
BALLINGSTRAAT
HONDSCHOTESTRAAT
AKLA
AKLA
herprofileren talud
café
Gouden
bank
EKZG
20.54
Driemasten, GMW, 10.67m, asfalt
10.67
DRIEMASTEN
Bankstraat, GMW, 7.00m, asfalt
BANKSTRAAT
HONDSCHOTESTRAAT
H4077
19.76
x: 19.35
H5944
20.05
a: 16.64
b: 18.57
x: 16.68
H5908
20.14
17.65
b: 17.65
x: 17.60
20.88
20.88
15
28E
11
28F
20.81
9
28G
20.71
20.72
7
28H
Hondschotestraat, GMW, 8.06m, asfalt
28H2
28L
BRAAK
28M
Shuttershoflaan, GMW, 7.00m, asfalt
7.00
7.00
Easy 2
travel
(reisbureau)
Kledingszaak
IMPULS
SCHUTTERSHOFLAAN
28K
80
19.73
STRAAT
28N
28P
28R
28S
28T
28L2
1:500
0
5
10
15
30m

BA_46160001C_I_N

\\sweco.se\BE\AMS01\Legacy\PublicSector\4616-Gemeente Wevelgem\0001-Bedrijventerrein Wev\Gullegem-Moorsele\INFRA\Drawings\30_Permits\31_Urban Permits\BA_46160001C_I_N.dwg