

DC à la carte



Rue Des Martyrs 89, 4041 Milmort
62071B0808/00P000

[Lieu](#)
[Environs](#)
[Cadastre](#)
[Plan régional](#)
[Amenagement du territoire](#)
[Sol et sous-sol](#)
[Eau](#)
[Nature](#)
[Droit de préemption](#)
[Patrimoine immobilier](#)
[Cartes historiques](#)
[Autres cartes](#)

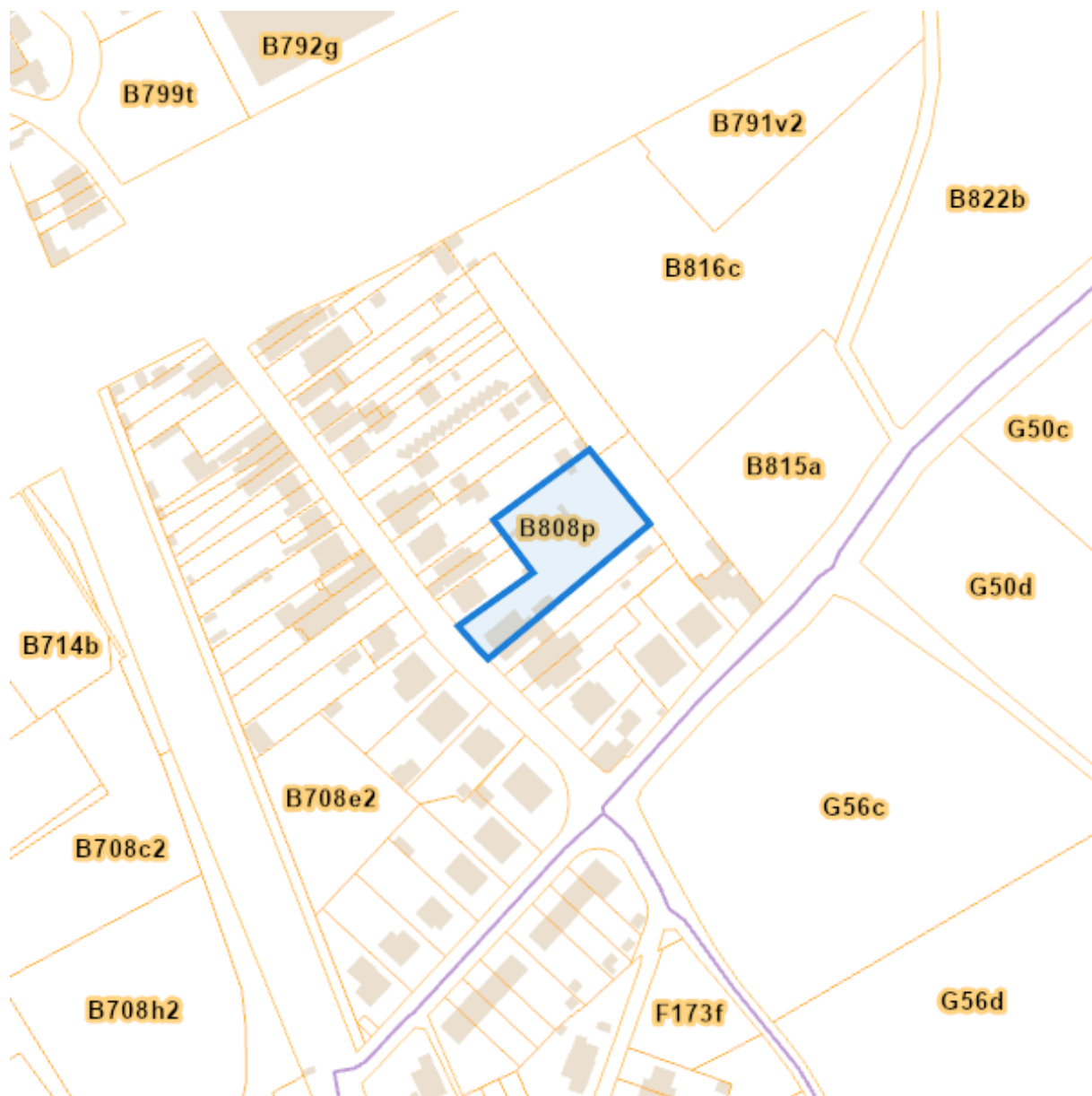
Dossier: 25-02-1700/001

Lieu



Dossier: 25-02-1700/001

Environs



Dossier: 25-02-1700/001

Cadastre

Situation la plus récente



eservices.minfin.fgov.be

Dossier: 25-02-1700/001

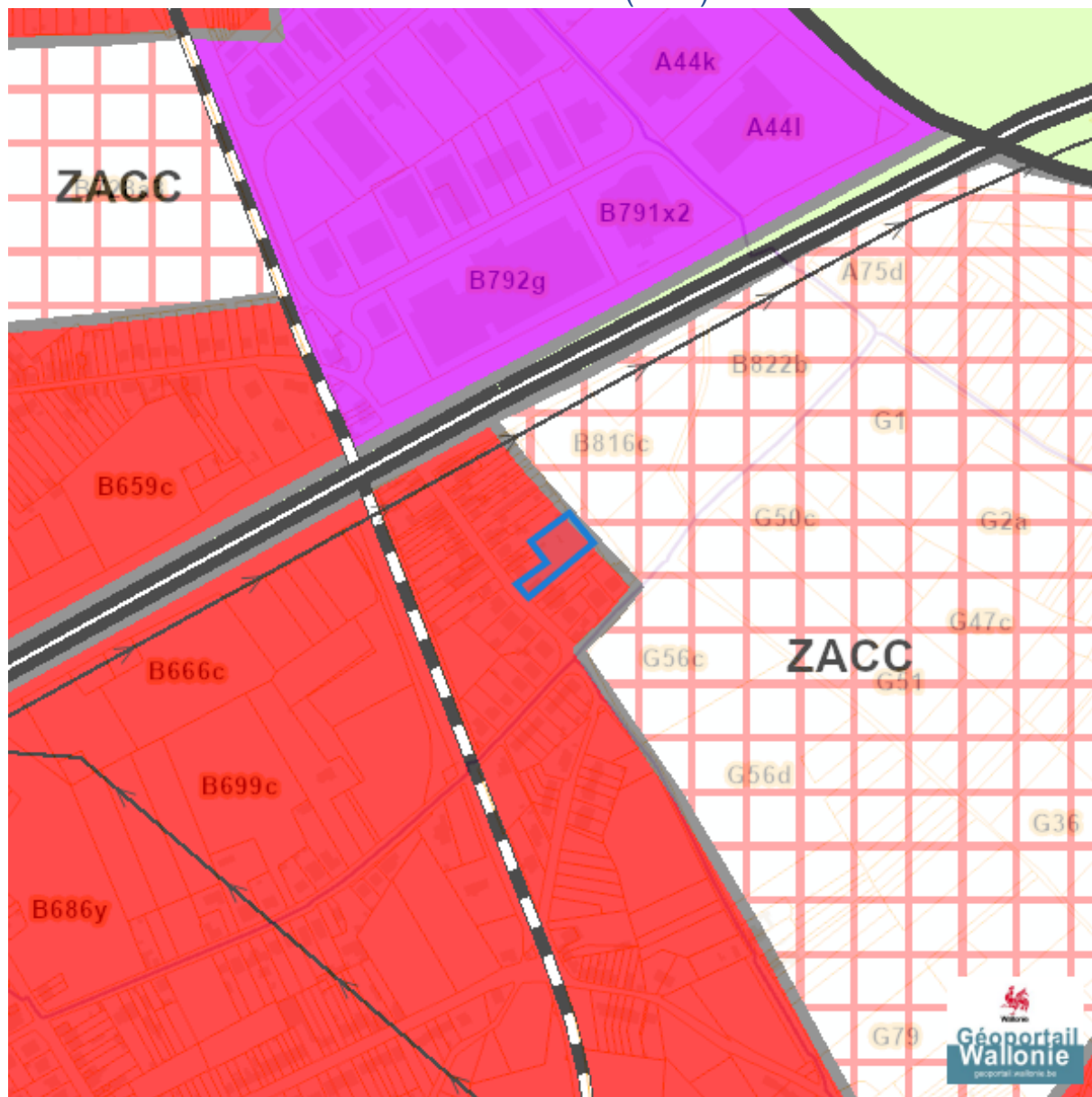
Situation fiscale



eservices.minfin.fgov.be






























Plan régional

Plan de secteur (PDS)



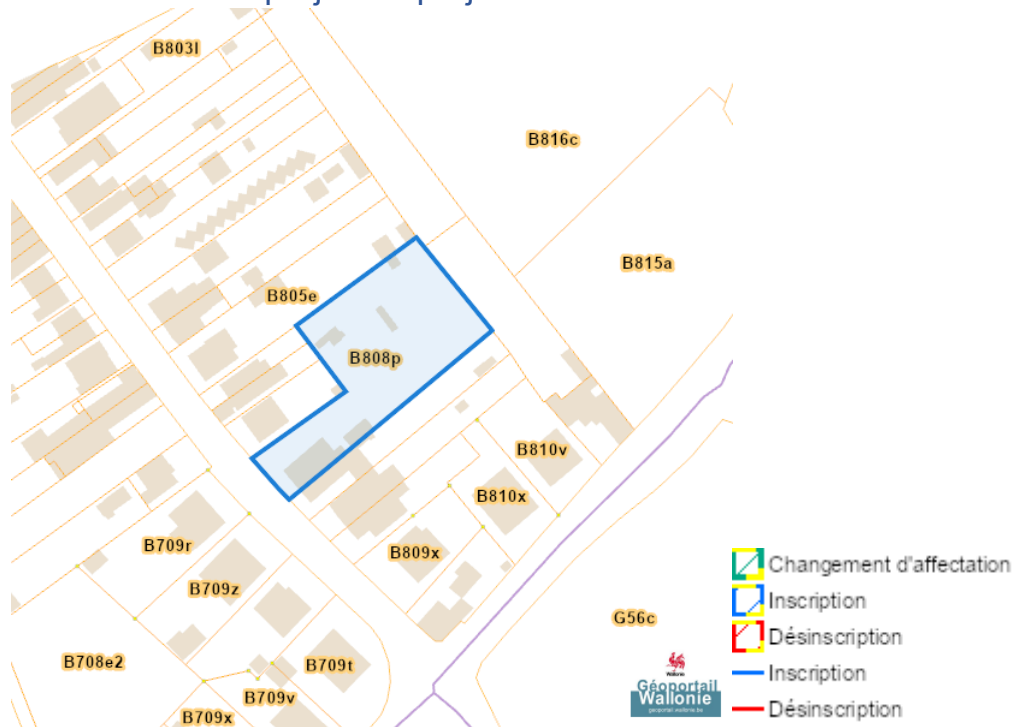
Dossier: 25-02-1700/001

Rue Des Martyrs 89, 4041 Milmort

	Habitat
	Habitat à caractère rural
	Habitat vert
	Services publics et équipements communautaires
	Centre d'enfouissement technique
	Centre d'enfouissement technique désaffecté
	Loisirs
	Servitude particulière
	Activité économique mixte
	Activité économique industrielle
	Activité économique spécifique Agro-Economique
	Activité économique spécifique Grande Distribution
	Activité économique spécifique Risque majeur
	Dépendances d'extraction
	Extraction à destination agricole
	Extraction à destination forestière
	Extraction à destination espaces verts
	Extraction à destination zone naturelle
	Aménagement communal concerté
	Aménagement communal concerté à caractère économique
	Enjeu communal
	Enjeu régional
	Agricole
	Forestière
	Espaces verts
	Naturelle
	Parc
	Eau
	Non affectée ("zone blanche")

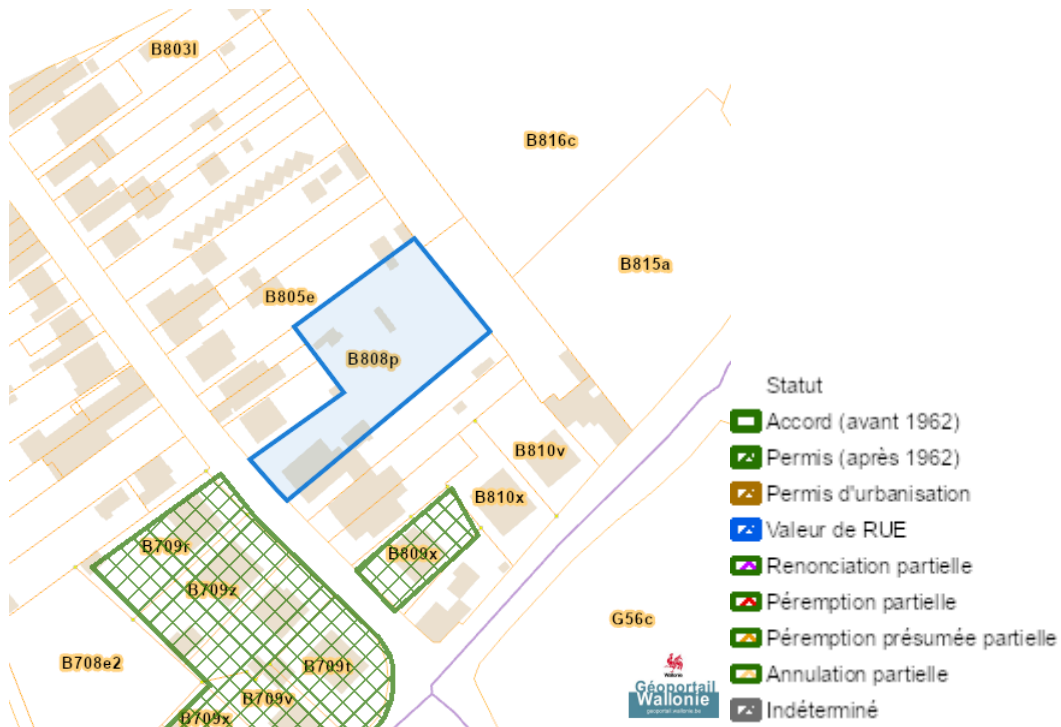
Dossier: 25-02-1700/001

Avant-projets et projets de modification du Plan du Secteur

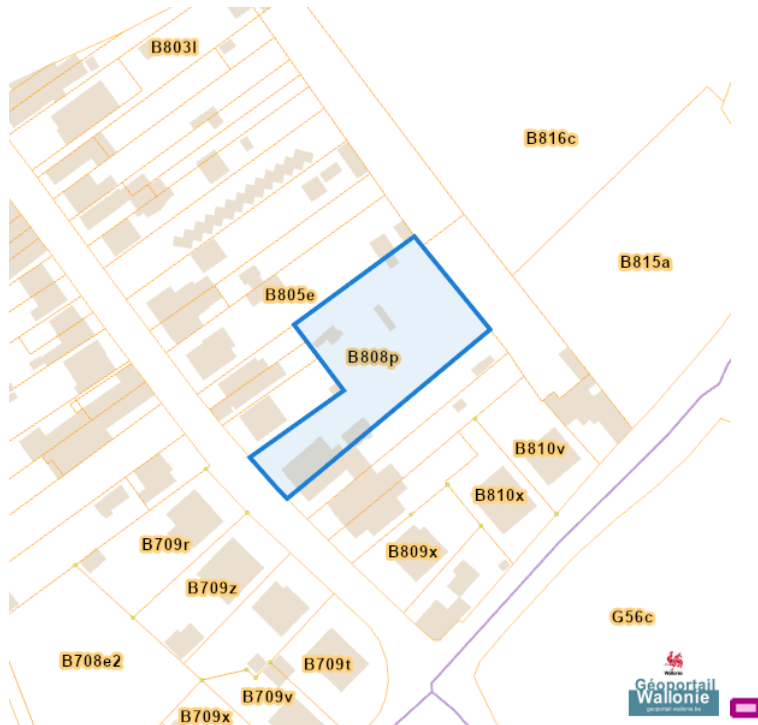


Aménagement du territoire

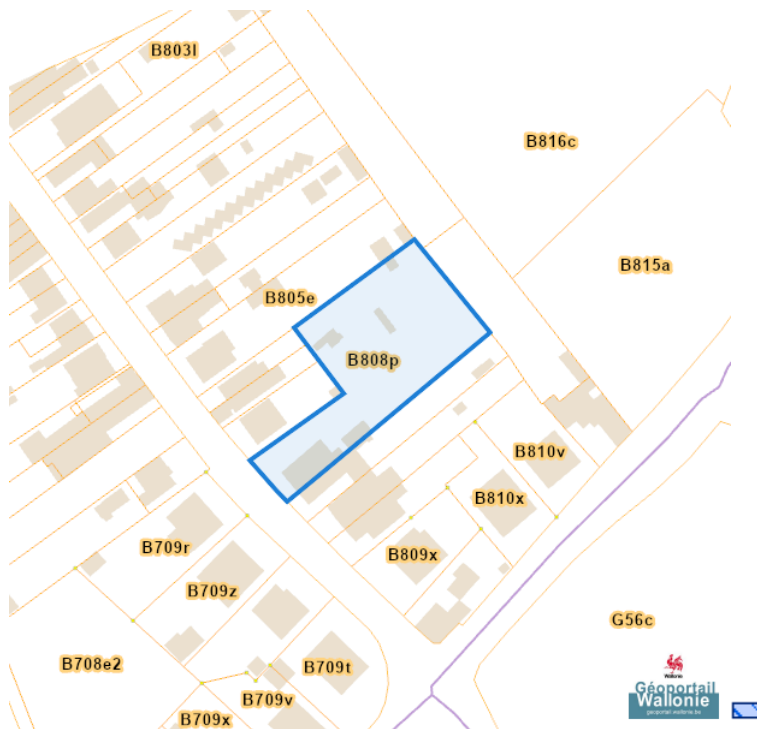
Lotissements



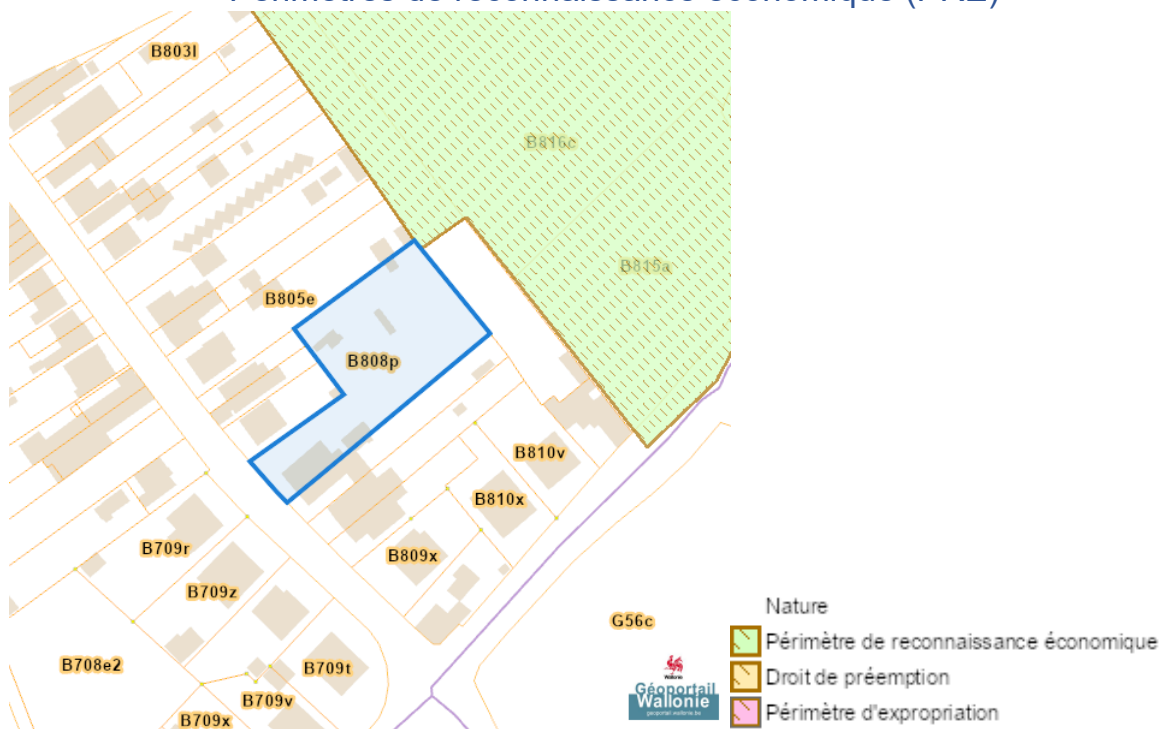
Plan Habitat Permanent



Périmètres de remembrement urbain (PRU)

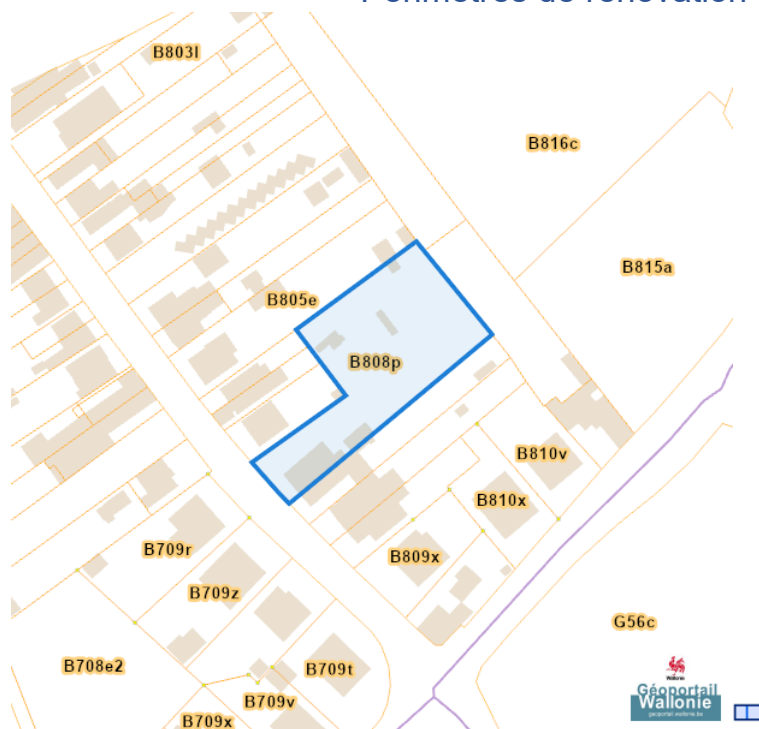


Périmètres de reconnaissance économique (PRE)

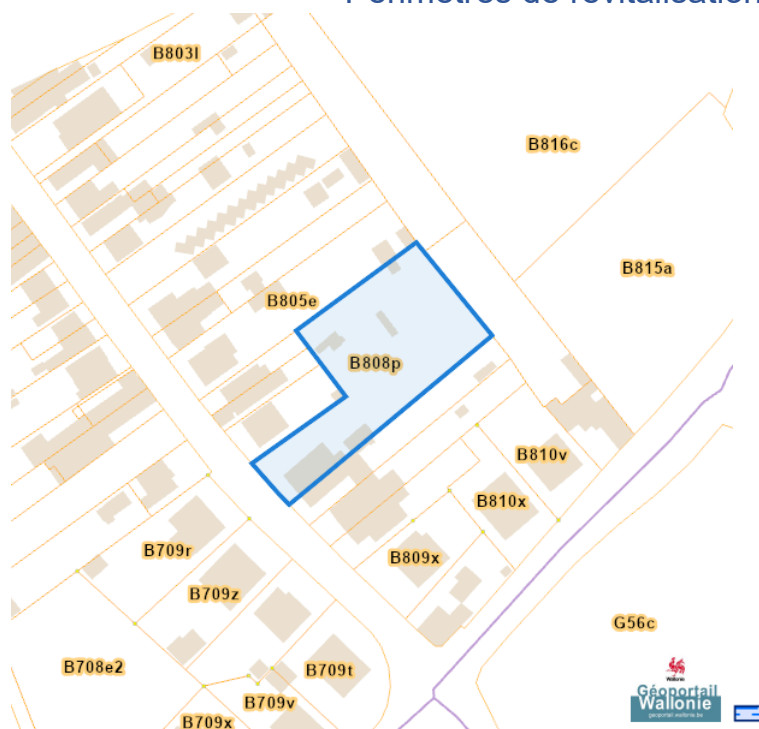


Rue Des Martyrs 89, 4041 Milmort

Périmètres de rénovation urbaine



Périmètres de revitalisation urbaine



Dossier: 25-02-1700/001

Schéma d'Orientation Local (SOL)

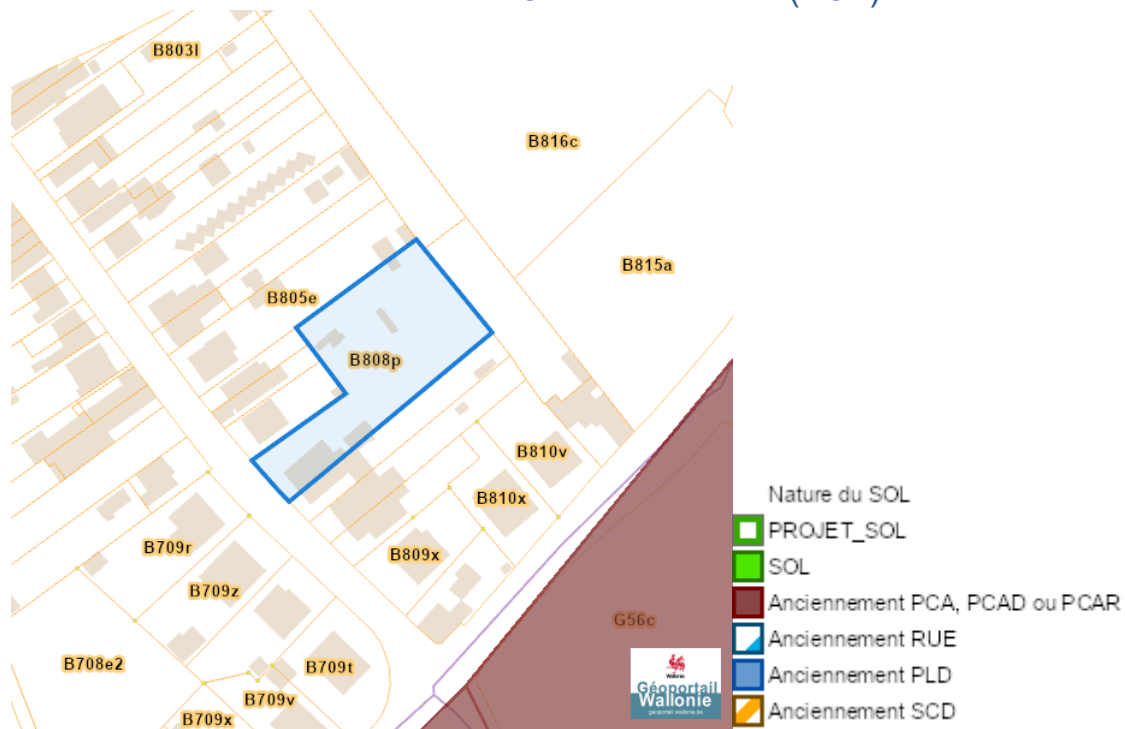
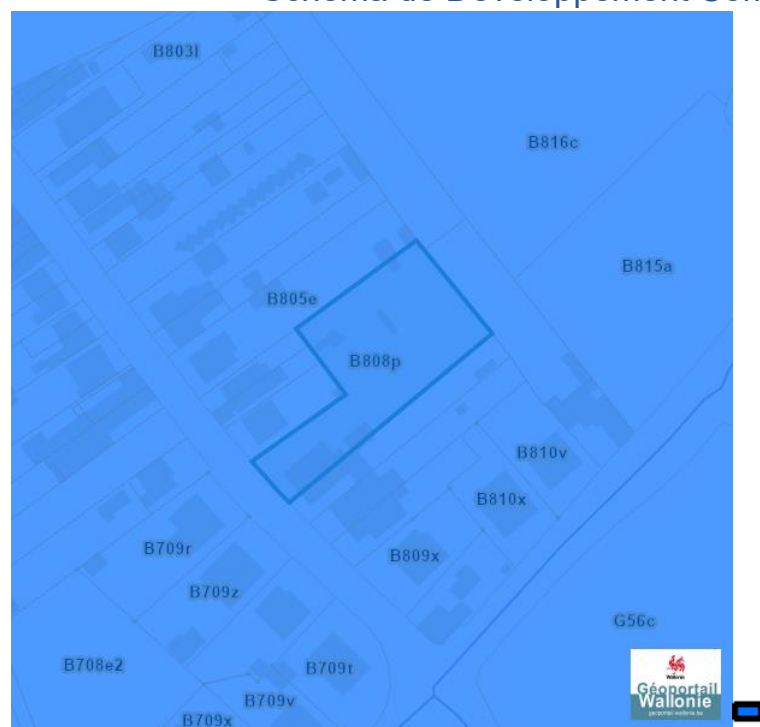
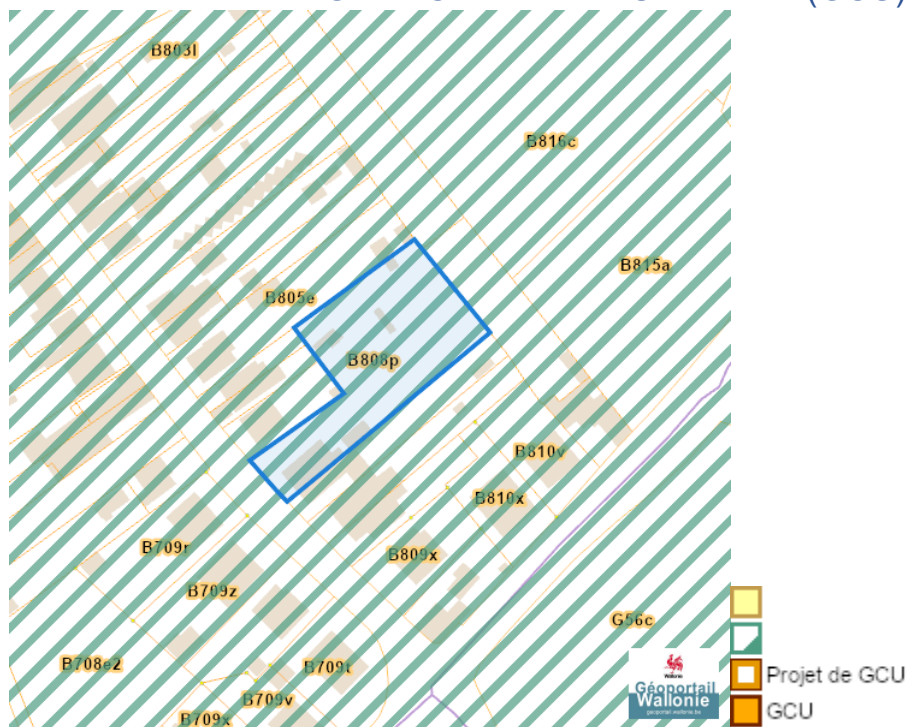


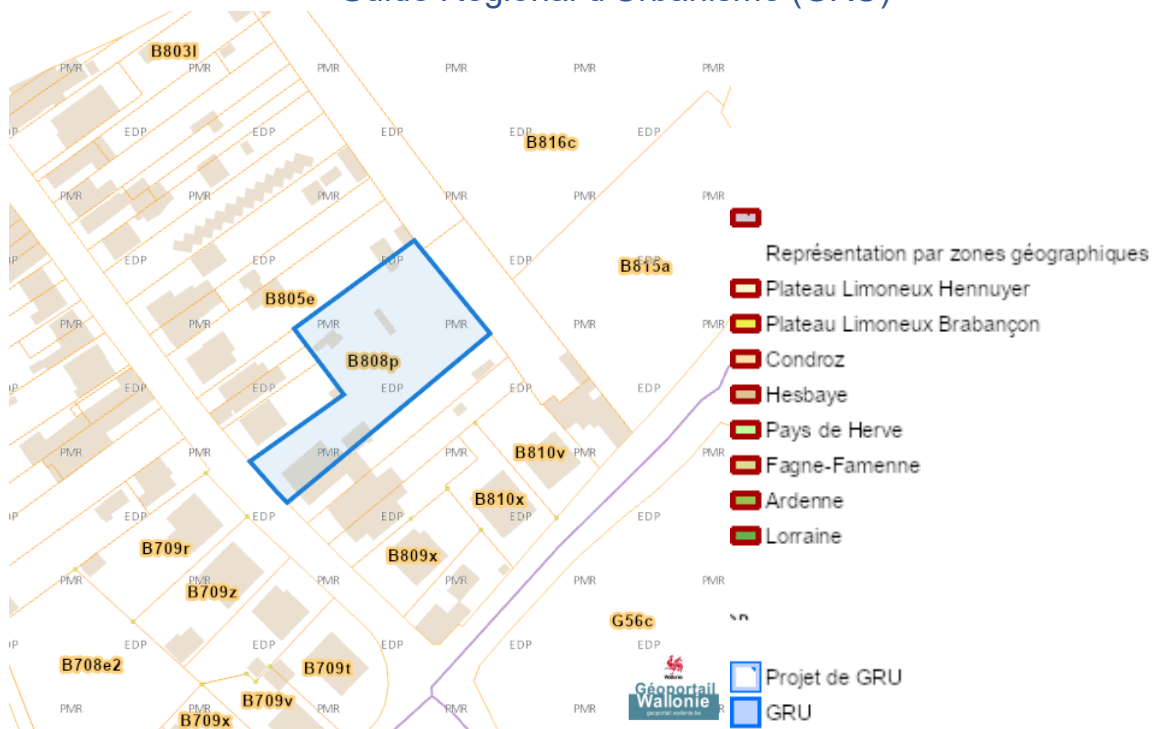
Schéma de Développement Communal (SDC)



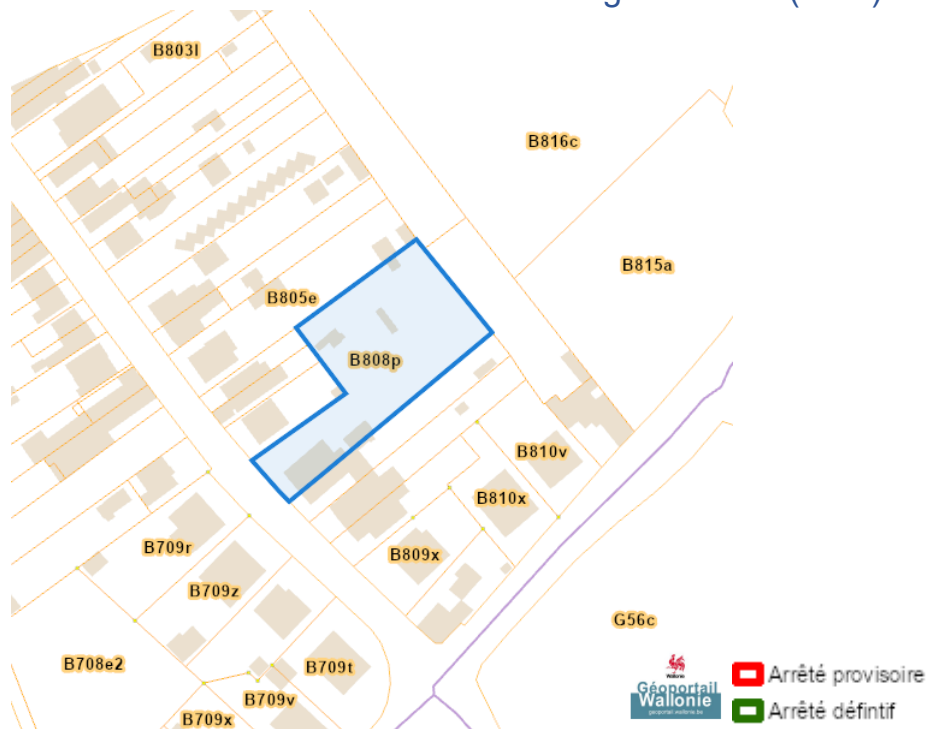
Guide Communal d'Urbanisme (GCU)



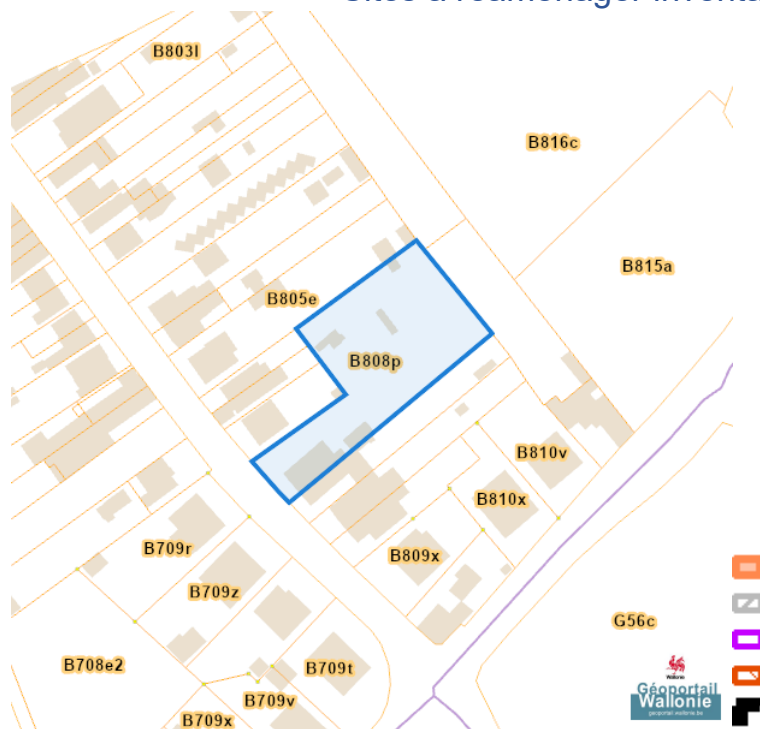
Guide Régional d'Urbanisme (GRU)



Sites à réaménager de droit (SAR)



Sites à réaménager inventaire (ISA)



Taxation des bénéfices résultant d'une révision du plan de secteur

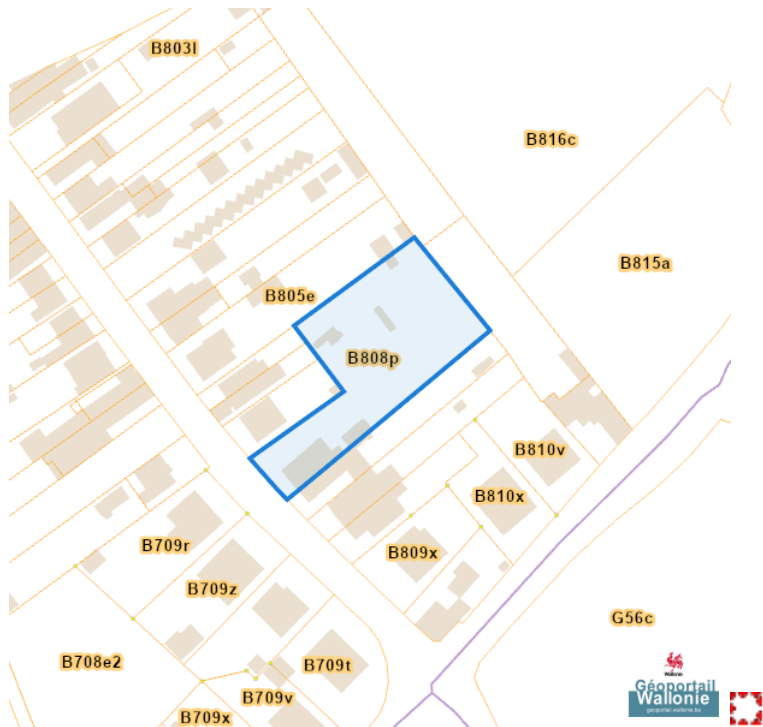
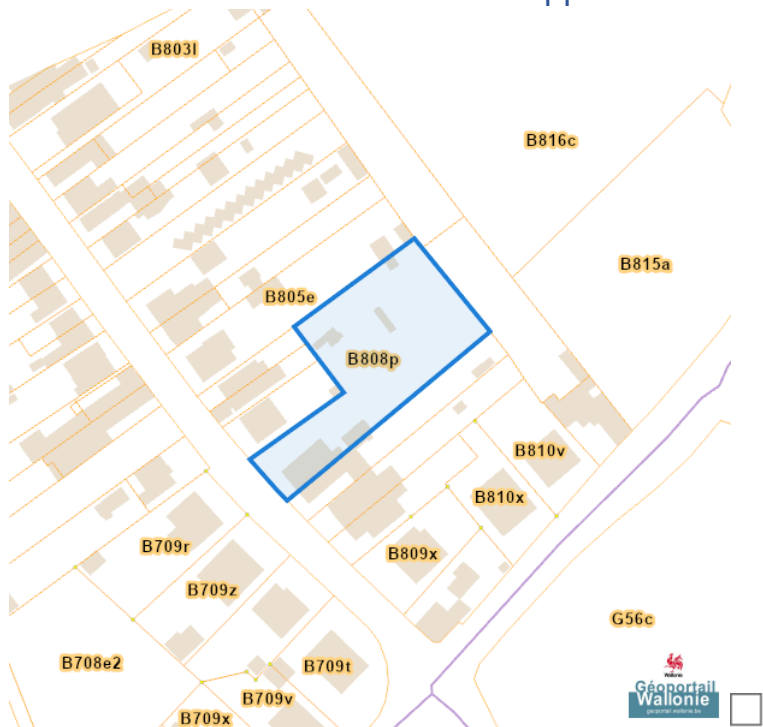
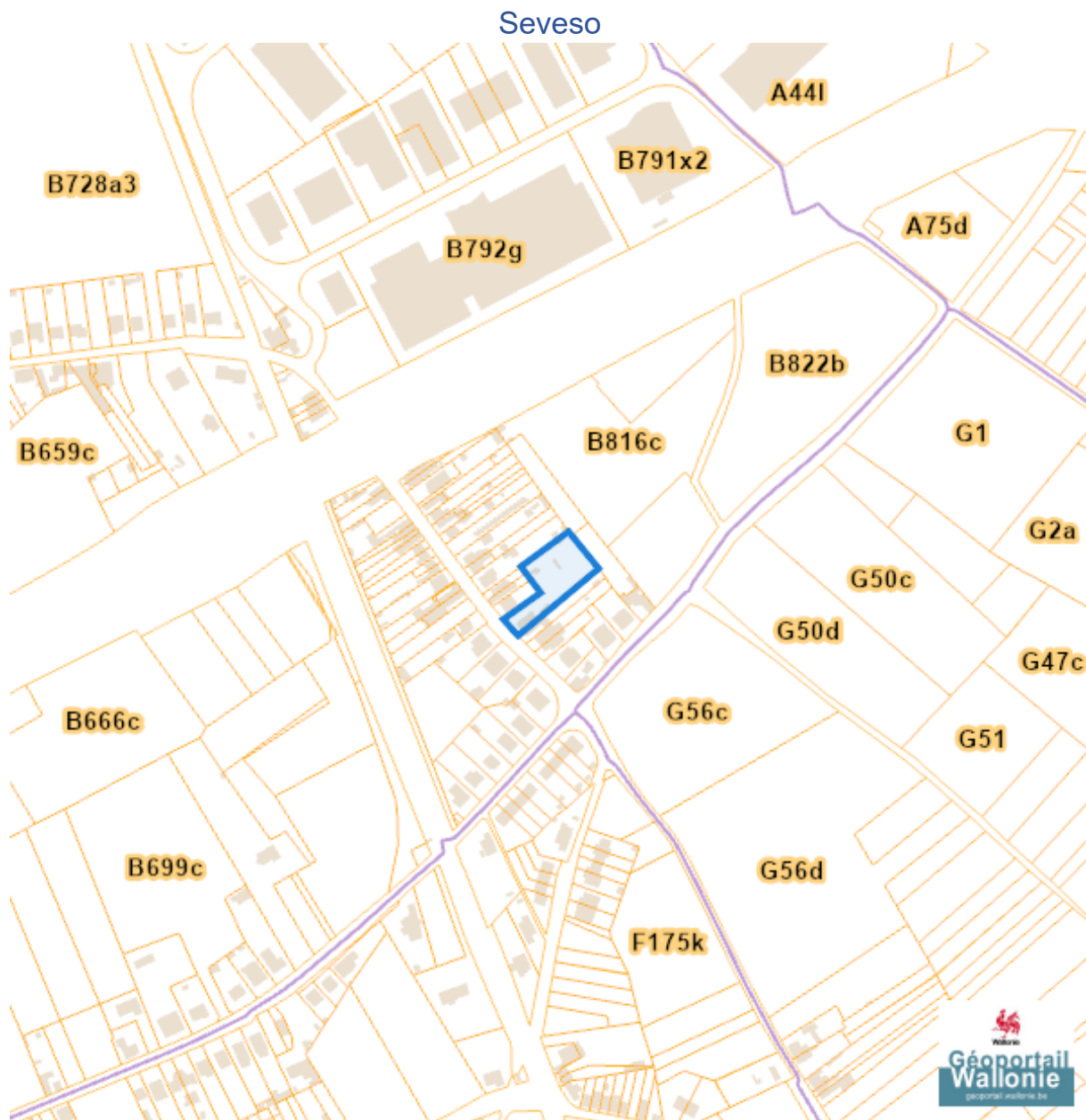









Schéma de Développement du Territoire (SDT)

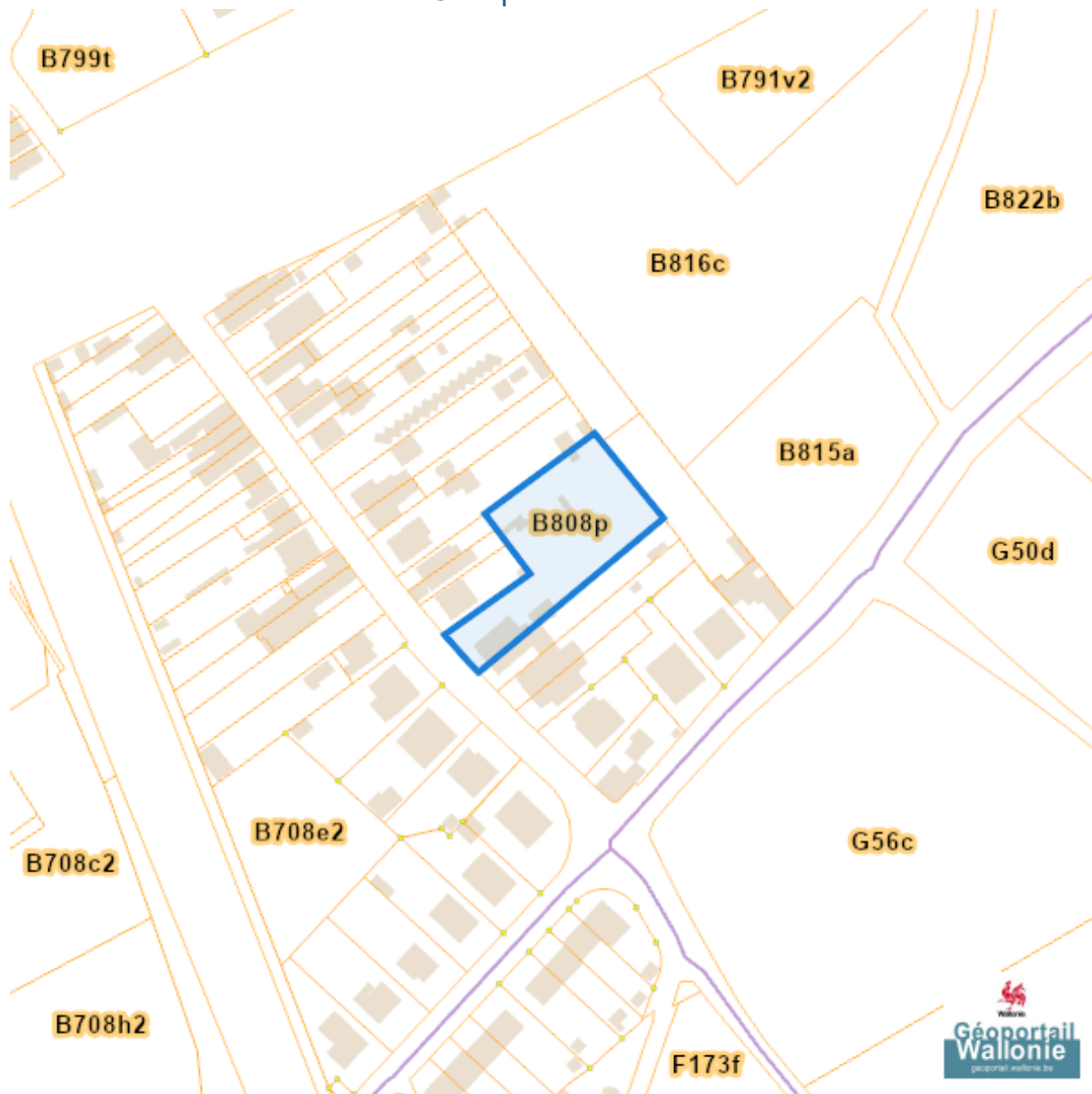




-  Zone vulnérable basée sur un risque de probabilité d'effets dangereux supérieure à E-5 et sur une distance de 100m autour du site SEVESO
-  Zone vulnérable basée sur un risque de probabilité d'effets dangereux comprise entre E-5 et E-6 et sur une distance de 200m autour du site SEVESO
-  Zone vulnérable basée sur une courbe provisoire de risque et sur une distance de 200m autour du site SEVESO
- Seuil SEVESO
-  Petits seuils SEVESO
-  Grands seuils SEVESO
- Seuil SEVESO
-  Petits seuils SEVESO
-  Grands seuils SEVESO

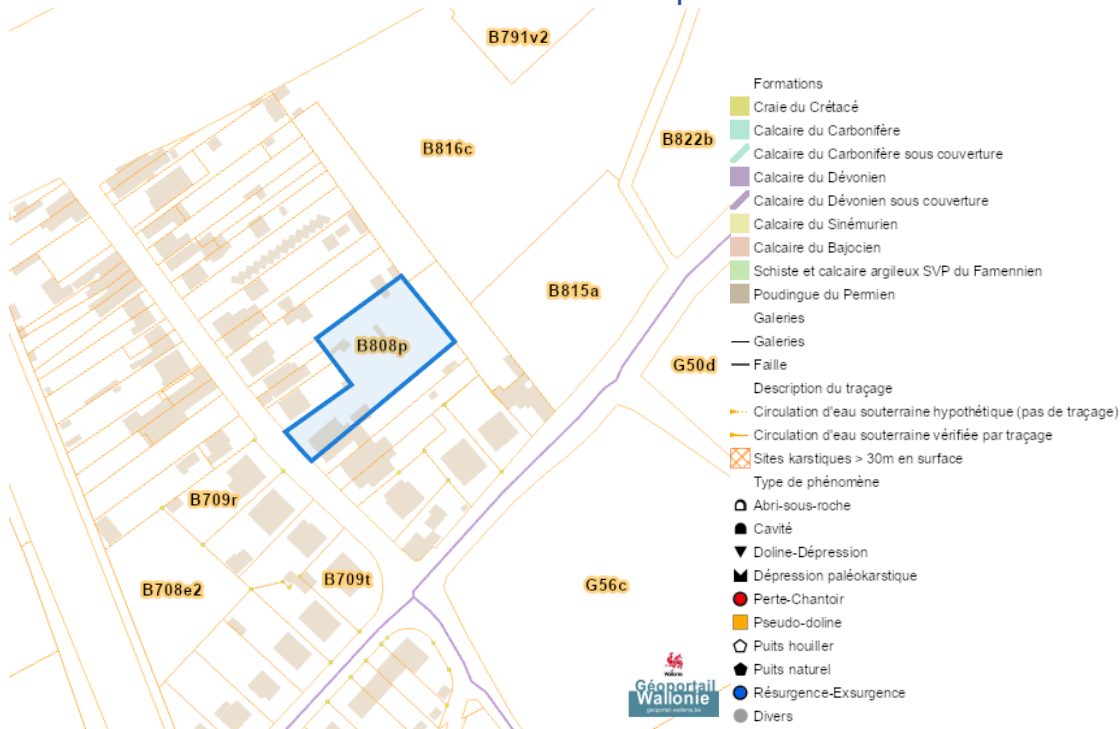
Sol et sous-sol

Occupation du sol

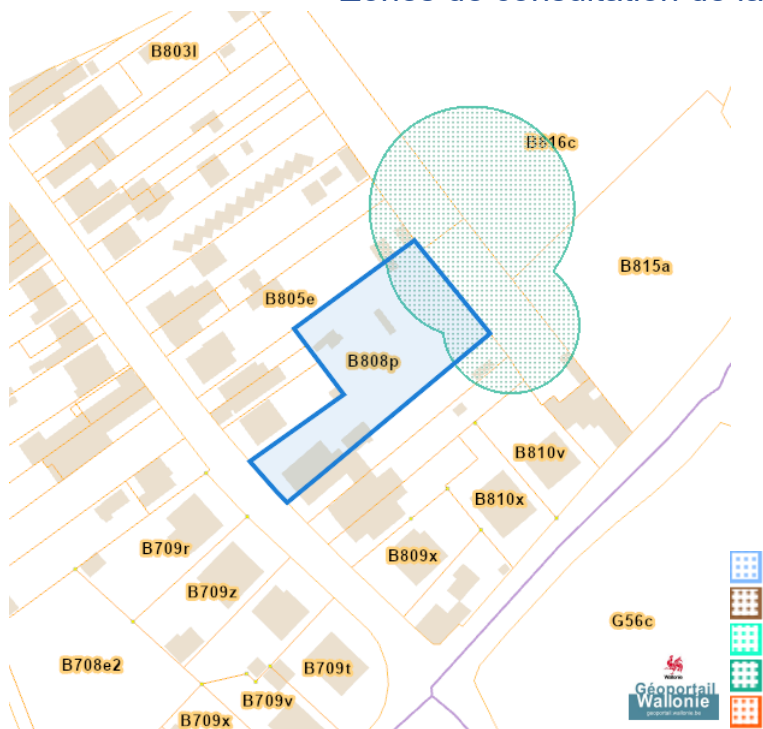


Dossier: 25-02-1700/001

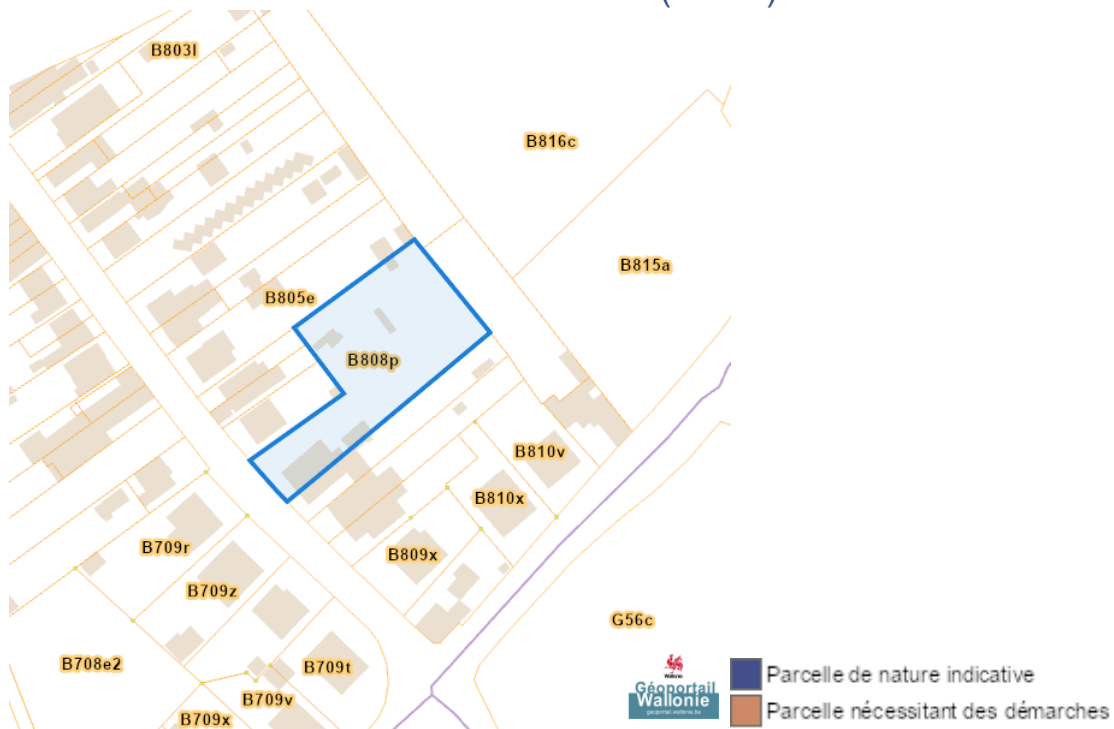
Sites Karstiques



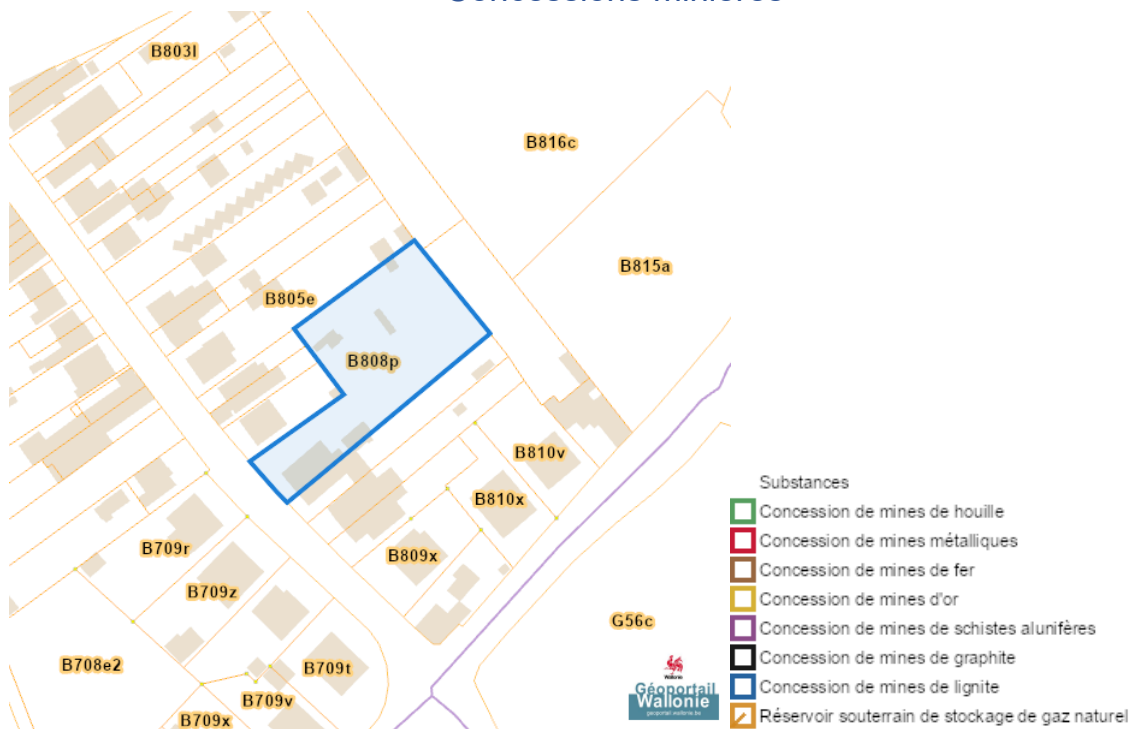
Zones de consultation de la DRIGM



Etat des sols (BDES)

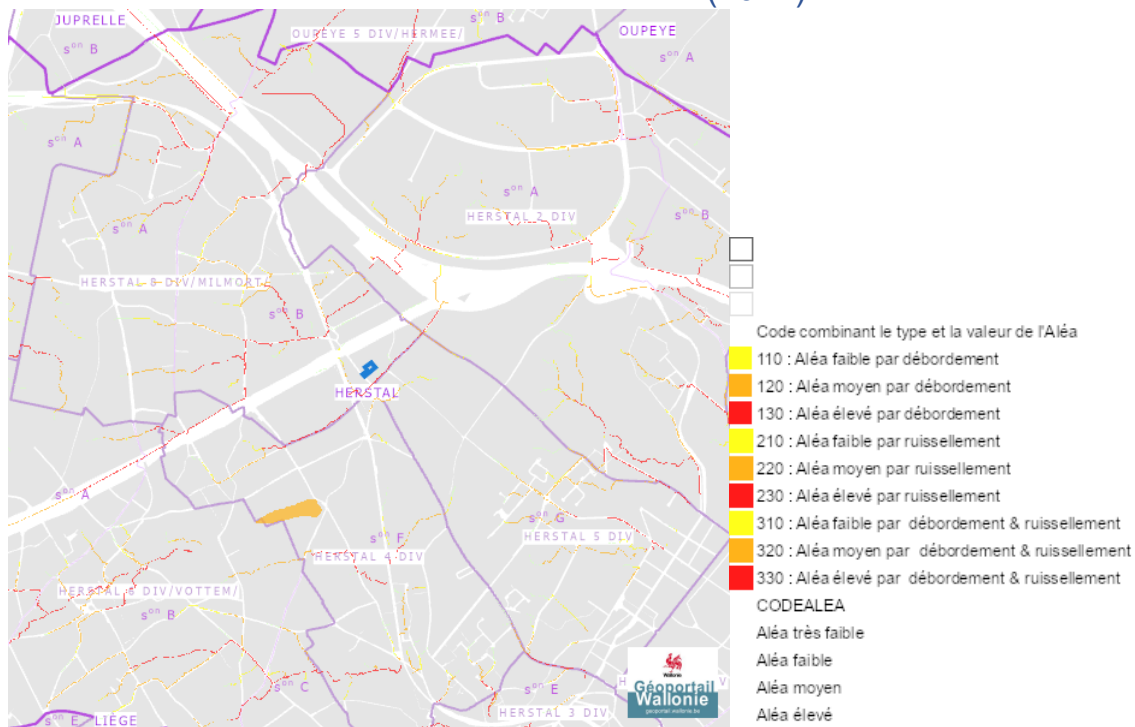


Concessions minières

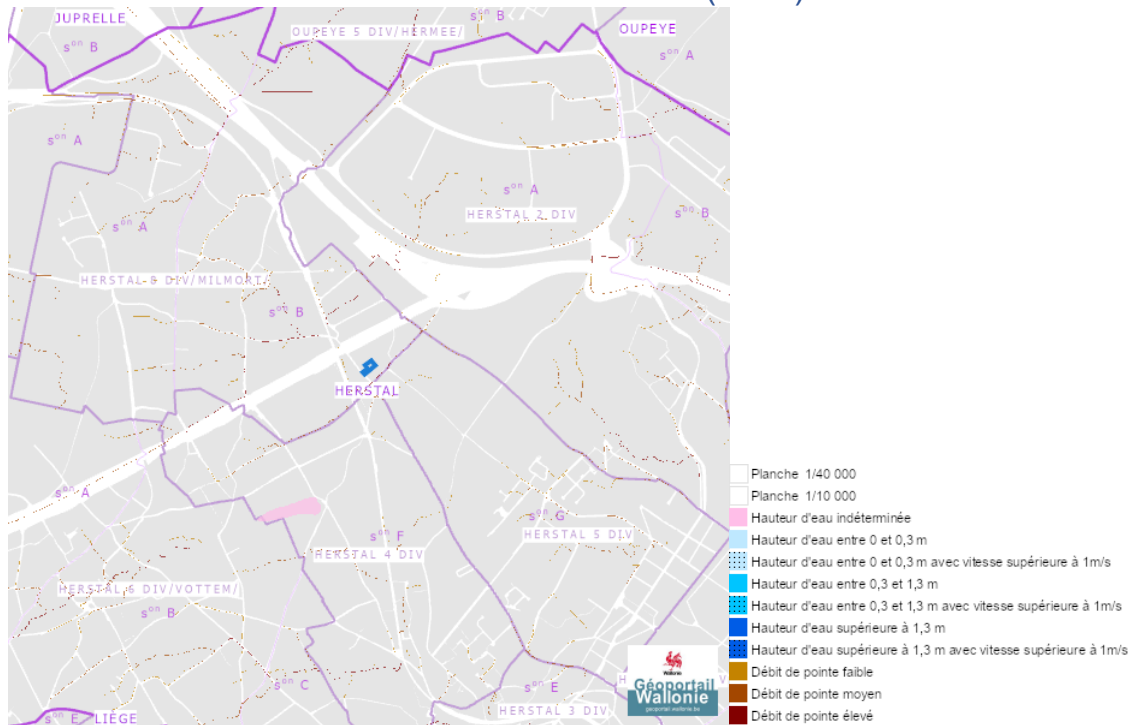


Eau

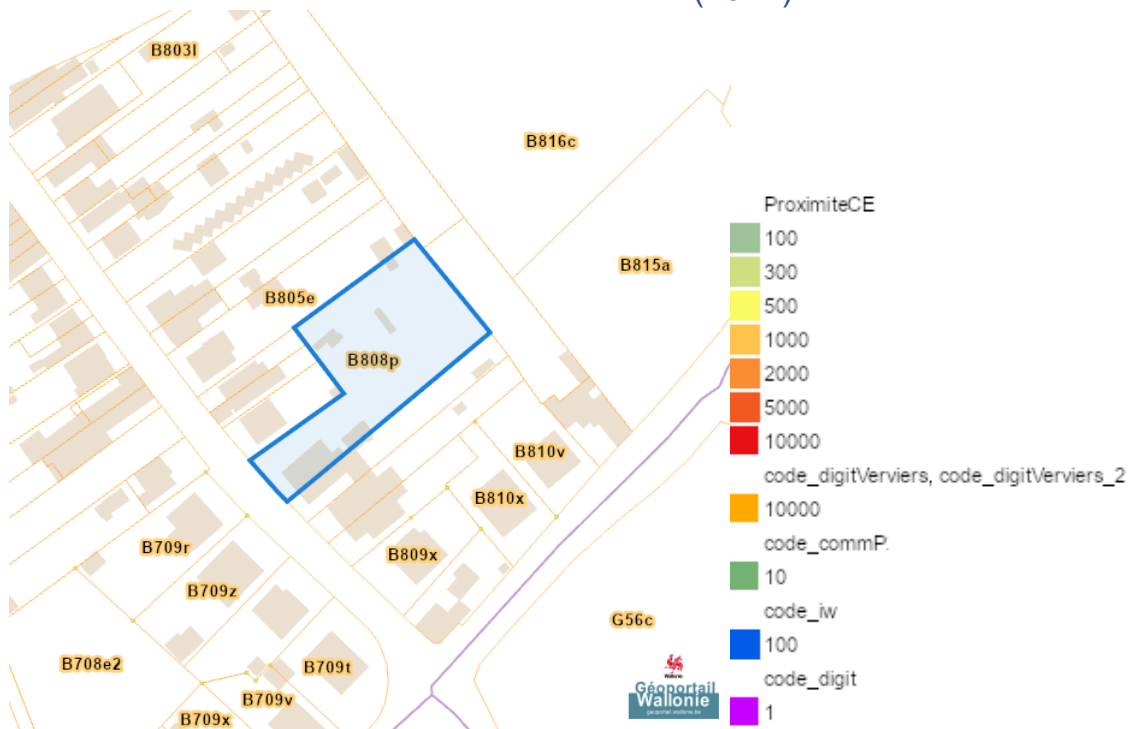
Alea d' inondation (2021)



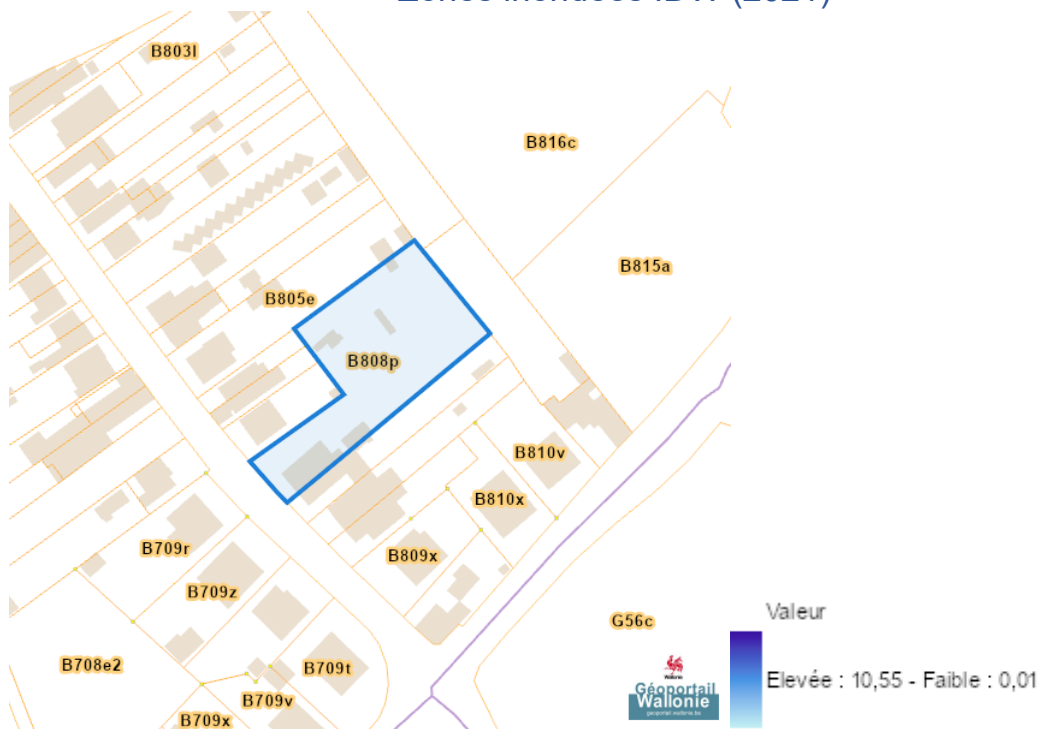
Zones inondables (2021)



Zones inondees (2021)

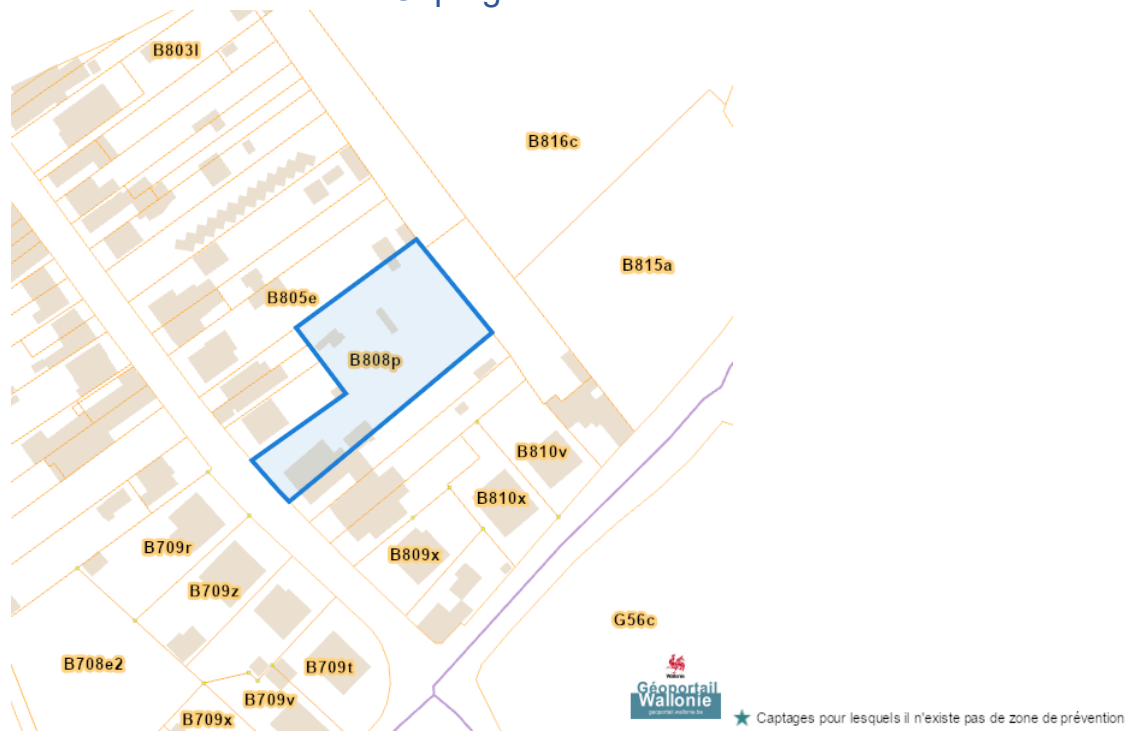


Zones inondees IDW (2021)

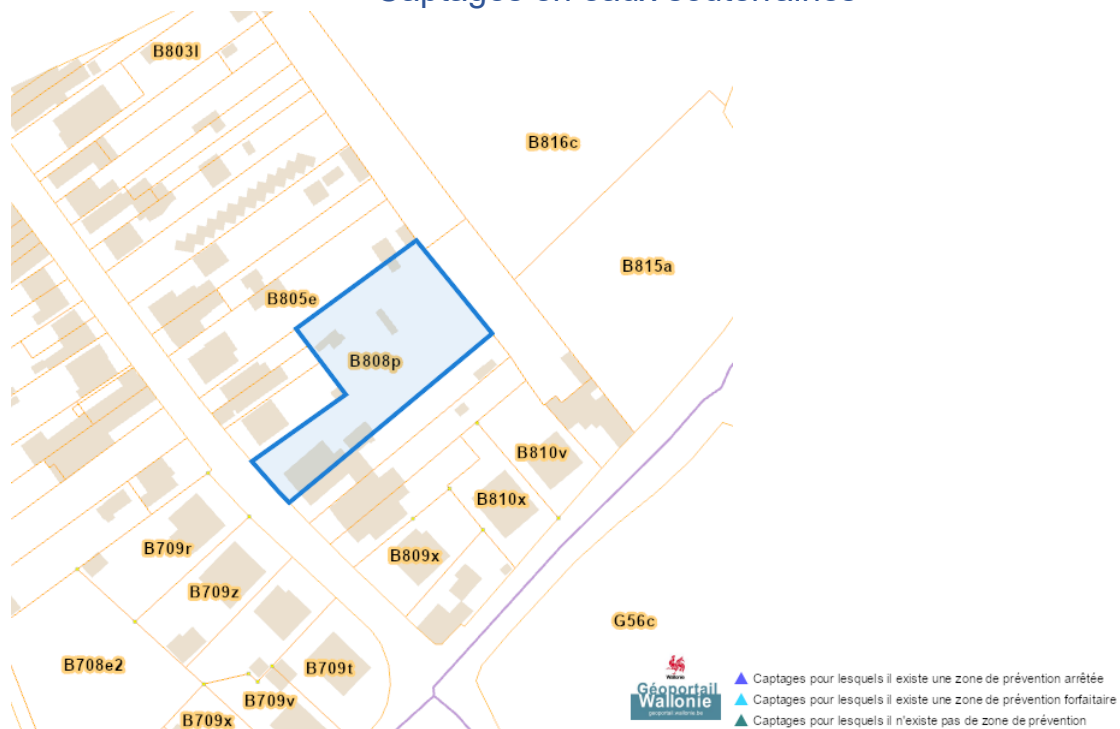


Rue Des Martyrs 89, 4041 Milmort

Captages en eaux de surface

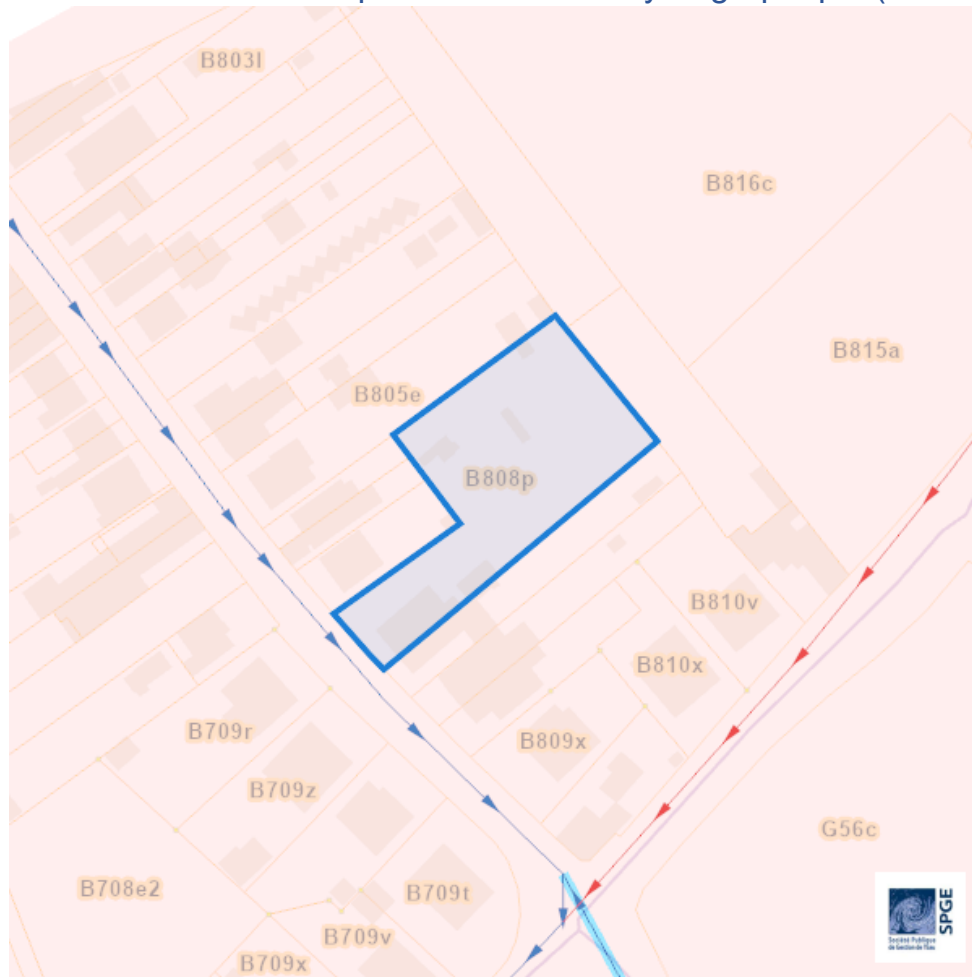


Captages en eaux souterraines




































Dossier: 25-02-1700/001

Plan d'Assainissement par Sous-bassin Hydrographique (PASH)

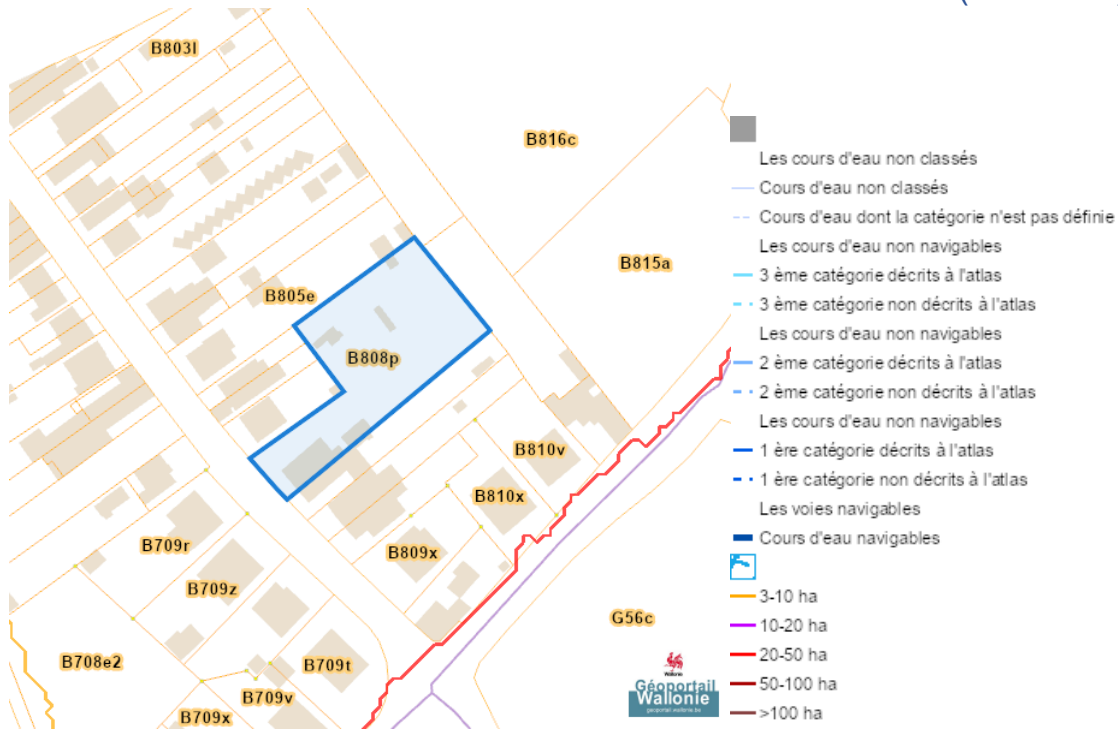


Rue Des Martyrs 89, 4041 Milmort

- Assainissement collectif
-  Collectif | Collectif (RAC), <Null>
-  Collectif hors zone urbanisable
- Assainissement autonome
-  Autonome | Autonome (RAA), <Null>
- Assainissement transitoire
-  Transitoire
- Collecteurs gravitaires
-  Collecteur gravitaire - Existant (localisation vérifiée)
-  Collecteur gravitaire - Existant (schématique, localisation à vérifier)
-  Collecteur gravitaire - En construction
-  Collecteur gravitaire - Existence à vérifier auprès commune
- Collecteurs sous pression
-  Collecteur sous pression - Existant (localisation vérifiée)
-  Collecteur sous pression - Existant (localisation à vérifier)
-  Collecteur sous pression - En construction
-  Collecteur sous pression - Existence à vérifier auprès commune
- Type de système
-  Strictement eaux usées
-  Strictement eaux claires
- Unitaire (eaux usées et claires)
- Egout gravitaire
-  Egout gravitaire - Existant (localisation vérifiée)
-  Egout gravitaire - Existant (schématique, localisation à vérifier)
-  Egout gravitaire - En construction
-  Egout gravitaire - Existence à vérifier auprès commune
- Egout sous pression
-  Egout sous pression - Existant (localisation vérifiée)
-  Egout sous pression - Existant (schématique, localisation à vérifier)
-  Egout sous pression - En construction
-  Egout sous pression - Existence à vérifier auprès commune
- SP assainissement
-  Existant
-  En construction
-  A réaliser
- SP démergement
-  Existant
-  En construction
-  A réaliser
- Publiques
-  Existant
-  En construction
-  A réaliser
-  A déclasser
-  Hors Wallonie

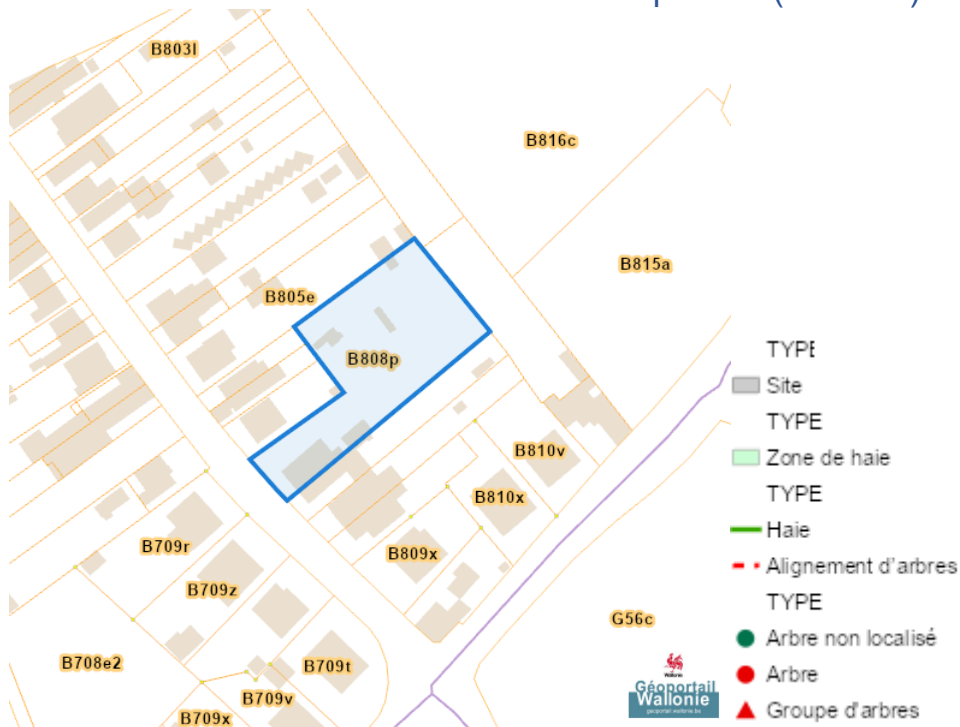
Dossier: 25-02-1700/001

Axes de ruissellement concentré et données associées (LIDAXES)

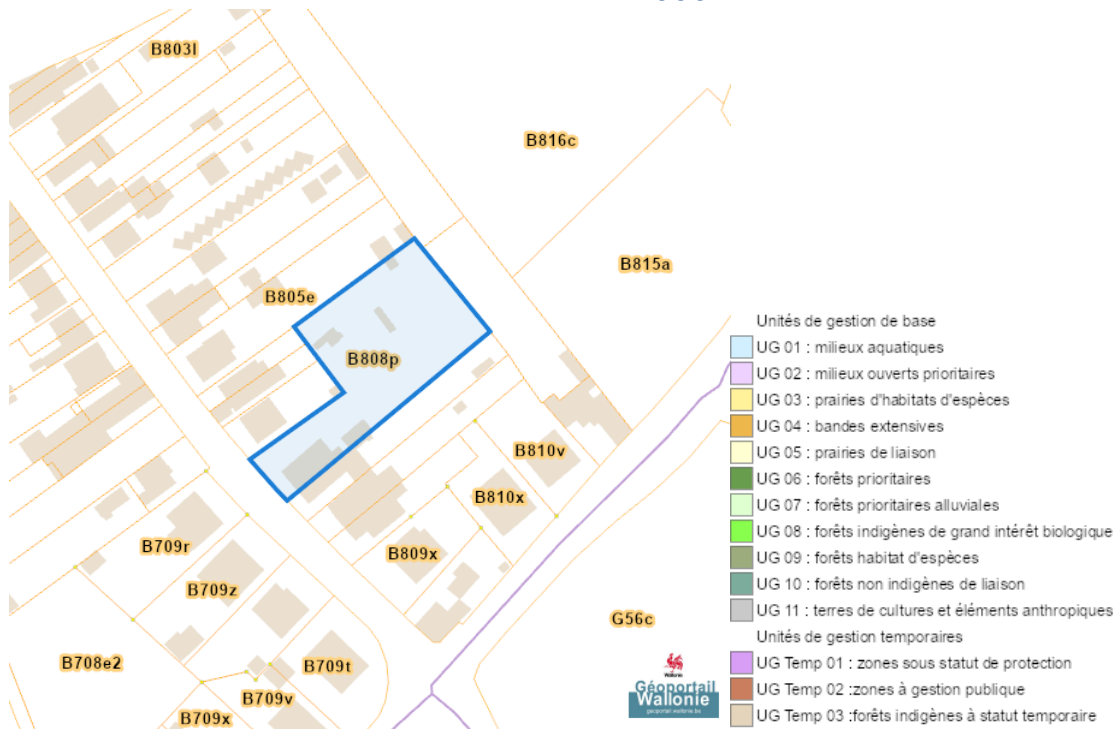


Nature

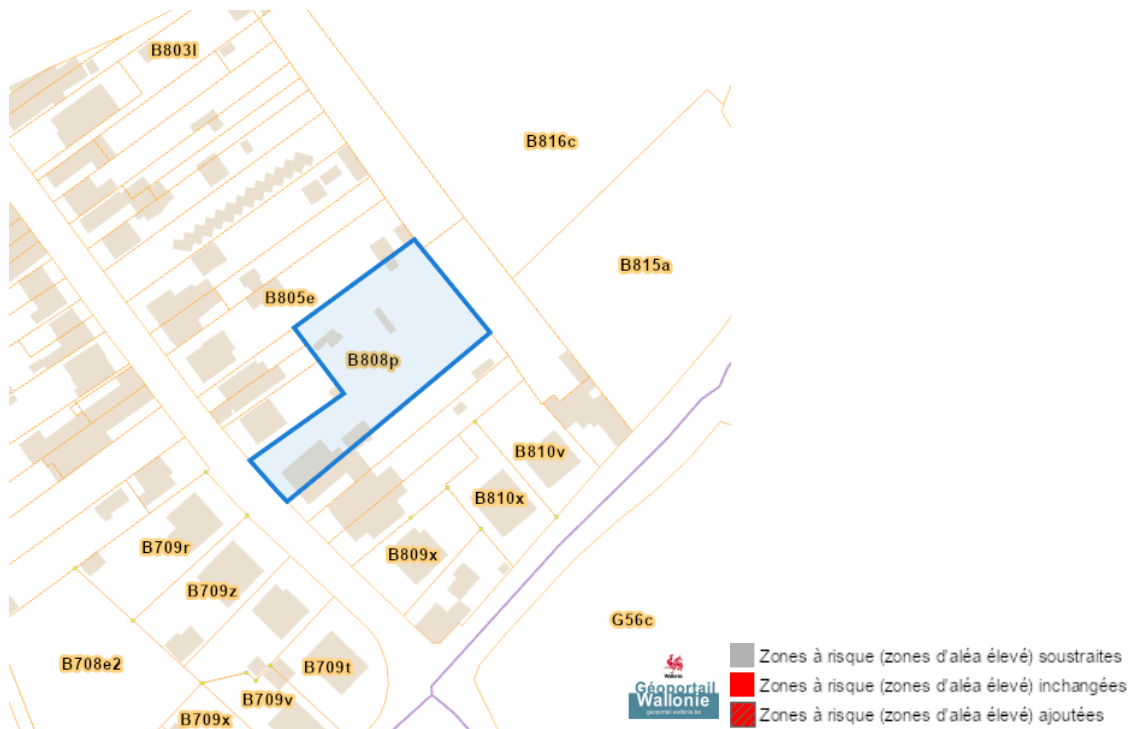
Arbres et haies remarquables (AHREM)



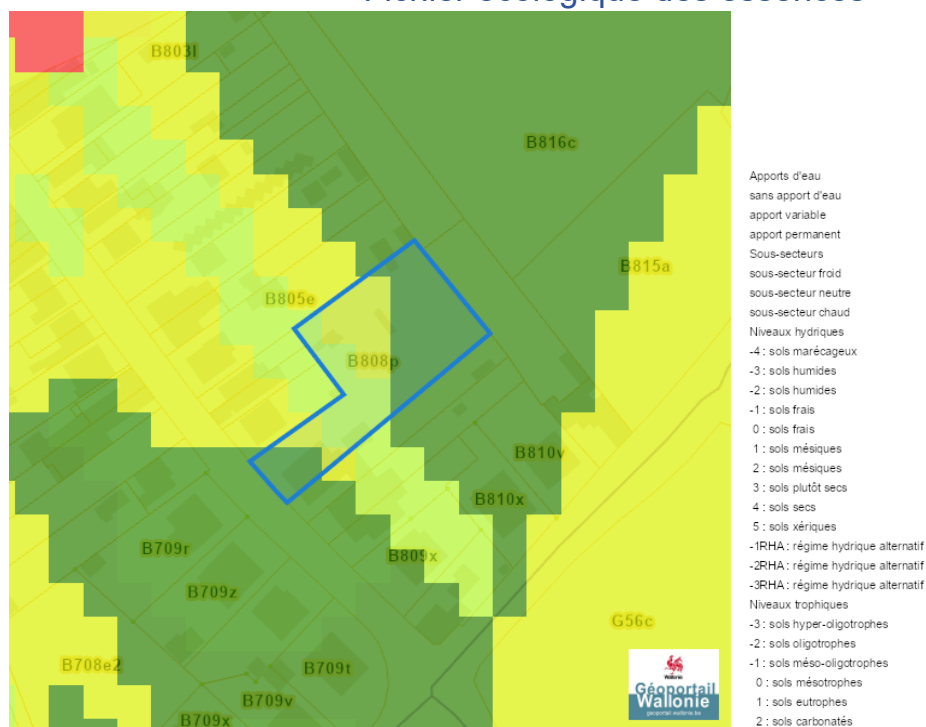
Natura 2000



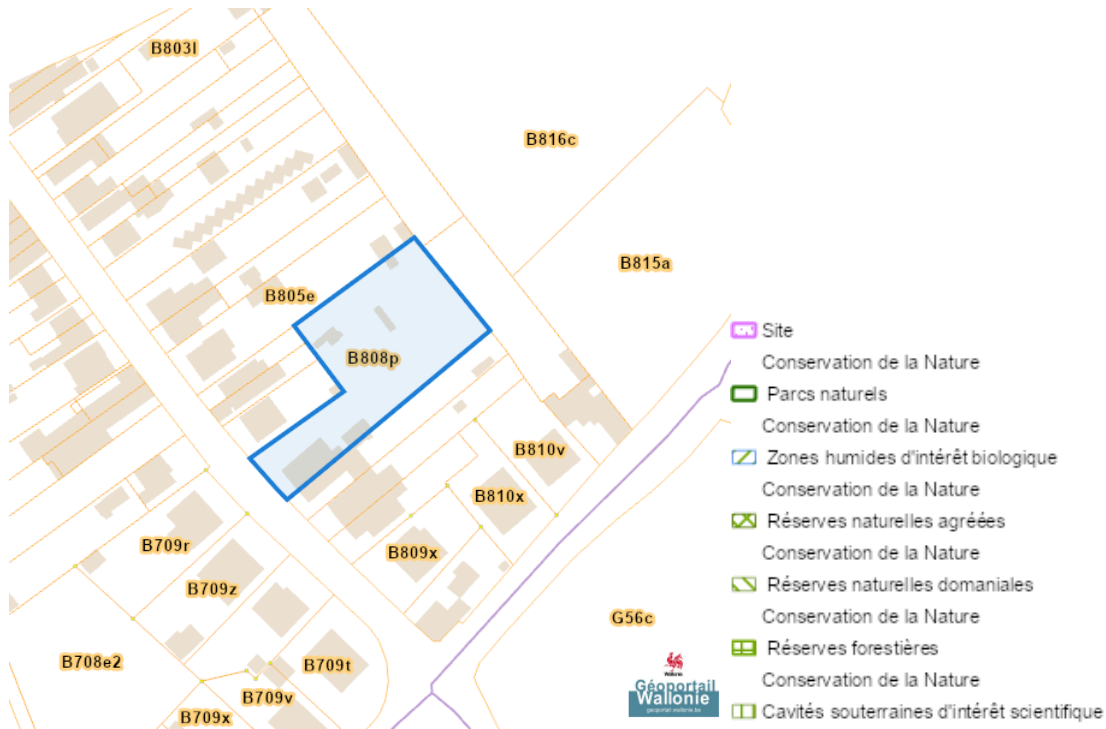
Loi sur le contrat d'assurance terrestre



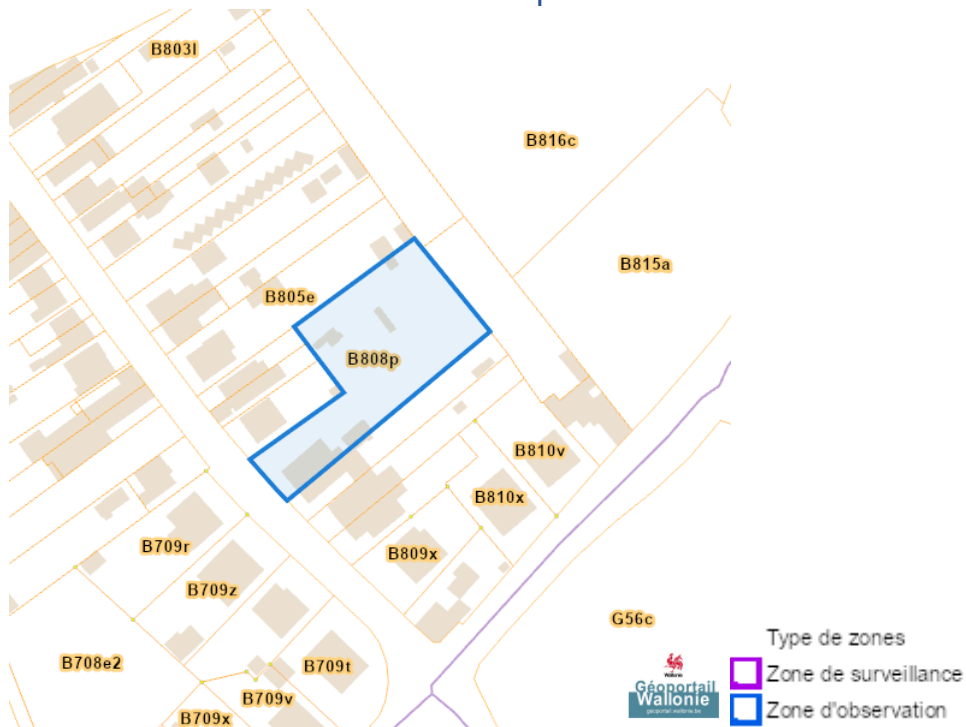
Fichier écologique des essences



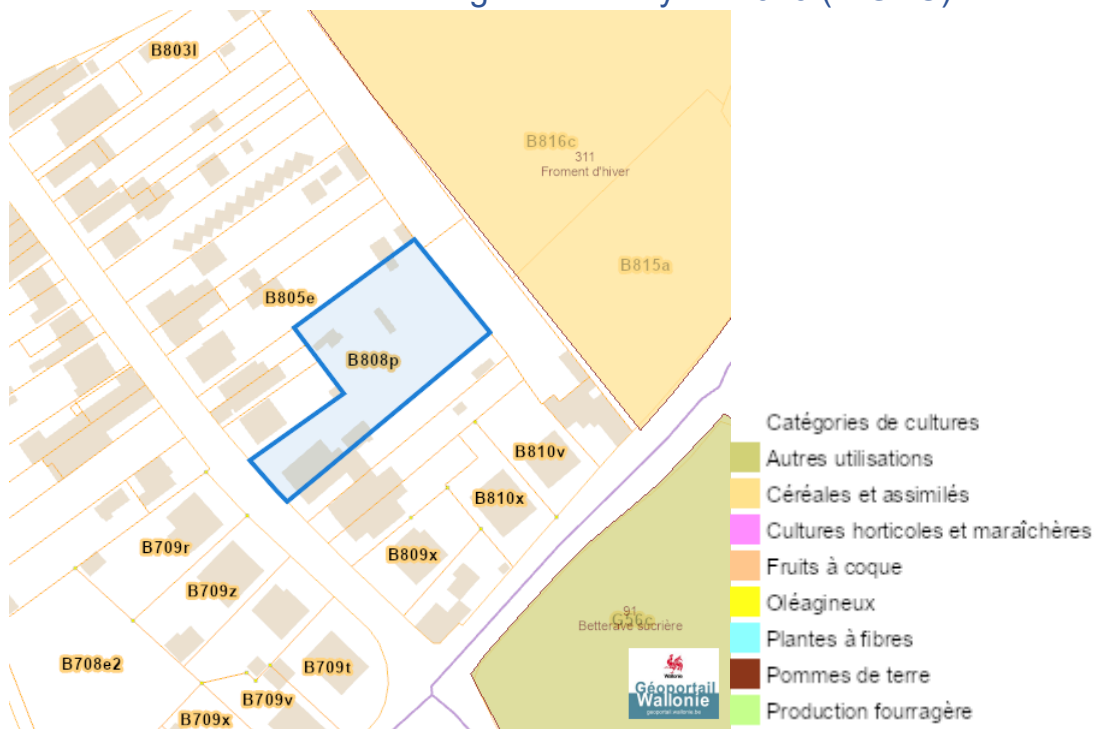
Conservation de la nature



Peste porcine africaine



Parcelle agricole anonyme 2019 (SIGEC)

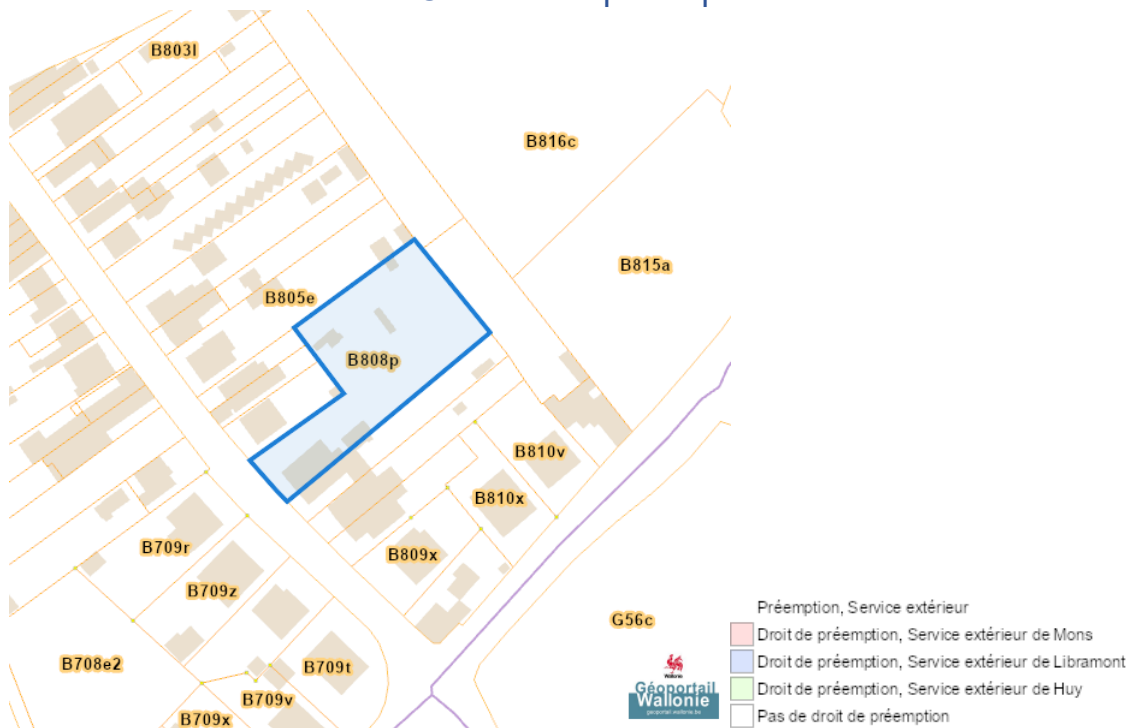


Parcelle agricole anonyme 2022 (SIGEC)

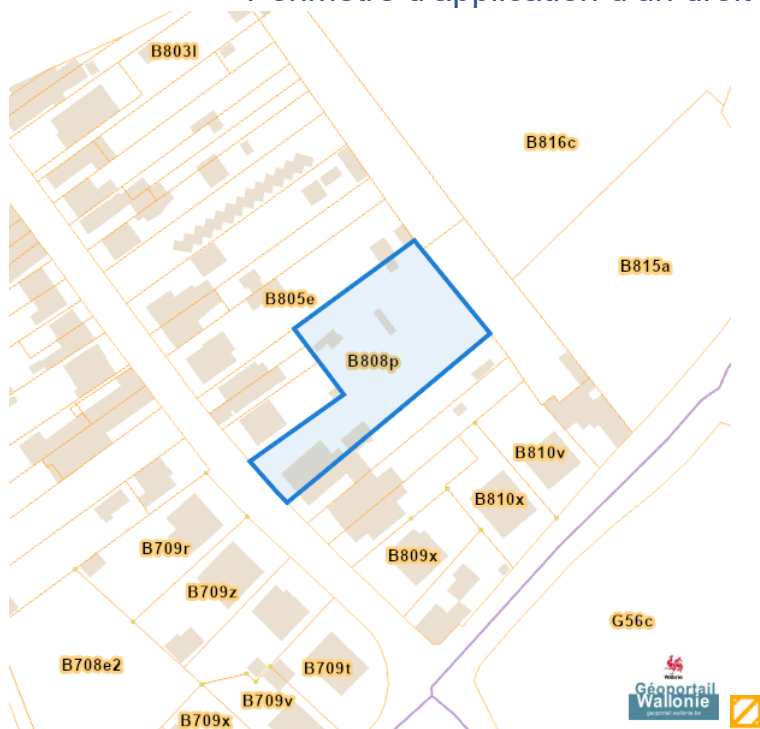


Droit de préemption

Communes préemptibles

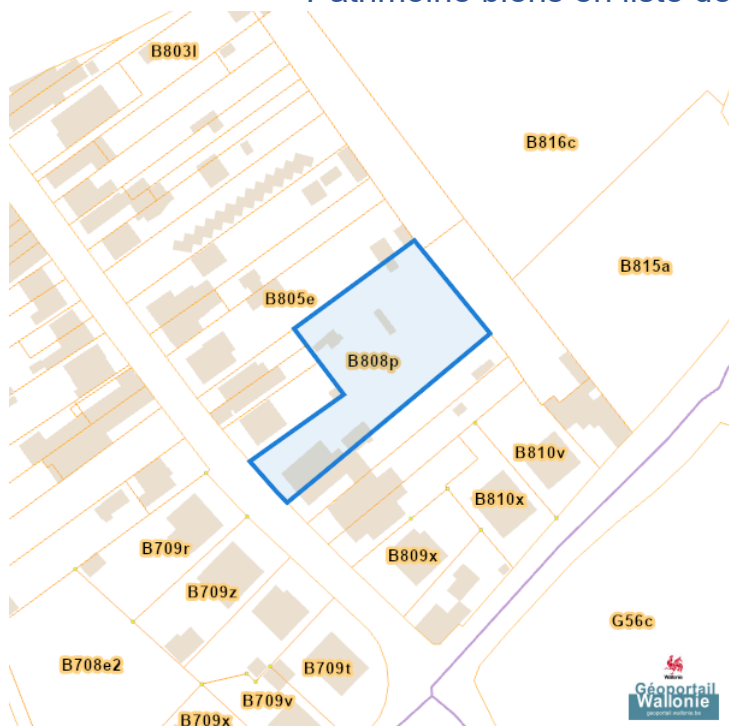


Périmètre d'application d'un droit de préemption

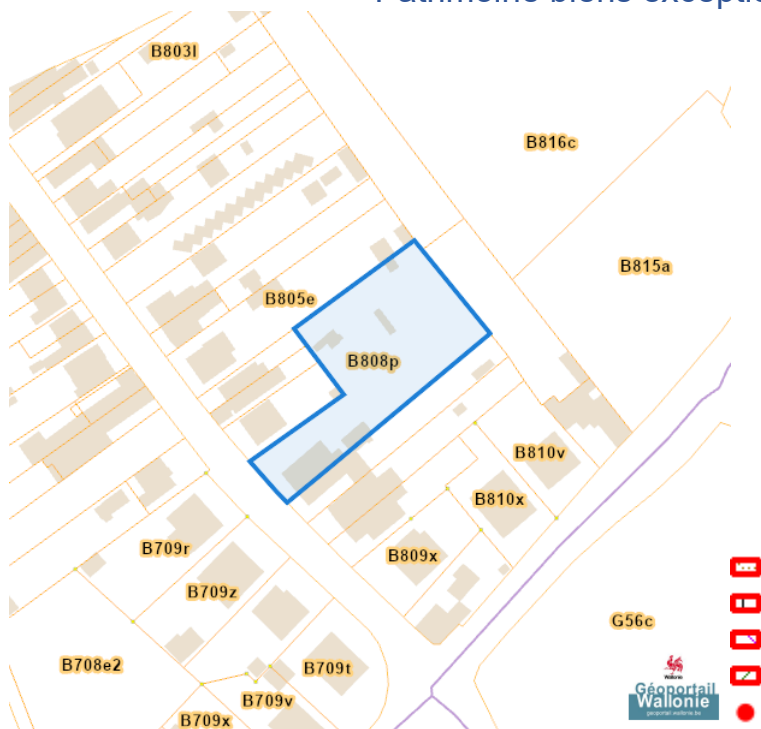


Patrimoine immobilier

Patrimoine biens en liste de sauvegarde

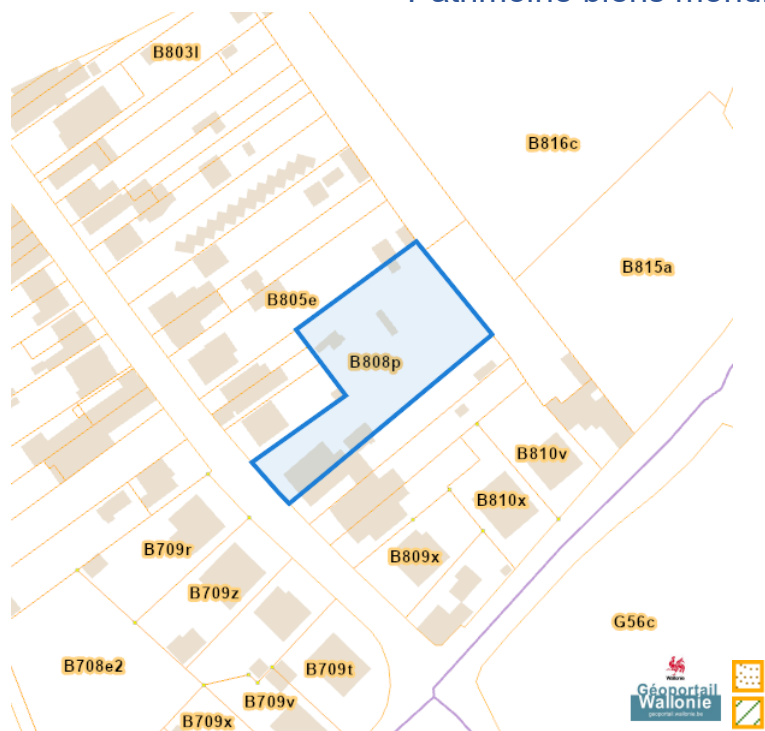


Patrimoine biens exceptionnels

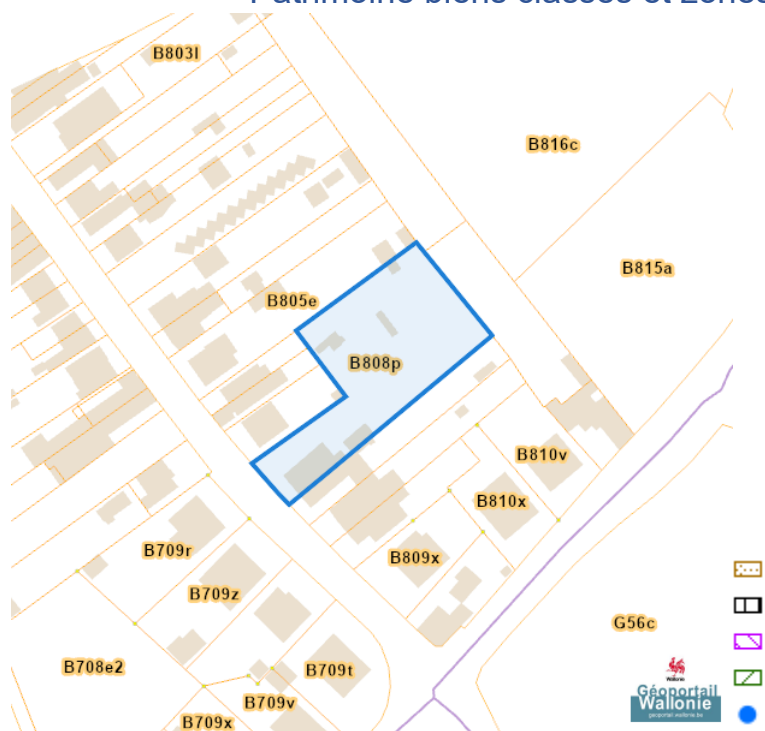


Dossier: 25-02-1700/001

Patrimoine biens mondiaux

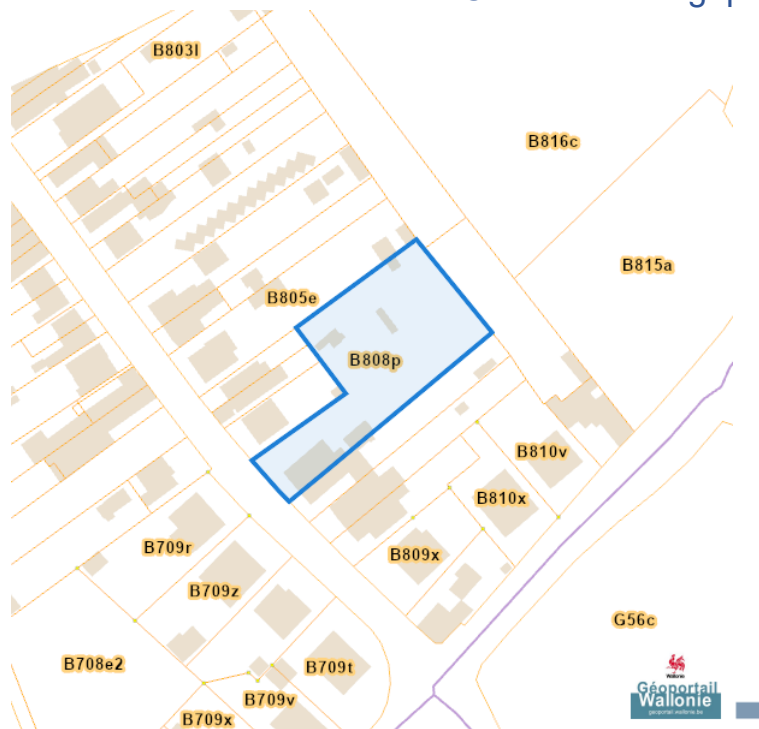


Patrimoine biens classés et zones de protection

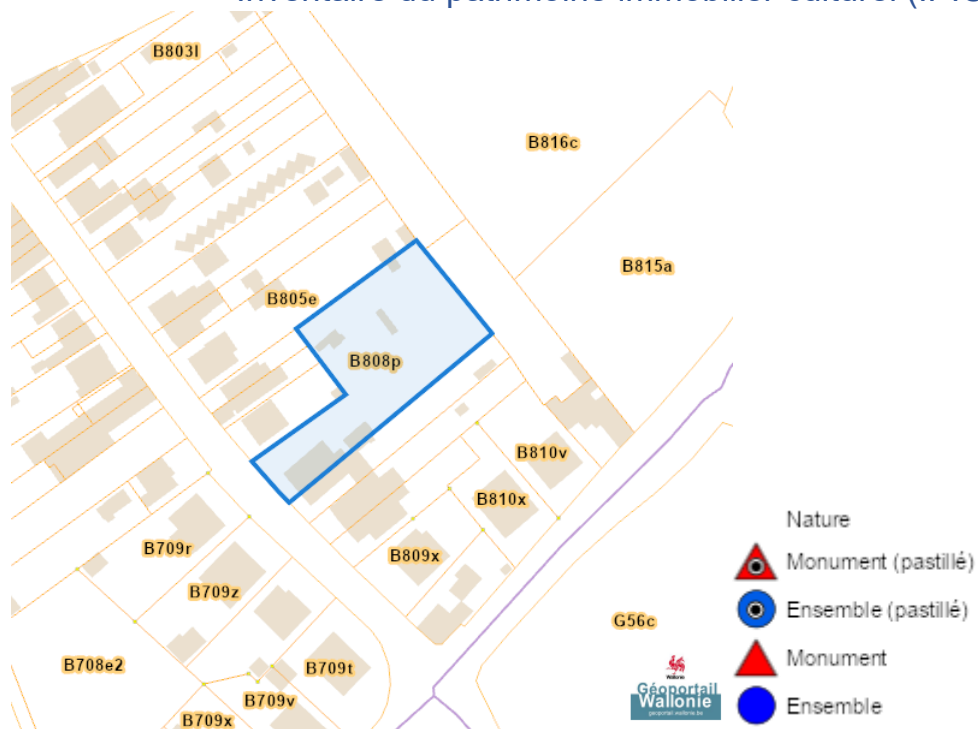


Rue Des Martyrs 89, 4041 Milmort

Carte archéologique



Inventaire du patrimoine immobilier culturel (IPIC)



Dossier: 25-02-1700/001

Autres cartes

