

**GEMEENTE: HERENTALS -  
3E AFDELING (NOORDERWIJK)**

**SECTIE C  
NUMMERS 152R2, 152S2**

**Opmetings- en afbakeningsplan van  
de goedgekeurde omgevings-  
vergunning voor het verkavelen van  
gronden:**

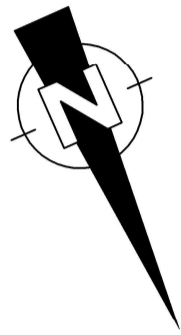
**\* Ref.: OMV 2022100658**

**\* Goedkeuring schepencollege:**

**12 december 2022**

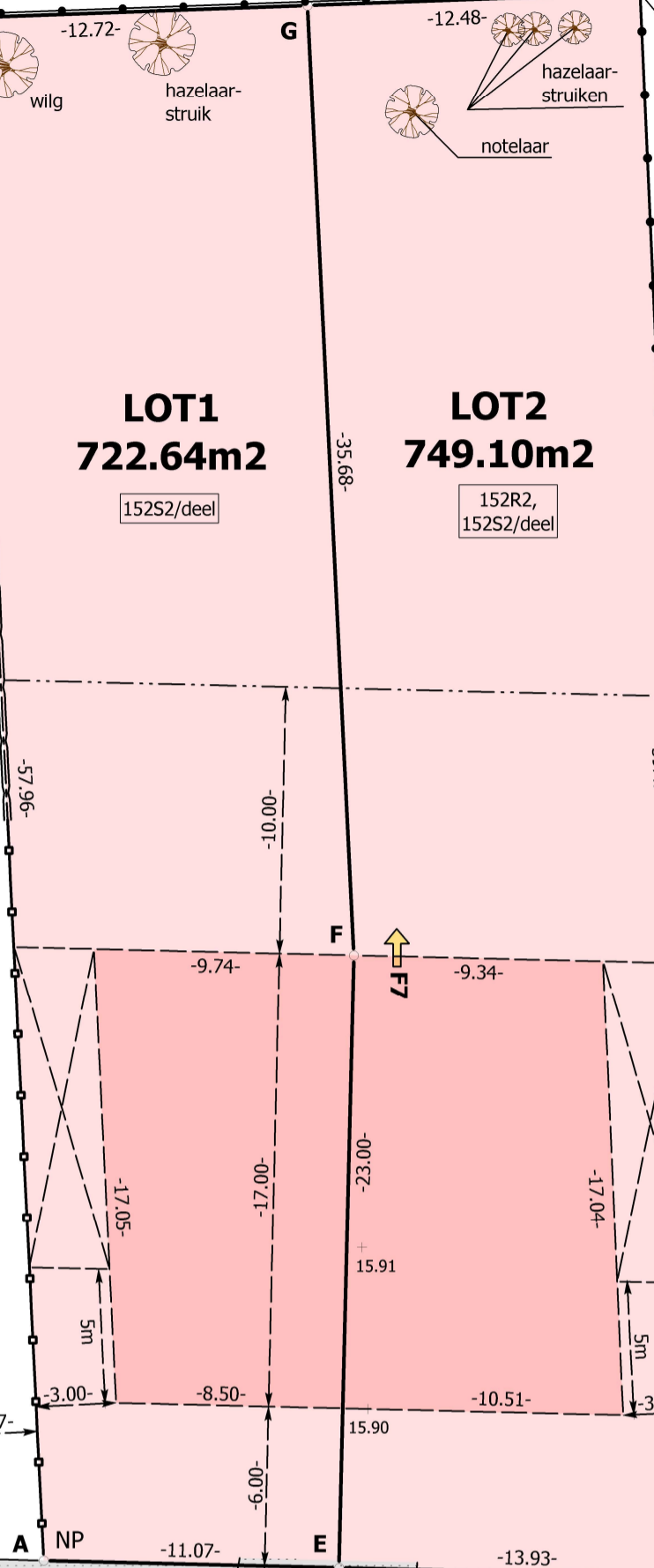
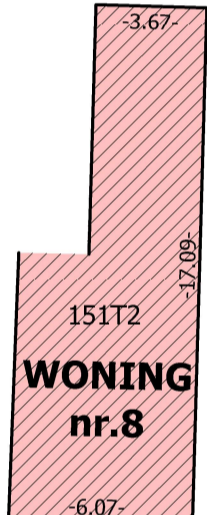
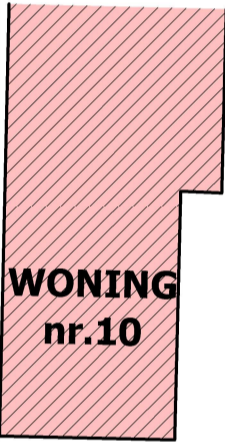
153A4

Tuin



152K4

Tuin



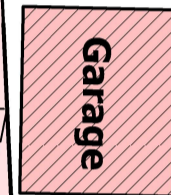
**Verantwoording der grenzen**

- \* grens A-B: deels betonnen afsluiting, deels gemeenschappelijke haag
- \* grens B-G- C: rand draadafsluiting tussen bestaande betonnen afsluitingspalen
- \* Grens C-D: deels draadafsluiting, deels betonnen palen op regelmatige tussenafstanden
- \* Grens D-E-A: bestaande rooilijn
- \* Grens E-F-G: nieuwe perceelgrens

**Coördinatenlijst**

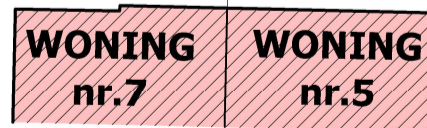
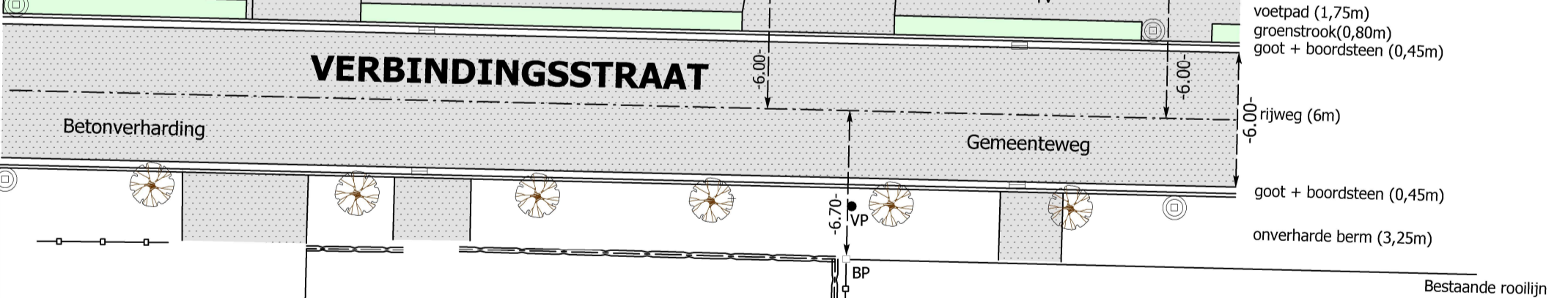
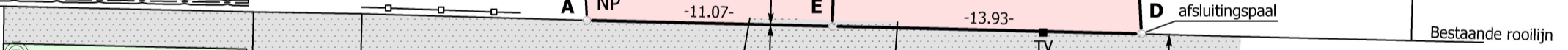
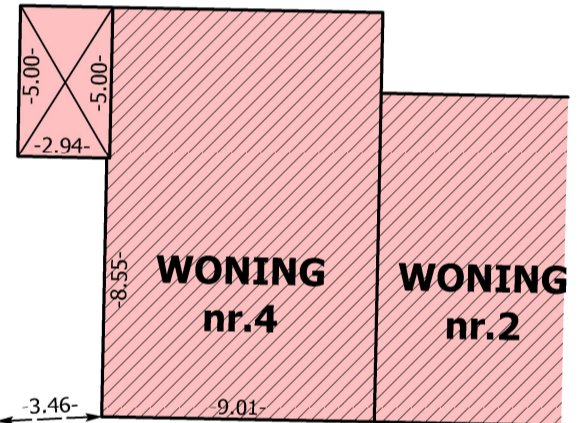
Punt	X	Y	Toelichting
A	182118.96	201748.30	nieuwe scheidingspaal
B	182095.19	201695.44	bestaande afsluitingspaal
C	182072.33	201706.05	bestaande afsluitingspaal
D	182096.96	201760.18	bestaande afsluitingspaal
E	182109.21	201753.56	nieuwe scheidingspaal
F	182098.29	201733.34	nieuwe scheidingspaal
G	182083.65	201700.80	nieuwe scheidingspaal

Coördinatenstelsel: Lambert 72



152H4

Tuin



**SCHAAL**

**LEGENDE**

- betonnen afsluiting
- draadafsluiting
- haag
- nieuw geplaatste scheidingspaal
- bestaande scheidingspaal
- putje waterleiding
- elektriciteitskast
- verlichtingspaal
- elektriciteitspaal
- kastje kabel-TV

- gebouw
- verharding
- gebouw open
- groen
- inspectieput riolering
- boom/struik
- punt met hoogteligging
- opnamepunt foto

**1/250**

Opgemeten, afgepaald en in plan gebracht te Vorselaar op 21 augustus 2023,  
De Landmeter-expert  
Beëdigd door de Rechtbank van Eerste Aanleg te Turnhout,

Dirk Landuyt  
Fazantenlaan 50  
2290 Vorselaar  
Inschrijvingsnummer LAN 040441