Provincie Oost-Vlaanderen
Arr: Aalst.

Gemeente Overboelare Goeferdinge

Verbetering aan wegen nr 1 te Overb. en nr 2 te Goeferdinge

AFLYNINGSPLAN.

WIJZIGEND HET AFLYNINGSPLAN GOEDGEKEURD BY KB: 27-5-1924.

Legende:

- 12. Nieuwe aflijning.
- 12. Nieuwe wettige breedte.
- 8.60. Oude wettige breedte.
- 🟨 Onmiddellijk in te lijven
- 🟩 In te lijven naarmate bouwen & herbouwen.
- ▨ Onmiddellijk in te lijven en terug te verkopen.
- Oude aflijning te behouden.
- Oude aflijning af te schaffen.
- N. : Nieuw.
- O.G.S. : Oud. goede staat.
- O.R.S. : oud. redelyke staat.
- O.S.S. : Oud. slechte staat.

Opgemaakt door de ondergeteekende Ontwerper.
Geraardsbergen, de

Gezien en goedgekeurd door de gemeenteraad van
Overboelare in zitting van ....
i/o De Secretaris De Burgemeester
Goeferdinge in zitting van ....
i/o De Secretaris De Burgemeester

Uittreksel Stafkaart
1/10.000

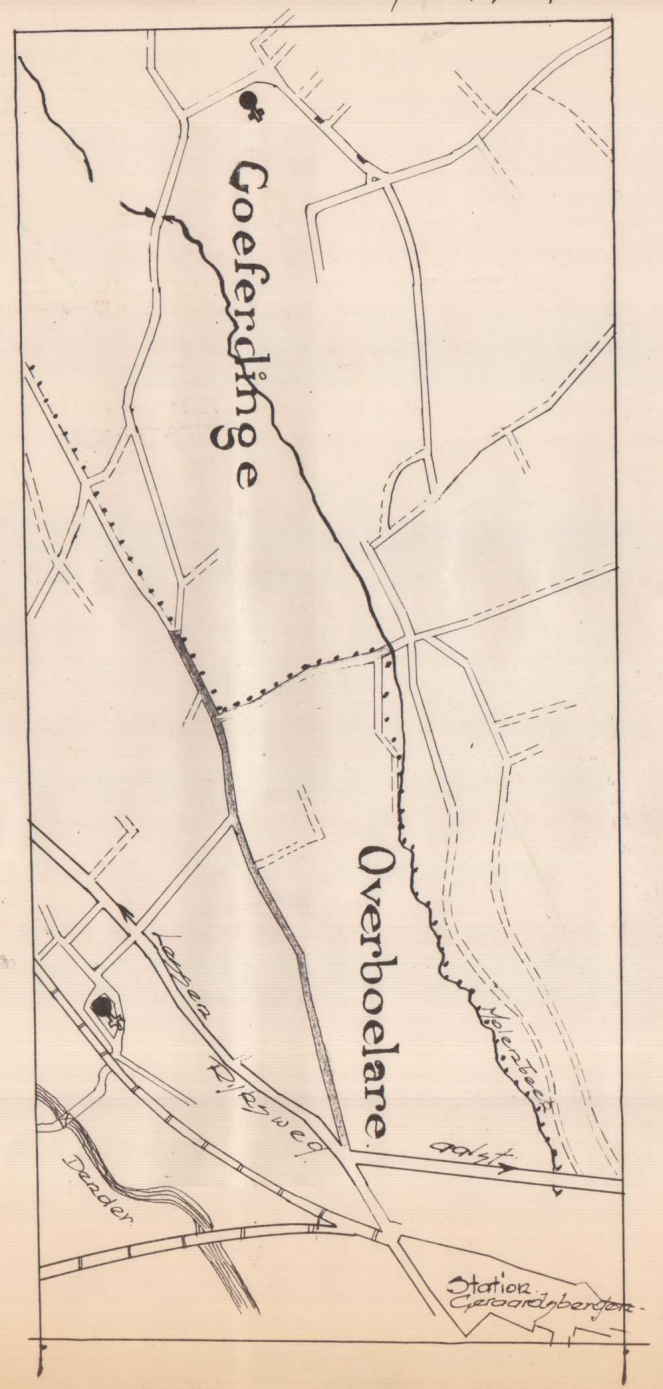

: Ontworpen aflijning.
Goeferdinge
Overboelare
Lessen
Rijksweg
Dender
Molenbeek
Aalst
Station Geraardsbergen



Geraardsbergen
TROTE WEGEN.
Lessen
TROTE WEGEN
Rijksweg
TROTE WEGEN.
K.B. 3/12/1958
Loop Twig: 12.59
Gegevens Rijksweg
Str: 300m.
α: 26° 20'
Tg: 70.20 m
STR. 300 m.
8.-
12.
a
A-B : 181,50.
a-b : 170.-
K.B. 27/5/1924.
12.
b
b-c : 37,50.
c
d
d-e : 66,50.
B-C : 51,17.
C-D : 69.-
10.
K.B. 26 Okt. 1961.
nieuwe straat.
Einde kabel 15.000. V.
Str: 1000 m
α = 177° 03'
Str: 994 m.
Tg: 25,58 m.
B: 51,17 m.
Str. 1.000 m.
α : 177° 03'
Tg : 25,75 m
P : 0.30 m
k : 51,48 m
B : 51,48 m.
O.R.S.
O.G.S.
N.
885
886
888
889
890
1054
1055
1056
1057
1063
1094

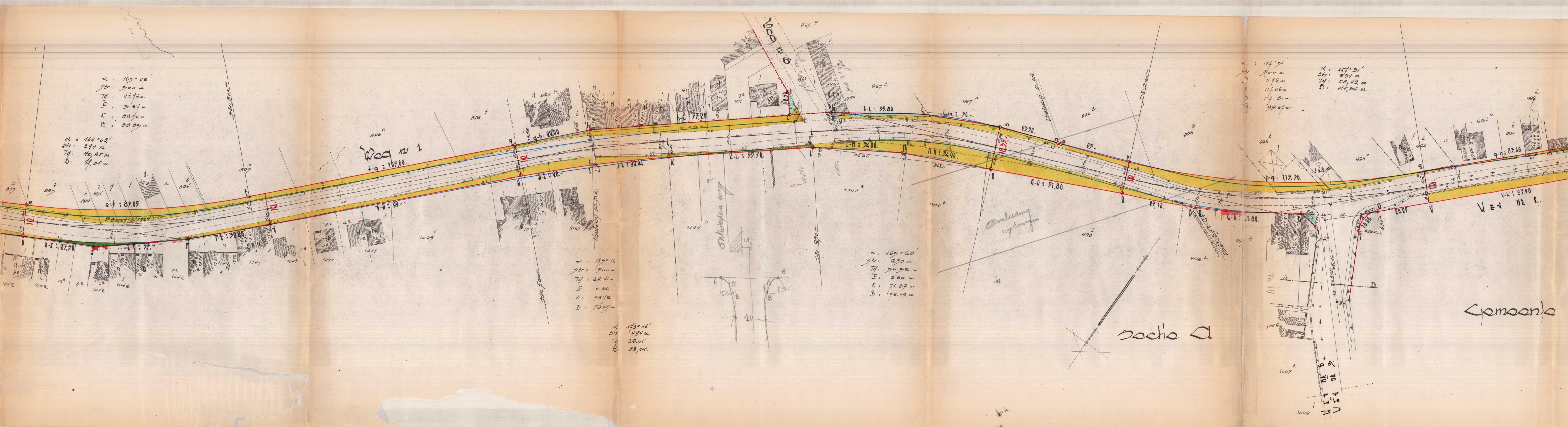
Weg nr 1
Weg nr 6
Weg nr 2.
Weg nr 6
Weg nr 3.
Sectie A
Gemeente
Ontworpen weg
Omleiding rijbaan
Voetweg nr 32
Voetweg nr 22
Str: 300 m.
Str: 500 m.
Str: 250 m.
e-f : 87,05
f-g : 105,60
f-H : 99.-
g-h : 60.90
h-L : 77.20
H-I : 26.-
I-J : 60.06
K-L : 55.70
h-L : 35.80
L-m : 30.-
L-M : 34.90
M.N : 34.90
N-O : 51,80
m : 23.30
n o : 27.-
O : 27,10
16.35
Q-R : 41.80
p-q : 115,36.
q-r : 83.08
V-W : 83.08
U : 20.25
10.06
8,50 m.
12.
α : 163° 02'
Str : 300 m
Tg : 44.74 m.
P : 3.27 m.
K : 88.50 m.
B : 88.83 m.
α = 163° 02'
Str : 294 m.
Tg : 43,85 m.
B : 87,05 m
α : 173° 16
Str : 500 m.
Tg : 29.41 m.
P : 0.86
K : 58.72
B : 58.75 m
α : 173° 16'
Str 494 m.
Tg 29.05
B : 58,04.
α : 163° 28'
Str : 250 m
Tg : 36.32 m
P : 2.60 m
K : 71,89 m
B : 72.12 m
α : 157° 31'
Str : 300 m
P : 5.76 m.
K : 117.06 m.
B : 117, 81 m.
Tg : 59.67 m
α : 157° 31'
Str : 294 m
Tg : 58, 42 m.
B : 115, 36 m.
A
B
10

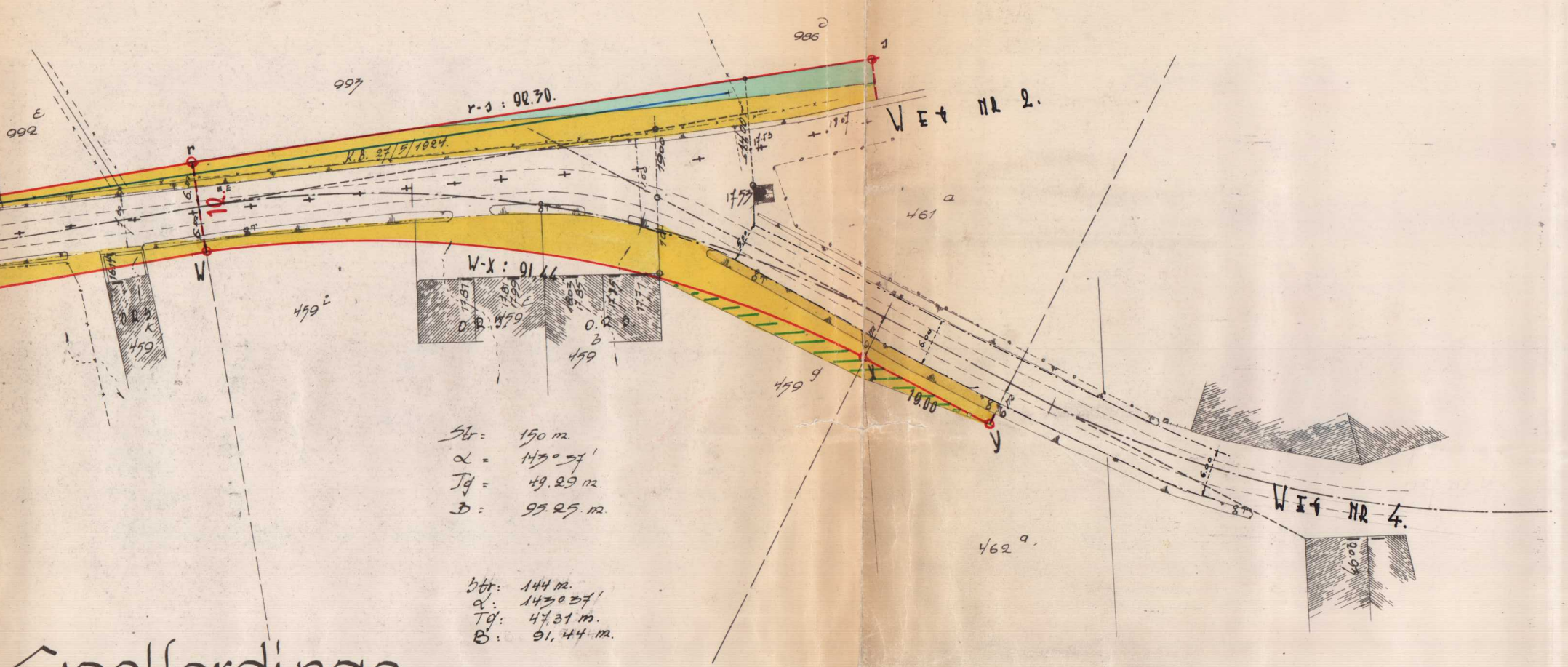
992 ε
993
986 ∂
r - s : 92.30.
K.B. 27/5/1924.
r
s
12.
W
W - X : 91.44
17.81
17.81
17.99
18.03
17.85
17.75
17.77
16.14
O.R.S. K
459
459 i
O.R. 579 c
O.R.O. b
459
459 g
19.00
17.53
17.53
19.00
14.00
5.80
6.00
6.00
20.09
X
Y
WEI NR 2.
WEI NR 4.
461 a
462 a.

Str = 150 m.
α = 143° 37'
Tg = 49.29 m.
B : 95.25. m.

Str : 144 m.
α : 143° 37'
Tg : 47.31 m.
B : 91,44 m.

Spoelfordinga
E. S.