

DC à la carte



*Sint-Rochusstraat 28 +, 3300
Goetsenhoven
24031C0042/00G000*

Locatie
Omgeving
Kadaster
Gewestplan
Water
Natuur
Recht van voorkoop
Beschermd onroerend erfgoed
Vastgestelde inventarissen
Wetenschappelijke inventarissen
Unesco werelderfgoed
Historische kaarten
Wonen

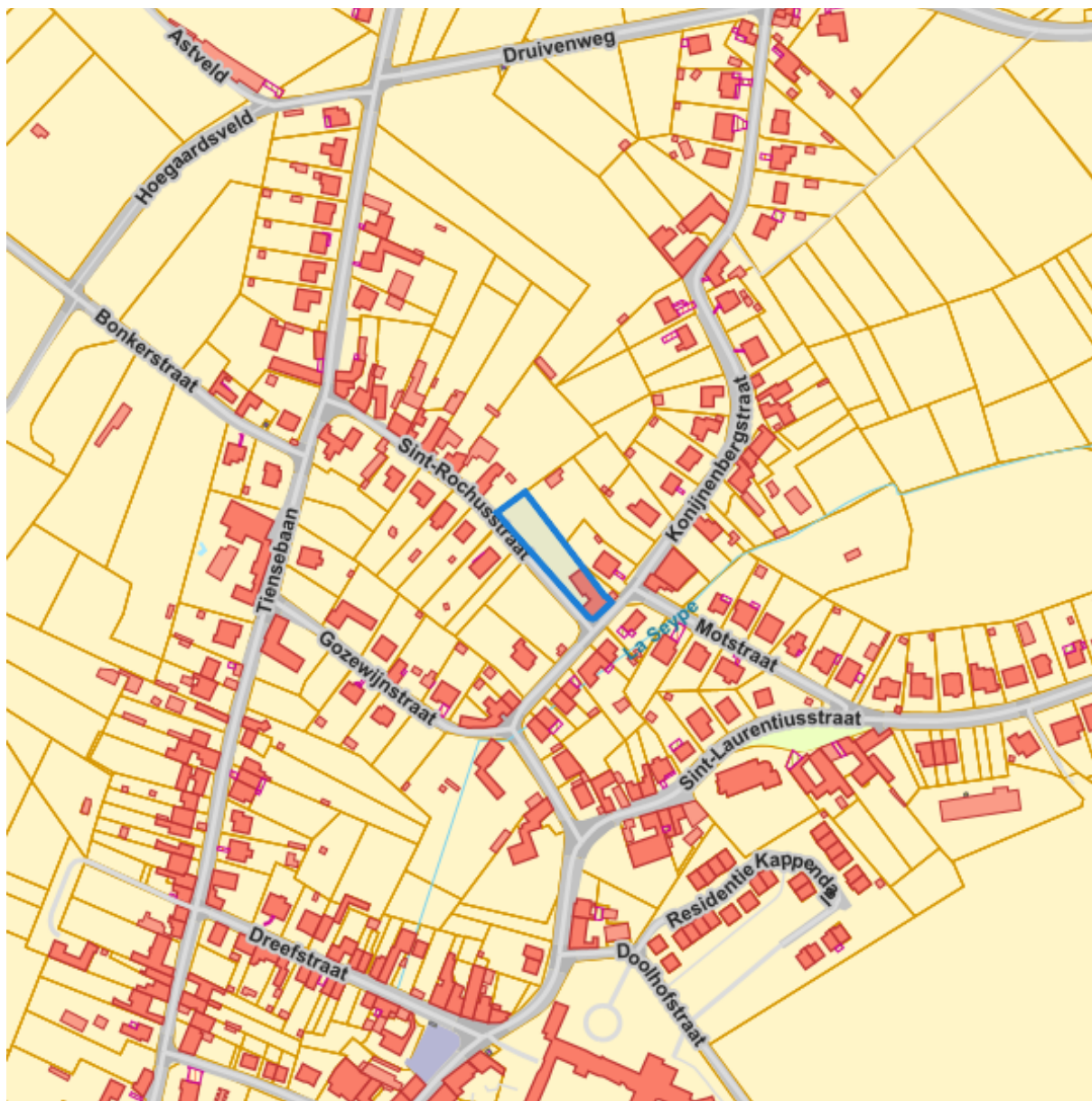
Dossier: 2231-0602/001

Locatie



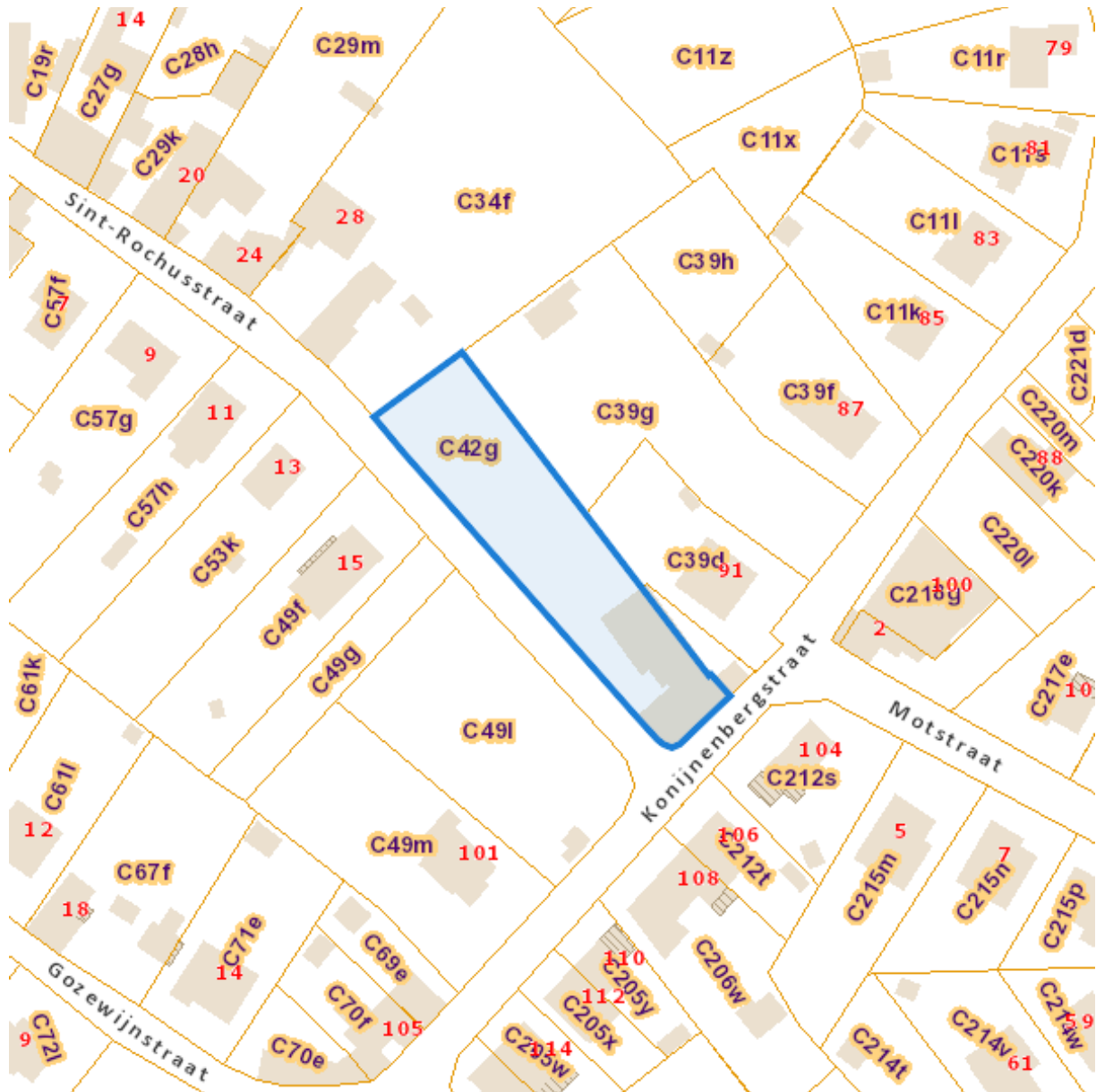
Dossier: 2231-0602/001

Omgeving



Kadaster

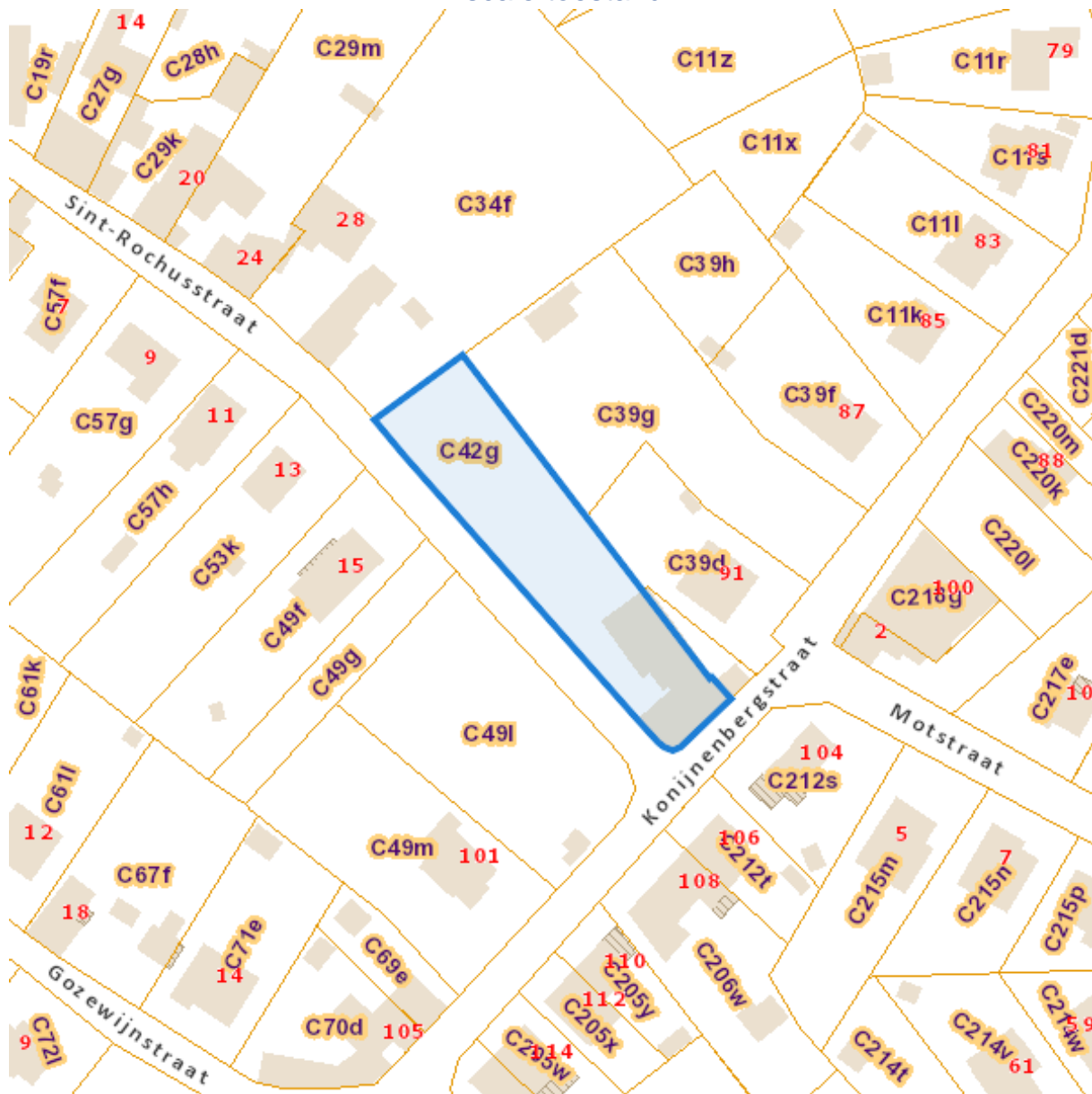
Meest recente toestand



eservices.minfin.fgov.be


Dossier: 2231-0602/001

Fiscale toestand



eservices.minfin.fgov.be

Gewestplan

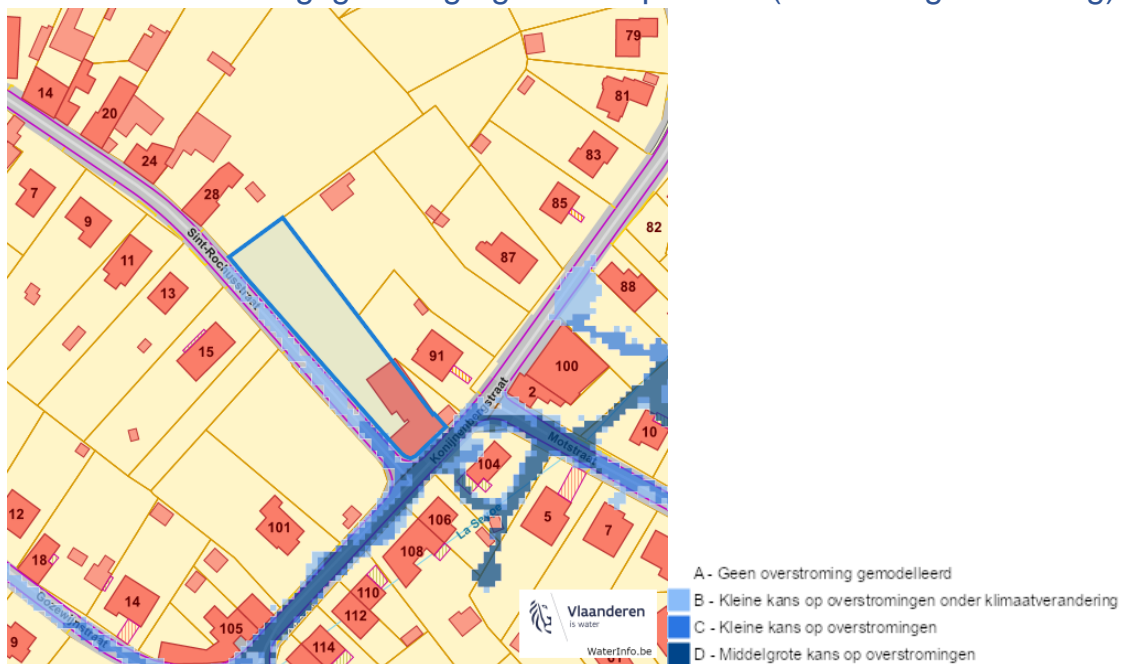


www.geopunt.be
[Gewestplan legende](#)

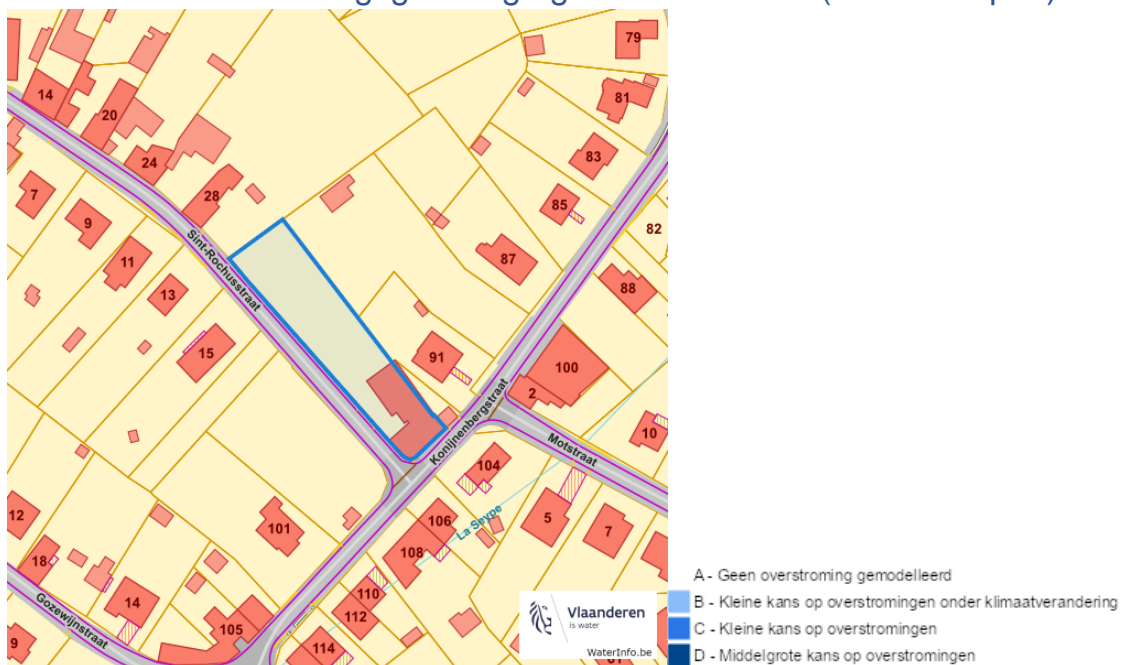
Dossier: 2231-0602/001

Water

Overstromingsgevoelige gebieden pluviaal (door hevige neerslag)



Overstromingsgevoelige gebieden fluviaal (uit waterlopen)

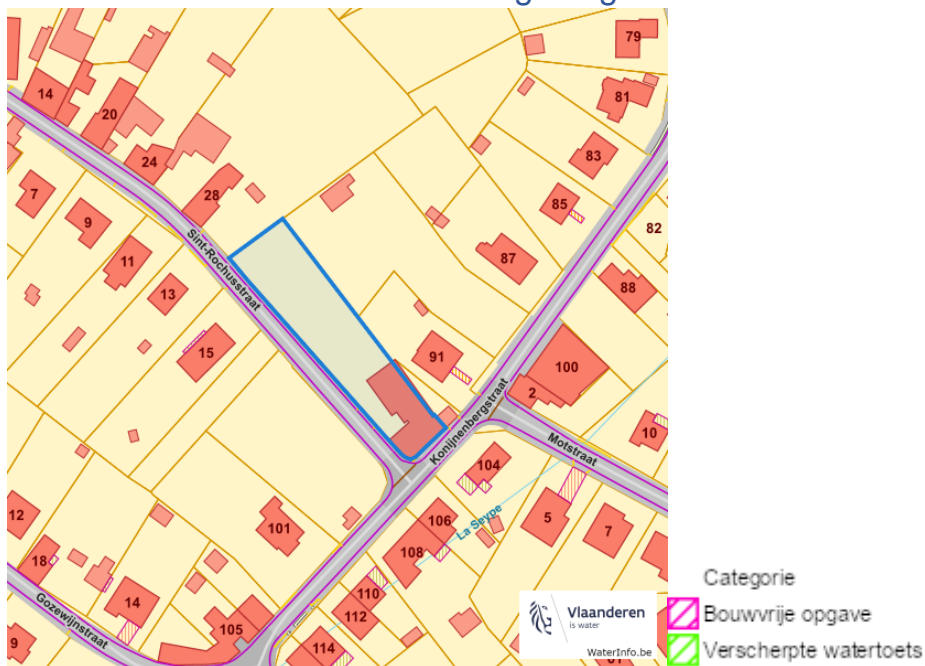


Sint-Rochusstraat 28 +, 3300 Goetsenhoven

Overstromingsgevoelige gebieden vanuit de zee



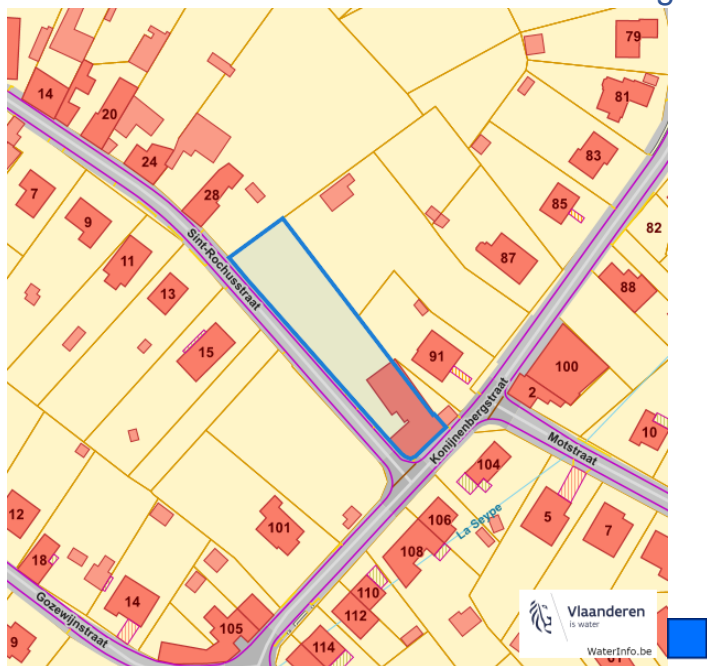
Signaalgebieden



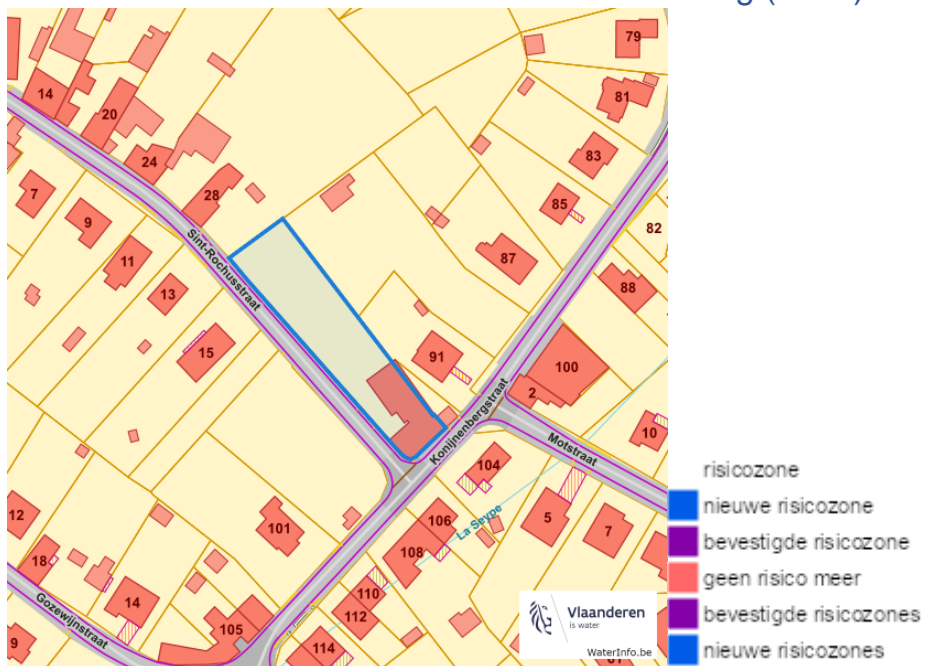
Dossier: 2231-0602/001

Sint-Rochusstraat 28 +, 3300 Goetsenhoven

Recent overstromde gebieden (2017)



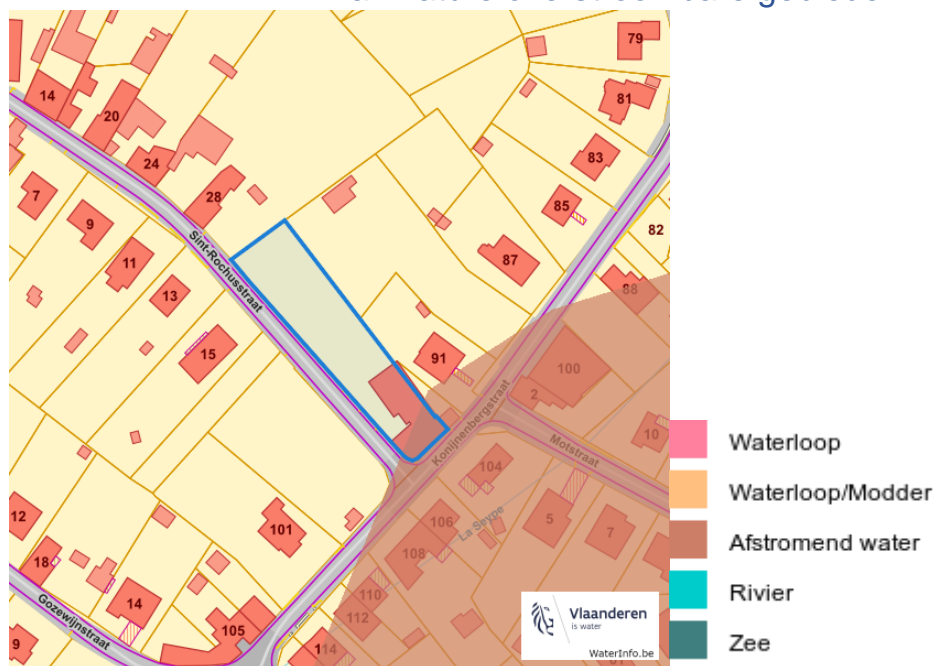
Risicozones overstrooming (2017)



Dossier: 2231-0602/001

Sint-Rochusstraat 28 +, 3300 Goetsenhoven

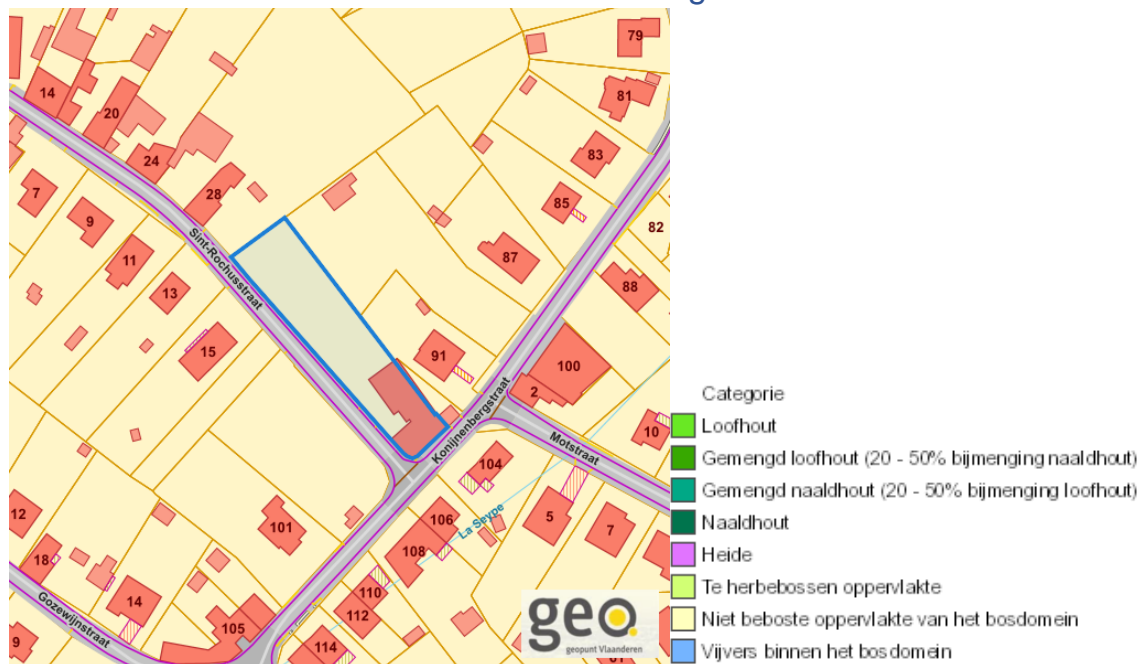
Van nature overstroombare gebieden



Dossier: 2231-0602/001

Natuur

Bosreferentielaag 2000

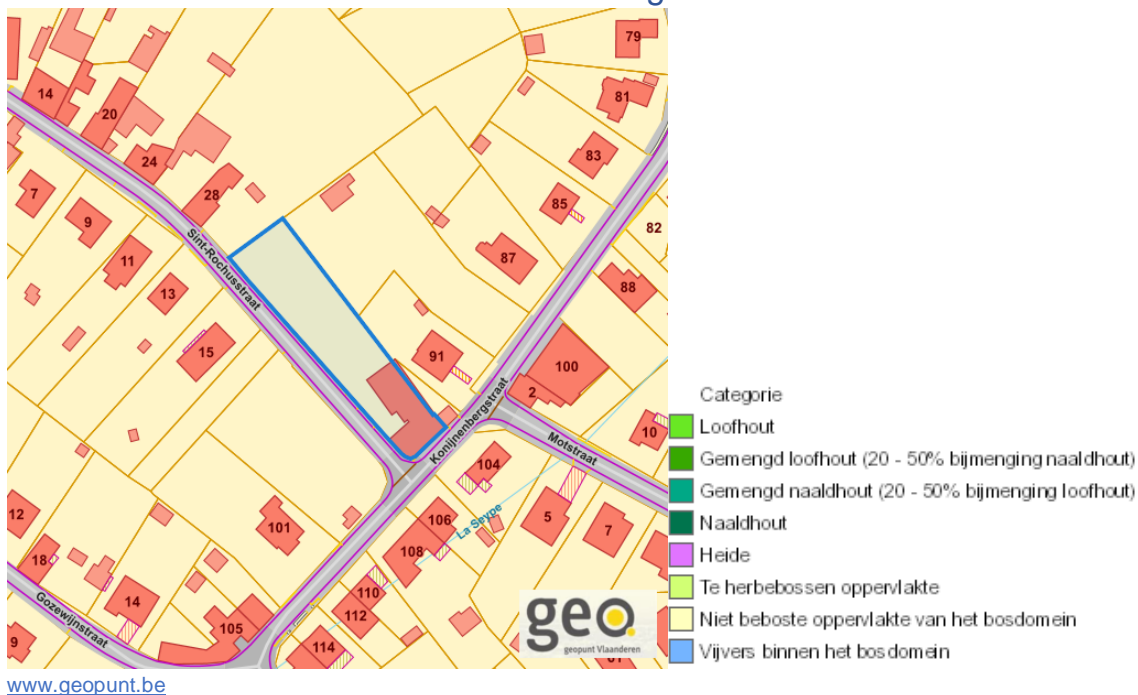


Groenkaart Vlaanderen (2021)

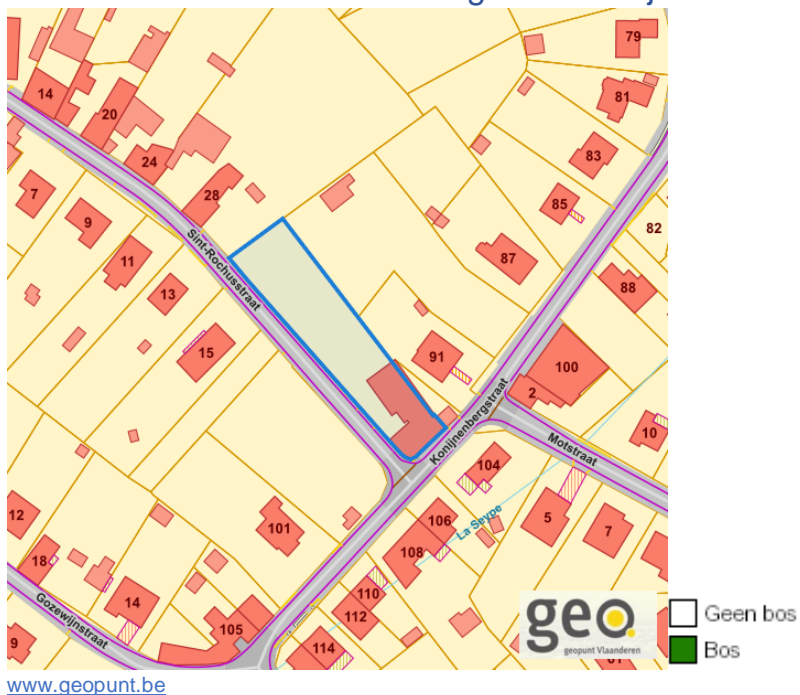


Sint-Rochusstraat 28 +, 3300 Goetsenhoven

Boskartering 1990



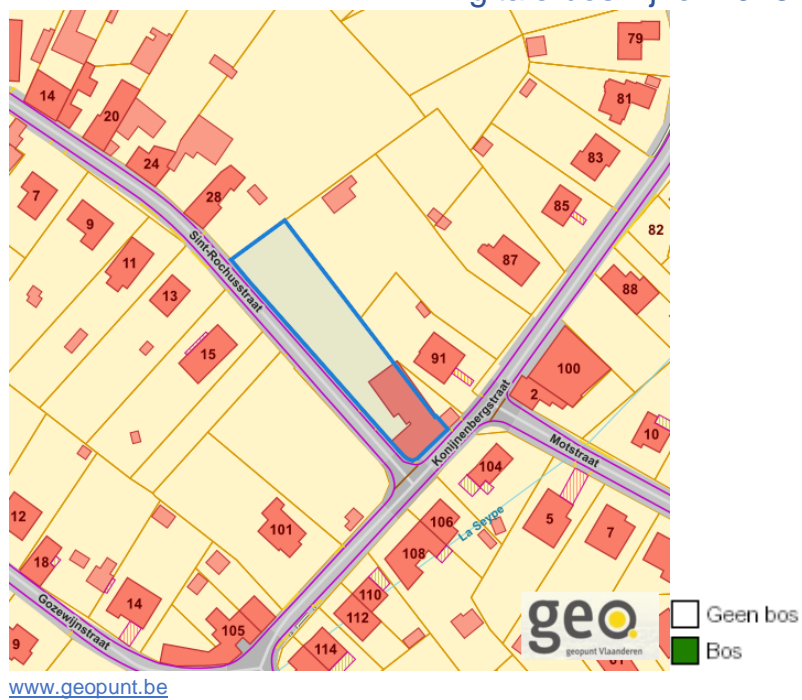
Digitale boswijzer 2021



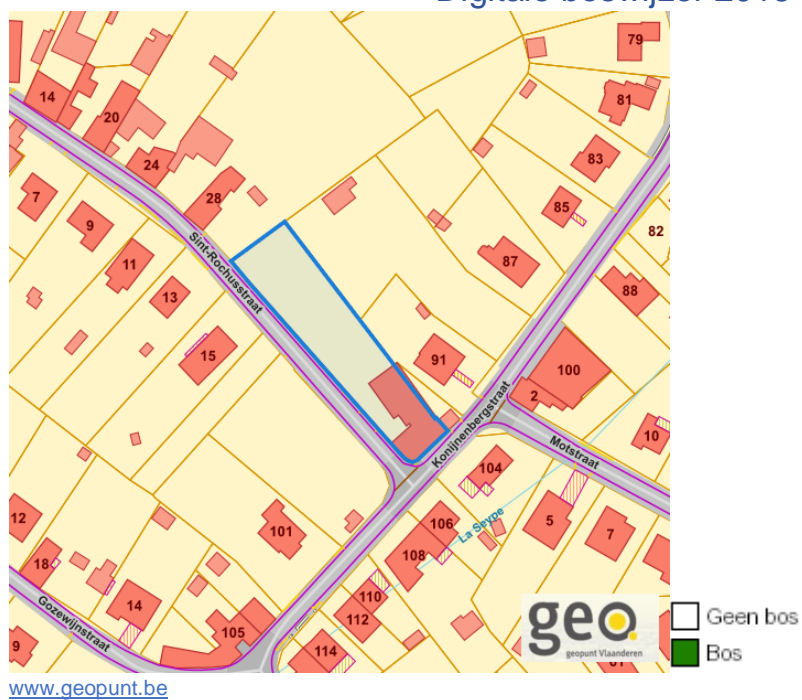
Dossier: 2231-0602/001

Sint-Rochusstraat 28 +, 3300 Goetsenhoven

Digitale boswijzer 2018



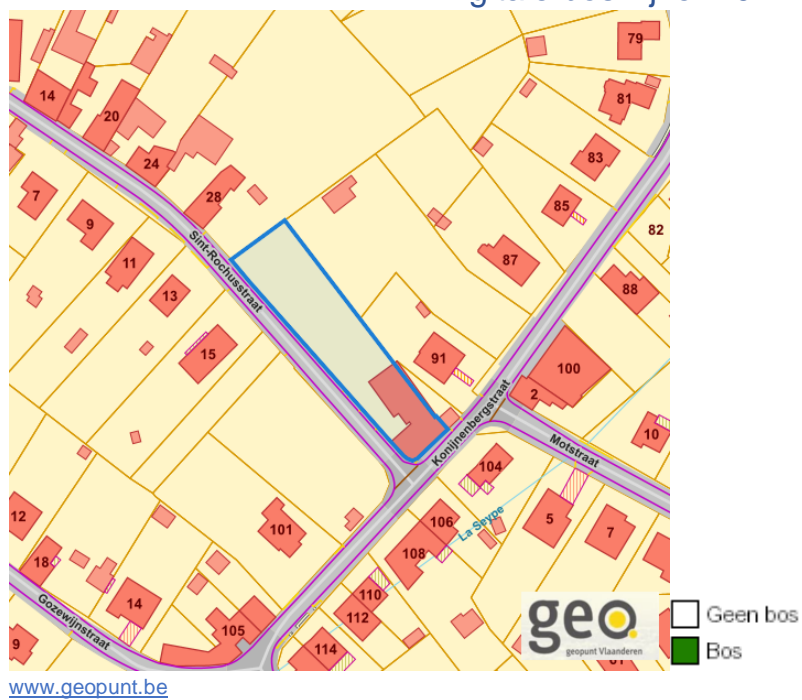
Digitale boswijzer 2015



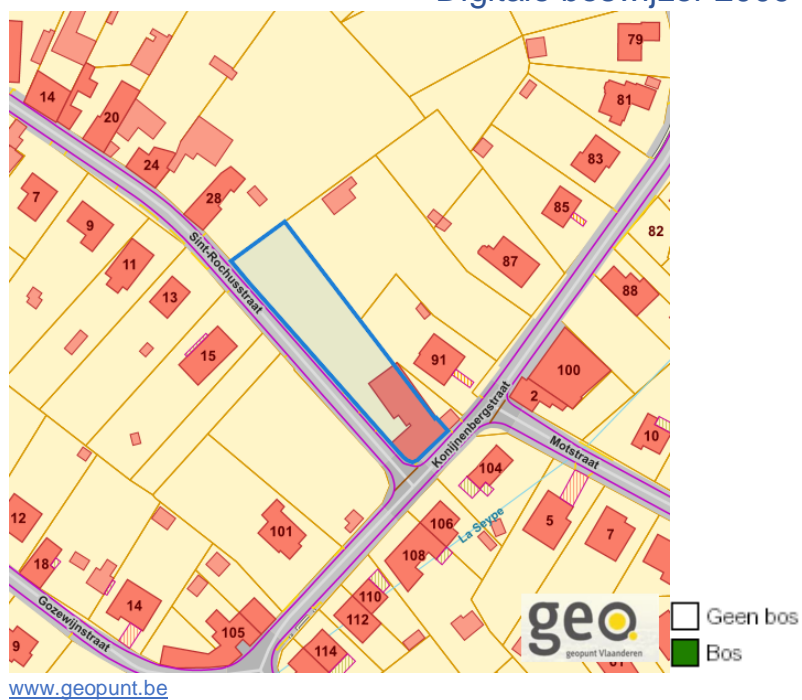
Dossier: 2231-0602/001

Sint-Rochusstraat 28 +, 3300 Goetsenhoven

Digitale boswijzer 2012



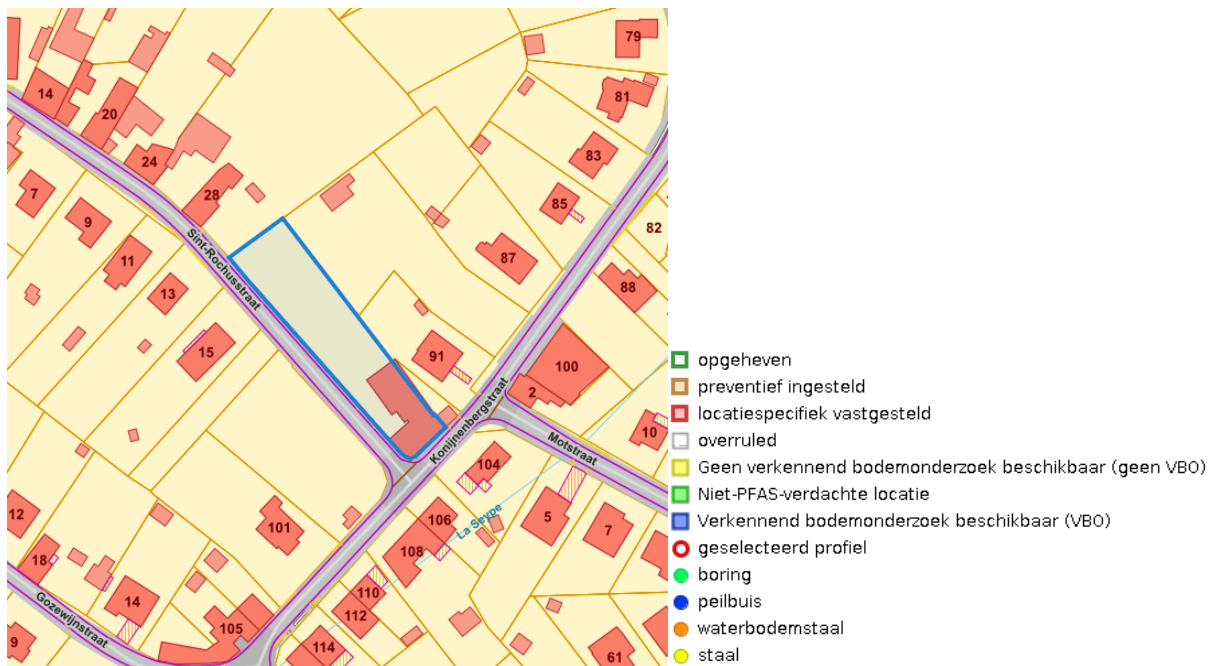
Digitale boswijzer 2009



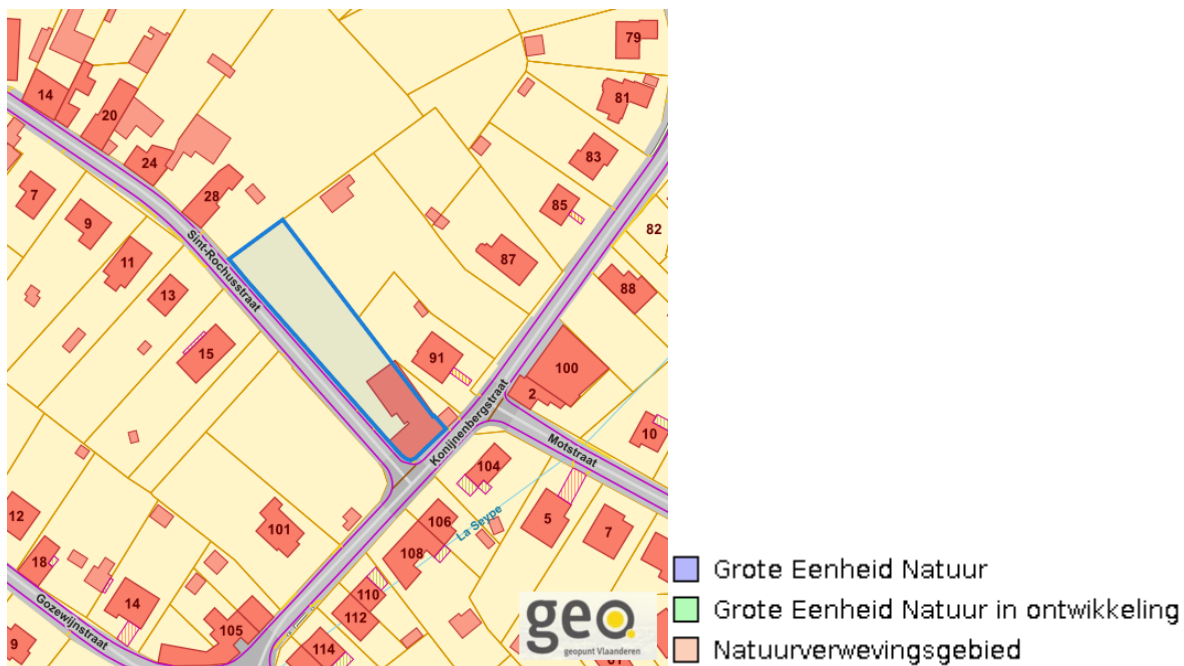
Dossier: 2231-0602/001

Sint-Rochusstraat 28 +, 3300 Goetsenhoven

PFAS



VEN en IVON



www.geopunt.be

Dossier: 2231-0602/001

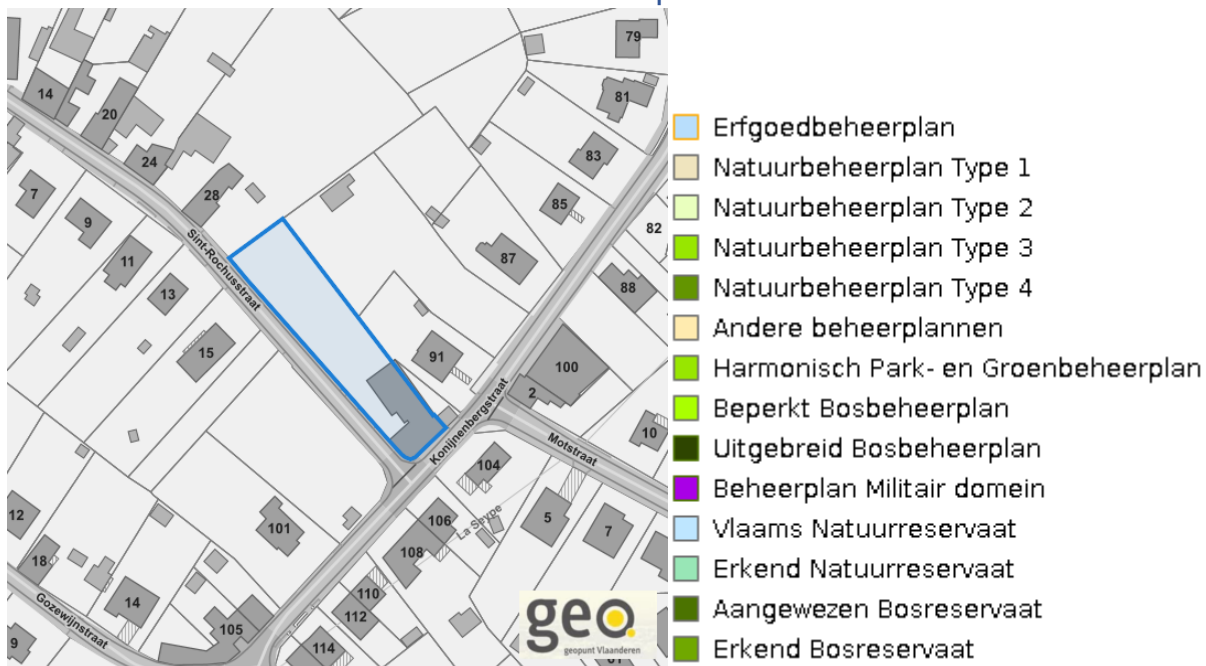
Sint-Rochusstraat 28 +, 3300 Goetsenhoven

Jachtterreinen



www.geopunt.be

Natuurbeheerplannen

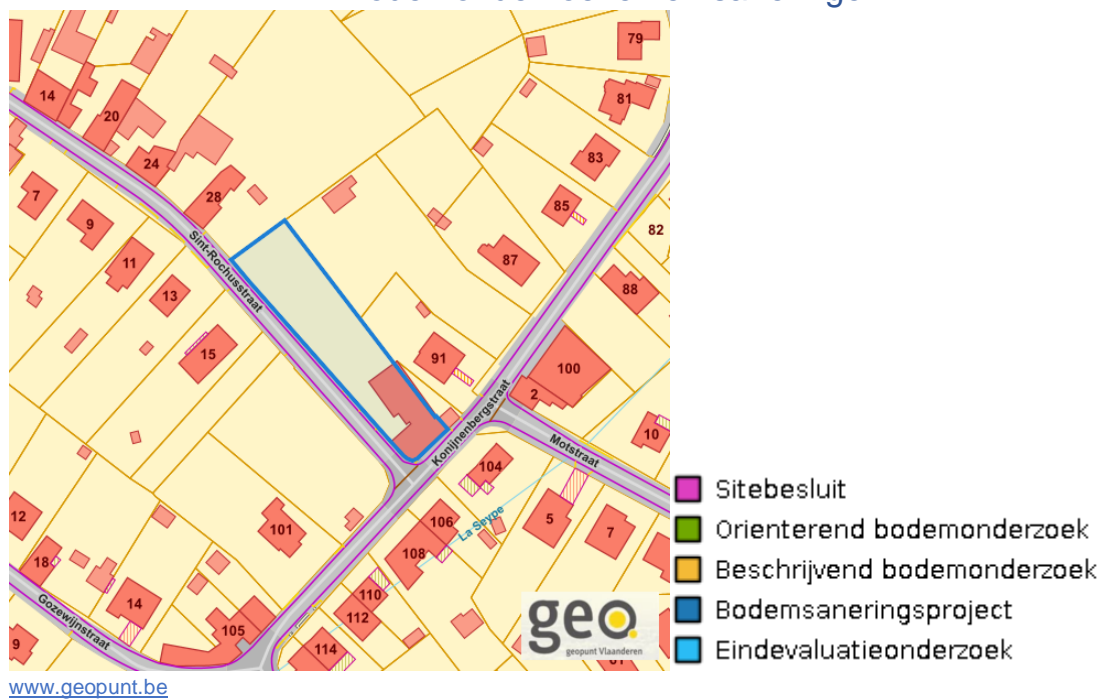


www.geopunt.be

Dossier: 2231-0602/001

Sint-Rochusstraat 28 +, 3300 Goetsenhoven

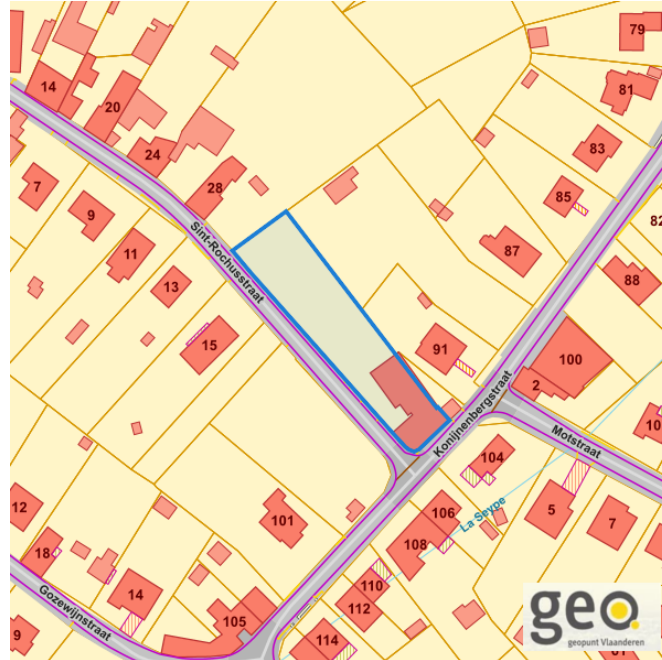
Bodemonderzoeken en saneringen



Dossier: 2231-0602/001

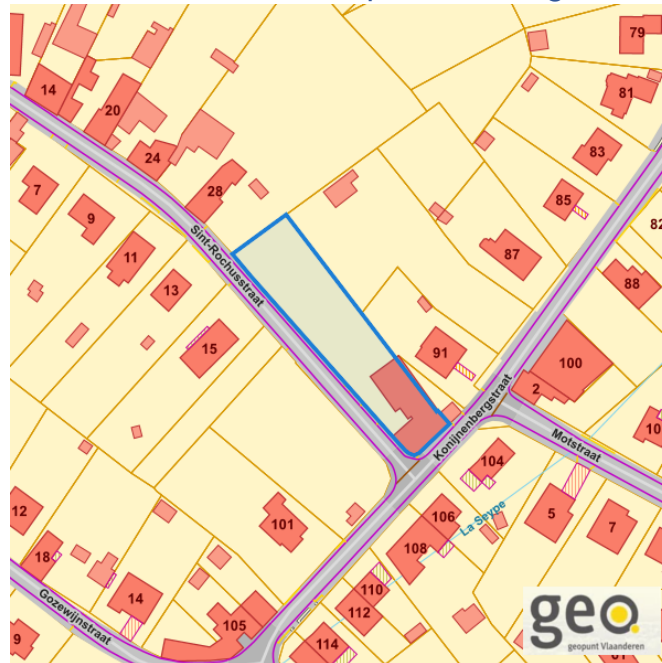
Recht van voorkoop

Vlaams voorkooprecht



www.geopunt.be

Recht van voorkoop afbakening



www.geopunt.be

Dossier: 2231-0602/001

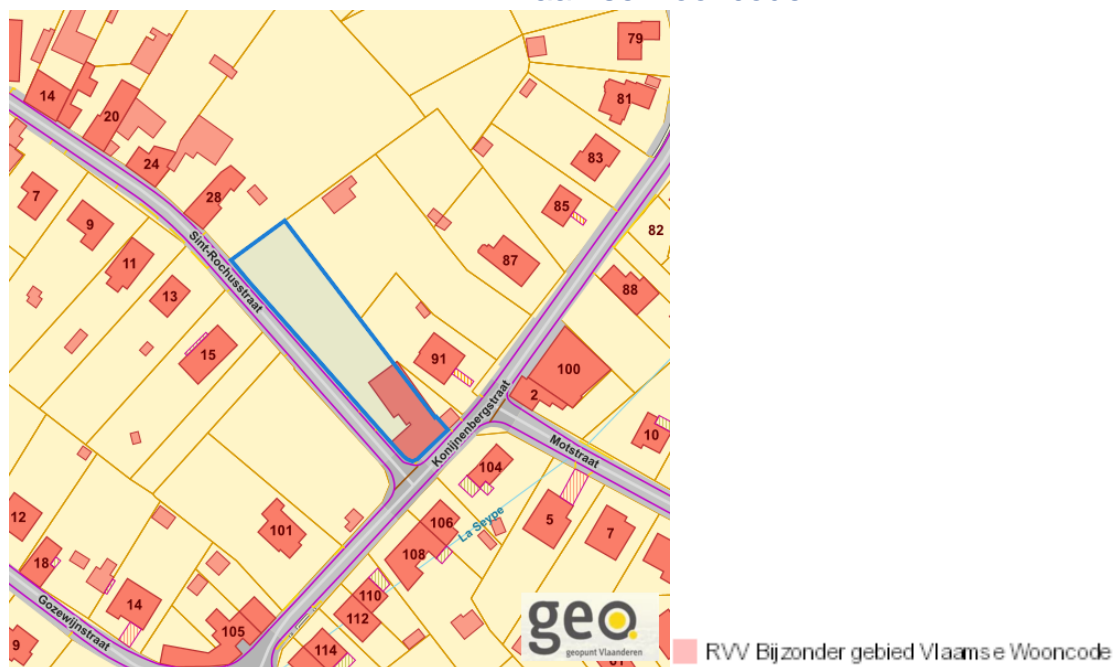
Detailkaarten recht van voorkoop

Detailkaarten recht van voorkoop pagina 1

Rvv: Ruimtelijke ordening

www.geopunt.be

Rvv: Vlaamse wooncode

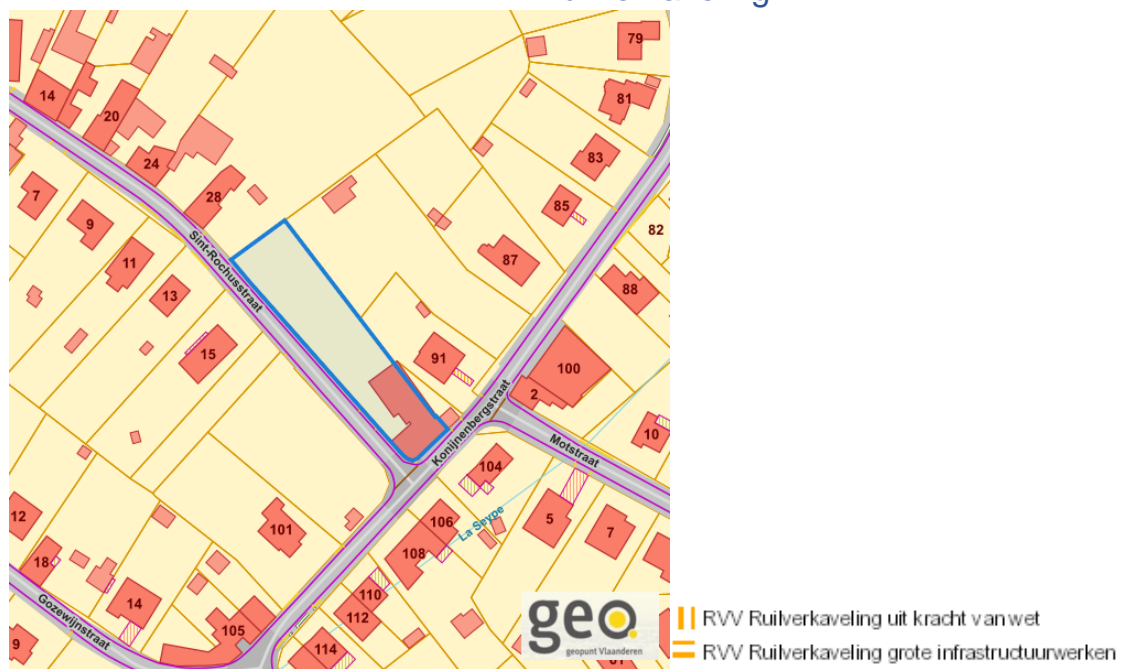
www.geopunt.be

Dossier: 2231-0602/001

Sint-Rochusstraat 28 +, 3300 Goetsenhoven

Detailkaarten recht van voorkoop pagina 2

Rvv: Ruilverkaveling

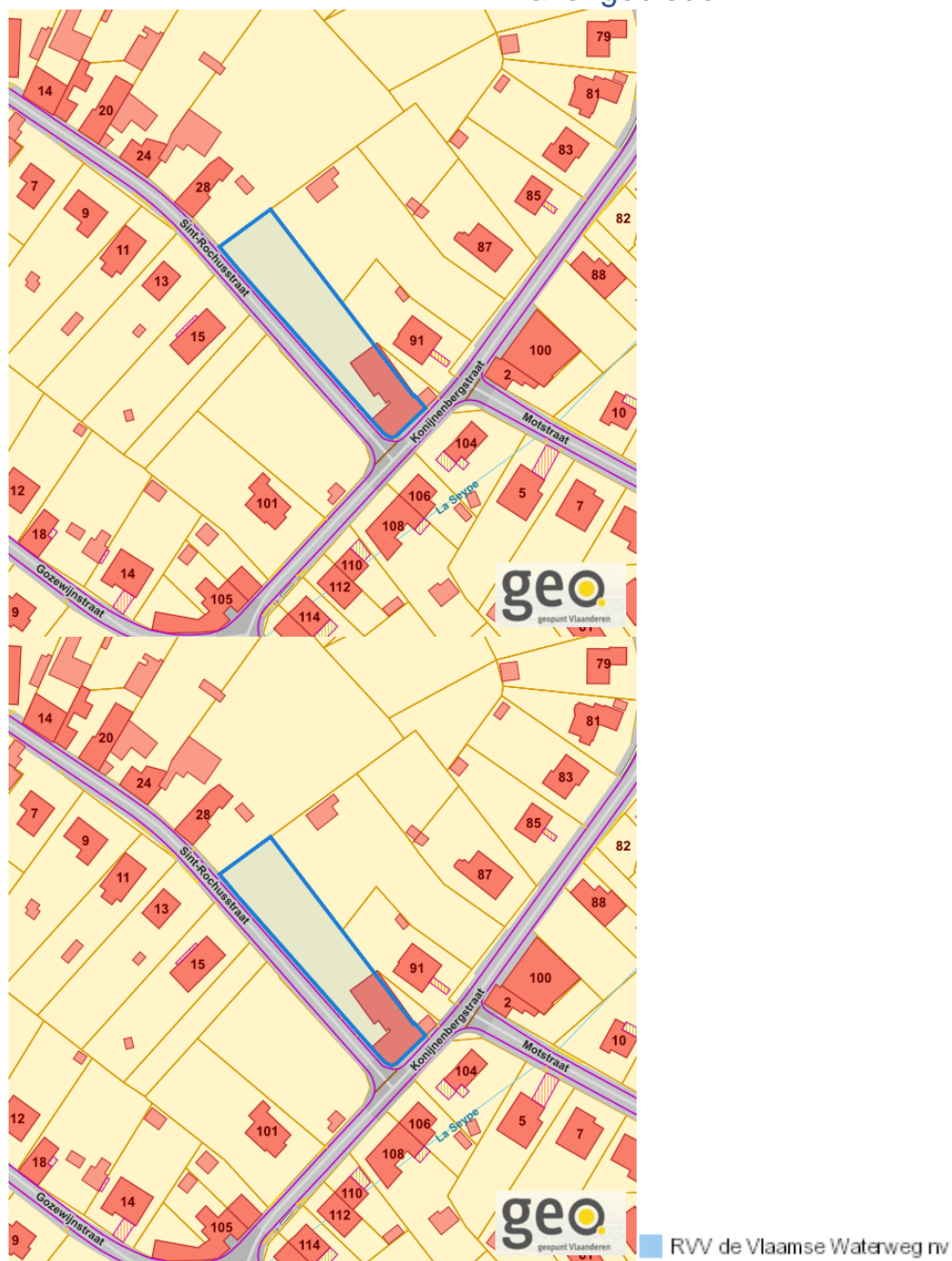


www.geopunt.be

Dossier: 2231-0602/001

Sint-Rochusstraat 28 +, 3300 Goetsenhoven

Rvv: Havengebieden



www.geopunt.be

Dossier: 2231-0602/001

Sint-Rochusstraat 28 +, 3300 Goetsenhoven

Rvv: Complexe Projecten

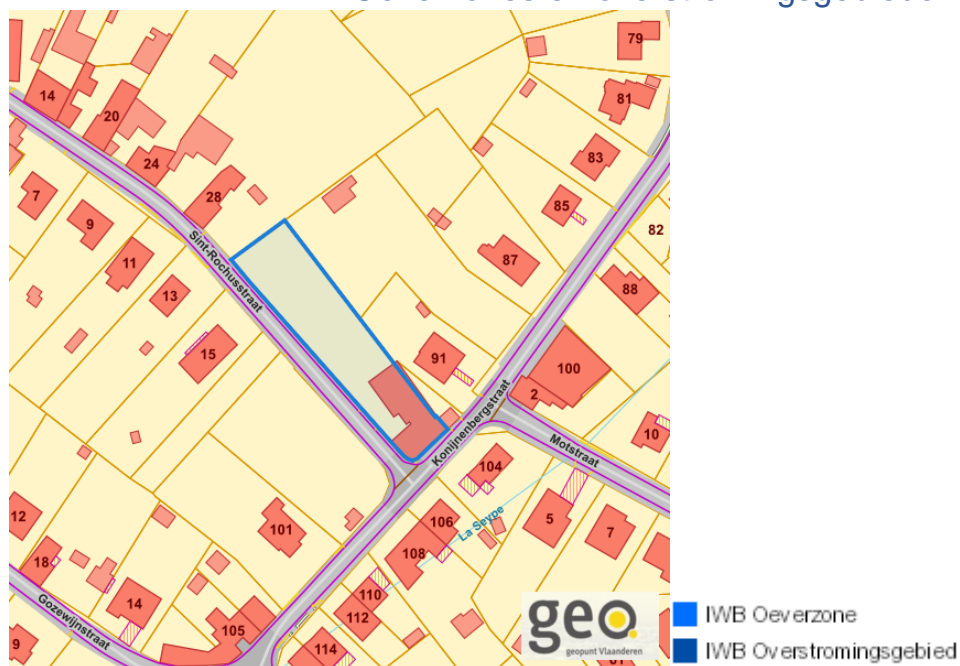


Dossier: 2231-0602/001

Sint-Rochusstraat 28 +, 3300 Goetsenhoven

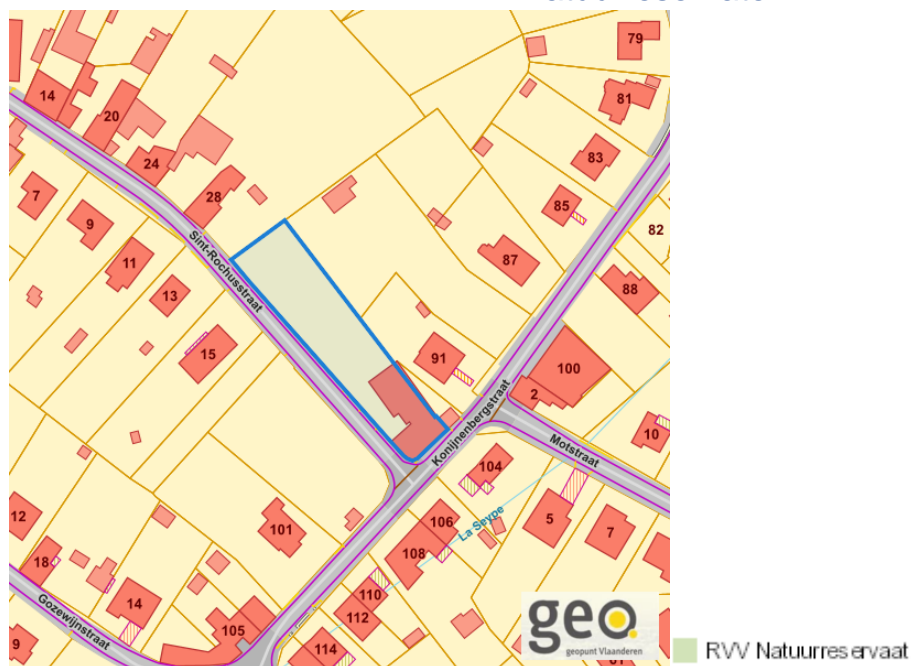
Detailkaarten recht van voorkoop pagina 4

Rvv: Oeverzones en overstromingsgebieden



www.geopunt.be

Rvv: Natuurreservaten



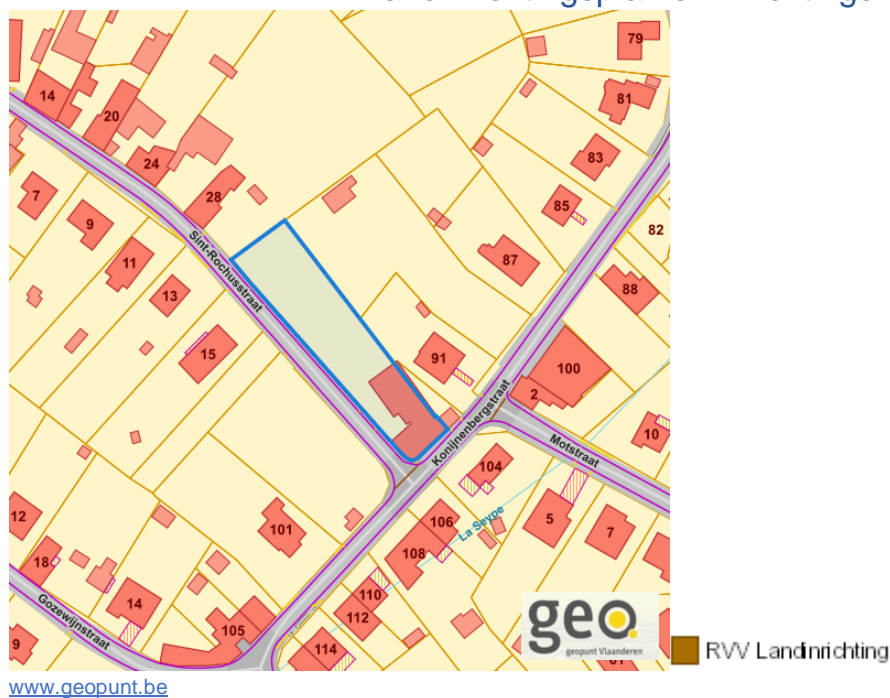
www.geopunt.be

Dossier: 2231-0602/001

Sint-Rochusstraat 28 +, 3300 Goetsenhoven

Detailkaarten recht van voorkoop pagina 5

Rvv: Landinrichtingsplan en inrichtingsnota



Rvv: Natuurinrichtingsprojecten

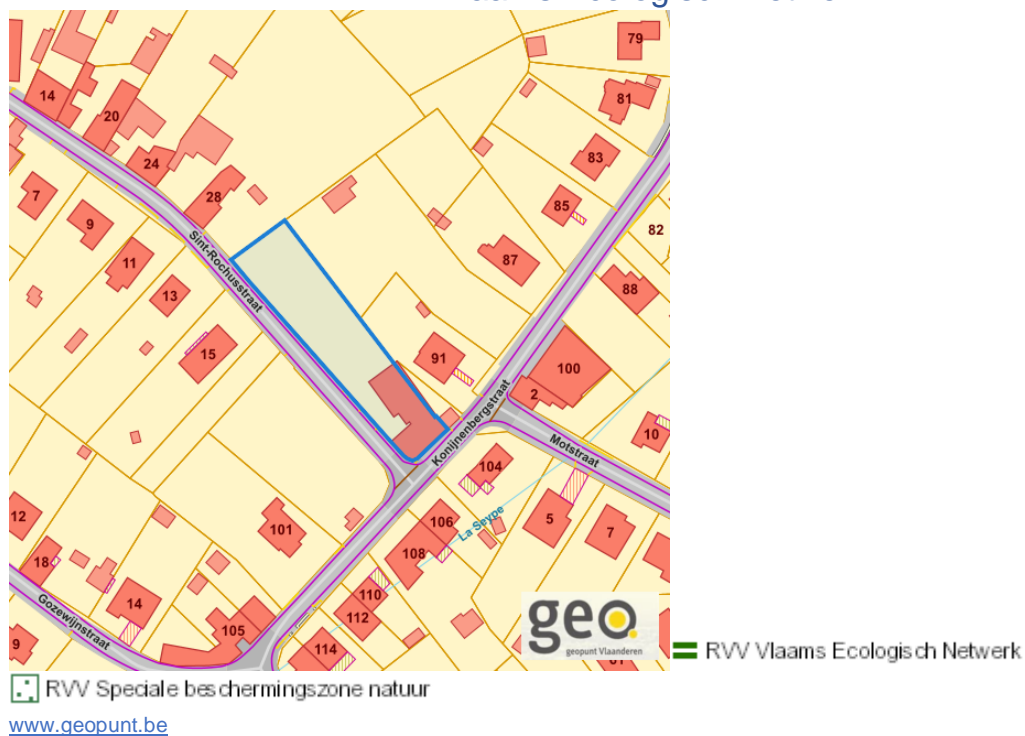


Dossier: 2231-0602/001

Sint-Rochusstraat 28 +, 3300 Goetsenhoven

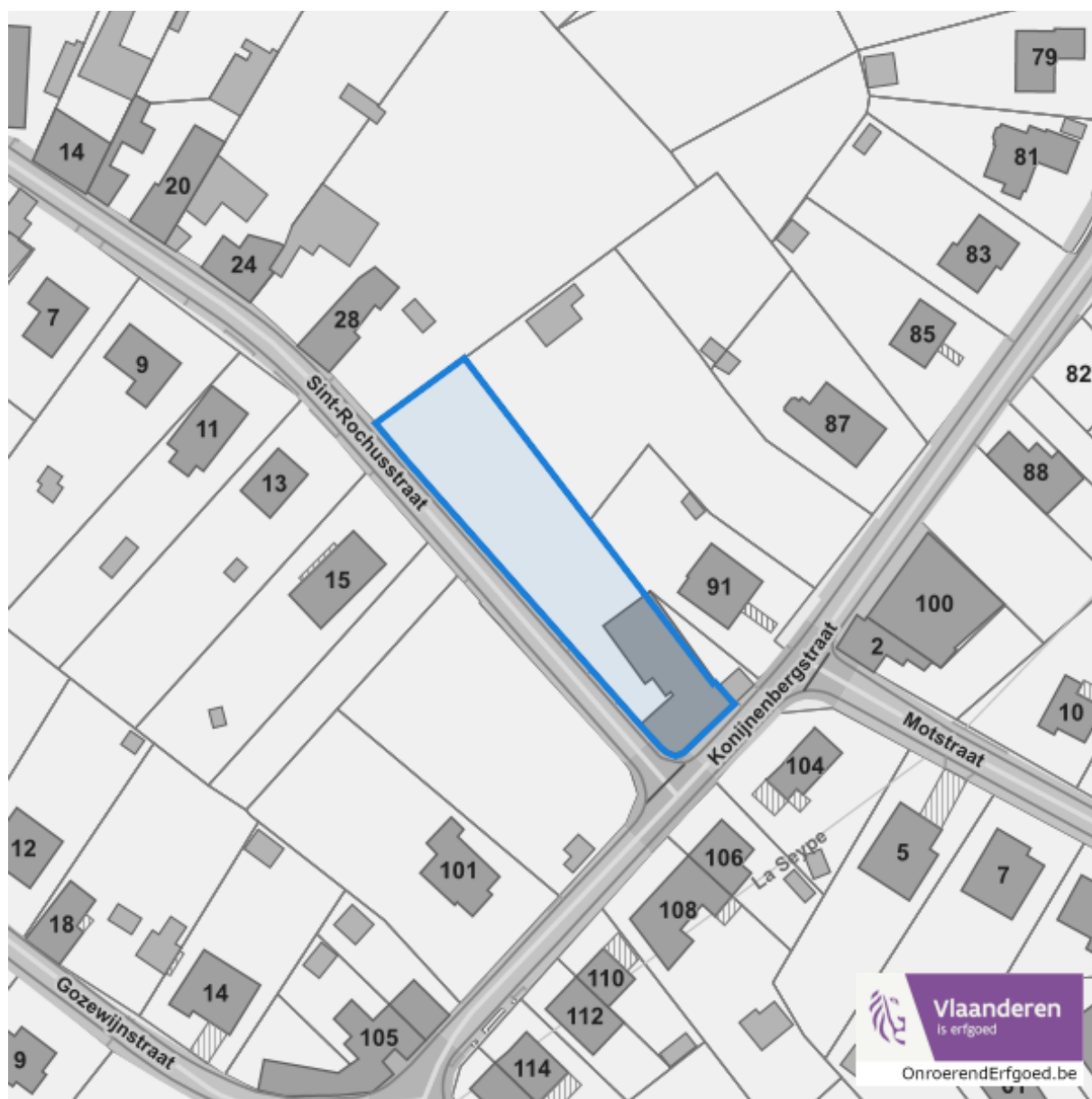
Detailkaarten recht van voorkoop pagina 6

Rvv: Vlaams Ecologisch Netwerk



Dossier: 2231-0602/001

Beschermd onroerend erfgoed

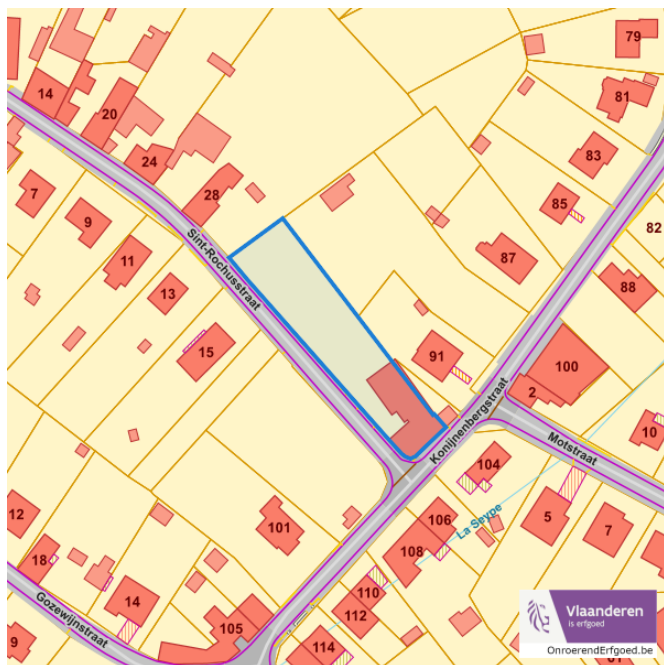


Dossier: 2231-0602/001

Detailkaarten beschermd onroerend erfgoed

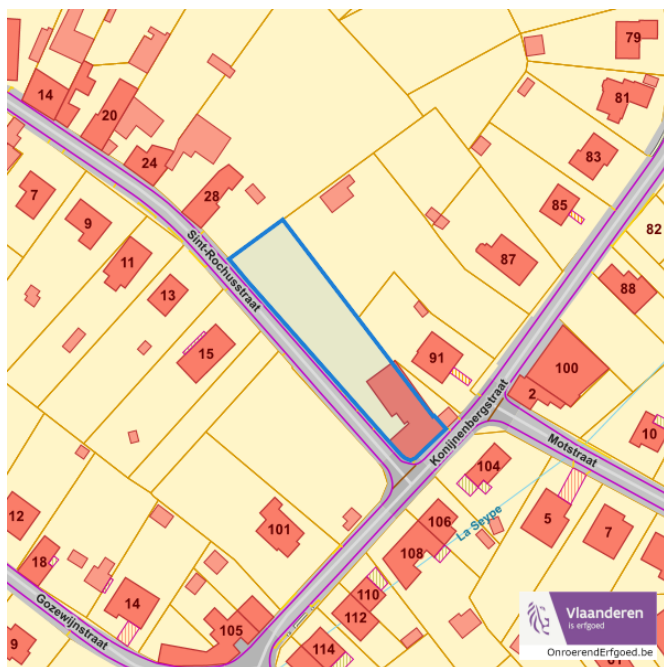
Detailkaarten beschermd onroerend erfgoed pagina 1

Beschermd archeologische sites



■ Beschermd archeologische site

Beschermd cultuurhistorische landschappen



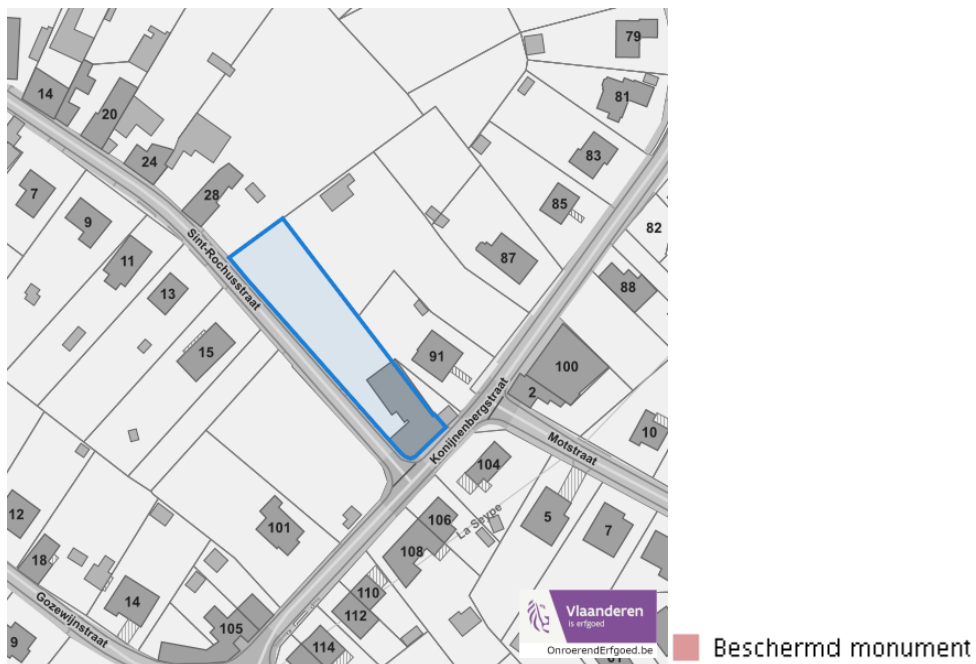
■ Beschermd landschap

Dossier: 2231-0602/001

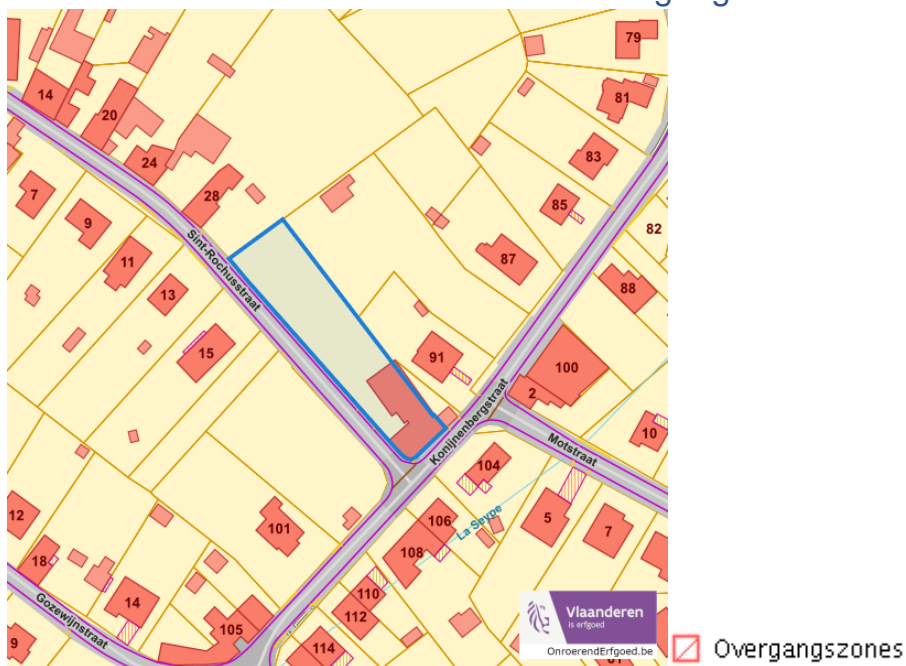
Sint-Rochusstraat 28 +, 3300 Goetsenhoven

Detailkaarten beschermd onroerend erfgoed pagina 2

Beschermde monumenten



Beschermde overgangszones

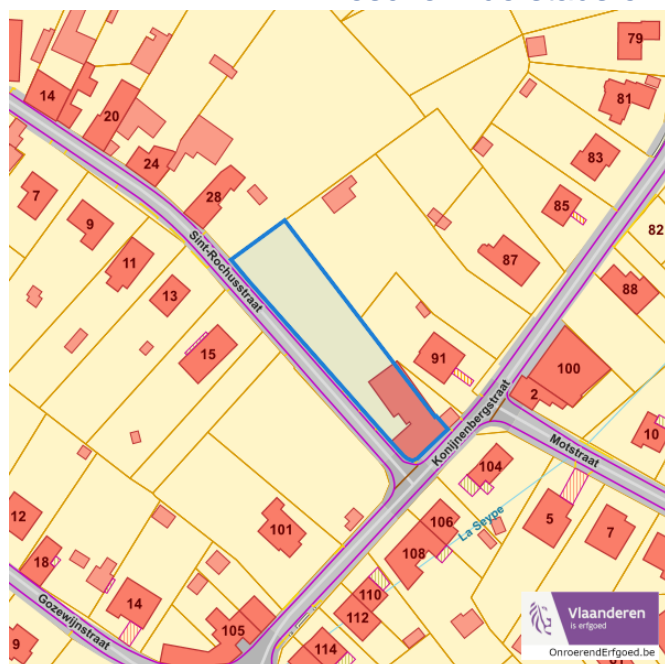


Dossier: 2231-0602/001

Sint-Rochusstraat 28 +, 3300 Goetsenhoven

Detailkaarten beschermd onroerend erfgoed pagina 3

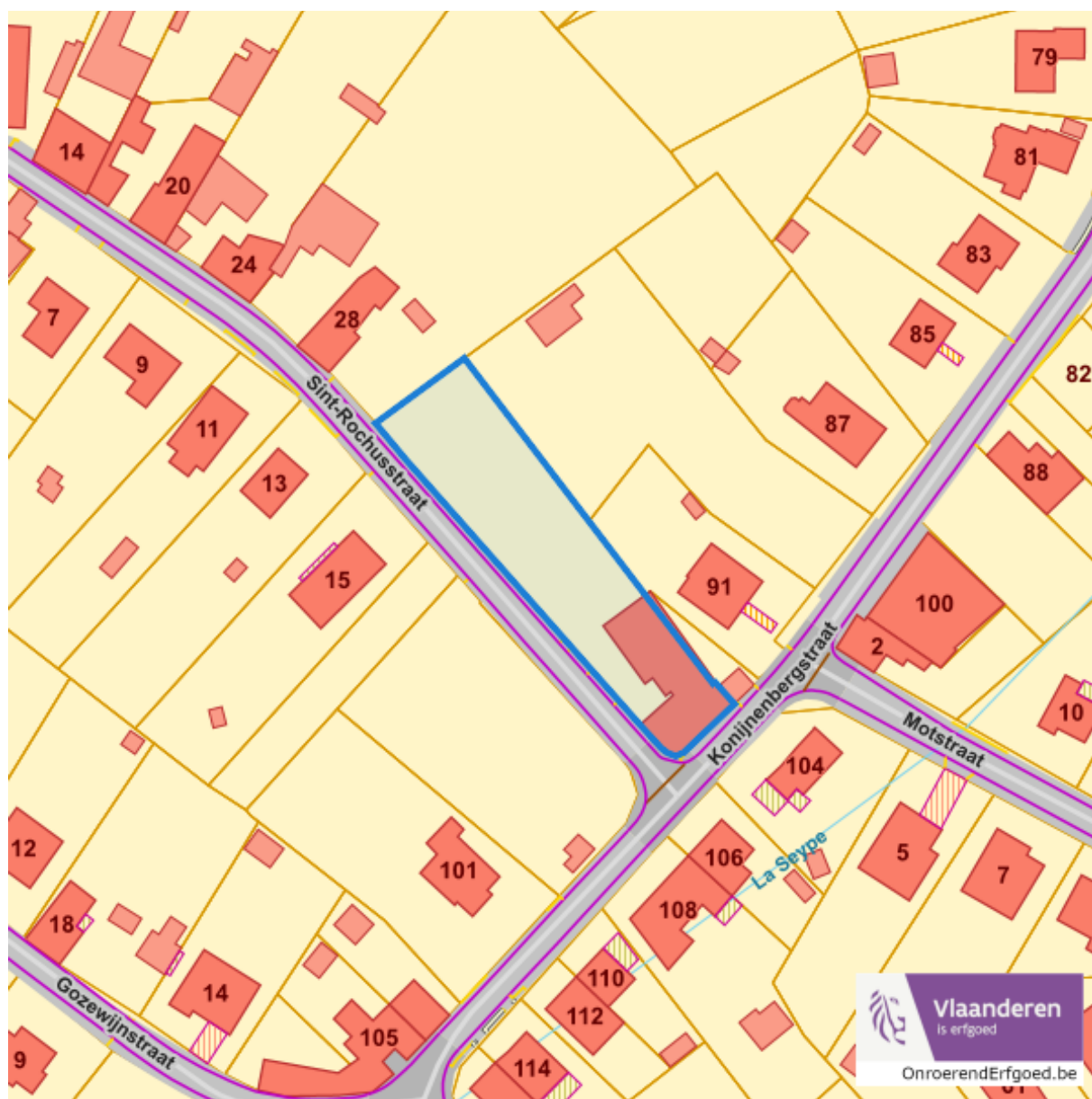
Beschermd stads en dorpsgezichten



■ Beschermd stads- en dorpsgezicht

Dossier: 2231-0602/001

Vastgestelde inventarissen

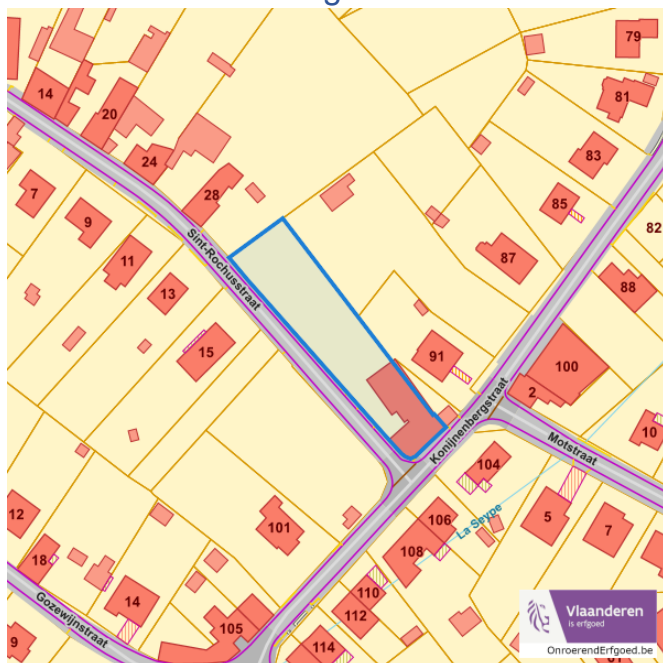


Dossier: 2231-0602/001

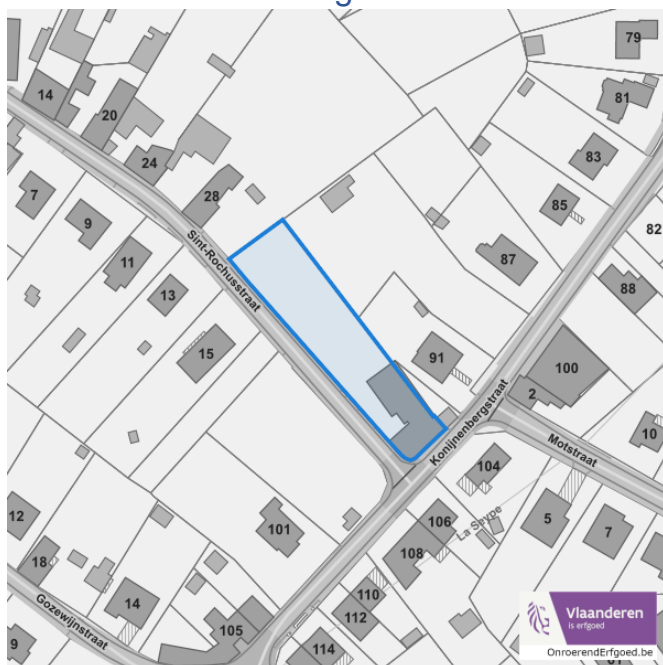
Detailkaarten vastgestelde inventarissen

Detailkaarten vastgestelde inventaris pagina 1

Vastgestelde inventaris: Archeologische zones


 Vastgestelde afgebakende archeologische zone

Vastgestelde inventaris: Bouwkundig erfgoed

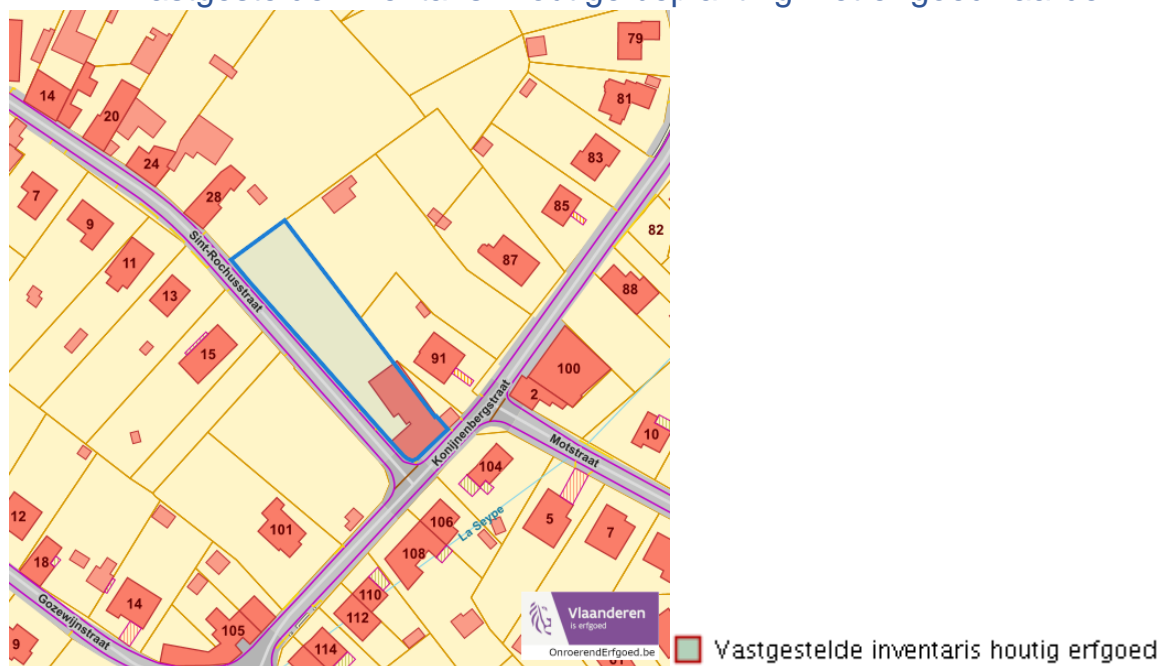

 Item uit de vastgestelde inventaris bouwkundig erfgoed

Dossier: 2231-0602/001

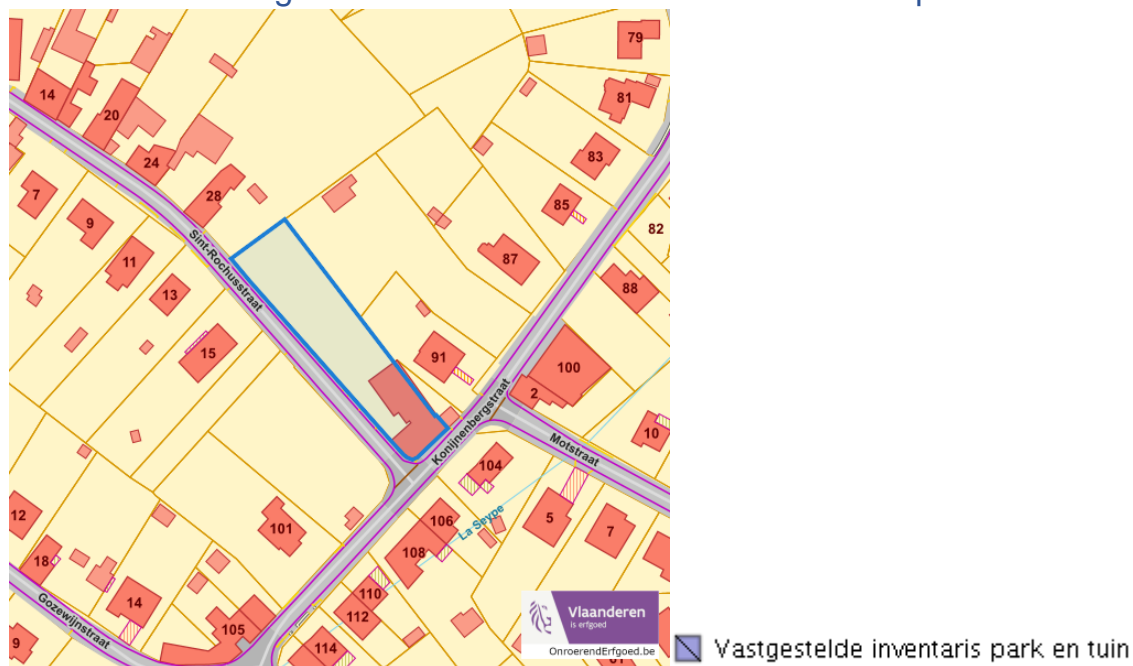
Sint-Rochusstraat 28 +, 3300 Goetsenhoven

Detailkaarten vastgestelde inventaris pagina 2

Vastgestelde inventaris: Houtige beplanting met erfgoedwaarde



Vastgestelde inventaris: Historische tuinen en parken

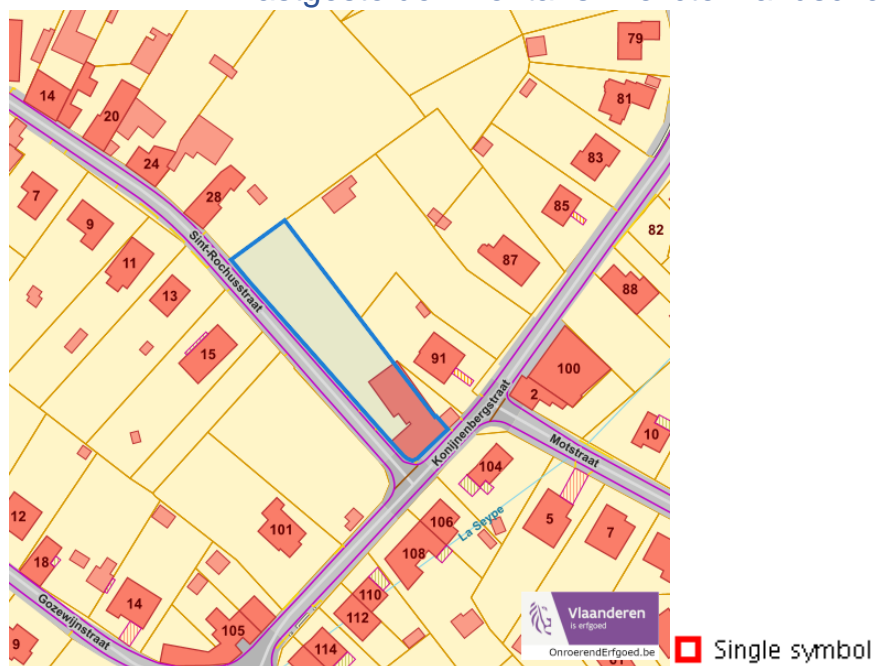


Dossier: 2231-0602/001

Sint-Rochusstraat 28 +, 3300 Goetsenhoven

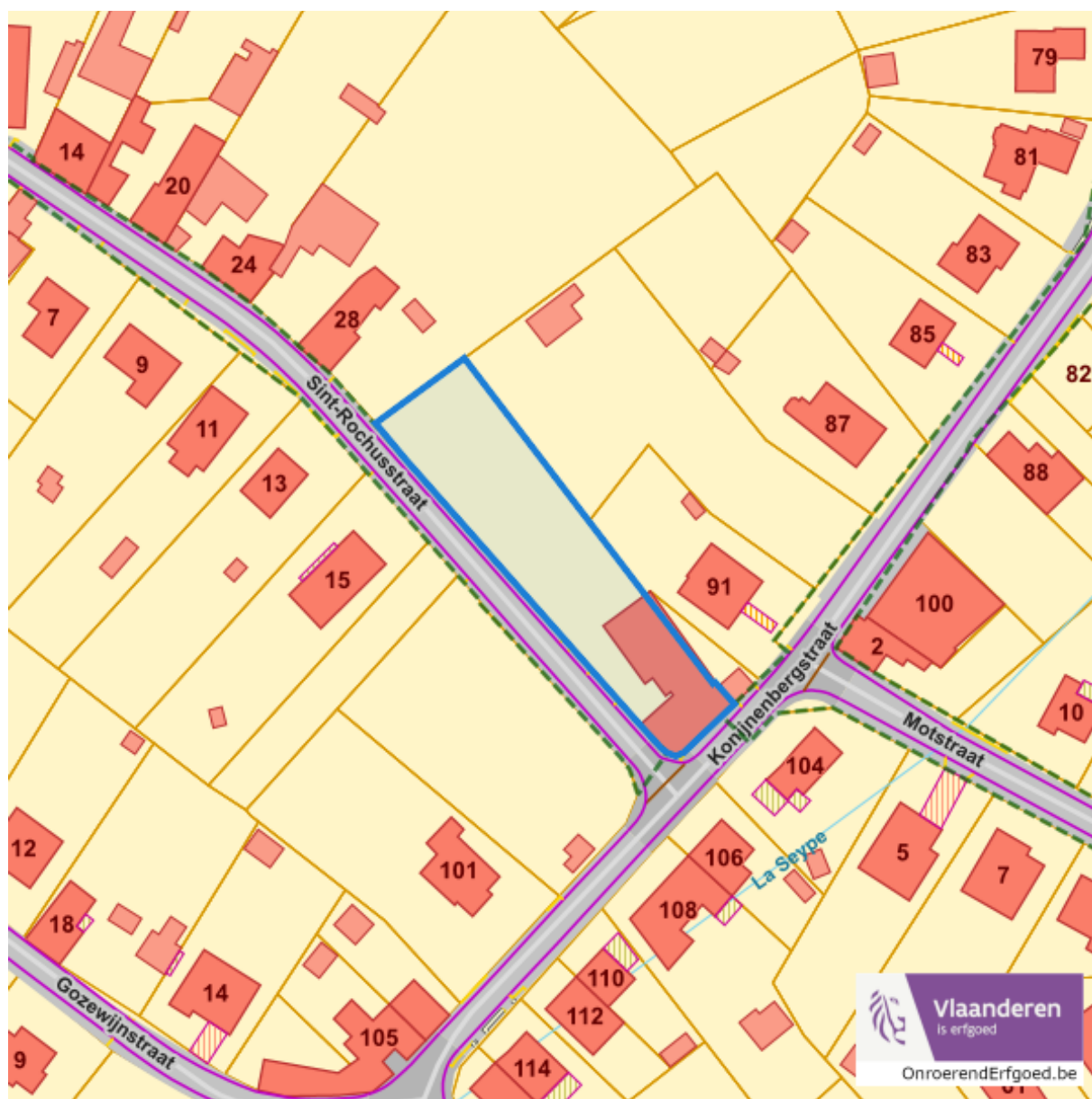
Detailkaarten vastgestelde inventaris pagina 3

Vastgestelde inventaris: Relicten landschapsatlas



Dossier: 2231-0602/001

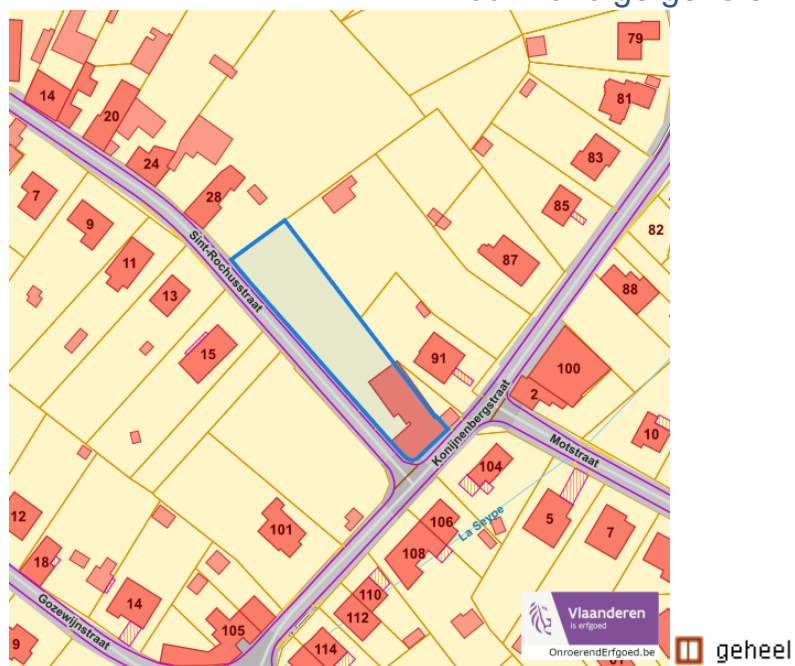
Wetenschappelijke inventarissen



Dossier: 2231-0602/001

Sint-Rochusstraat 28 +, 3300 Goetsenhoven

Bouwkundige gehelen



Dossier: 2231-0602/001

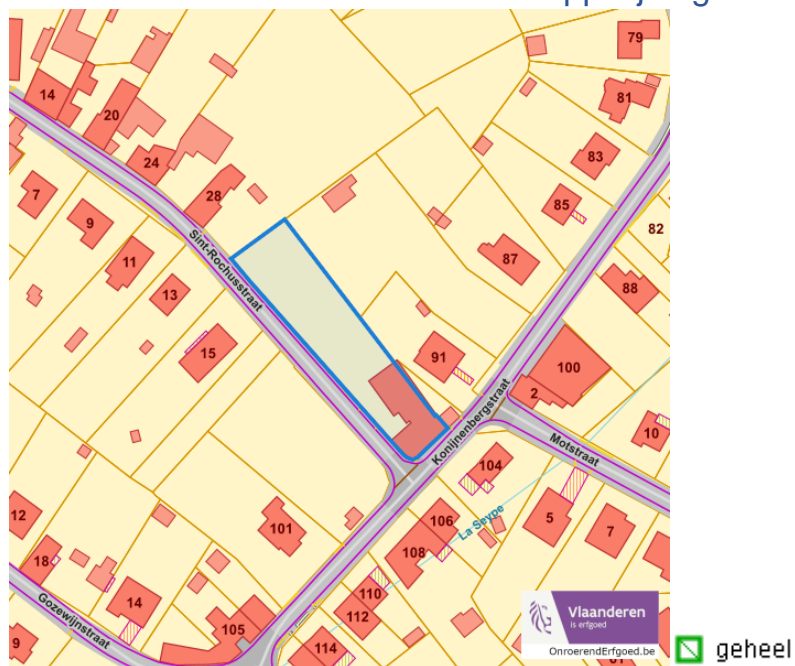
Sint-Rochusstraat 28 +, 3300 Goetsenhoven

Detailkaarten wetenschappelijke inventarissen pagina 2

Landschappelijke elementen



Landschappelijke gehelen

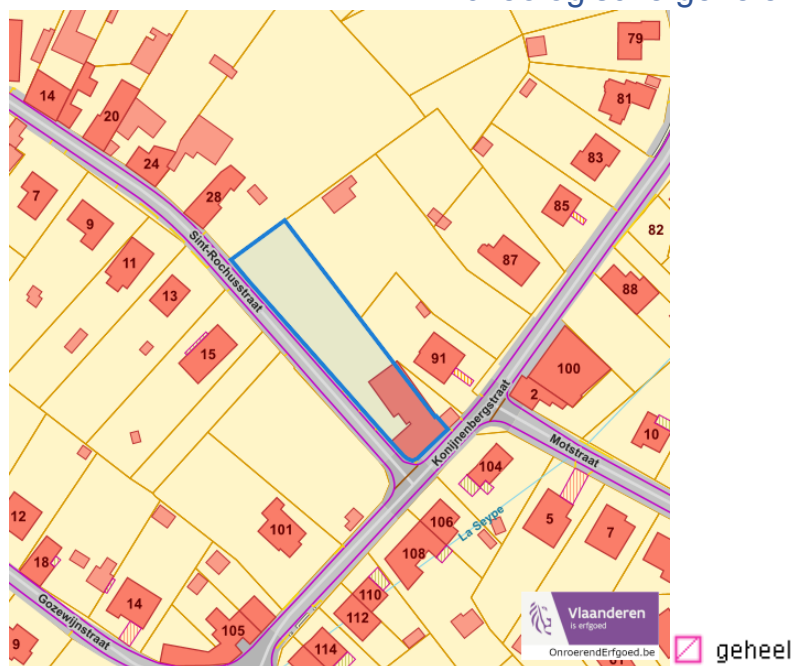


Dossier: 2231-0602/001

Sint-Rochusstraat 28 +, 3300 Goetsenhoven

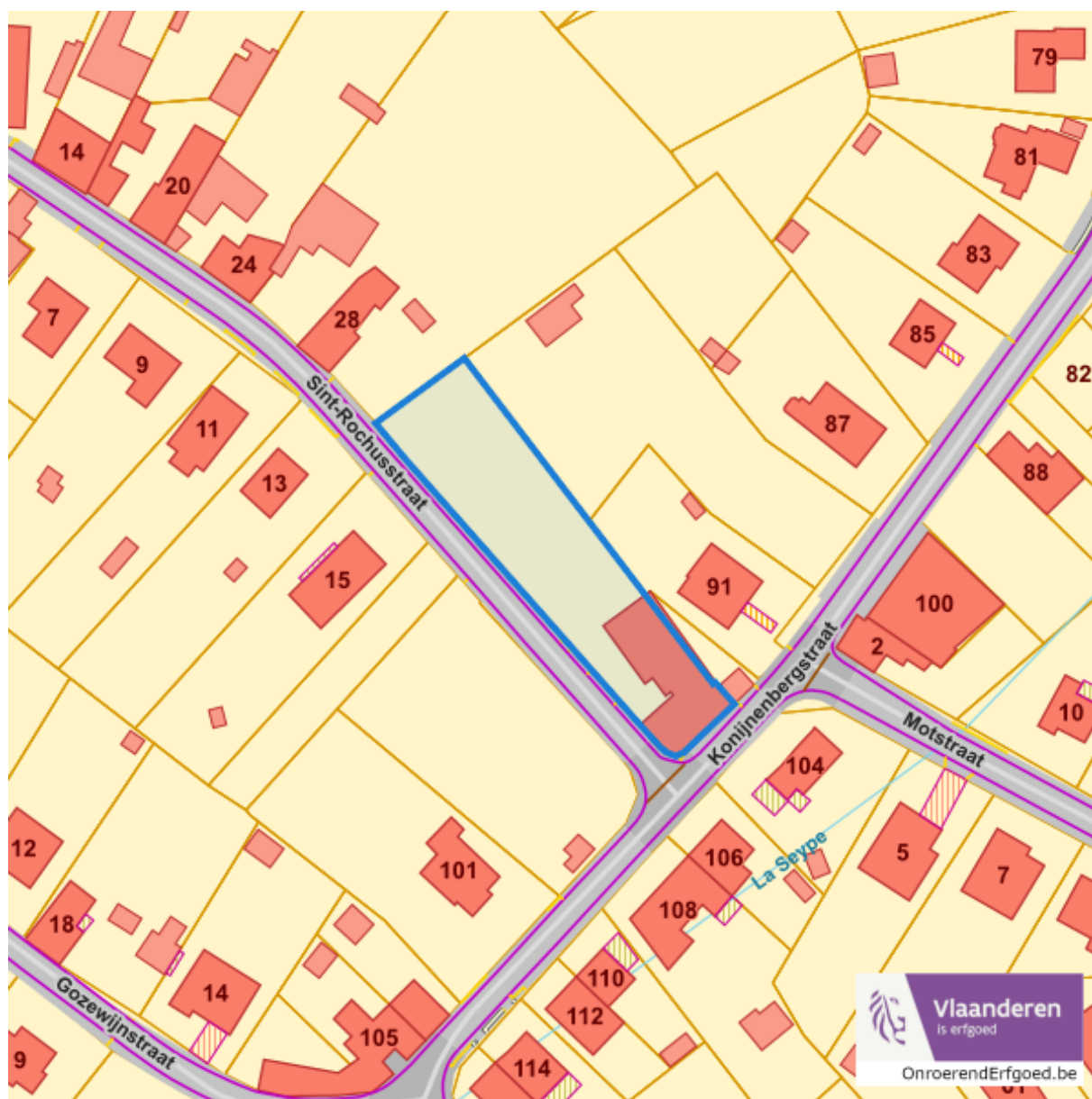
Detailkaarten wetenschappelijke inventarissen pagina 3

Archeologische gehelen



Dossier: 2231-0602/001

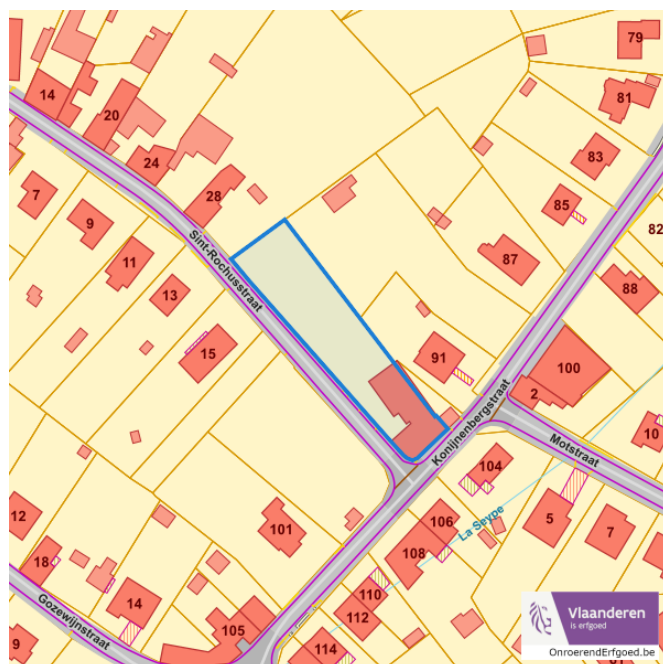
Unesco werelderfgoed



Dossier: 2231-0602/001

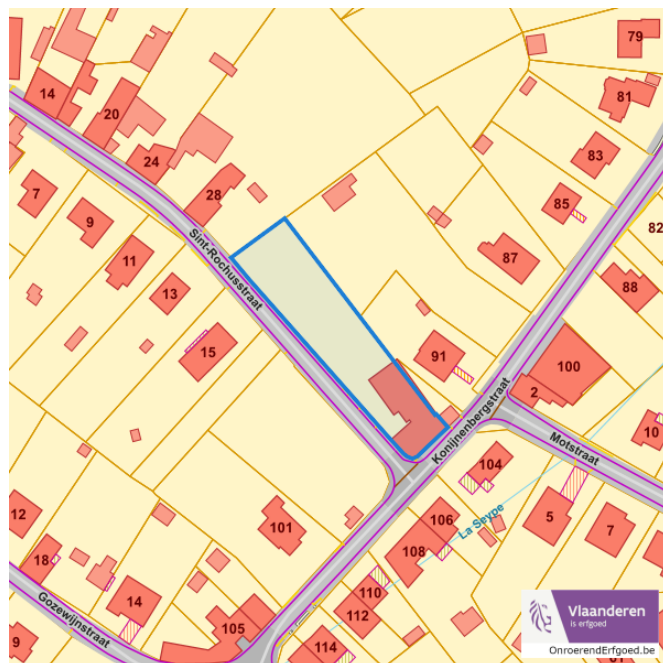
Detailkaarten Unesco werelderfgoed

Unesco: Bufferzones



UNESCO Werelderfgoed

Unesco: Kernzones



UNESCO Werelderfgoed

Historische kaarten

Atlas der Buurtwegen (ca 1840)

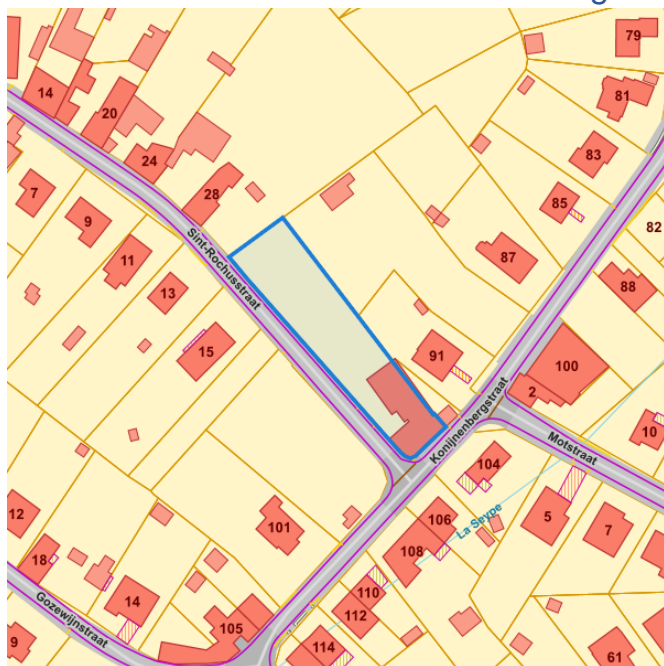


www.geopunt.be

Dossier: 2231-0602/001

Wonen

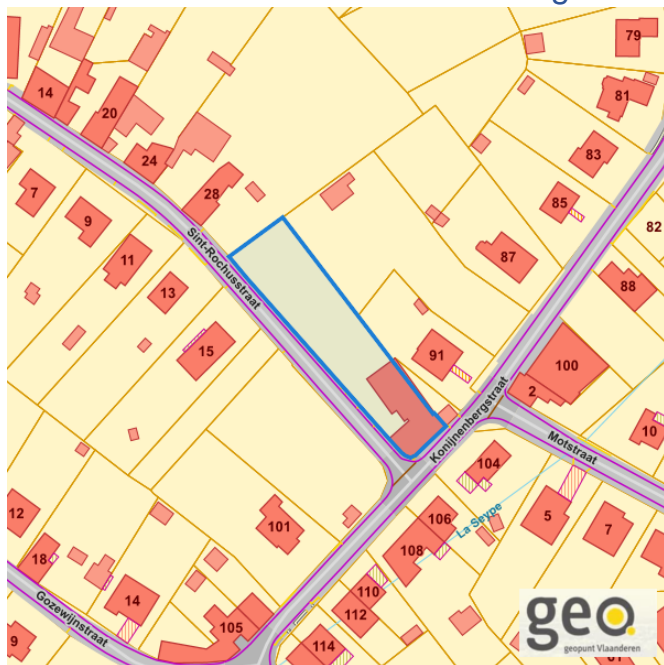
Woningkwaliteit



- Woningen met een conformiteitsattest
- Panden met een herstelvordering
- Vlaamse inventaris van ongeschikte en onbewoonbare woningen

www.geopunt.be

Conformiteitsattest gemeente beperkte duurtijd



Conformiteitsattest gemeente beperkte duurtijd

- Nee
- Ja

www.geopunt.be

Sint-Rochusstraat 28 +, 3300 Goetsenhoven

Conformiteitsattest gemeente verplicht



Dossier: 2231-0602/001