

# DC à la carte



---

*Geenmeerstraat (Lot I), 3560 Meldert*  
*71038C0661/00A000*

---


[Locatie](#)  
[Omgeving](#)  
[Kadaster](#)  
[Gewestplan](#)  
[Water](#)  
[Natuur](#)  
[Recht van voorkoop](#)  
[Beschermd onroerend erfgoed](#)  
[Vastgestelde inventarissen](#)  
[Wetenschappelijke inventarissen](#)  
[Unesco werelderfgoed](#)  
[Historische kaarten](#)  
[Wonen](#)

Dossier: 2023-0839/001

---

*Locatie*

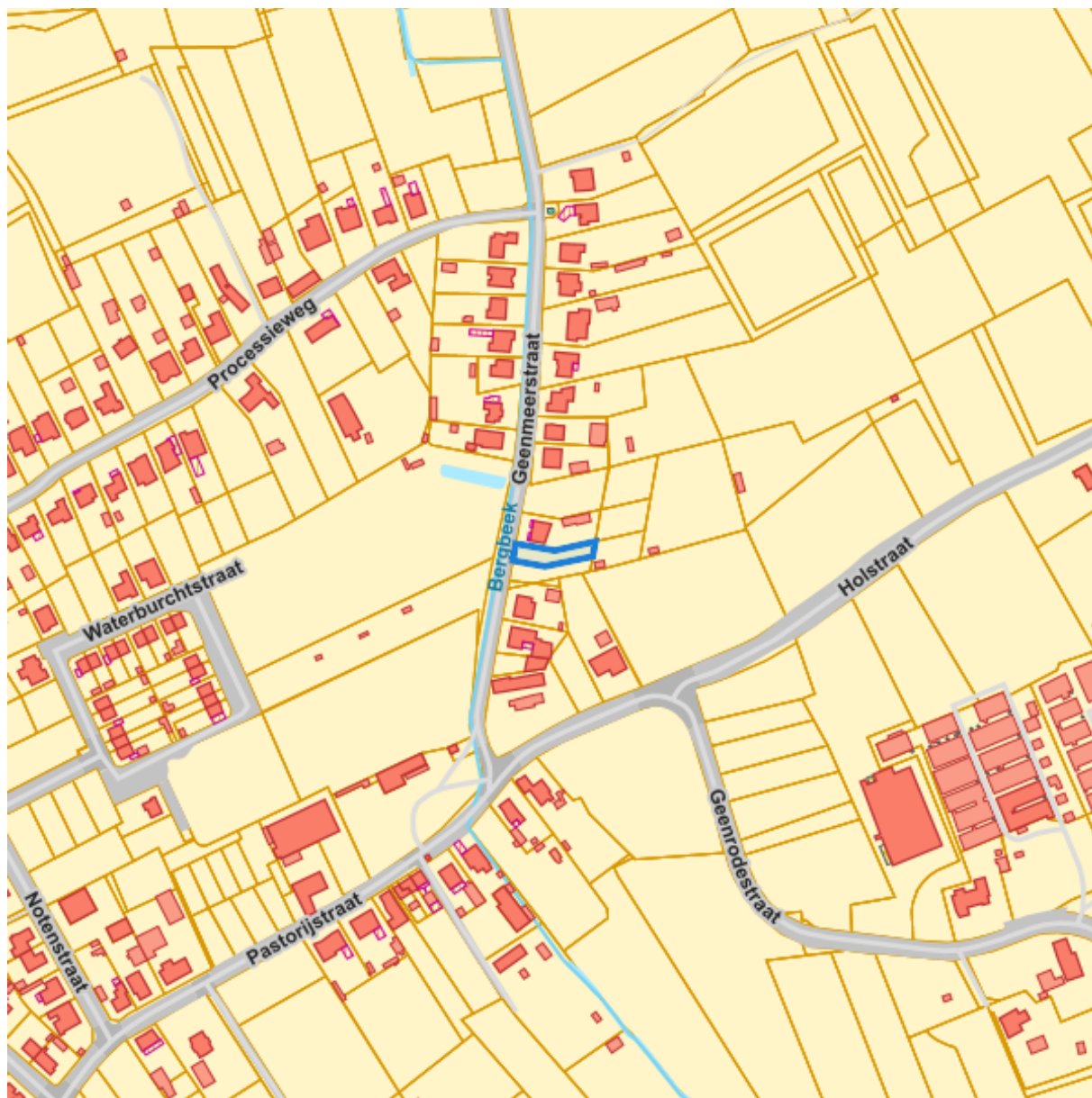
---



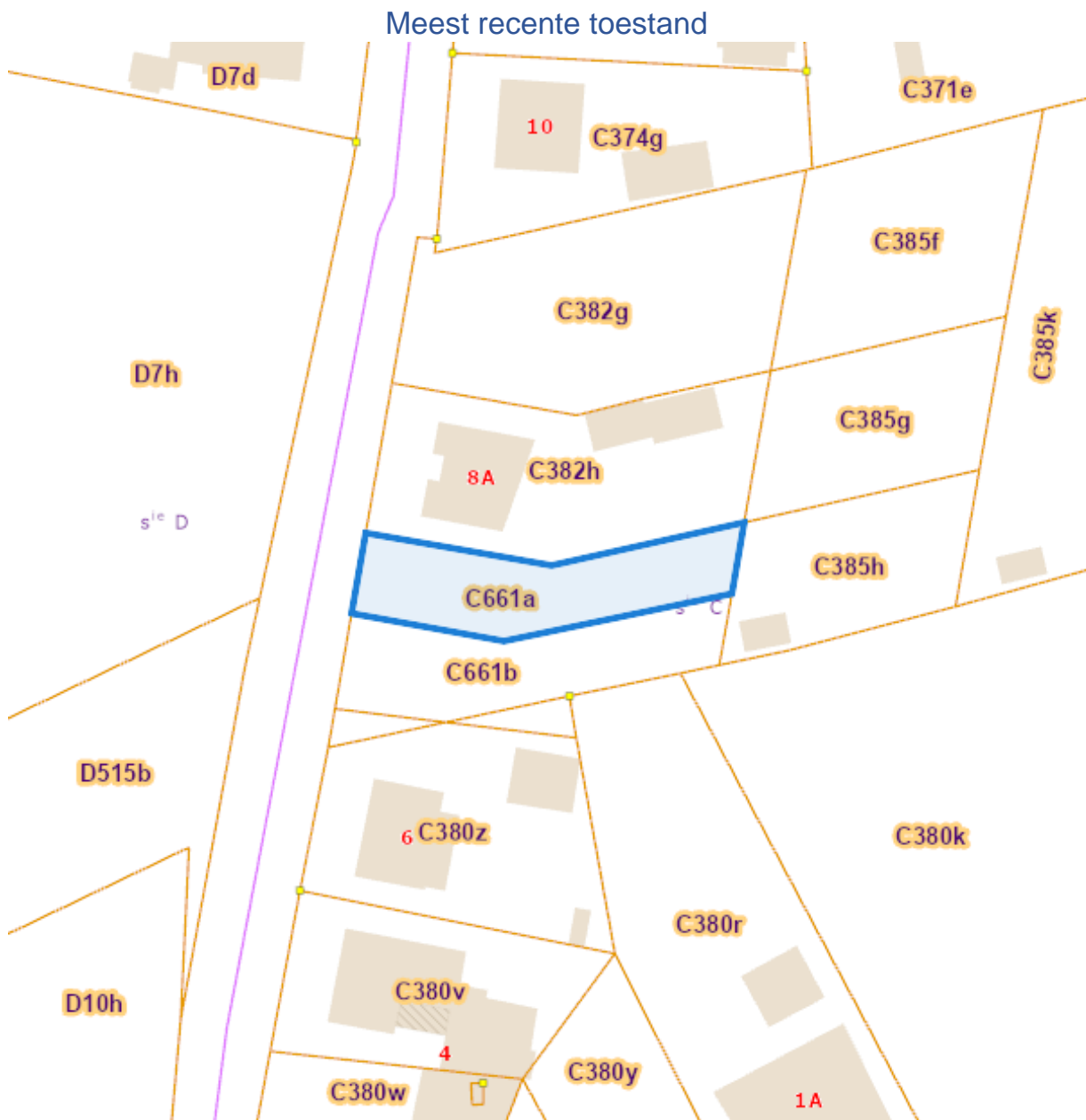
---

Omgeving

---



Kadaster



[eservices.minfin.fgov.be](https://eservices.minfin.fgov.be)

Dossier: 2023-0839/001

## Fiscale toestand



[eservices.minfin.fgov.be](https://eservices.minfin.fgov.be)

Dossier: 2023-0839/001

---

*Gewestplan*

---

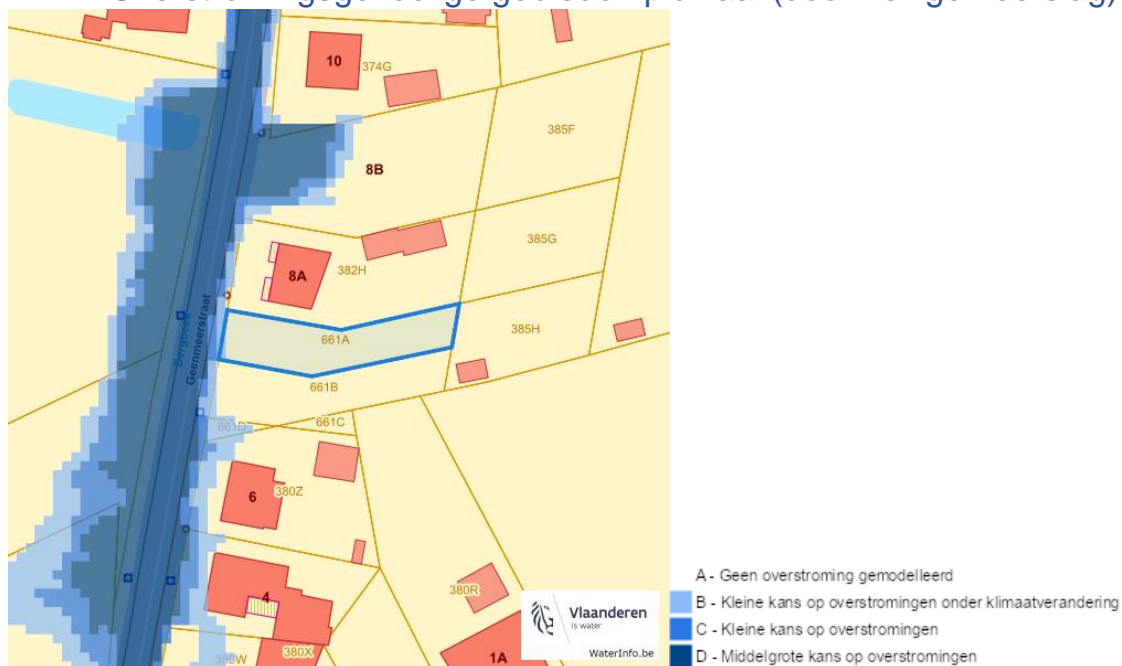


[www.geopunt.be](http://www.geopunt.be)  
Gewestplan legende

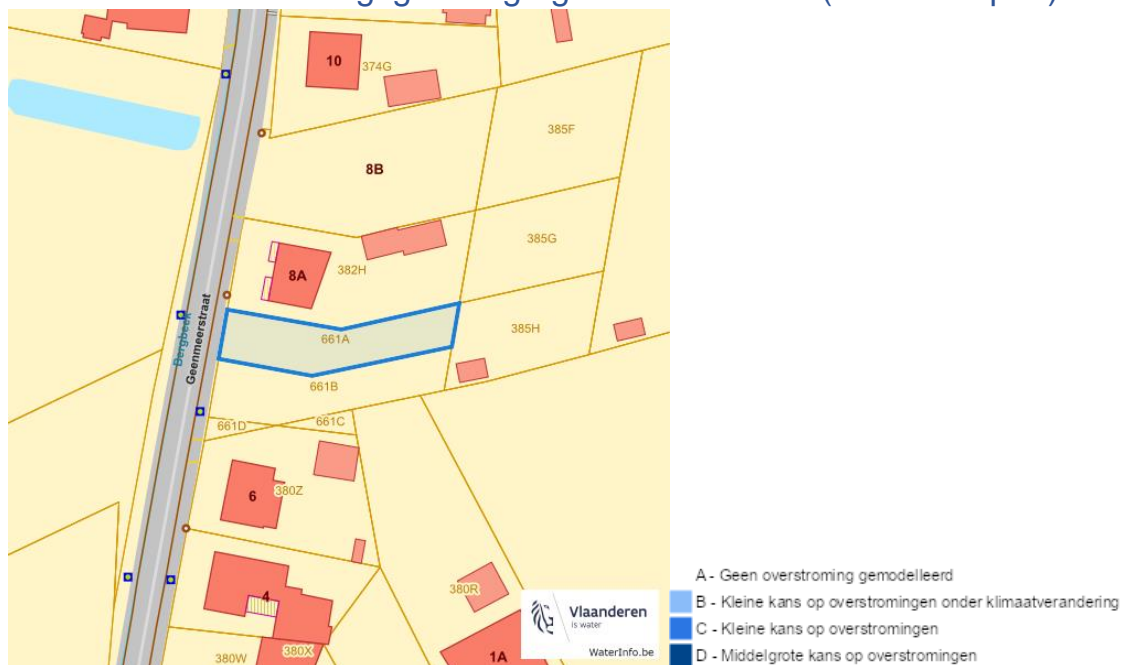
Dossier: 2023-0839/001

## Water

## Overstromingsgevoelige gebieden pluviaal (door hevige neerslag)



## Overstromingsgevoelige gebieden fluviaal (uit waterlopen)

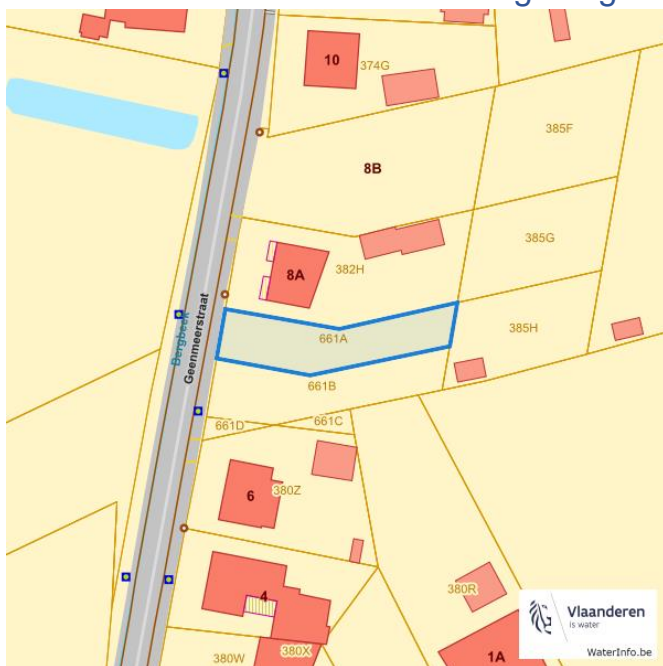


### Overstromingsgevoelige gebieden vanuit de zee



- A - Geen overstroming gemodelleerd
- B - Kleine kans op overstromingen onder klimaatverandering
- C - Kleine kans op overstromingen
- D - Middelgrote kans op overstromingen

### Signaalgebieden



- Categorie
- Bouwrijpe opgave
  - Verscherpte watertoets

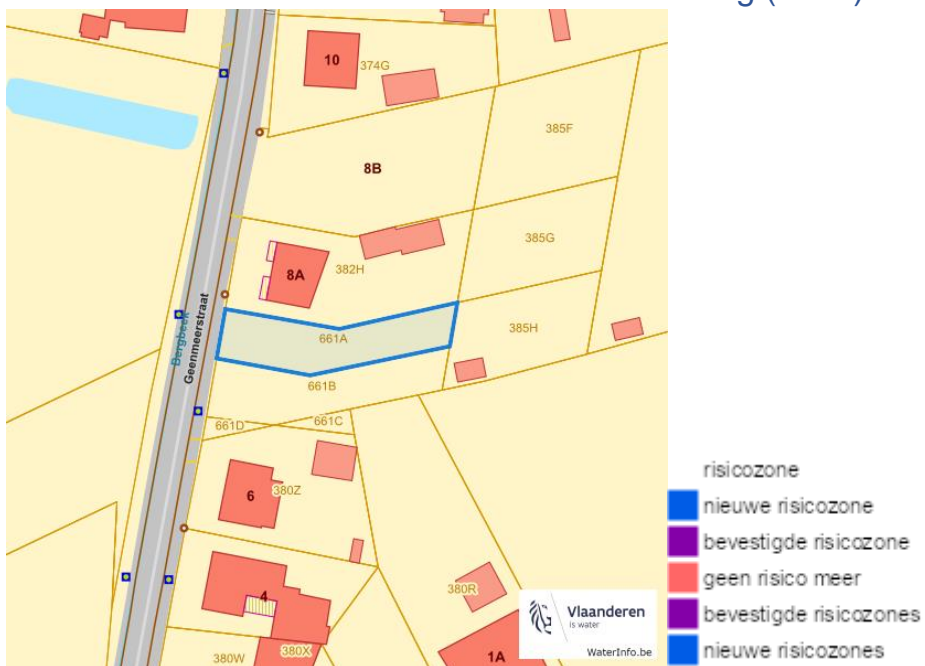


Geenmeerstraat (Lot I), 3560 Meldert

Recent overstromde gebieden (2017)

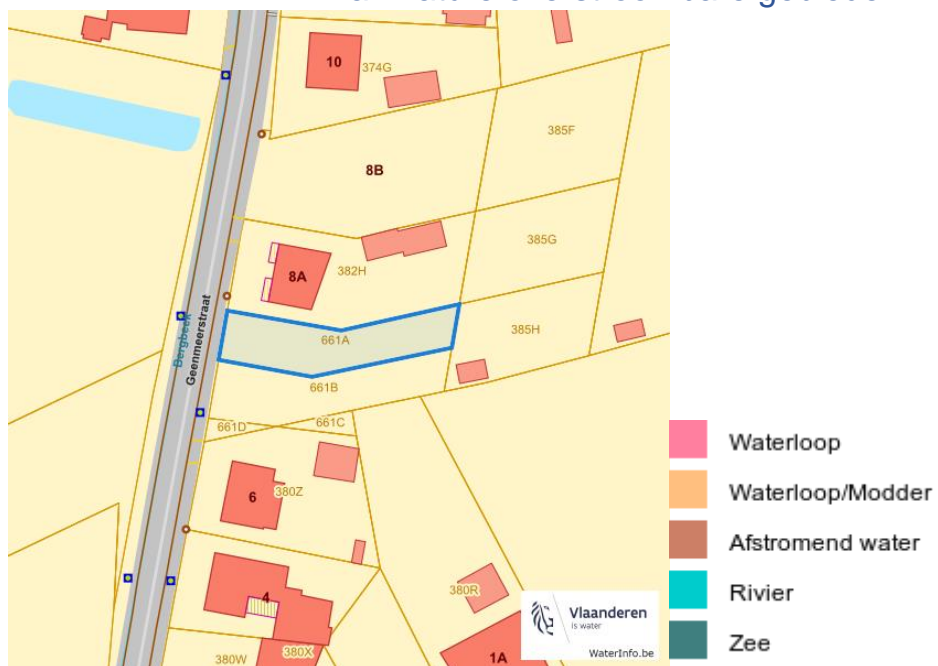


Risicozones overstrooming (2017)



Geenmeerstraat (Lot I), 3560 Meldert

## Van nature overstroombare gebieden



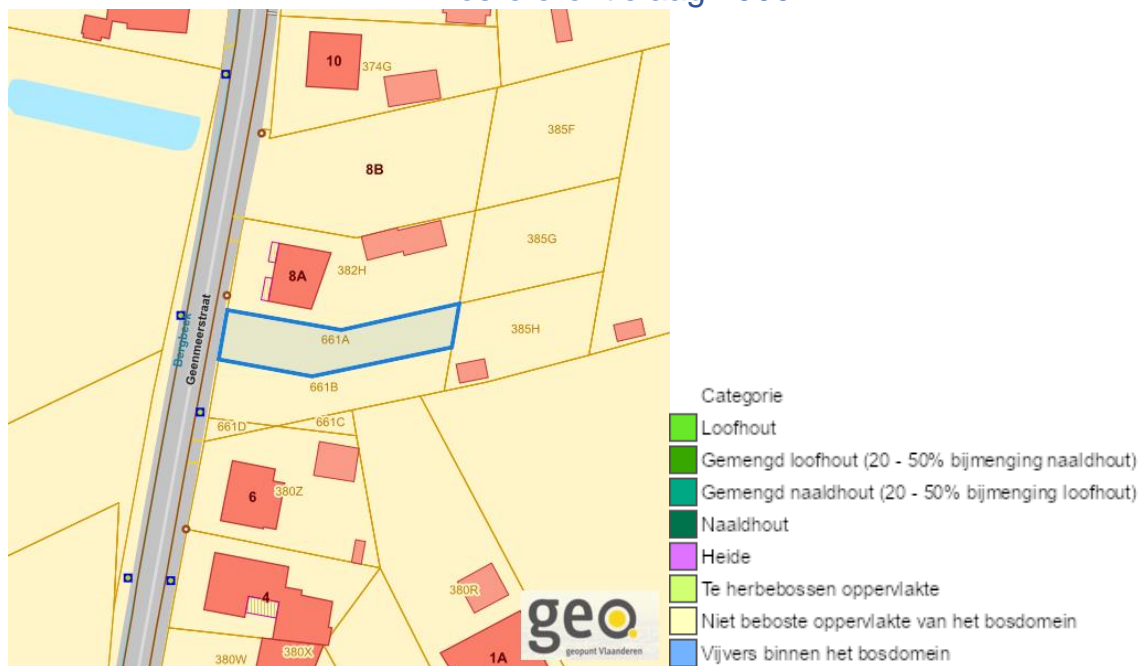
Dossier: 2023-0839/001

---

 Natuur
 

---

## Bosreferentielaag 2000



[www.geopunt.be](http://www.geopunt.be)

## Groenkaart Vlaanderen (2021)

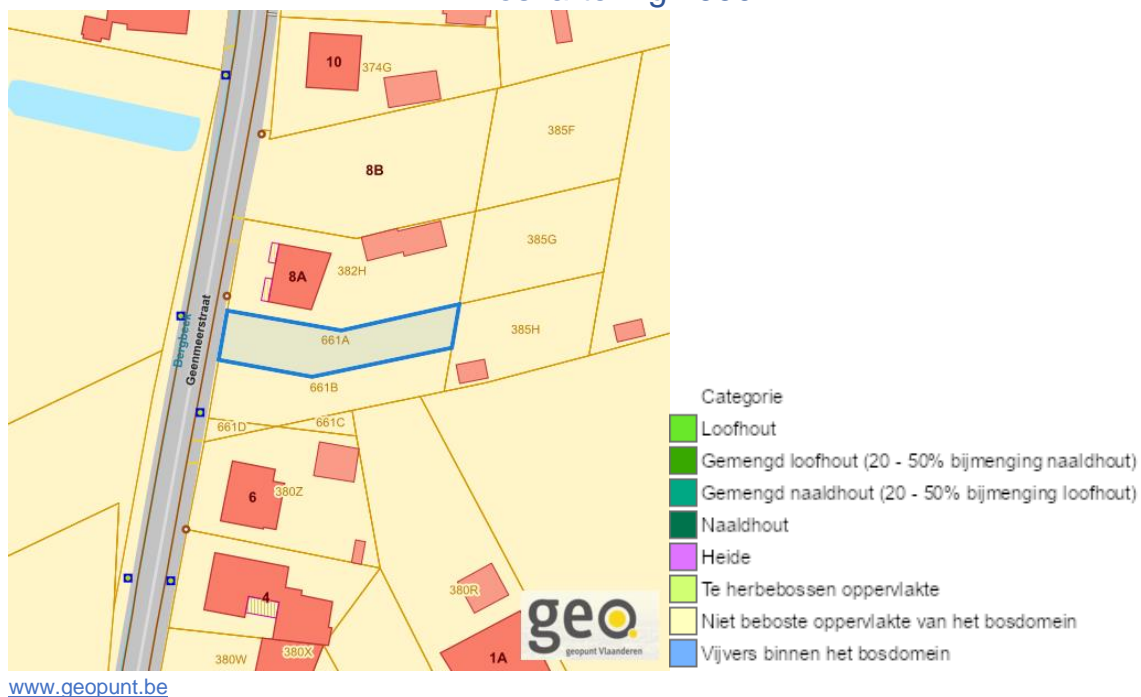


[www.geopunt.be](http://www.geopunt.be)

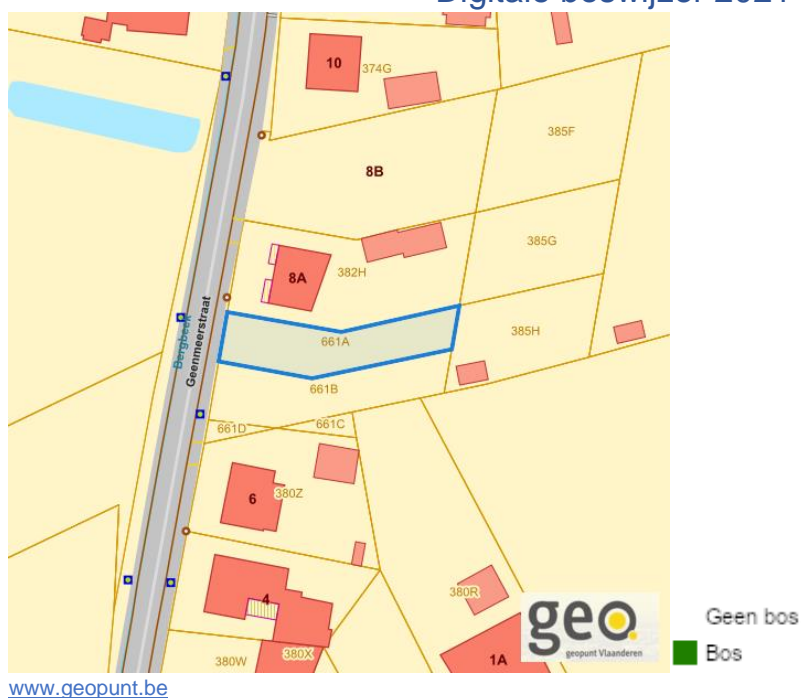
Dossier: 2023-0839/001

Geenmeerstraat (Lot I), 3560 Meldert

### Boskartering 1990



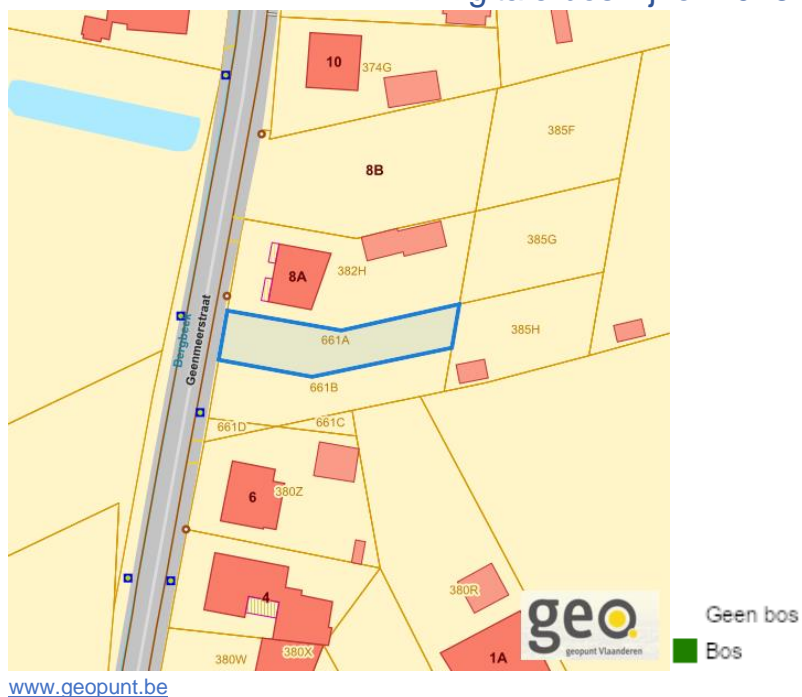
### Digitale boswijzer 2021



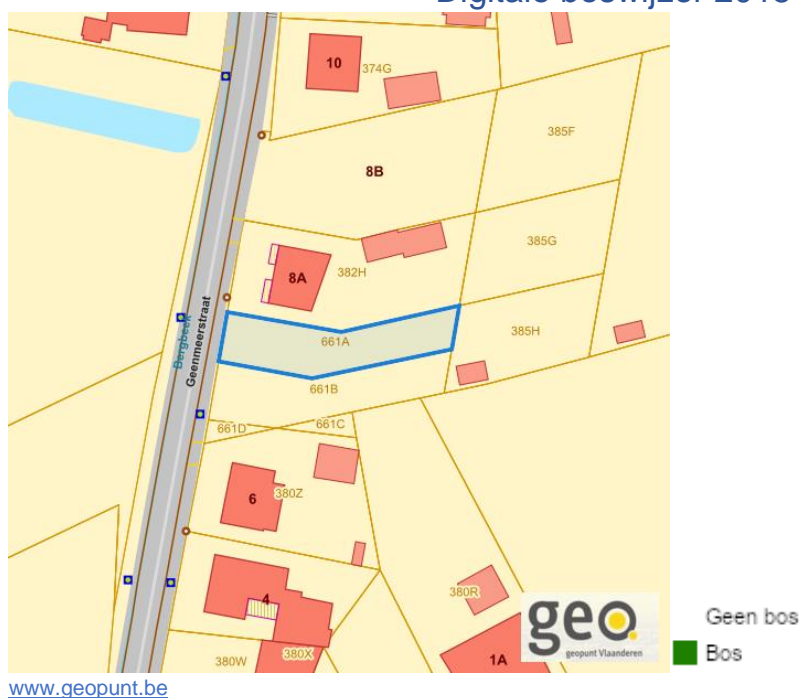
Dossier: 2023-0839/001

Geenmeerstraat (Lot I), 3560 Meldert

## Digitale boswijzer 2018



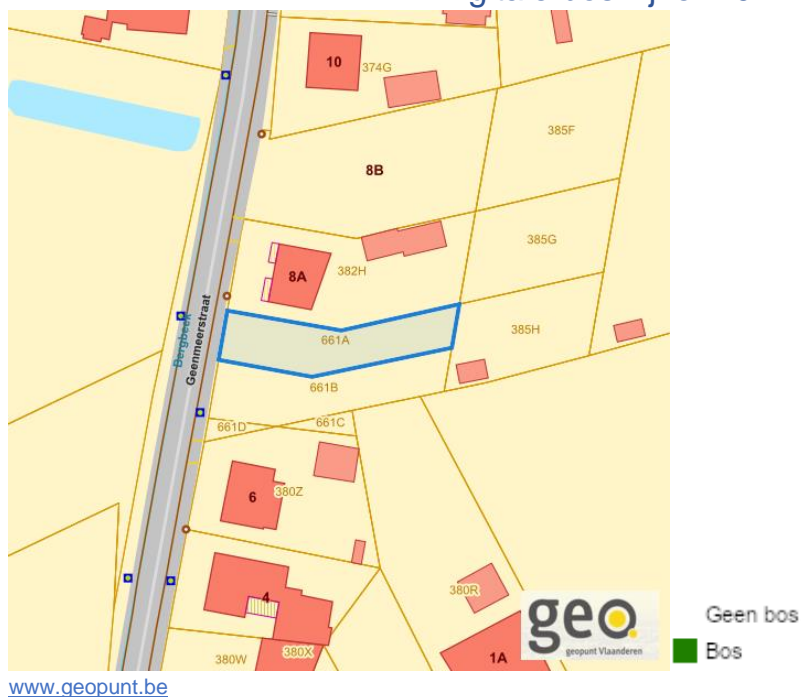
## Digitale boswijzer 2015



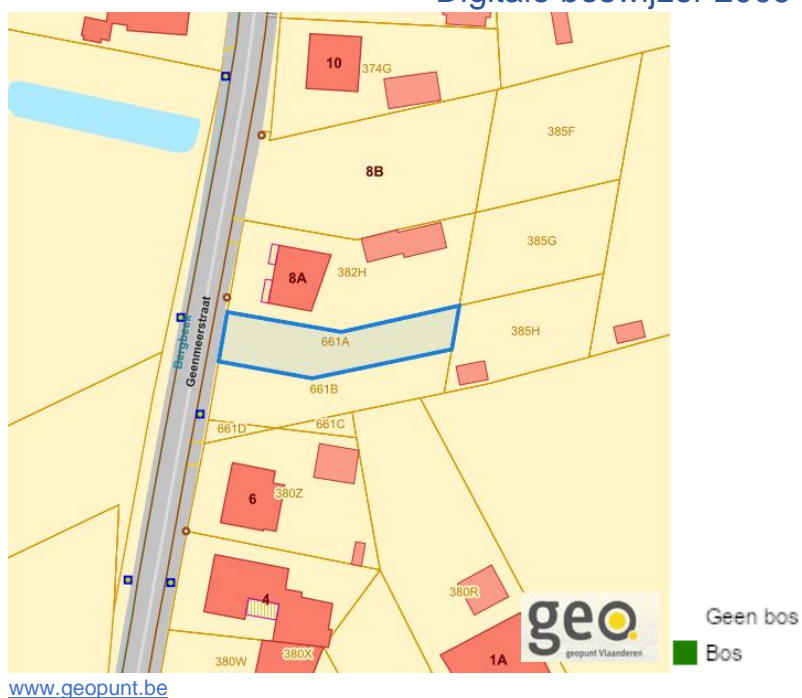
Dossier: 2023-0839/001

Geenmeerstraat (Lot I), 3560 Meldert

## Digitale boswijzer 2012



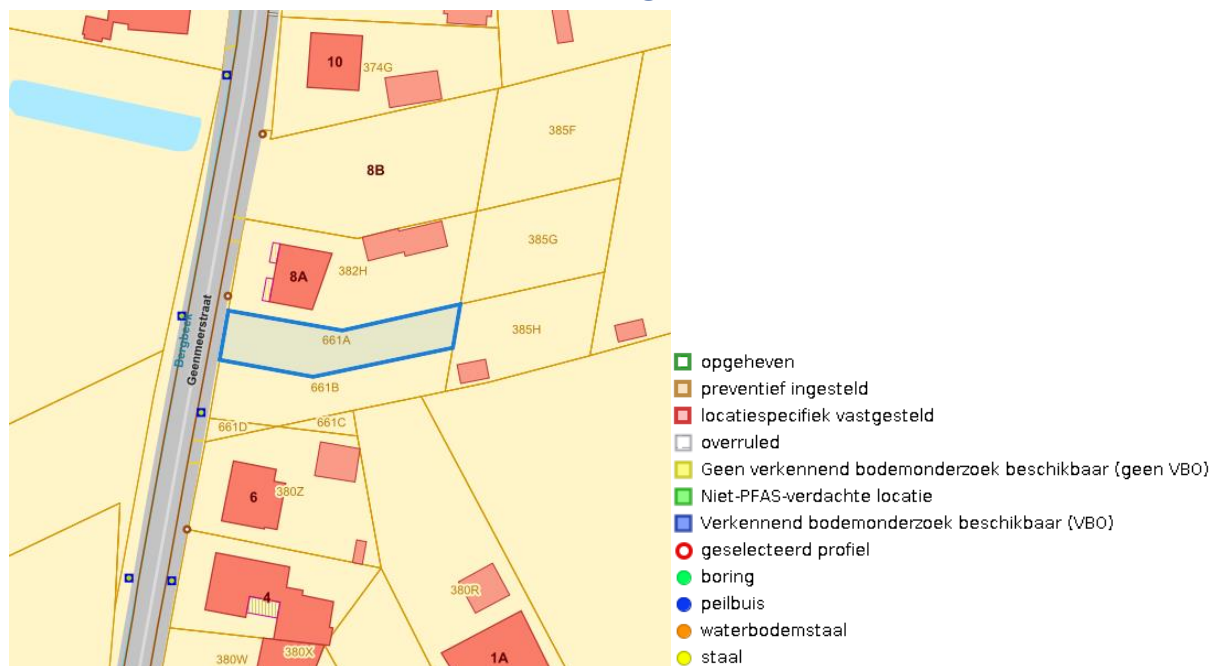
## Digitale boswijzer 2009



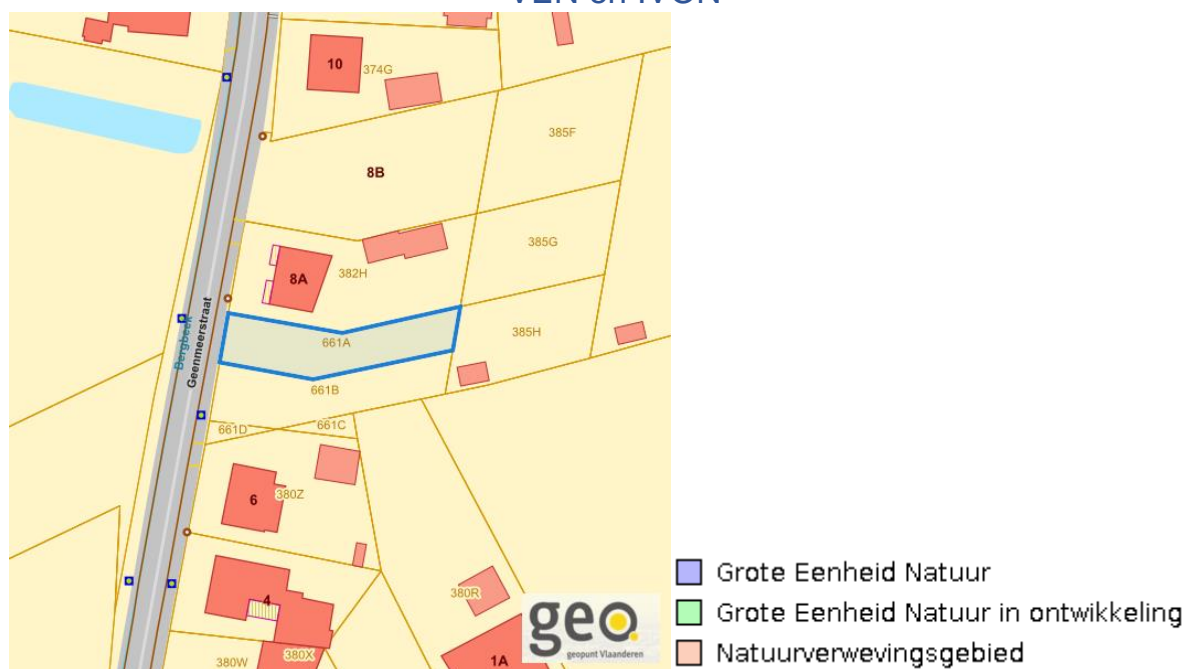
Dossier: 2023-0839/001

## Geenmeerstraat (Lot I), 3560 Meldert

## PFAS



## VEN en IVON



[www.geopunt.be](http://www.geopunt.be)

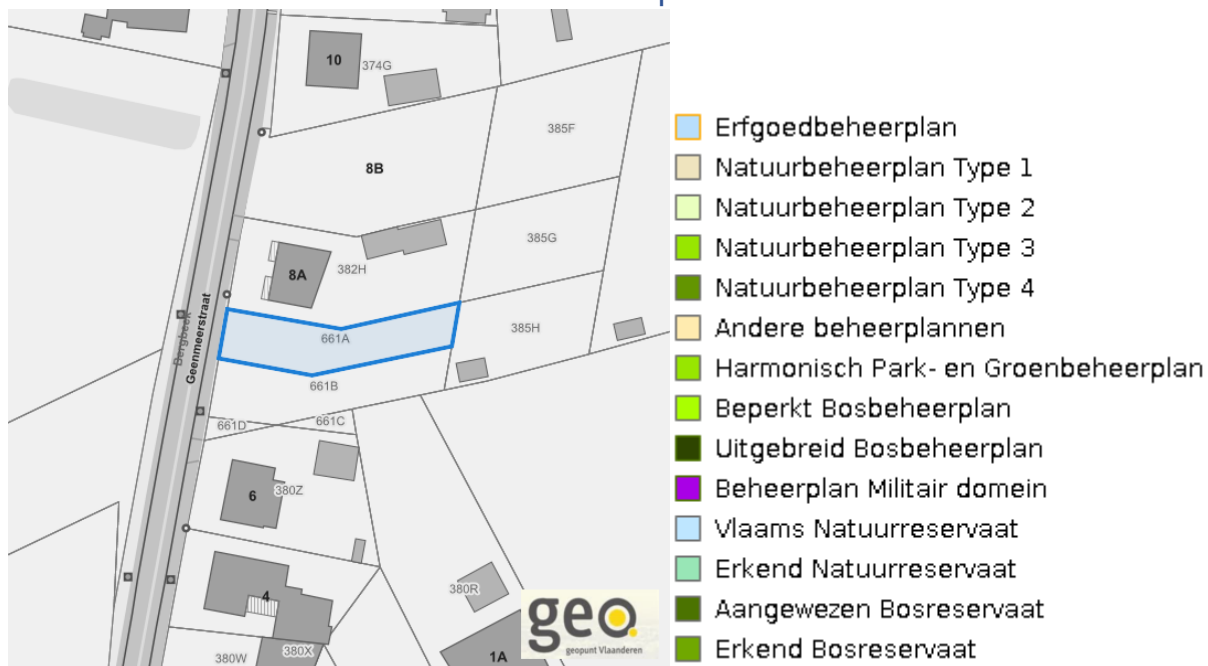
Dossier: 2023-0839/001

### Jachtterreinen



[www.geopunt.be](http://www.geopunt.be)

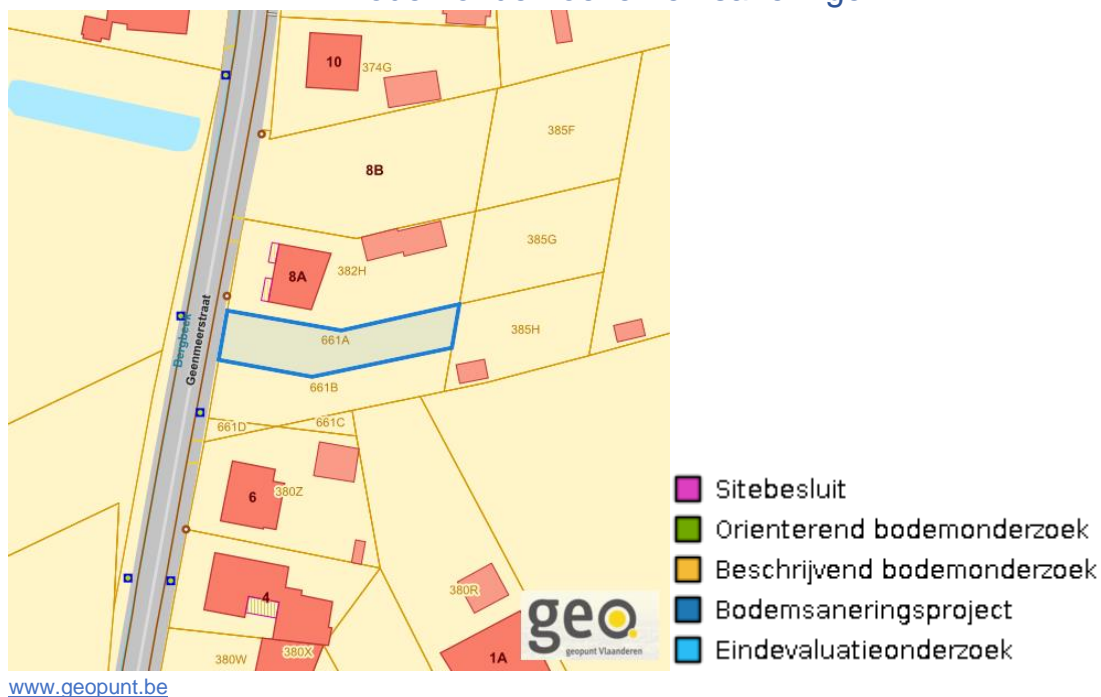
### Natuurbeheerplannen



[www.geopunt.be](http://www.geopunt.be)



## Bodemonderzoeken en saneringen



---

*Recht van voorkoop*

---

Vlaams voorkooprecht



[www.geopunt.be](http://www.geopunt.be)

Recht van voorkoop afbakening



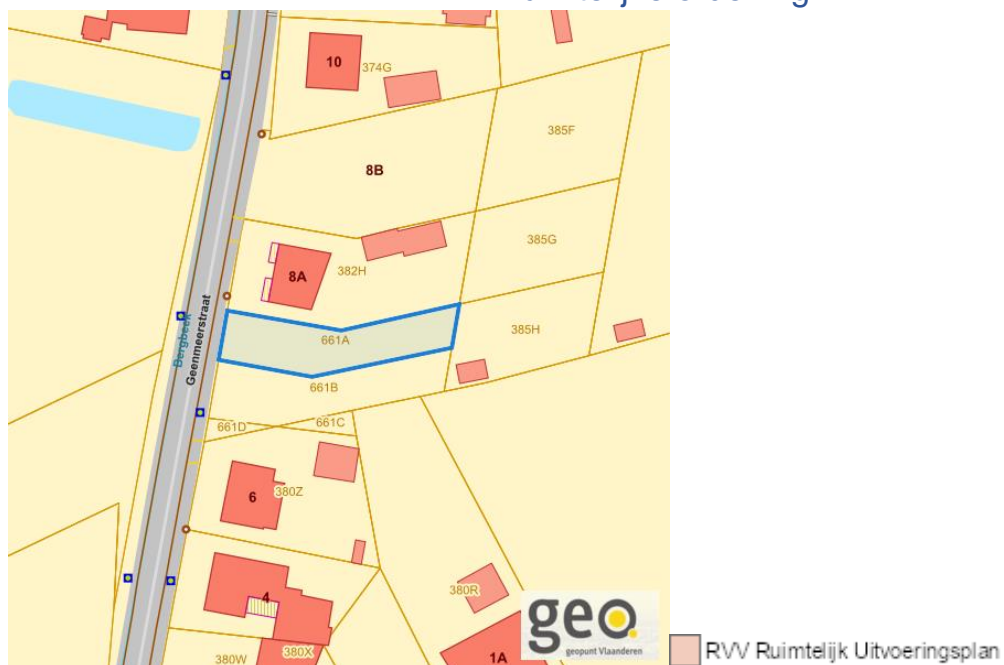
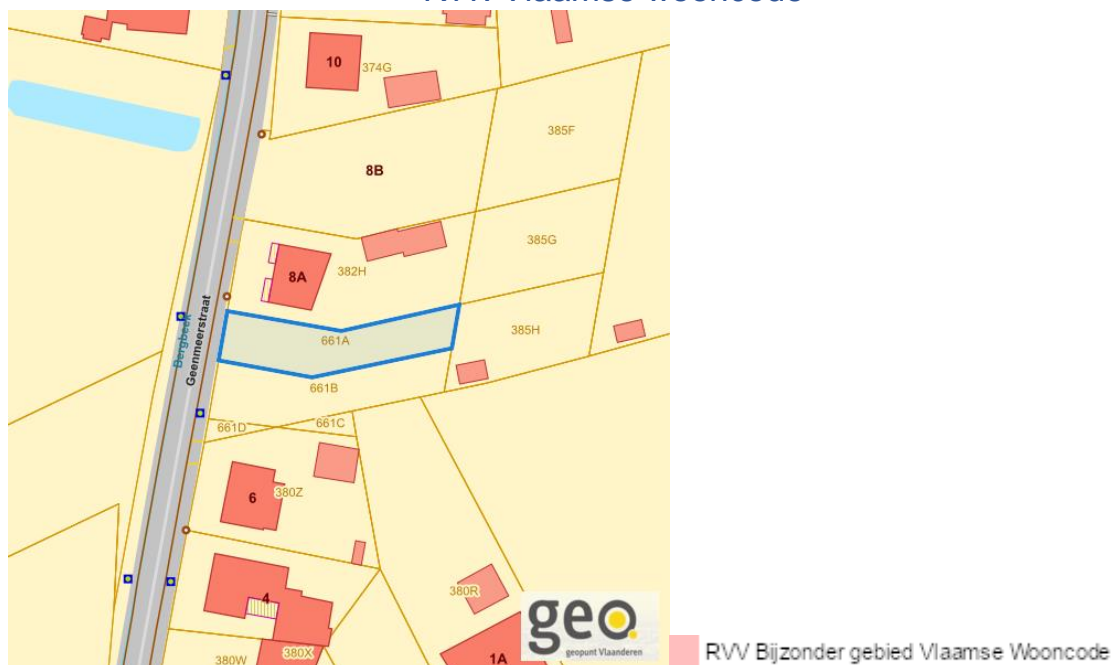
[www.geopunt.be](http://www.geopunt.be)

---

*Detailkaarten recht van voorkoop*

---

Detailkaarten recht van voorkoop pagina 1

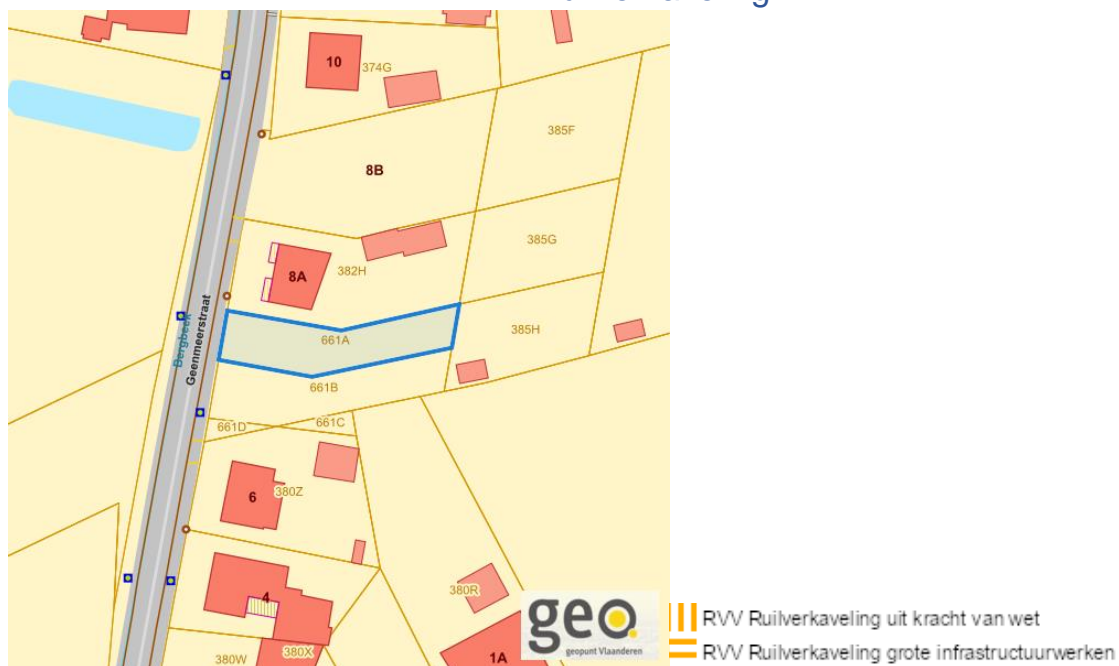
**Rvv: Ruimtelijke ordening**[www.geopunt.be](http://www.geopunt.be)**Rvv: Vlaamse wooncode**[www.geopunt.be](http://www.geopunt.be)

Dossier: 2023-0839/001

## Geenmeerstraat (Lot I), 3560 Meldert

Detailkaarten recht van voorkoop pagina 2

## Rvv: Ruilverkaveling



## Rvv: Havengebieden



Dossier: 2023-0839/001

Geenmeerstraat (Lot I), 3560 Meldert

Detailkaarten recht van voorkoop pagina 3

### Rvv: de Vlaamse waterweg



### Rvv: Complexe Projecten

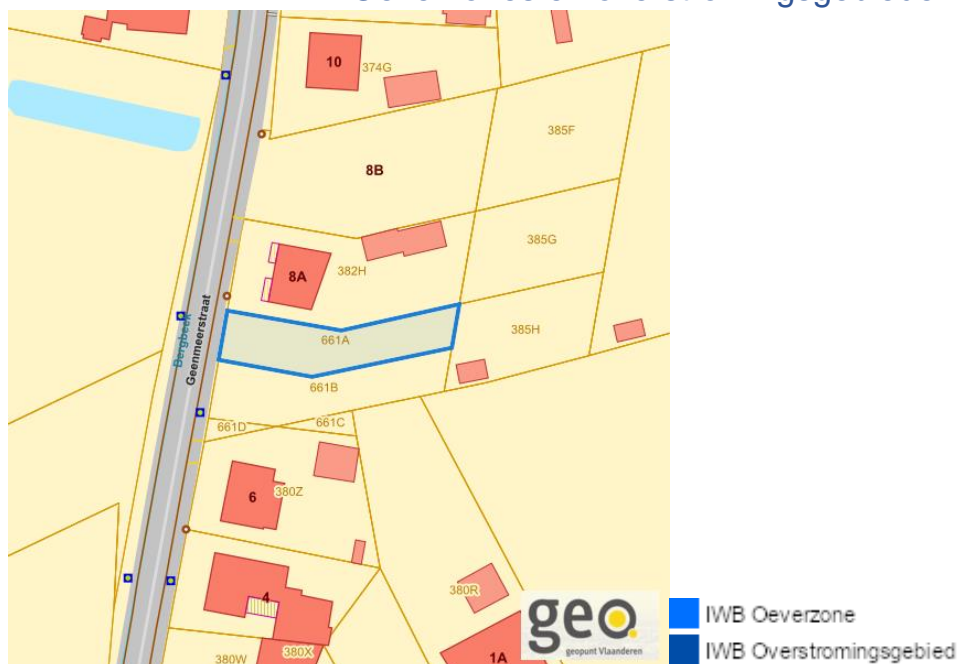


Dossier: 2023-0839/001

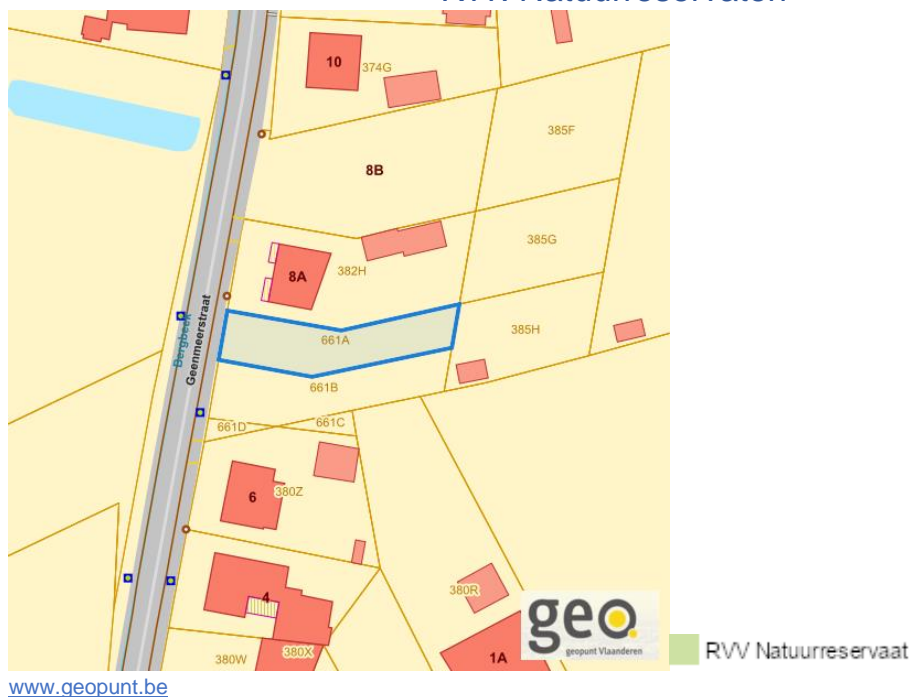
Geenmeerstraat (Lot I), 3560 Meldert

Detailkaarten recht van voorkoop pagina 4

### Rvv: Oeverzones en overstromingsgebieden



### Rvv: Natuureservaten



Dossier: 2023-0839/001

Geenmeerstraat (Lot I), 3560 Meldert

Detailkaarten recht van voorkoop pagina 5

### Rvv: Landinrichtingsplan en inrichtingsnota



### Rvv: Natuurinrichtingsprojecten



Dossier: 2023-0839/001

Geenmeerstraat (Lot I), 3560 Meldert

Detailkaarten recht van voorkoop pagina 6

### Rvv: Vlaams Ecologisch Network



### Rvv: Speciale beschermingszones natuur



Dossier: 2023-0839/001



---

*Beschermd onroerend erfgoed*

---



---

*Detailkaarten beschermd onroerend erfgoed*

---

Detailkaarten beschermd onroerend erfgoed pagina 1

## Beschermd archeologische sites



■ Beschermd archeologische site

## Beschermd cultuurhistorische landschappen



■ Beschermd landschap

Dossier: 2023-0839/001

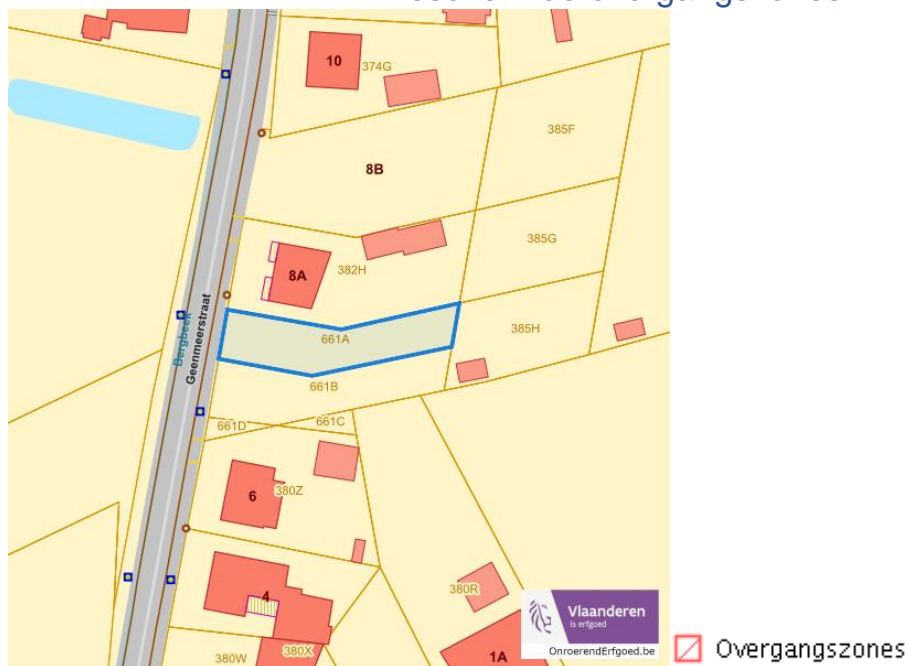
## Geenmeerstraat (Lot I), 3560 Meldert

## Detailkaarten beschermd onroerend erfgoed pagina 2

## Beschermd monumenten



## Beschermd overgangszones



Dossier: 2023-0839/001

Geenmeerstraat (Lot I), 3560 Meldert

Detailkaarten beschermd onroerend erfgoed pagina 3

### Beschermde stads en dorpsgezichten



■ Beschermde stads- en dorpsgezicht

Dossier: 2023-0839/001

---

*Vastgestelde inventarissen*

---



Dossier: 2023-0839/001

---

*Detailkaarten vastgestelde inventarissen*

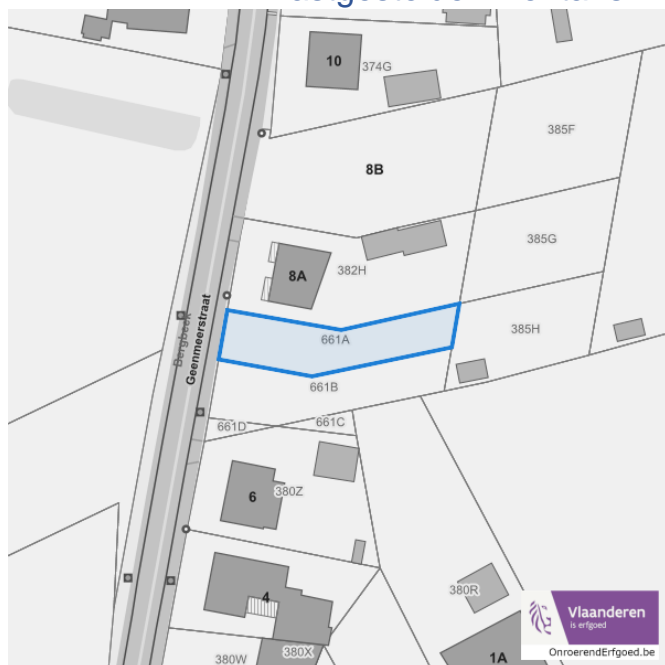

---

Detailkaarten vastgestelde inventaris pagina 1

## Vastgestelde inventaris: Archeologische zones


 Vastgestelde afgebakende archeologische zone

## Vastgestelde inventaris: Bouwkundig erfgoed

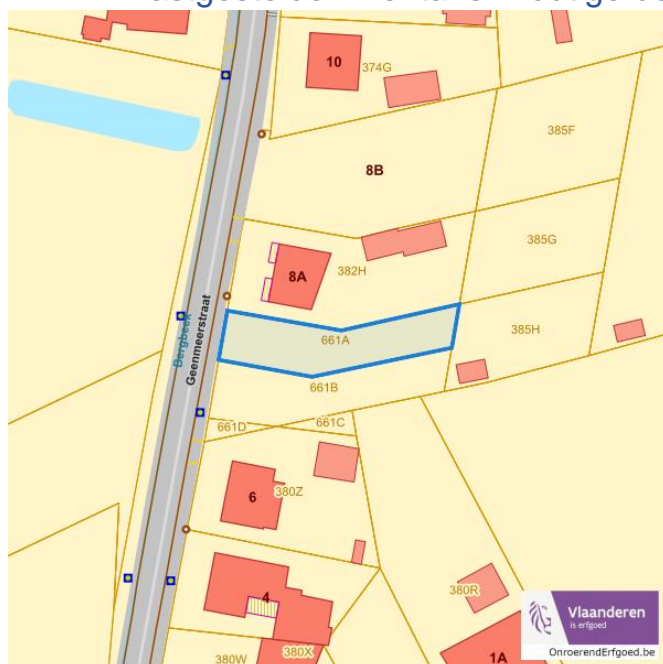

 Item uit de vastgestelde inventaris bouwkundig erfgoed

Dossier: 2023-0839/001

## Geenmeerstraat (Lot I), 3560 Meldert

## Detailkaarten vastgestelde inventaris pagina 2

## Vastgestelde inventaris: Houtige beplanting met erfgoedwaarde



■ Vastgestelde inventaris houtig erfgoed

## Vastgestelde inventaris: Historische tuinen en parken



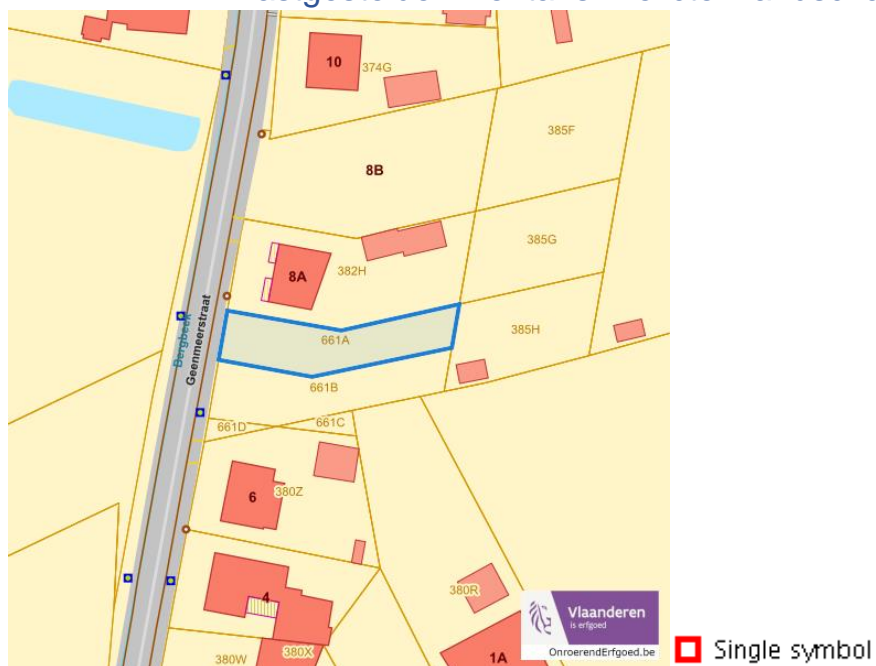
■ Vastgestelde inventaris park en tuin

Dossier: 2023-0839/001

Geenmeerstraat (Lot I), 3560 Meldert

Detailkaarten vastgestelde inventaris pagina 3

### Vastgestelde inventaris: Relicten landschapsatlas



Dossier: 2023-0839/001



---

*Wetenschappelijke inventarissen*

---



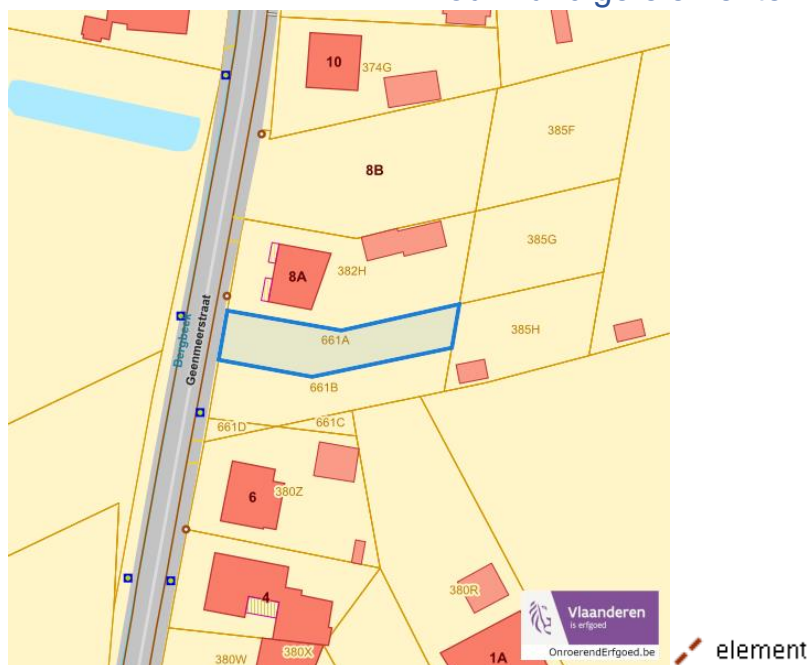
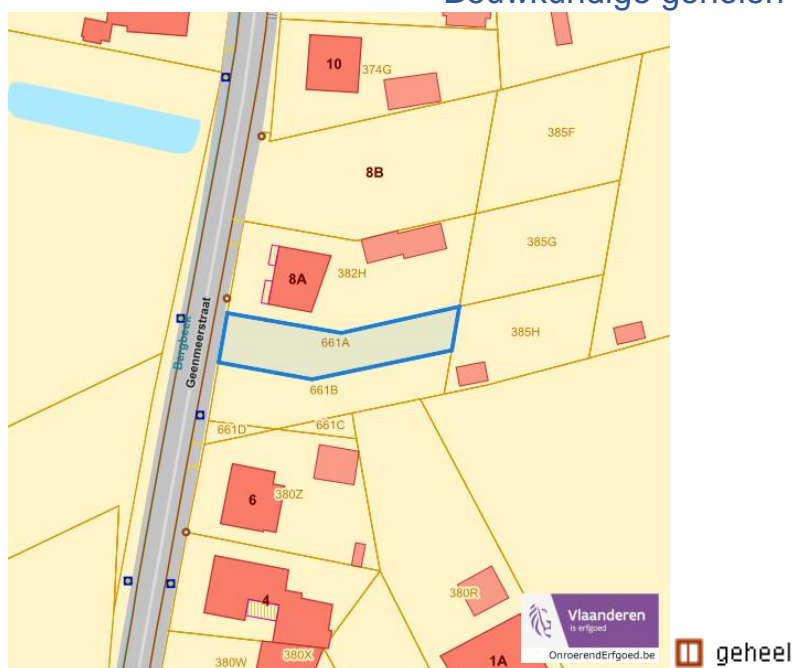
Dossier: 2023-0839/001

---

*Detailkaarten wetenschappelijke inventarissen*

---

Detailkaarten wetenschappelijke inventarissen pagina 1

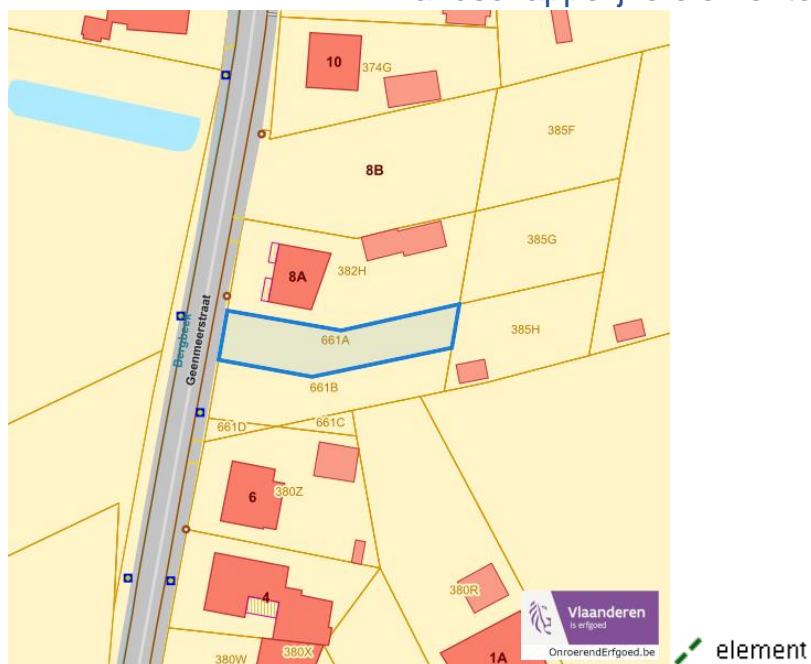
**Bouwkundige elementen****Bouwkundige gehelen**

Dossier: 2023-0839/001

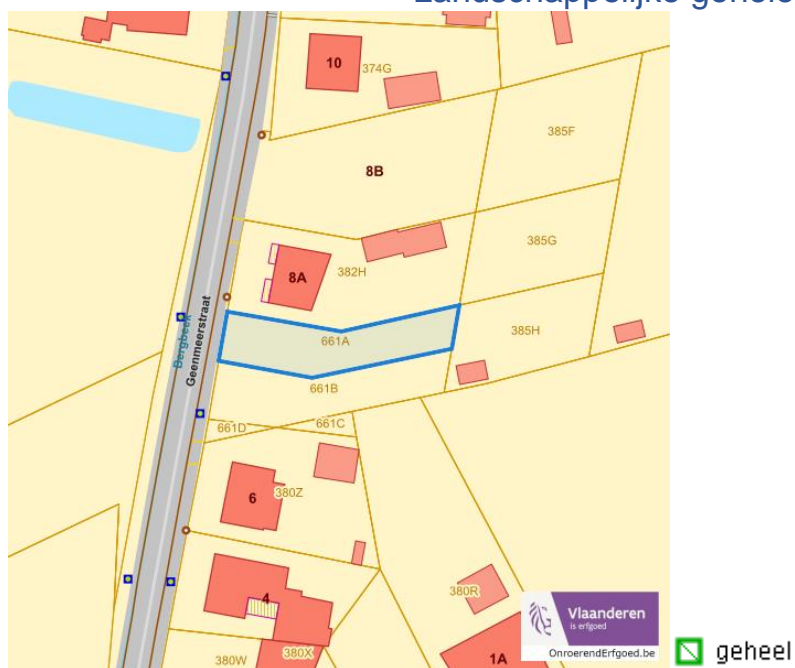
## Geenmeerstraat (Lot I), 3560 Meldert

Detailkaarten wetenschappelijke inventarissen pagina 2

## Landschappelijke elementen



## Landschappelijke gehelen

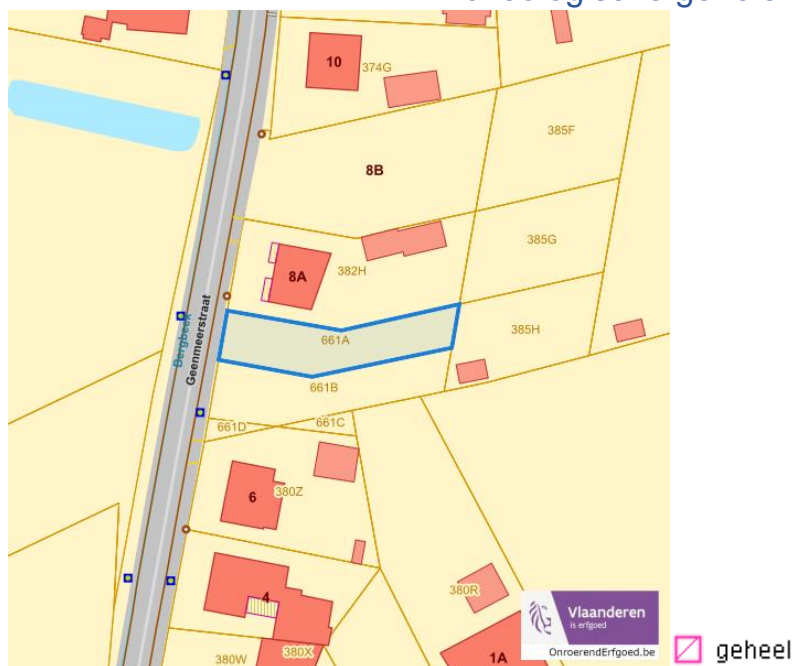


Dossier: 2023-0839/001

Geenmeerstraat (Lot I), 3560 Meldert

Detailkaarten wetenschappelijke inventarissen pagina 3

### Archeologische gehelen



Dossier: 2023-0839/001

---

*Unesco werelderfgoed*

---

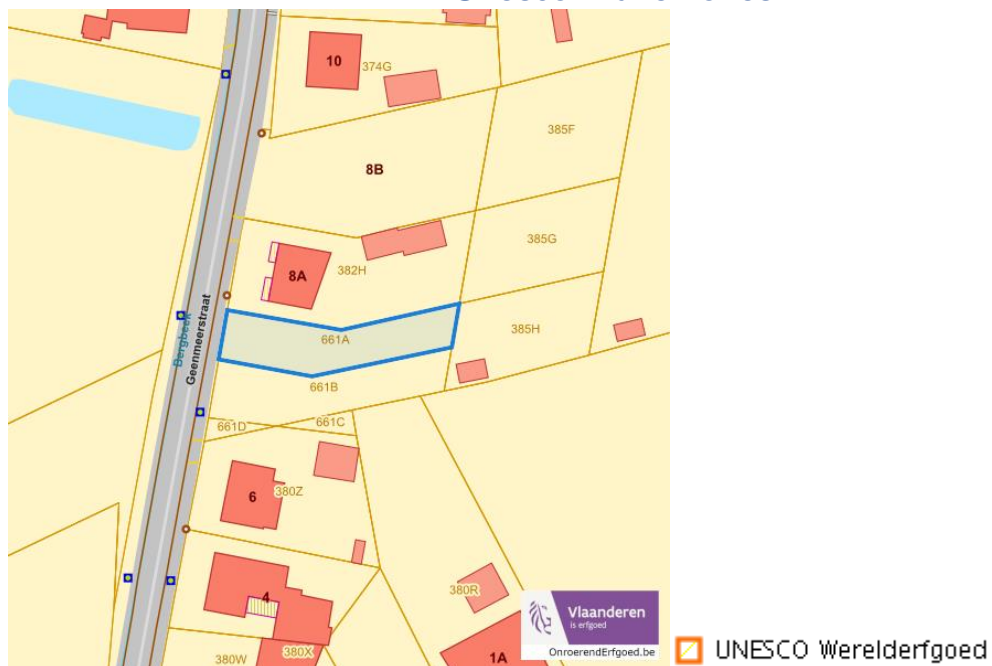


---

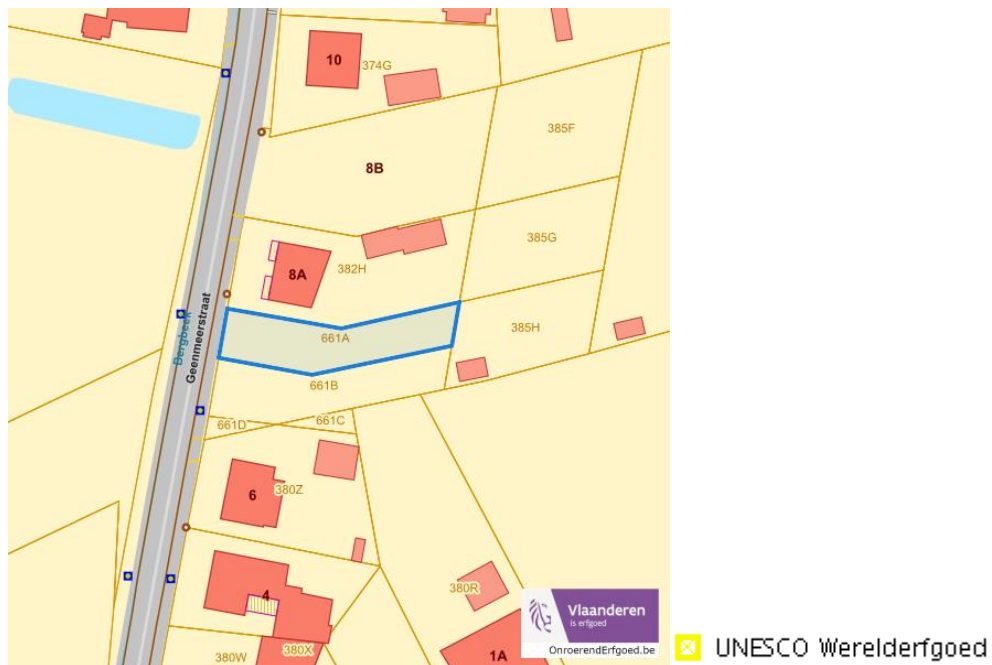
*Detailkaarten Unesco werelderfgoed*

---

## Unesco: Bufferzones



## Unesco: Kernzones



---

*Historische kaarten*

---

## Atlas der Buurtwegen (ca 1840)

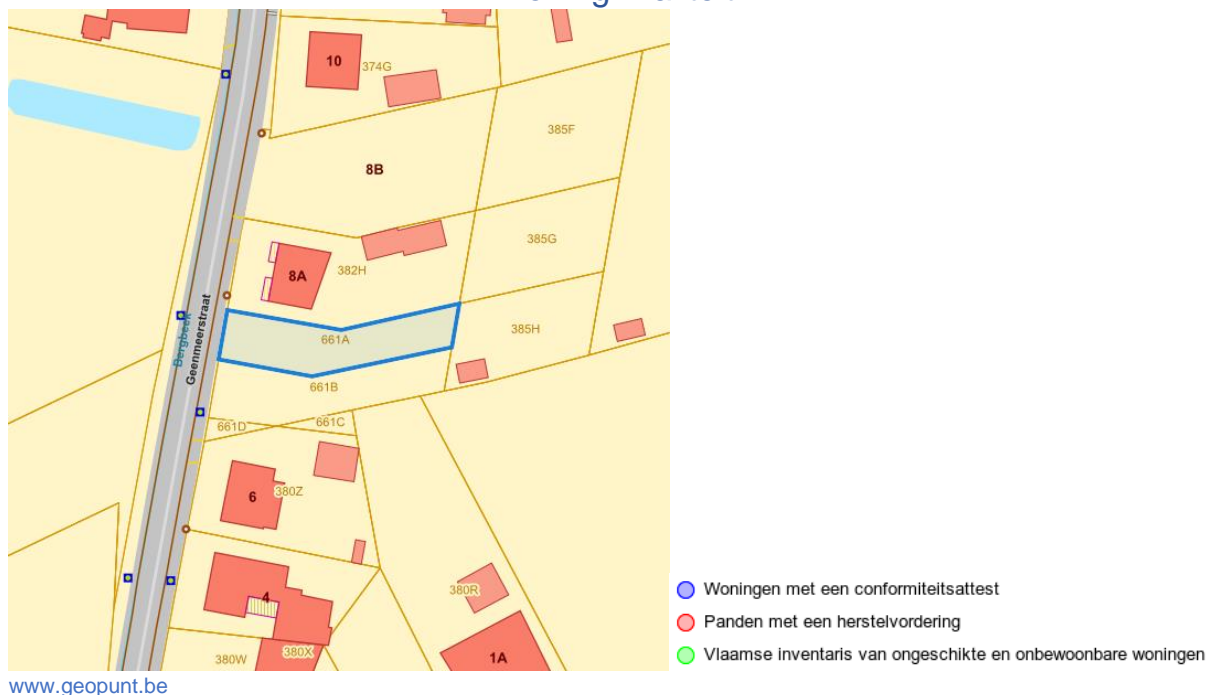


[www.geopunt.be](http://www.geopunt.be)

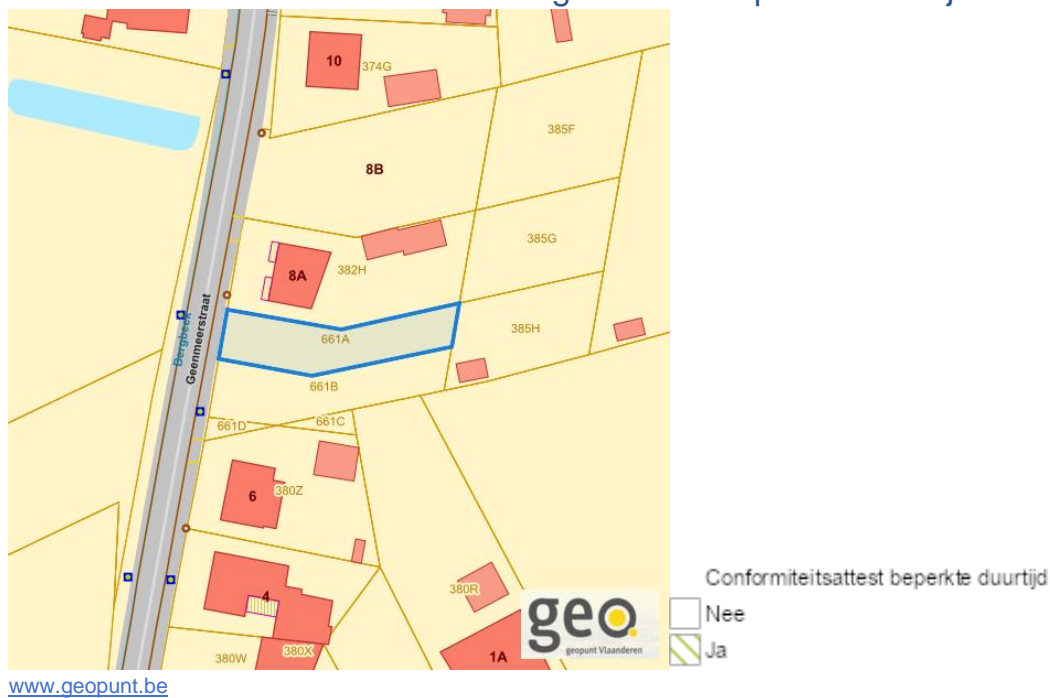
Dossier: 2023-0839/001

Wonen

Woningkwaliteit



Conformiteitsattest gemeente beperkte duurtijd





Geenmeerstraat (Lot I), 3560 Meldert

## Conformiteitsattest gemeente verplicht



Dossier: 2023-0839/001

Document: DC à la carte - VLANED - DC  
Kaarten: 28/11/2023 - 57tqywwdxja5bnm3ko72ssnuleco7itb0tw4vg95