

**STUDIE EN ONTWERP**

Opgemaakt ingevolge meting door INTERTOPO bvba, ing. Rudi DE WINTER, Landmeter-Expert beëdigd door de Rechtbank van Eerste Aanleg te Leuven (LAN 041064) en ing. Geert MENTEN, Landmeter-Expert beëdigd door de Rechtbank van Eerste Aanleg te Hasselt (LAN 061263), met kantoren te Diest, Halensebaan 68 tel. 013/31 48 88 fax 013/31 31 53 e-mail: info@intertopo.be

**WIJZIGINGEN:**

Datum:	Aard:

**PROVINCIE LIMBURG**  
**GEMEENTE LUMMEN**  
Afd.: 2 Sectie: B Nr.: 539B

Naam van het werk:

**Rekhovenstraat - St. Jakobusstraat**

Naam van het plan:

**Opmetingsplan**

-copyright-  
Dit plan mag niet worden gekopieerd noch delen uit dit plan mogen worden overgenomen zonder de voorafgaandelijke en schriftelijke toestemming van de auteur.  
De kadastrale gegevens worden ten teken van inlichting vermeld en vallen buiten de verantwoordelijkheid van de auteur.

Dossiernr: 5082

Schaal: 1/250












Datum: 10/10/2022

Plannr.: 1








**Legende**





symbolen:

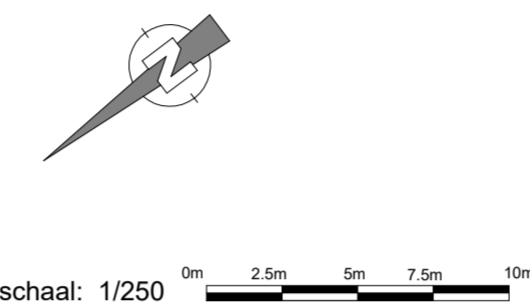
-  verlichtingspaal
-  signalisatiepaal
-  kabine of kast elektriciteit
-  kabine of kast telefoon
-  straatkap water
-  inspectieput rond
-  huisaansluiting RWA
-  huisaansluiting DWA
-  straatkolk
-  BP bestaande grensmaat
-  NP nieuwe grensmaat
-  NMP niet gematerialiseerd punt
-  10,00 + hoogtepunt
-  loofboom
-  dorpel
-  K: kroonlijst
-  N: nok
-  BOK
-  reflectorpaal

lijnen:

-  haag
-  afsluiting draad
-  gebouw
-  muur
-  rand bos

verhardingen:

-  beton
-  betonstraatstenen
-  asfalt
-  gras



**Opmerkingen**

Lot 5 wordt gratis afgestaan aan de gemeente Lummen.  
De grenzen en grenspunten zijn niet gematerialiseerd tenzij anders vermeld

**Grensverklaring**

De grenzen werden bepaald aan de hand van:

grens 1 t.e.m. 13 & 13-1: plan landmeter Kurt Vanerum dd.19/08/2020  
grens 13-14 & 2-14-16 & 3-17 & 12-15-16-17-18-19-7: nieuwe grens

**Kadaster**

Dit plan werd opgenomen in de databank van het Kadaster onder de nummer: 71542/10268

De gereserveerde kadastrernummers zijn de volgende:  
Lot 1: 539F P0000  
Lot 2: 539G P0000  
Lot 3: 539H P0000  
Lot 4: 539K P0000  
Lot 5: 539L P0000

**Verkaveling**

Nummer omgevingsvergunning: OMV\_2021077118  
dossiernummer gemeente: O2022-00004V

De omgevingsvergunning werd verleend door het college van burgemeester en schepenen in de zitting van 23/08/2022.

**Coördinatenlijst**

Lokaal

Nr	X	Y
1	26,01	22,63
2	29,10	53,68
3	30,80	70,71
4	36,75	130,41
5	43,55	128,66
6	43,19	124,97
7	59,55	122,73
8	63,51	122,19
9	65,98	103,35
10	58,68	29,42
11	51,01	23,01
12	49,90	22,99
13	41,97	22,87
14	41,51	53,87
15	55,29	27,50
16	57,57	54,11
17	59,03	71,13
18	60,35	87,33
19	61,00	105,79

