

DC à la carte



Lummen Het Dorp, 3560 Lummen
71542D1707/00F000

[Locatie](#)
[Omgeving](#)
[Kadaster](#)
[Gewestplan](#)
[Water](#)
[Natuur](#)
[Recht van voorkoop](#)
[Beschermd onroerend erfgoed](#)
[Vastgestelde inventarissen](#)
[Wetenschappelijke inventarissen](#)
[Unesco werelderfgoed](#)
[Historische kaarten](#)
[Wonen](#)

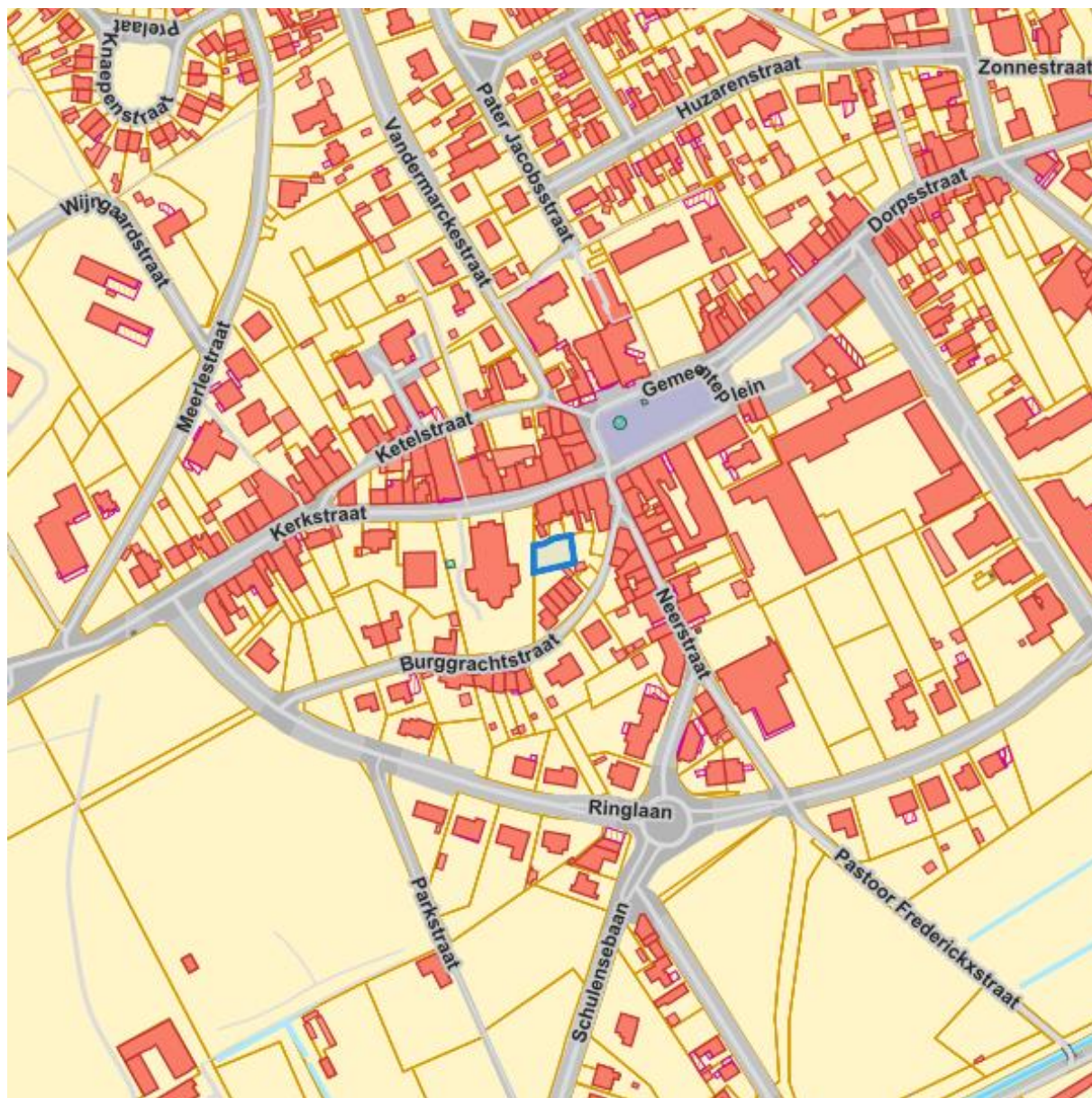
Dossier: 2024-0165/001

Locatie



Dossier: 2024-0165/001

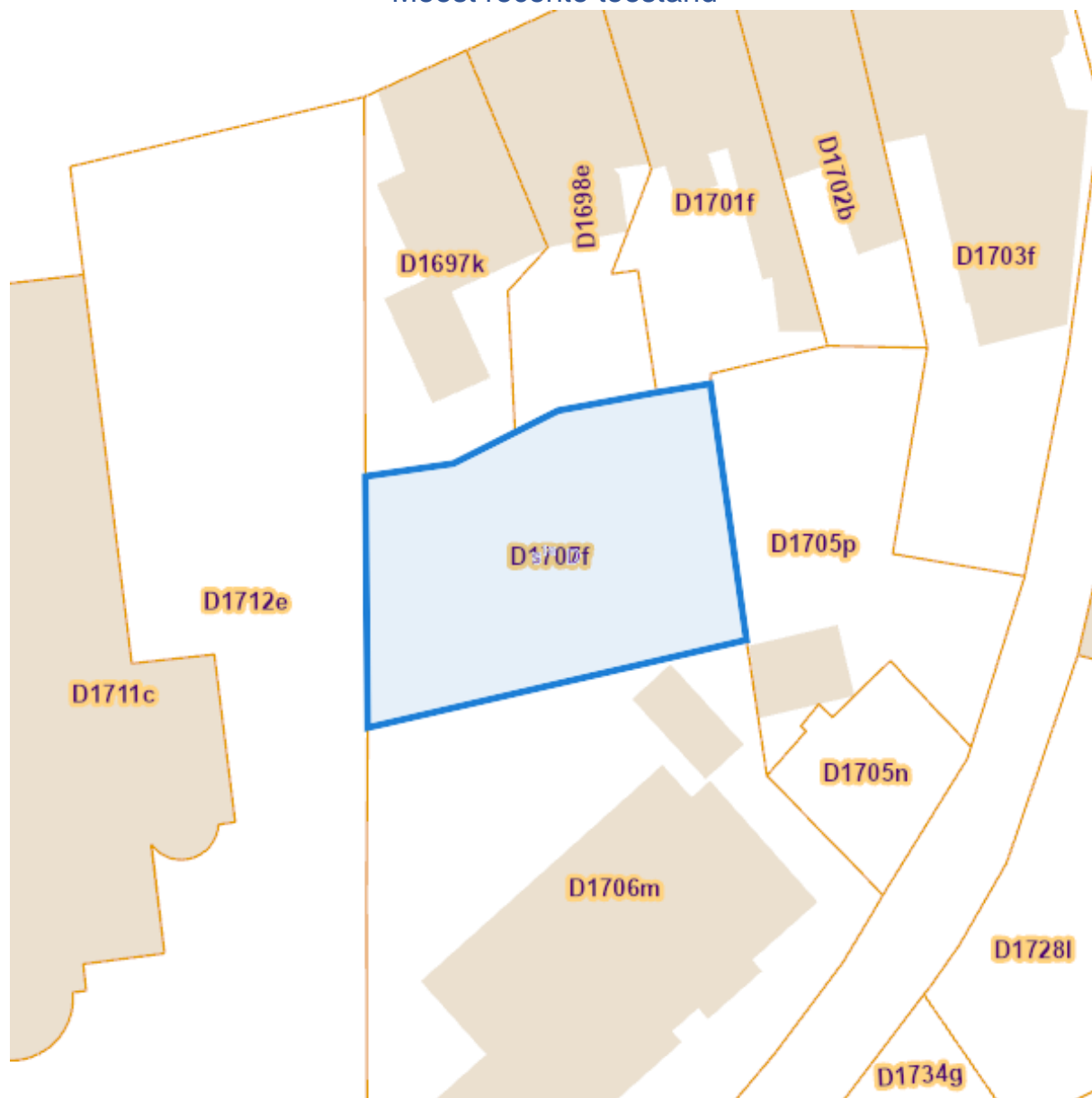
Omgeving



Dossier: 2024-0165/001

Kadaster

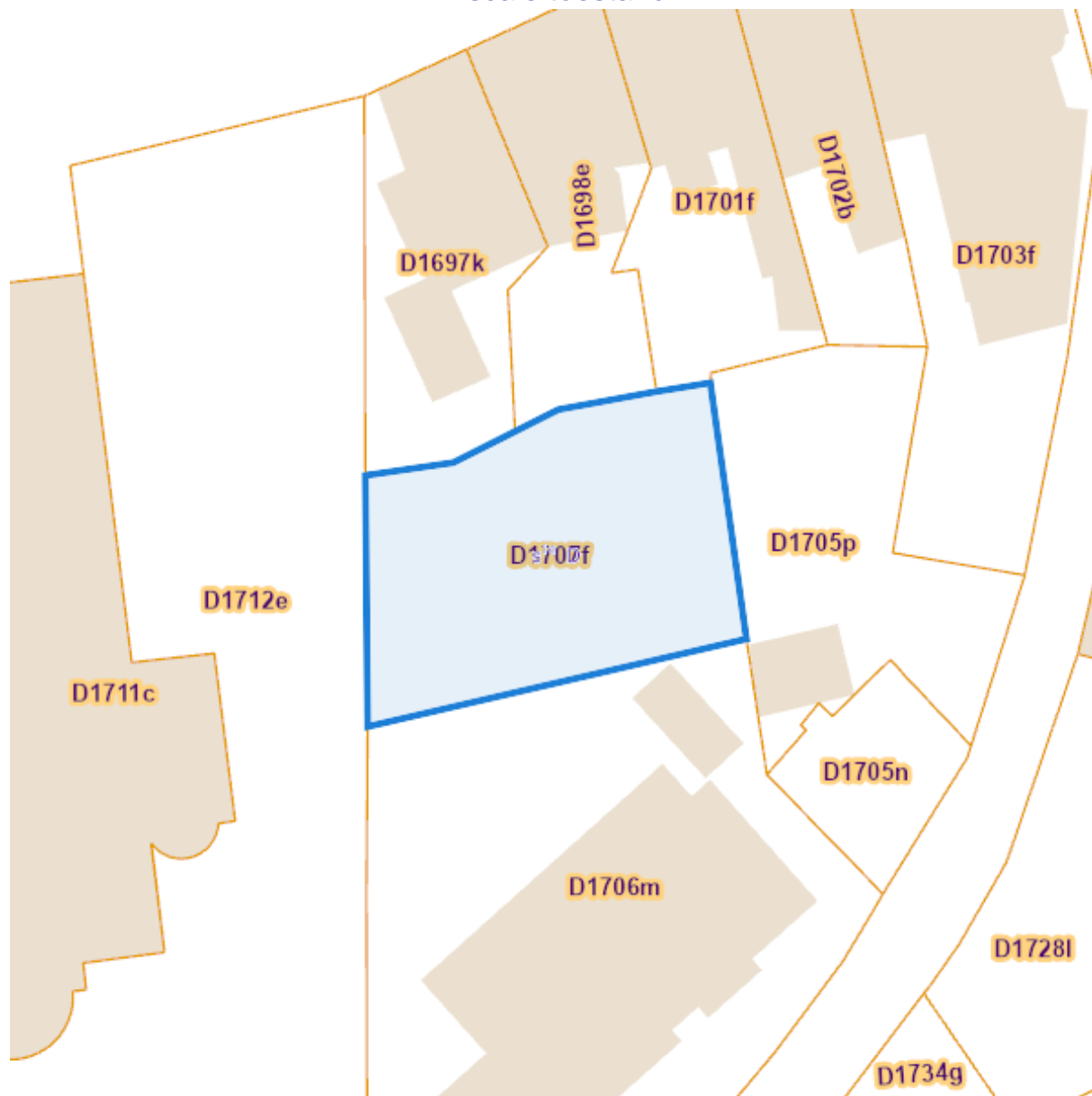
Meest recente toestand



eservices.minfin.fgov.be

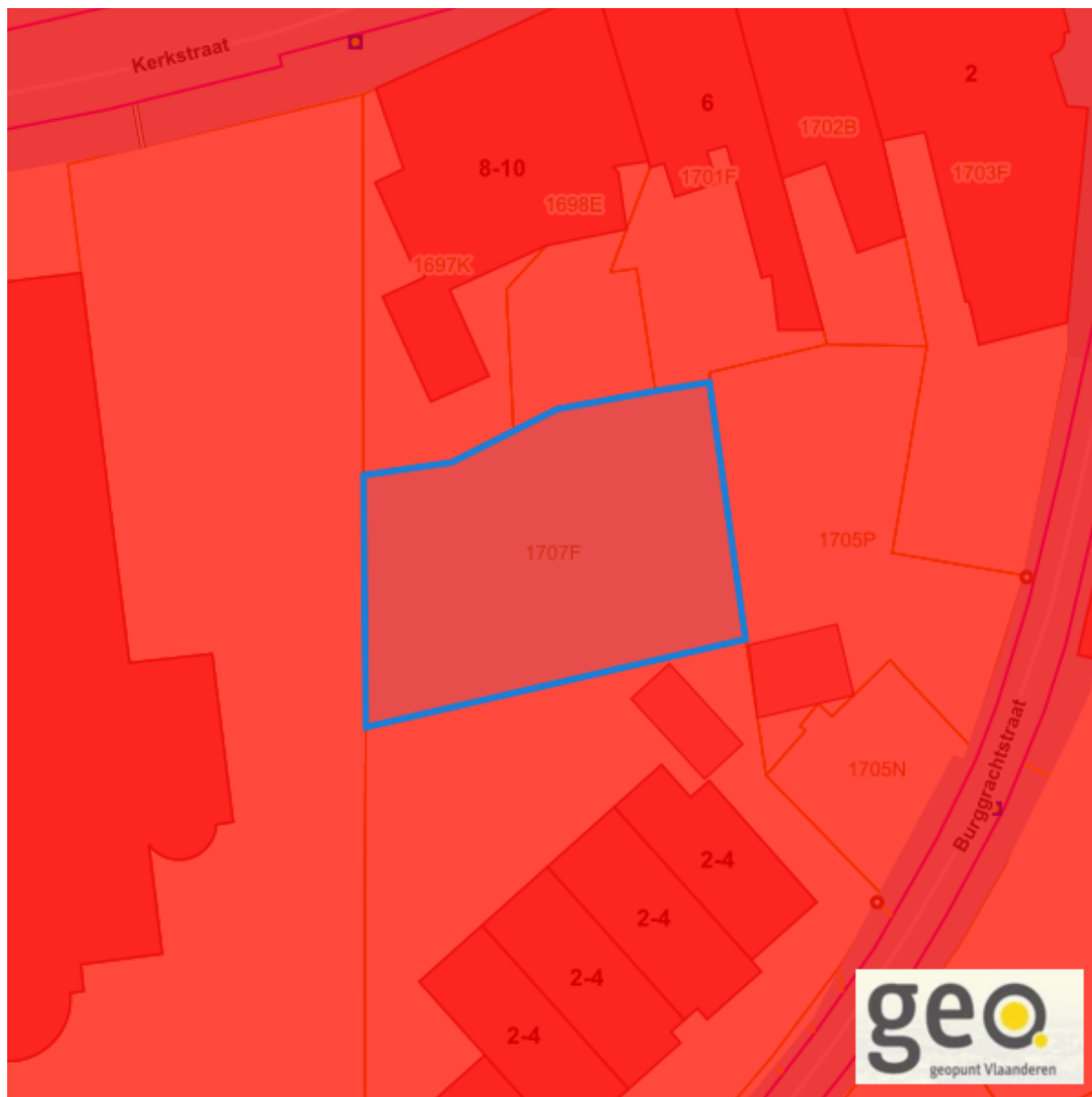
Dossier: 2024-0165/001

Fiscale toestand



eservices.minfin.fgov.be

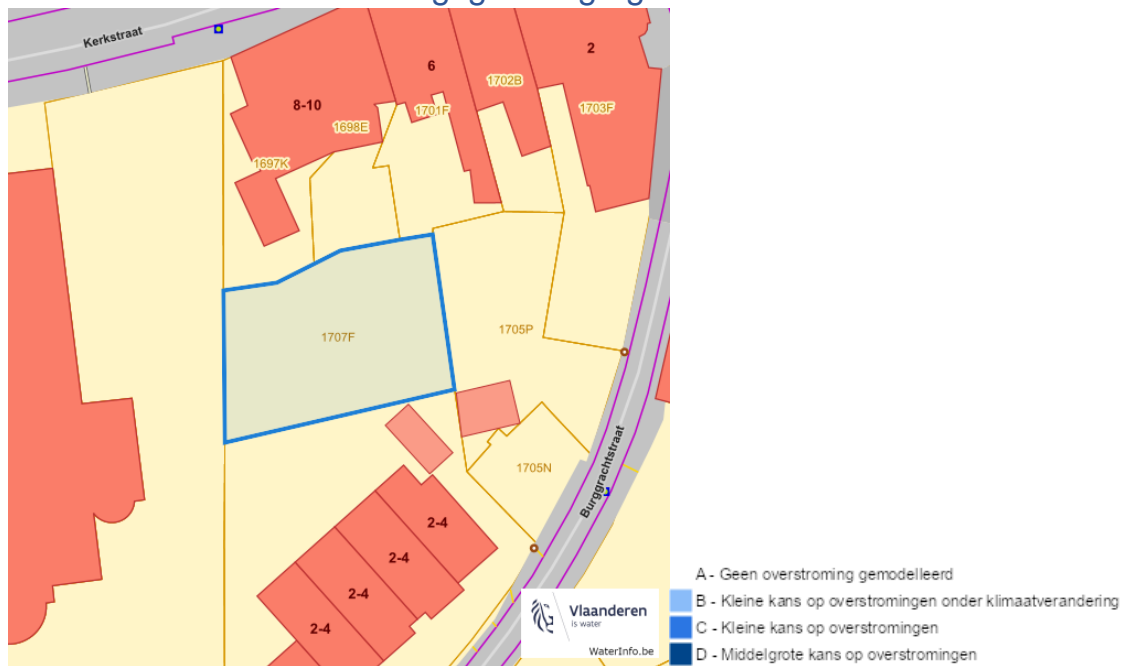
Gewestplan



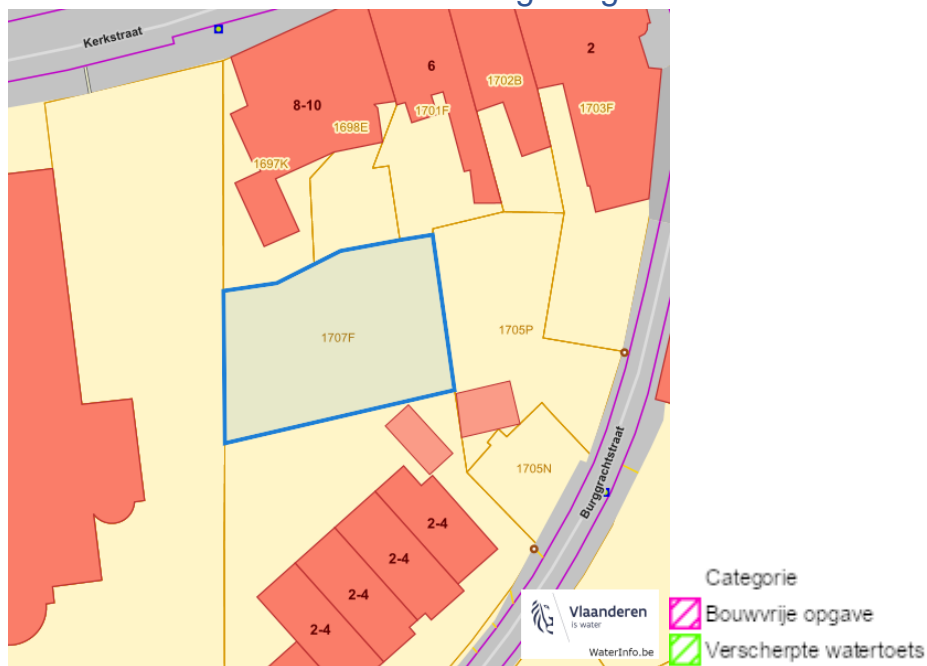
www.geopunt.be
Gewestplan legende

Dossier: 2024-0165/001

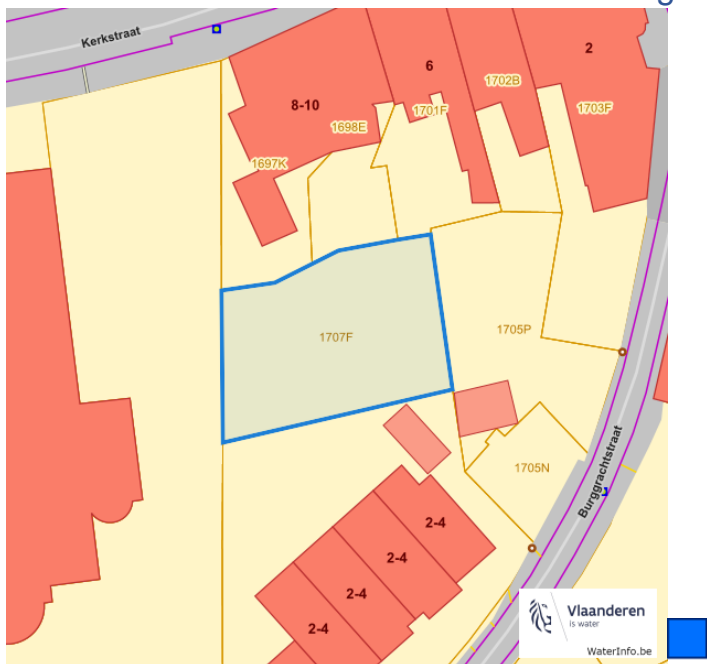
Overstromingsgevoelige gebieden vanuit de zee



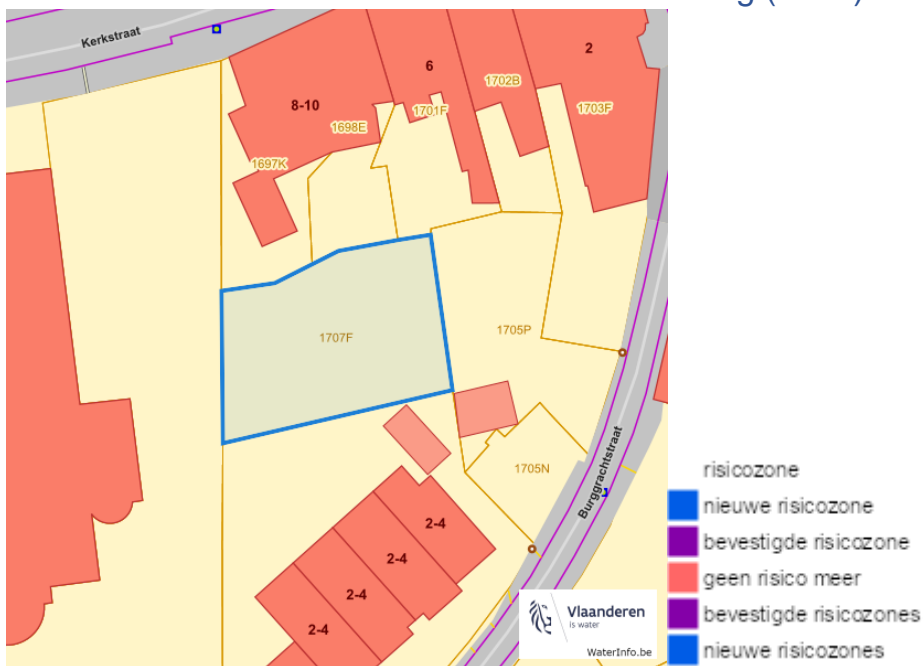
Signaalgebieden



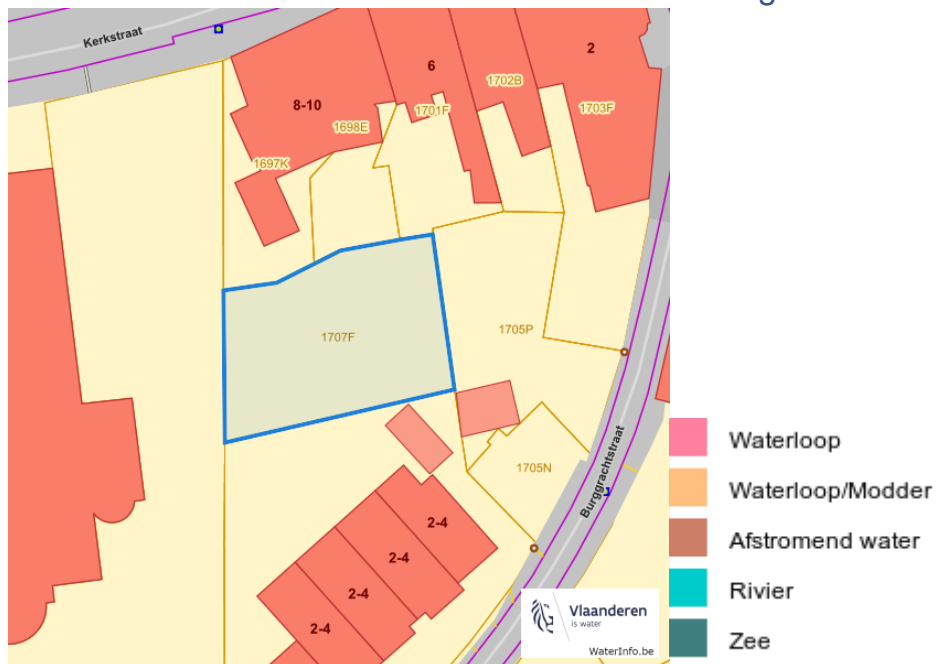
Recent overstromde gebieden (2017)



Risicozones overstrooming (2017)

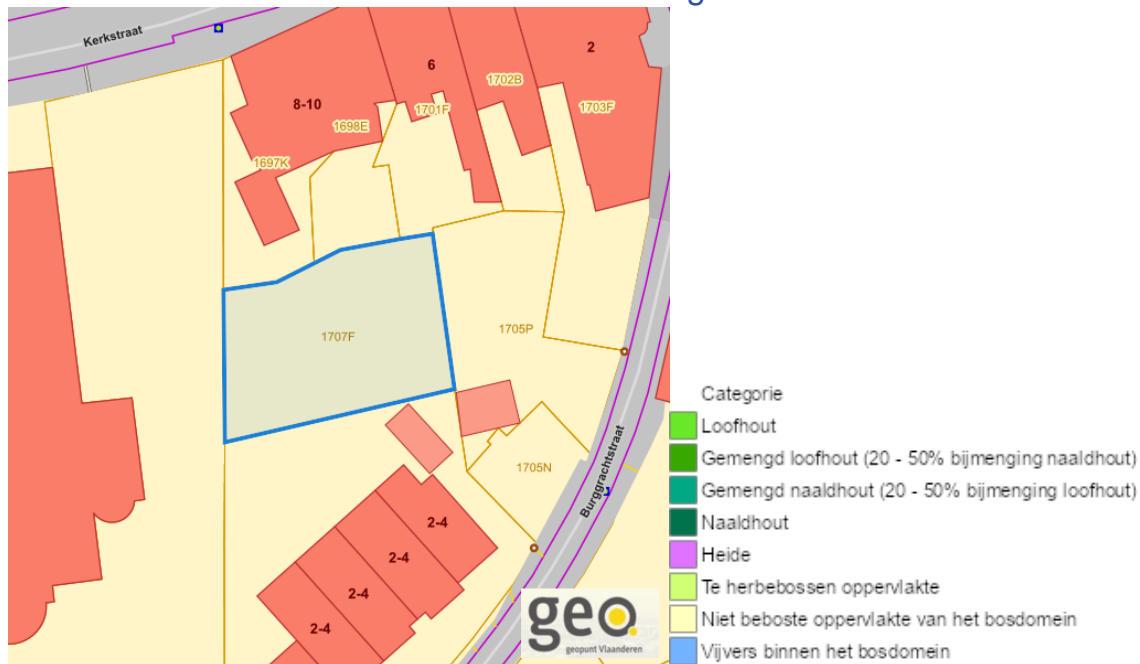


Van nature overstroombare gebieden



Natuur

Bosreferentielaag 2000



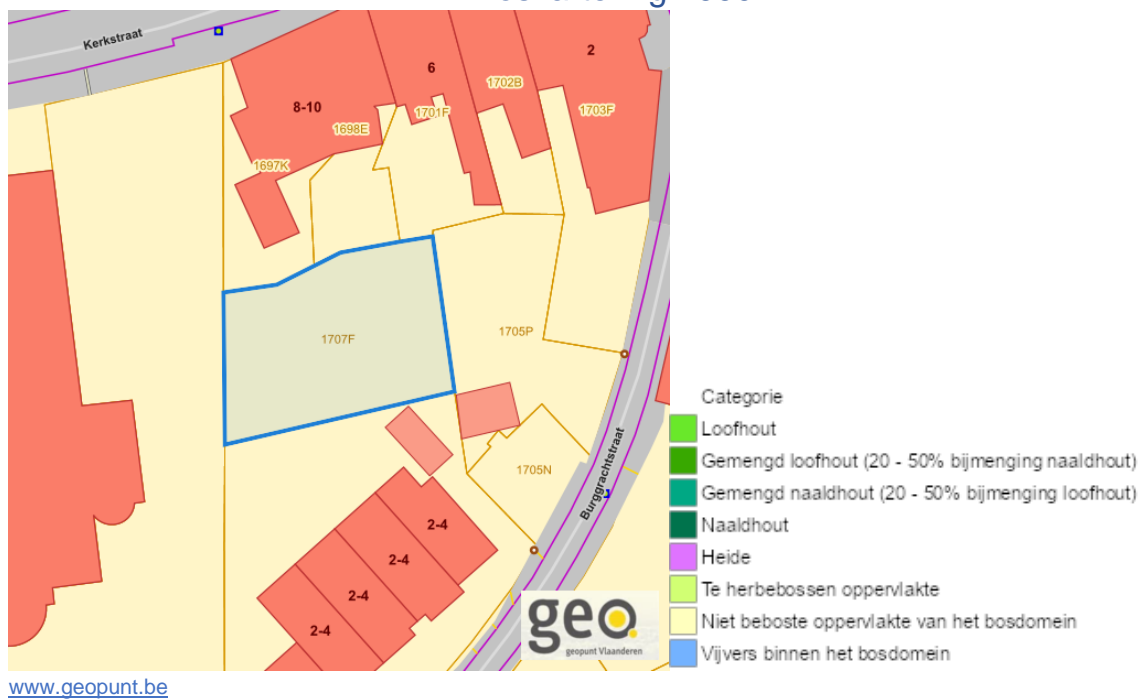
www.geopunt.be

Groenkaart Vlaanderen (2021)

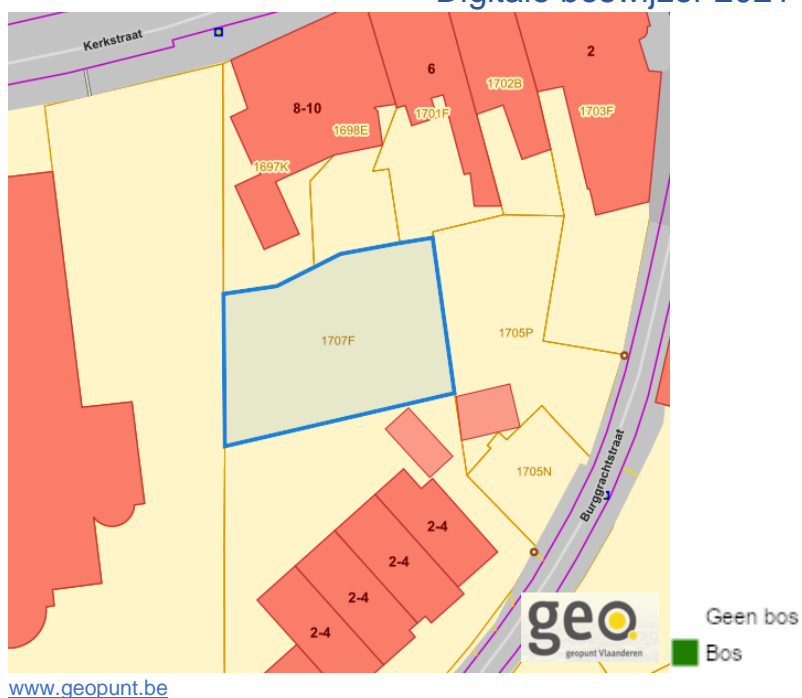


www.geopunt.be

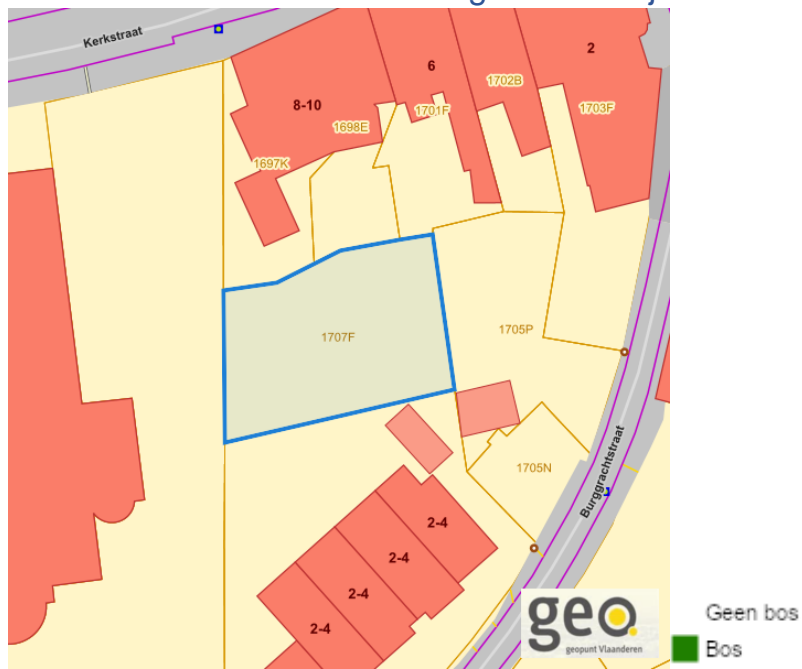
Boskartering 1990



Digitale boswijzer 2021

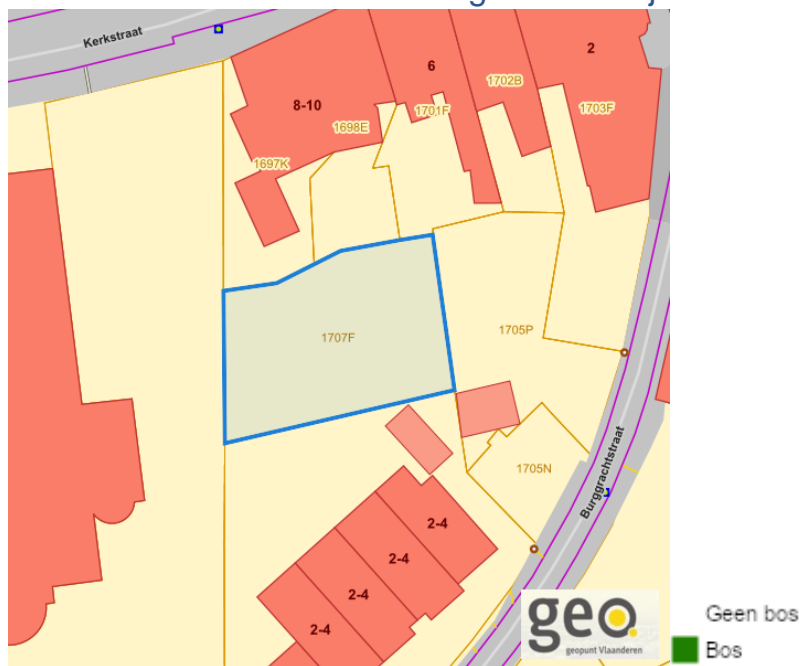


Digitale boswijzer 2018



www.geopunt.be

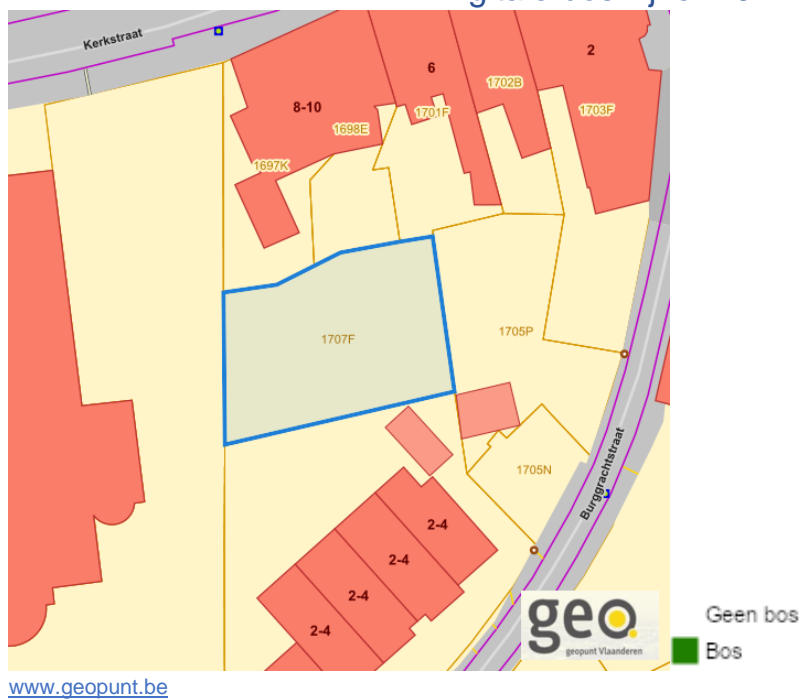
Digitale boswijzer 2015



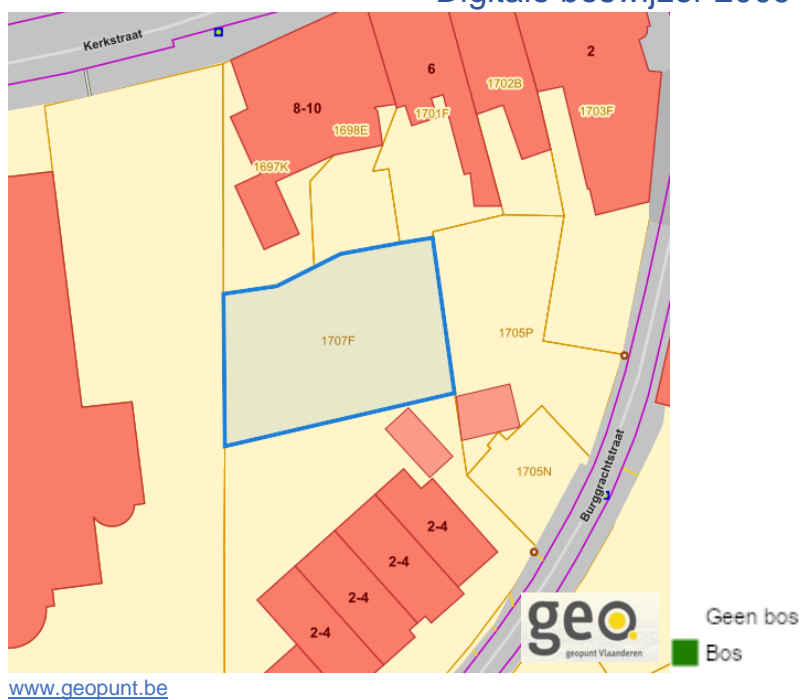
www.geopunt.be

Lummen Het Dorp, 3560 Lummen

Digitale boswijzer 2012



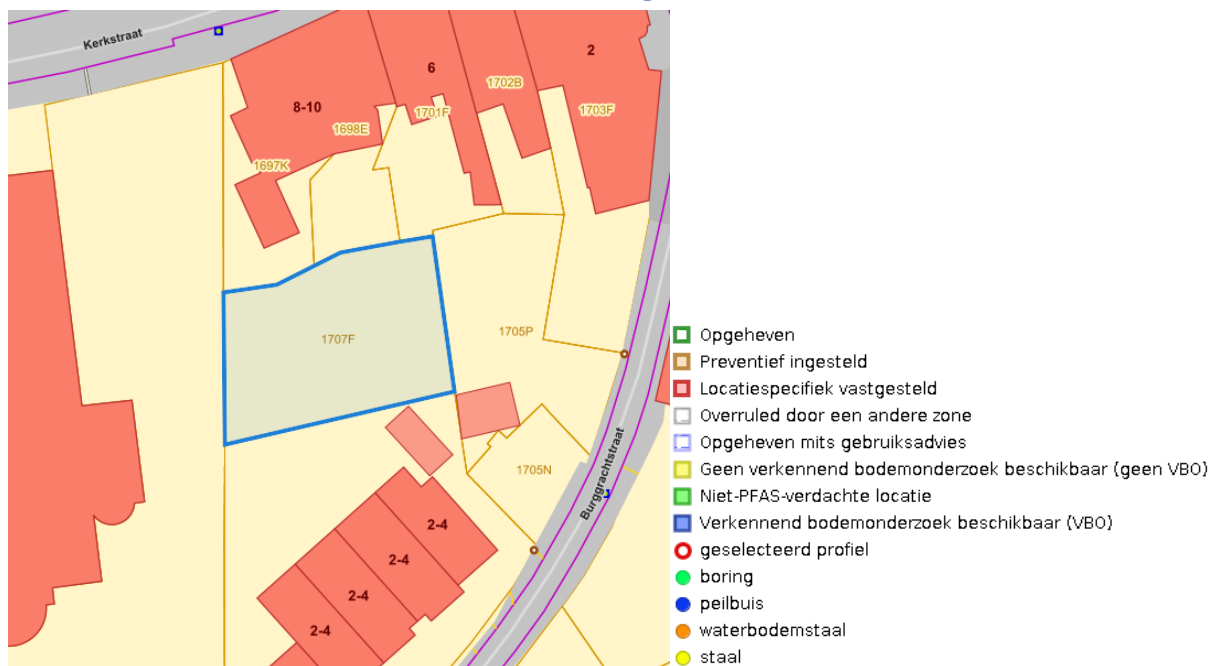
Digitale boswijzer 2009



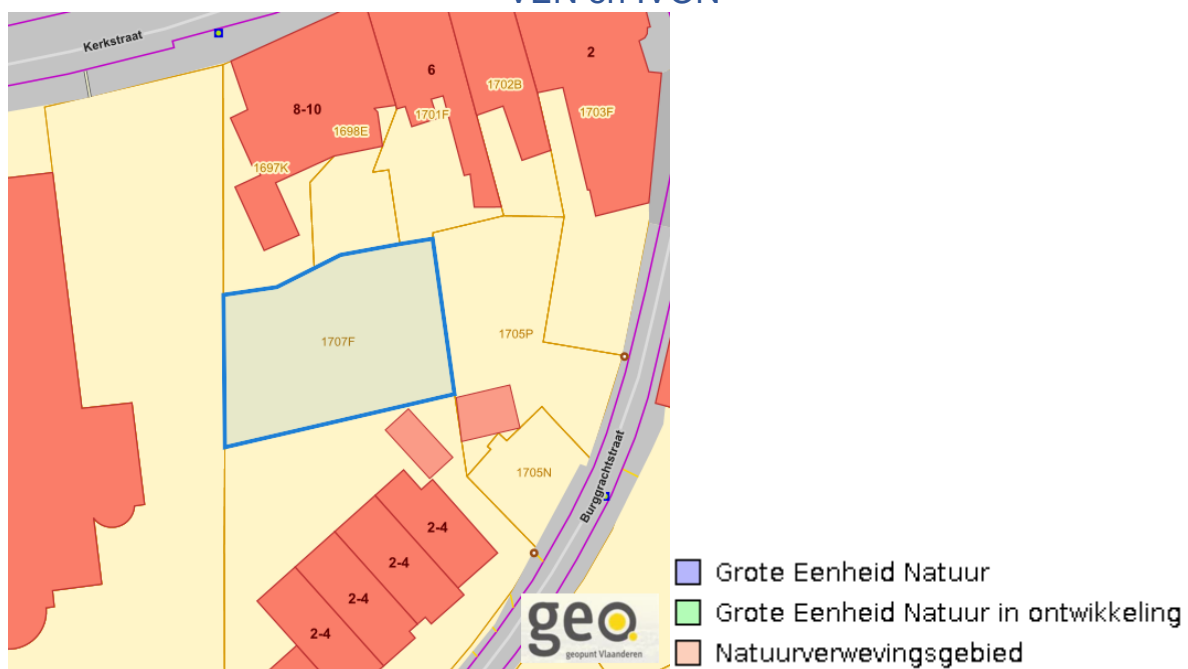
Dossier: 2024-0165/001

Lummen Het Dorp, 3560 Lummen

PFAS



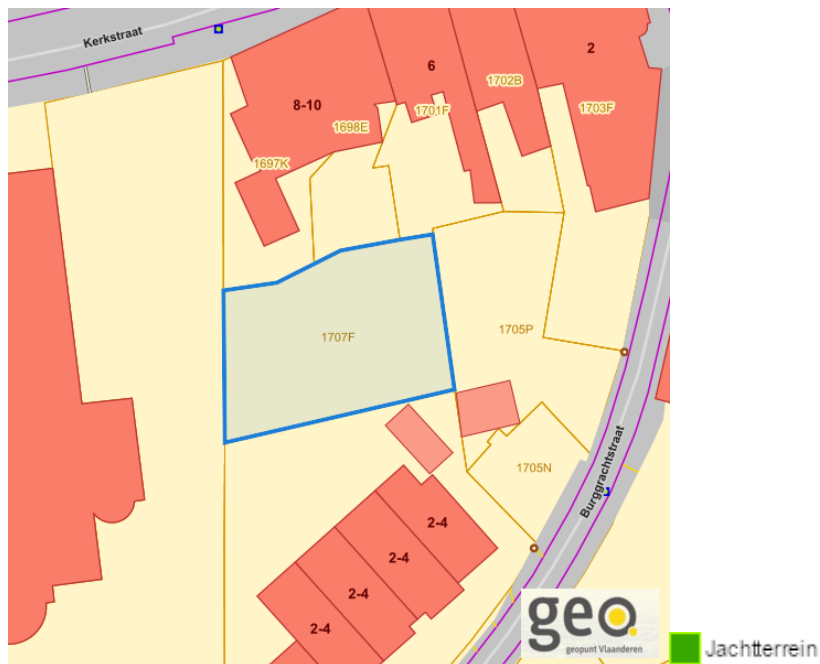
VEN en IVON



www.geopunt.be

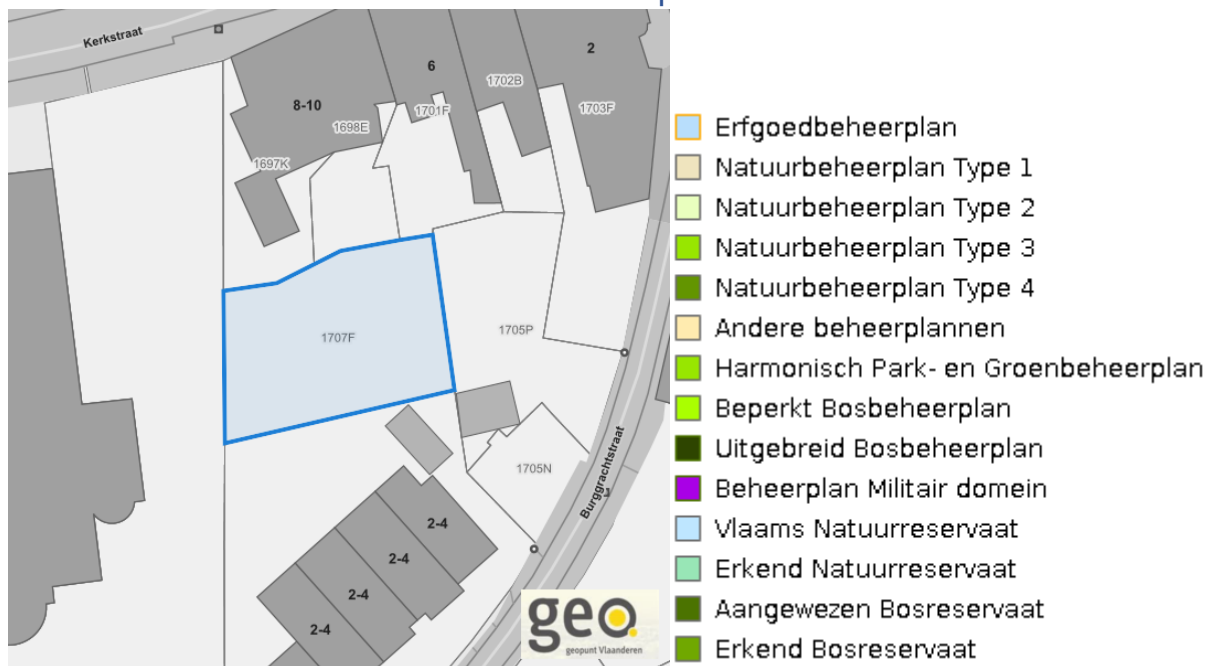
Dossier: 2024-0165/001

Jachtterreinen



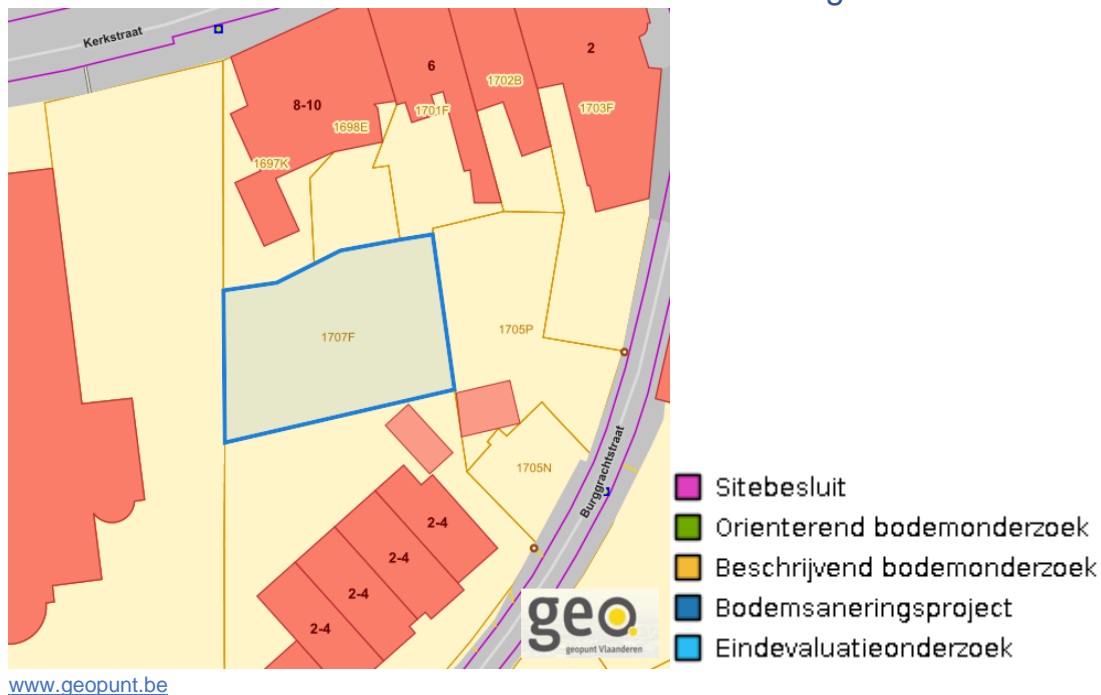
www.geopunt.be

Natuurbeheerplannen



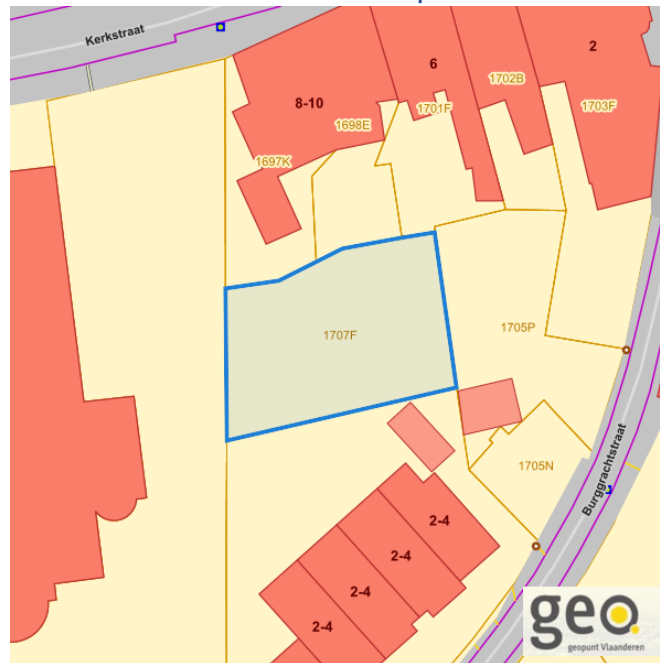
www.geopunt.be

Bodemonderzoeken en saneringen



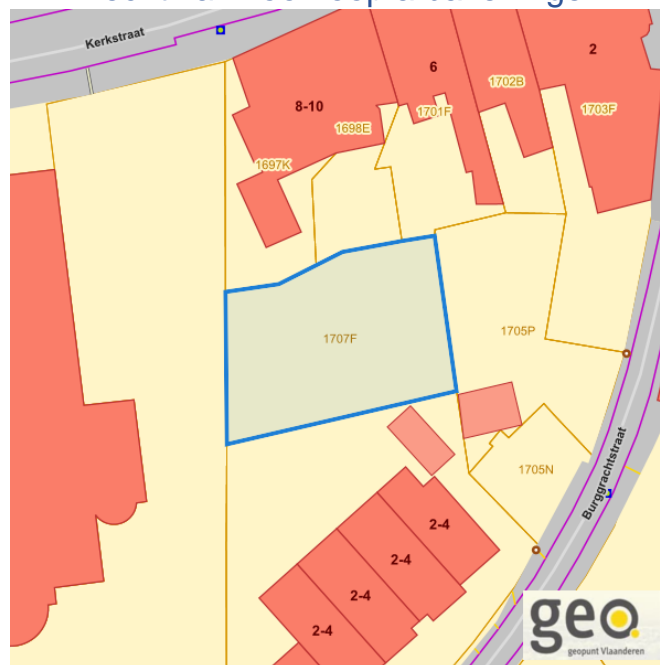
Recht van voorkoop

Vlaams voorkooprecht



www.geopunt.be

Recht van voorkoop afbakening



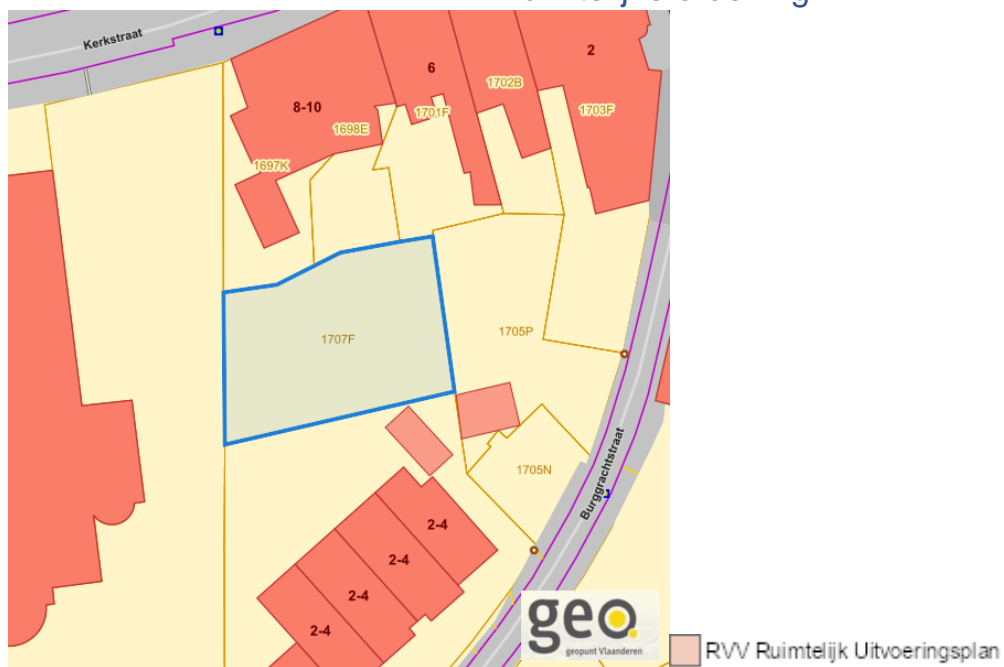
www.geopunt.be

Dossier: 2024-0165/001

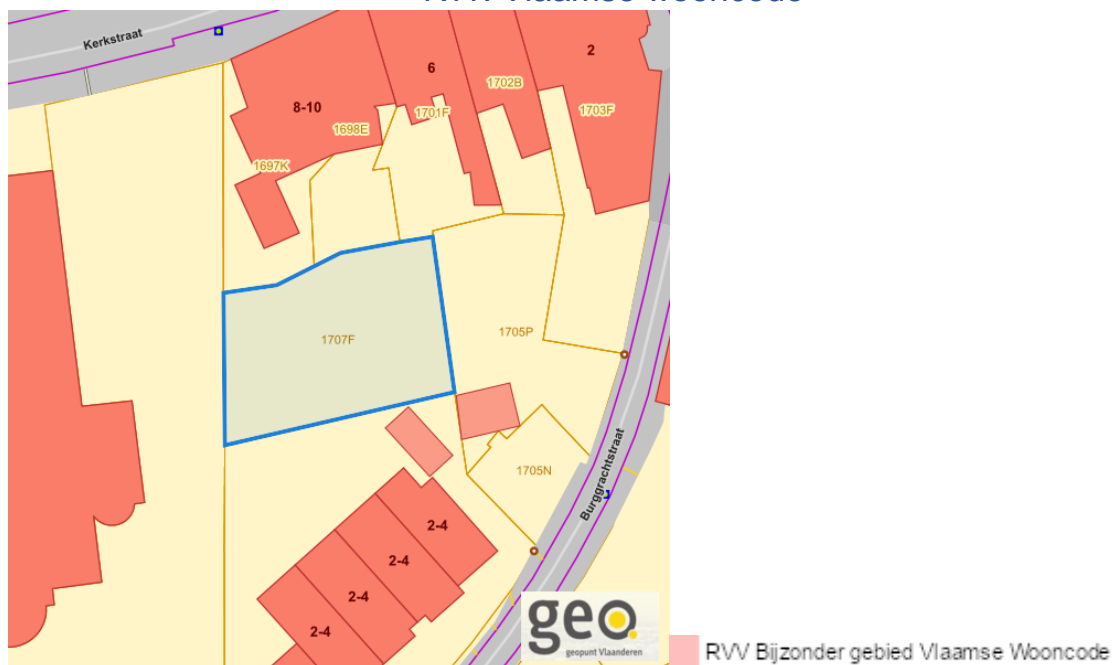
Detailkaarten recht van voorkoop

Detailkaarten recht van voorkoop pagina 1

Rvv: Ruimtelijke ordening



Rvv: Vlaamse wooncode

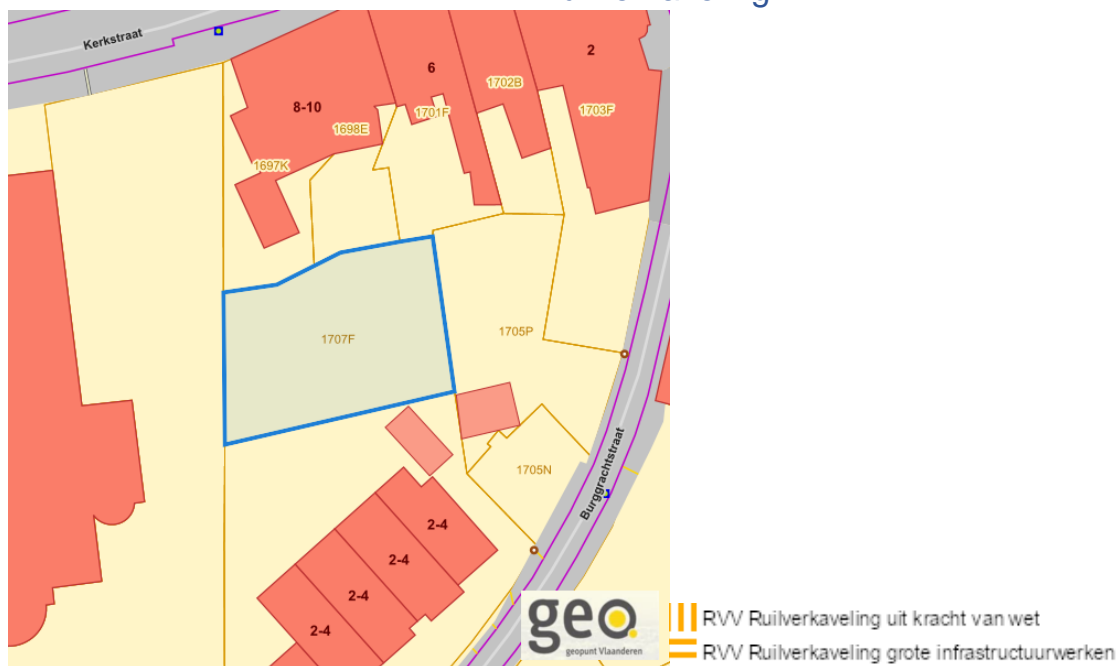


Dossier: 2024-0165/001

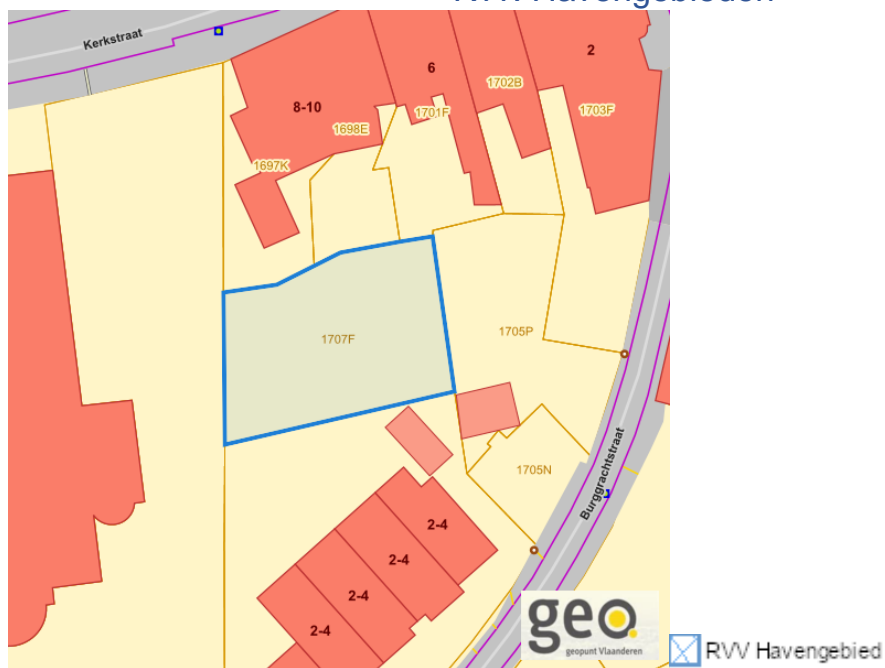
Lummen Het Dorp, 3560 Lummen

Detailkaarten recht van voorkoop pagina 2

Rvv: Ruilverkaveling



Rvv: Havengebieden

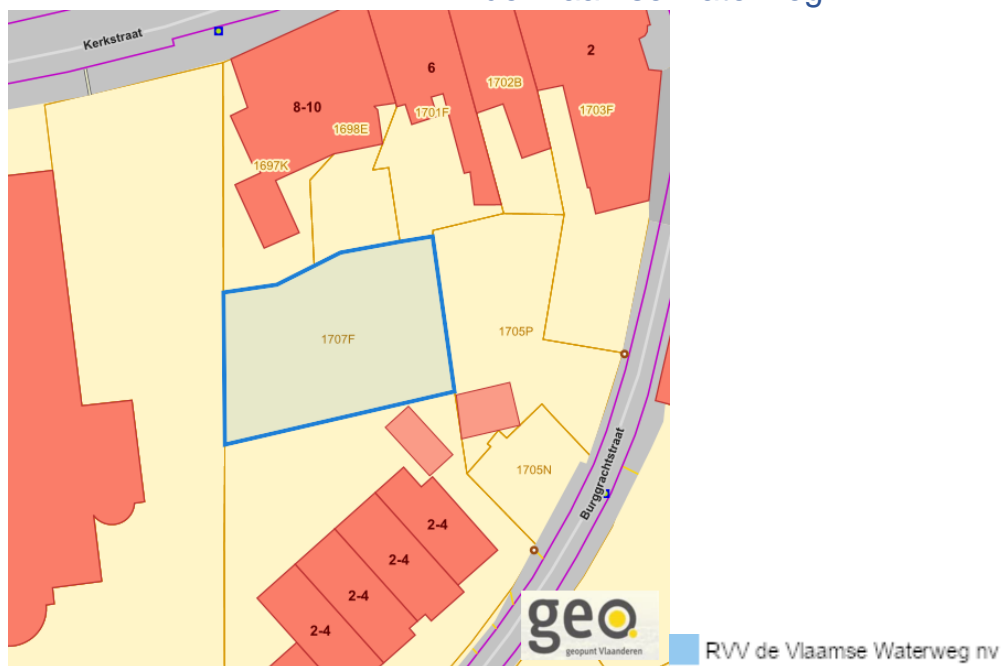


Dossier: 2024-0165/001

Lummen Het Dorp, 3560 Lummen

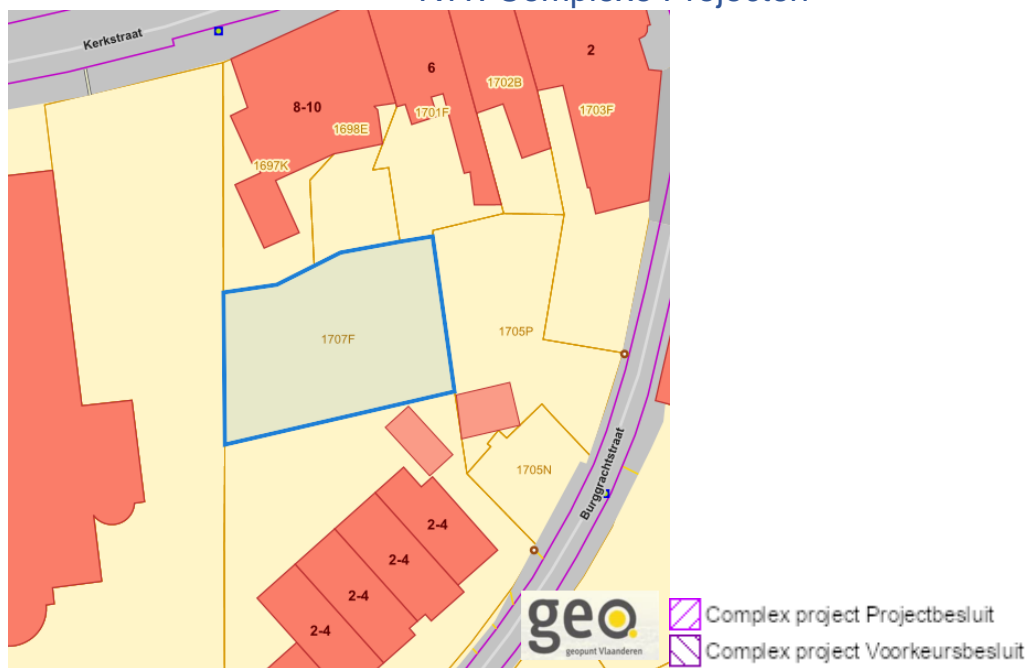
Detailkaarten recht van voorkoop pagina 3

Rvv: de Vlaamse waterweg



www.geopunt.be

Rvv: Complexe Projecten



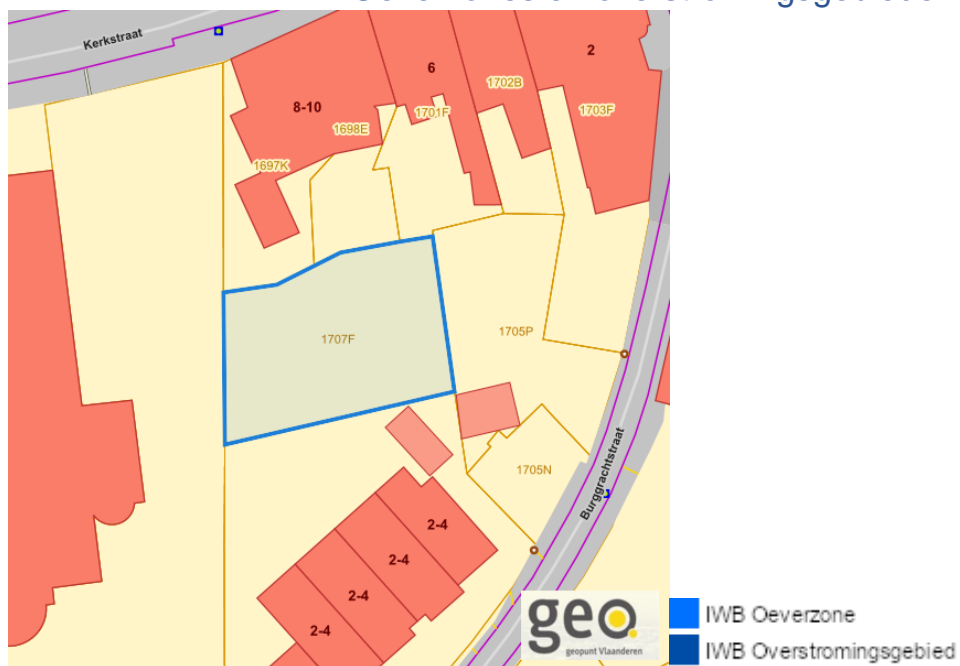
www.geopunt.be

Dossier: 2024-0165/001

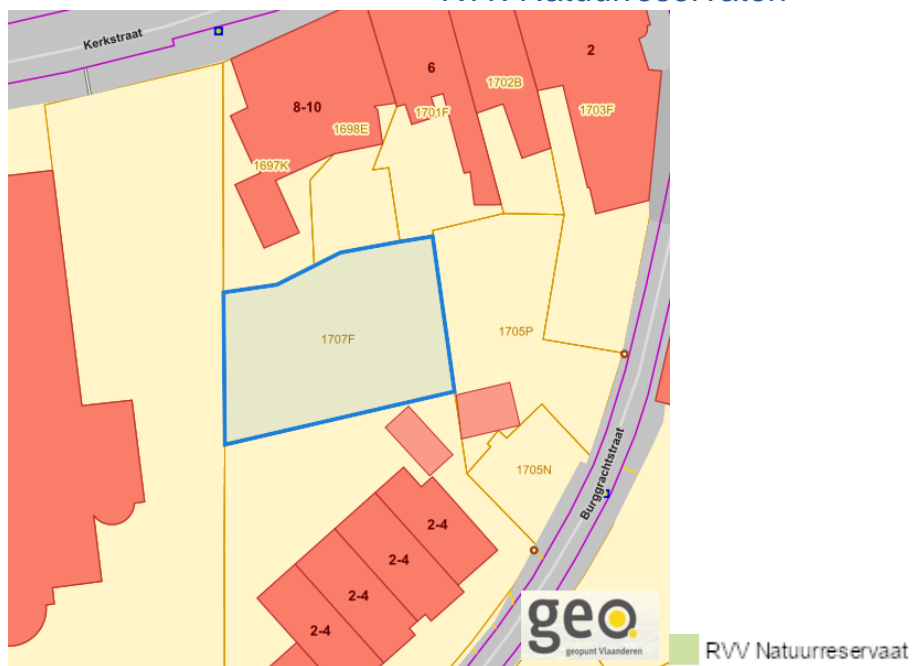
Lummen Het Dorp, 3560 Lummen

Detailkaarten recht van voorkoop pagina 4

Rvv: Oeverzones en overstromingsgebieden



Rvv: Natuureservaten

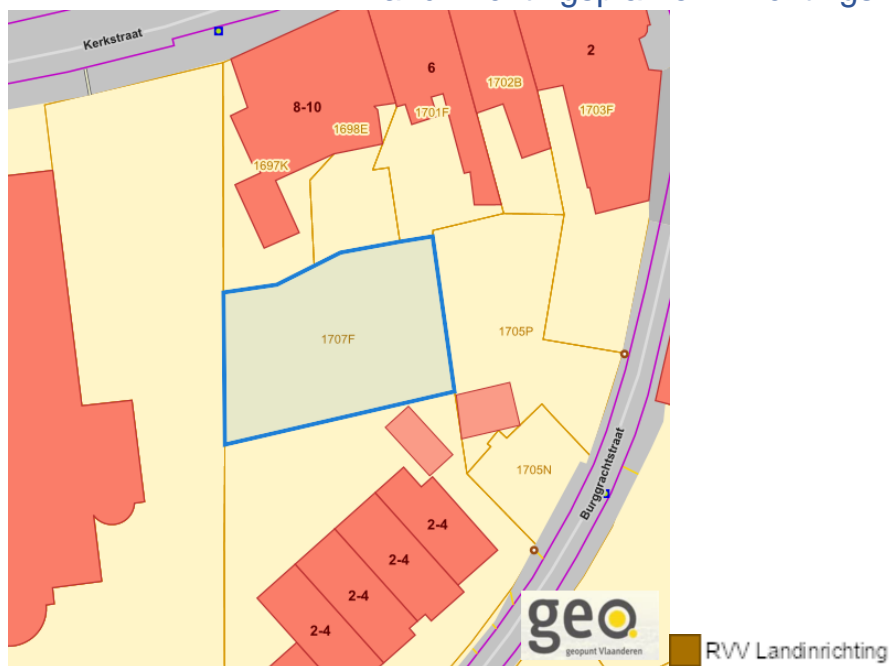


Dossier: 2024-0165/001

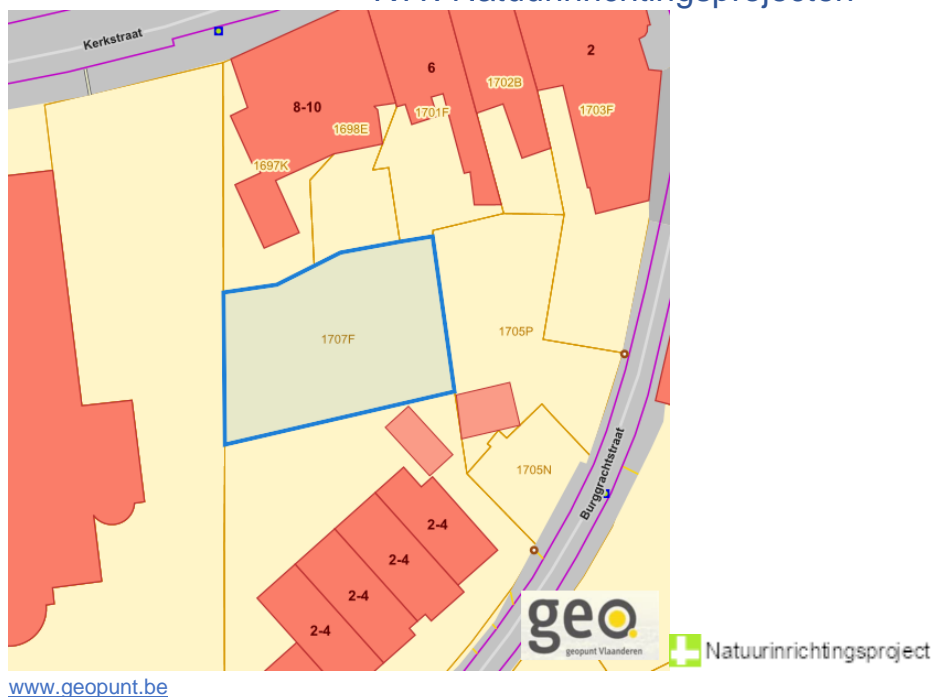
Lummen Het Dorp, 3560 Lummen

Detailkaarten recht van voorkoop pagina 5

Rvv: Landinrichtingsplan en inrichtingsnota



Rvv: Natuurinrichtingsprojecten

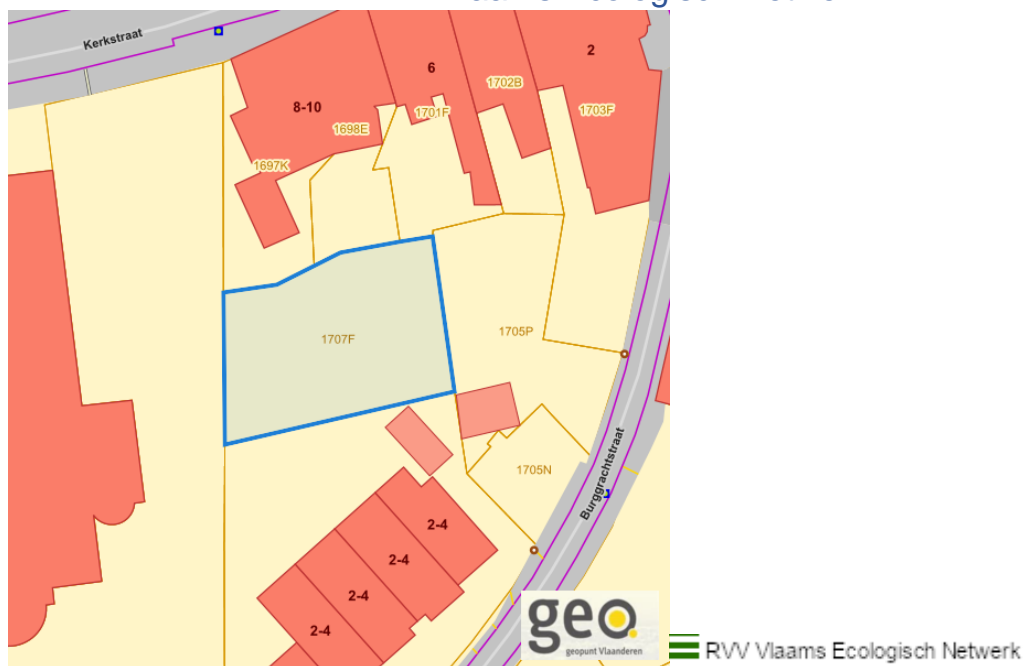


Dossier: 2024-0165/001

Lummen Het Dorp, 3560 Lummen

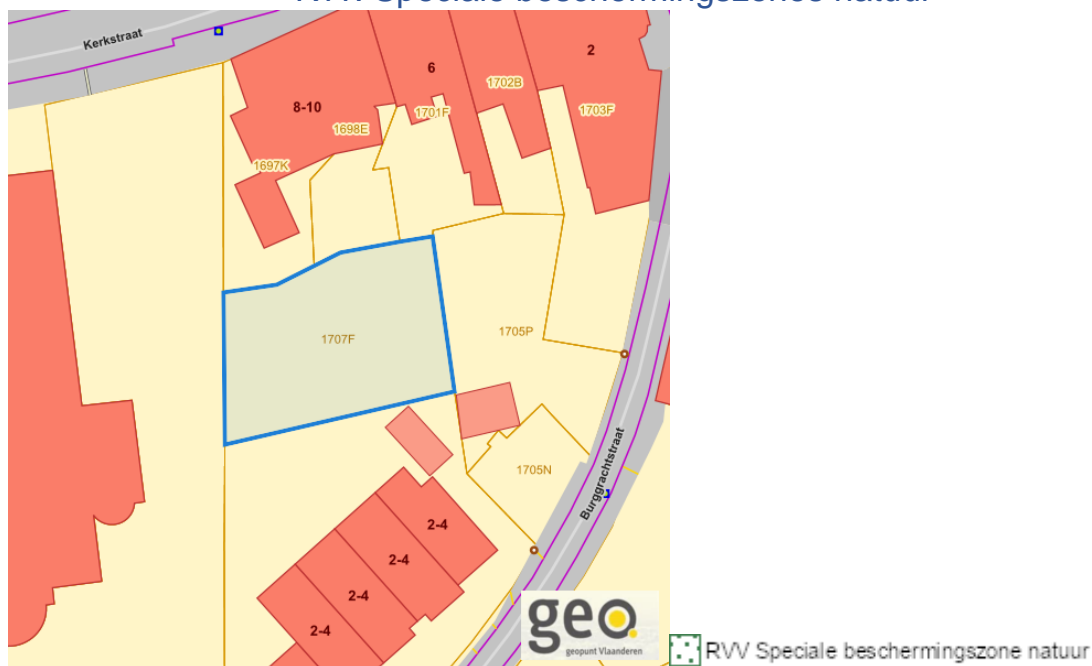
Detailkaarten recht van voorkoop pagina 6

Rvv: Vlaams Ecologisch Netwerk



www.geopunt.be

Rvv: Speciale beschermingszones natuur



www.geopunt.be

Dossier: 2024-0165/001

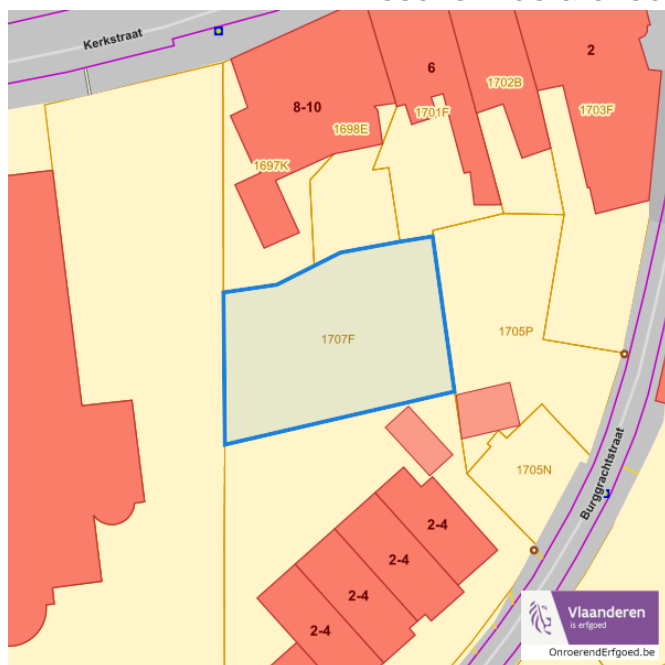
Beschermd onroerend erfgoed



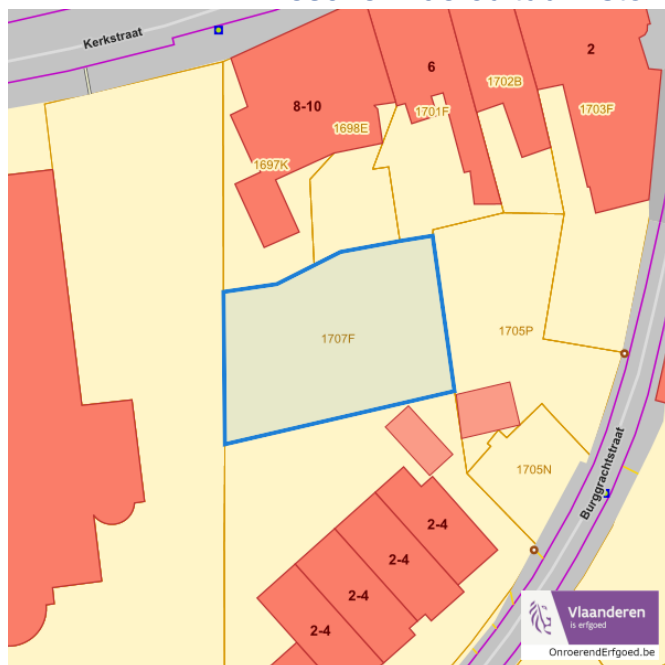
Dossier: 2024-0165/001

Detailkaarten beschermd onroerend erfgoed

Detailkaarten beschermd onroerend erfgoed pagina 1

Beschermd archeologische sites

Beschermd archeologische site

Beschermd cultuurhistorische landschappen

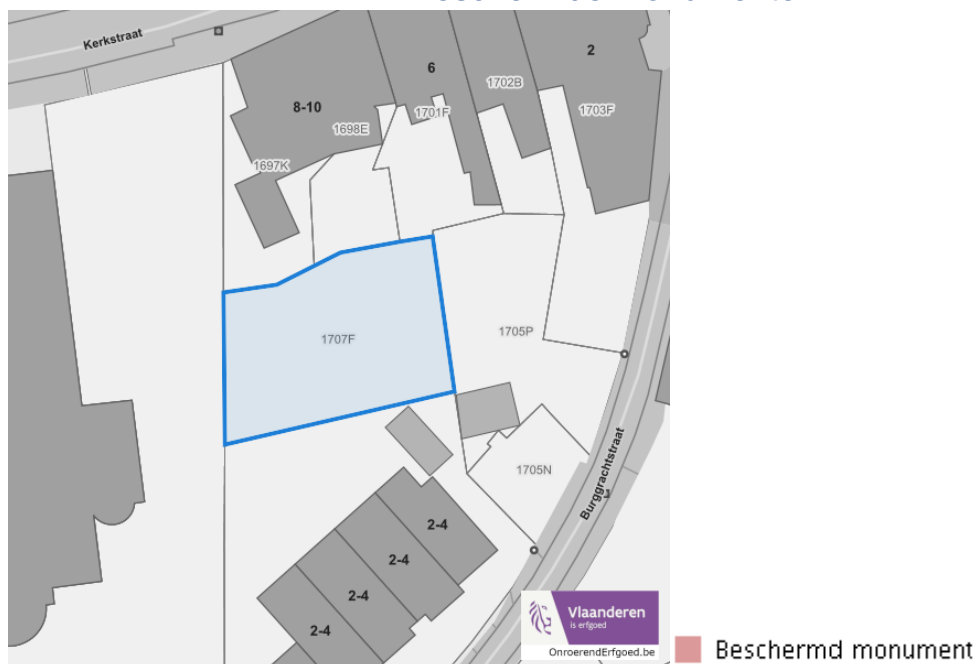
Beschermd landschap

Dossier: 2024-0165/001

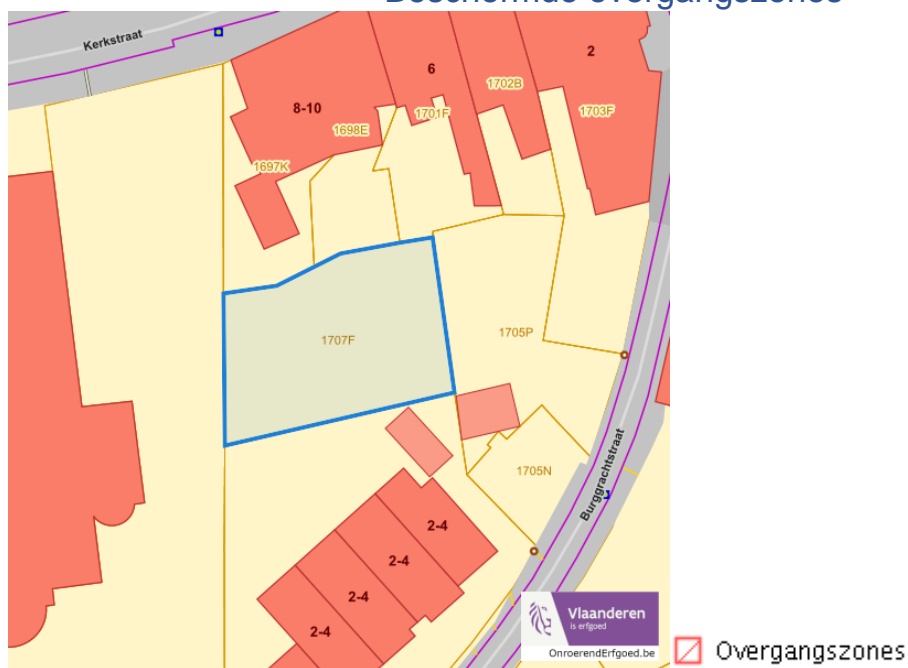
Lummen Het Dorp, 3560 Lummen

Detailkaarten beschermd onroerend erfgoed pagina 2

Beschermd monumenten



Beschermd overgangszones

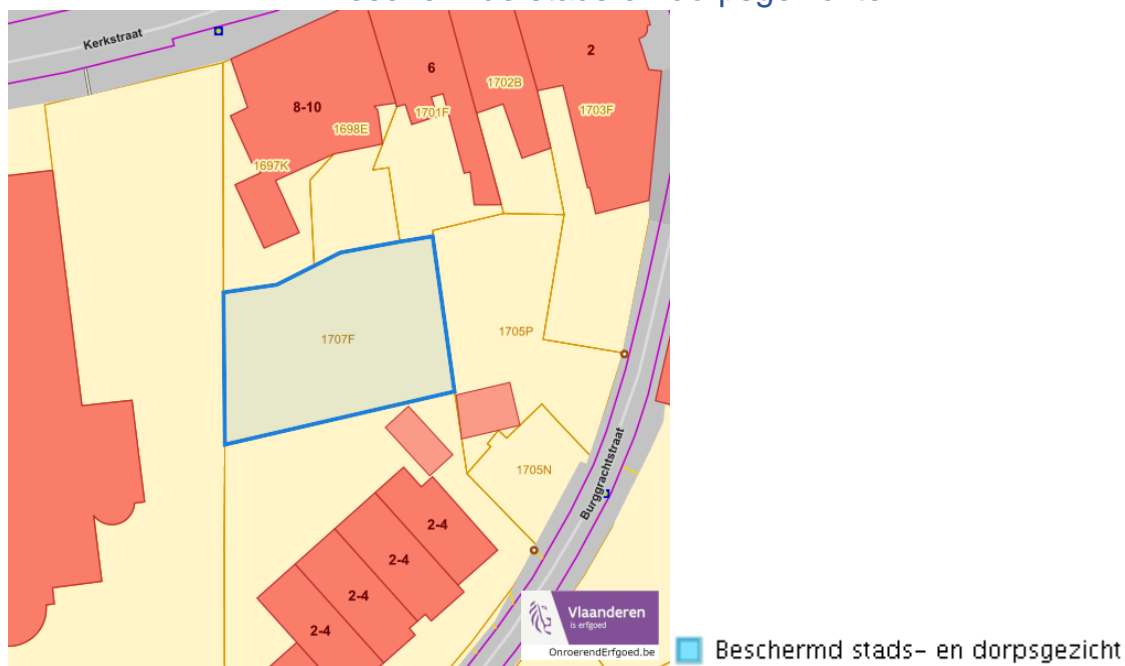


Dossier: 2024-0165/001

Lummen Het Dorp, 3560 Lummen

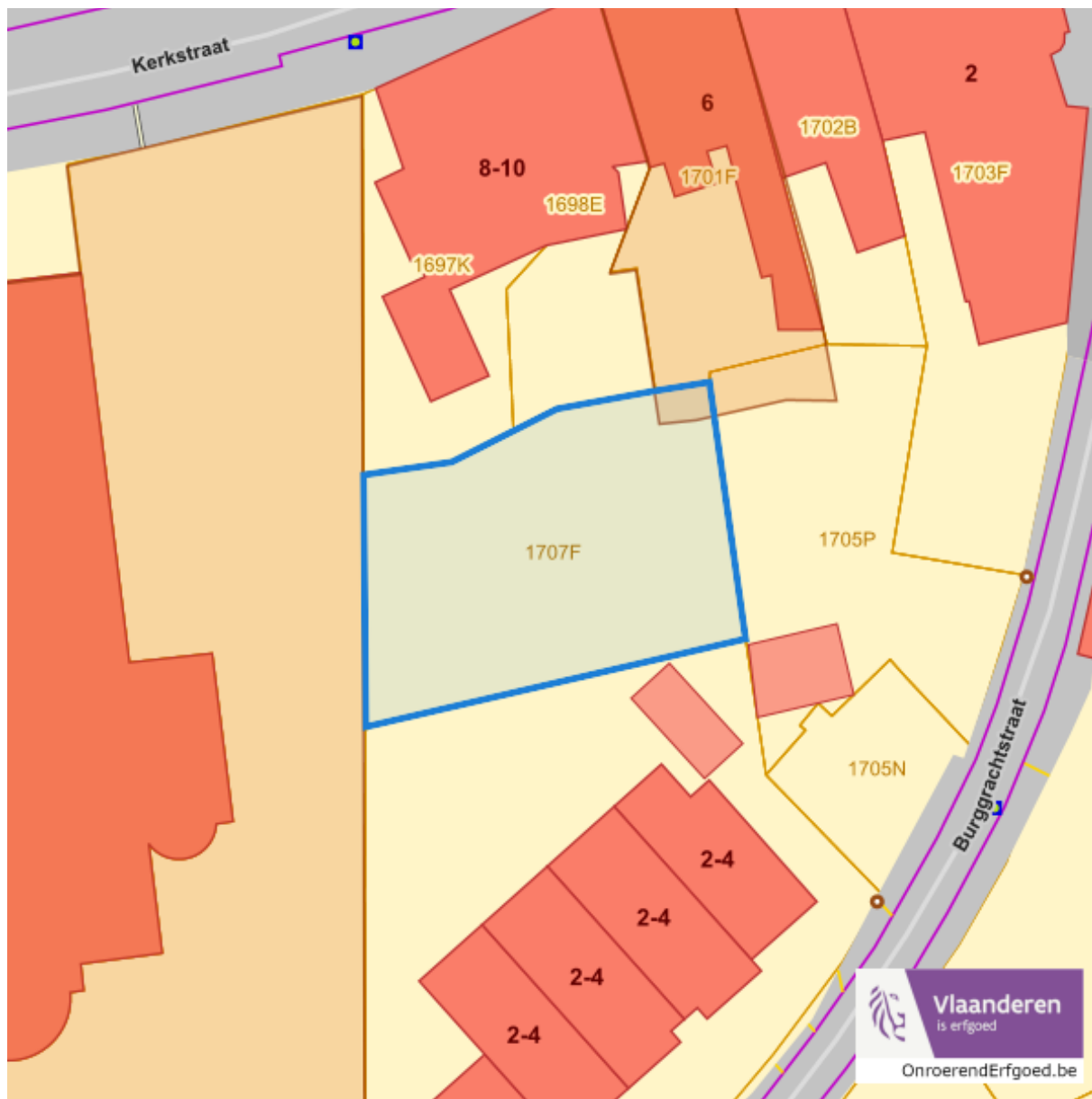
Detailkaarten beschermd onroerend erfgoed pagina 3

Beschermd stads en dorpsgezichten



Dossier: 2024-0165/001

Vastgestelde inventarissen

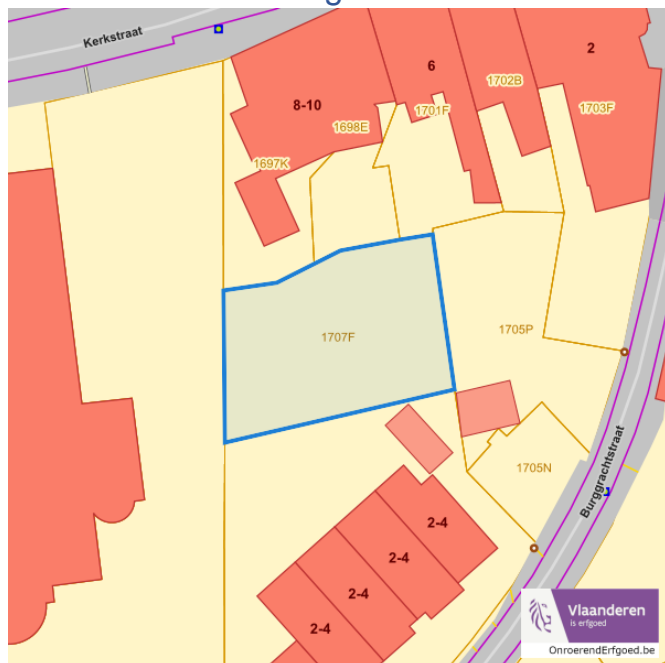


Dossier: 2024-0165/001

Detailkaarten vastgestelde inventarissen

Detailkaarten vastgestelde inventaris pagina 1

Vastgestelde inventaris: Archeologische zones


 Vastgestelde afgebakende archeologische zone

Vastgestelde inventaris: Bouwkundig erfgoed

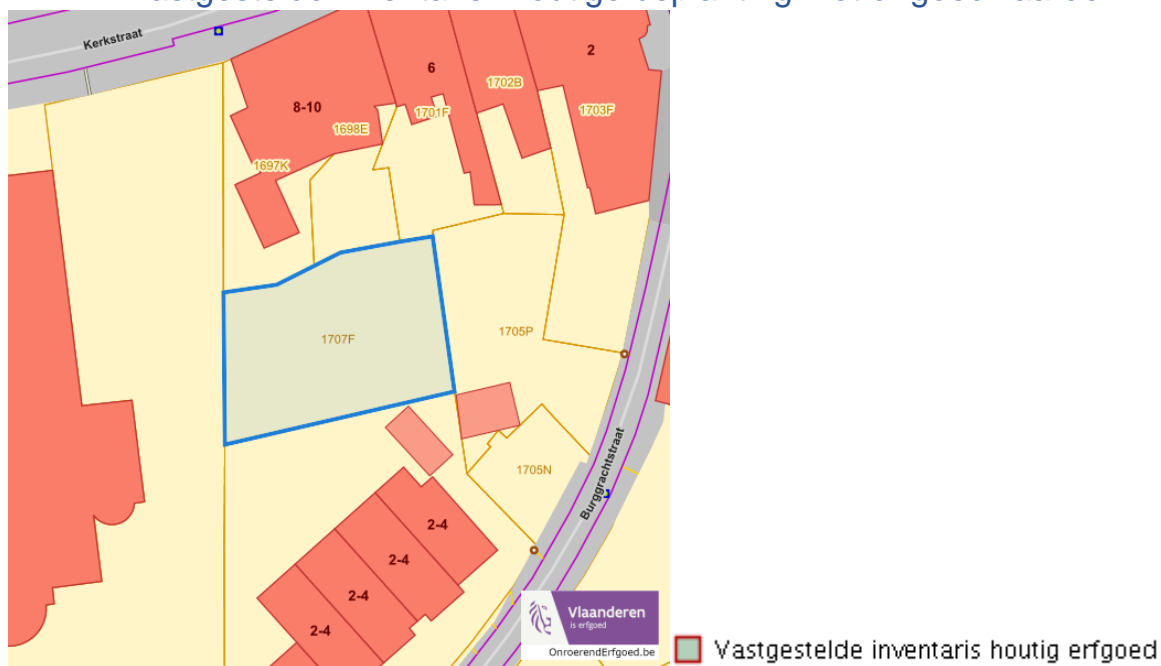

 Item uit de vastgestelde inventaris bouwkundig erfgoed

Dossier: 2024-0165/001

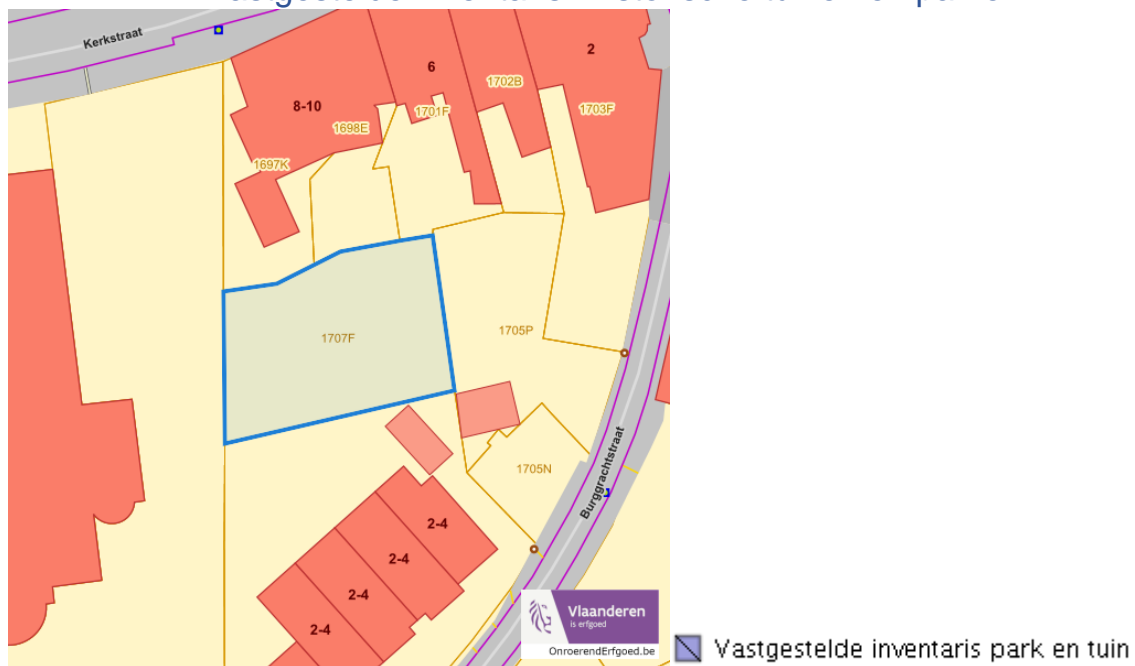
Lummen Het Dorp, 3560 Lummen

Detailkaarten vastgestelde inventaris pagina 2

Vastgestelde inventaris: Houtige beplanting met erfgoedwaarde



Vastgestelde inventaris: Historische tuinen en parken

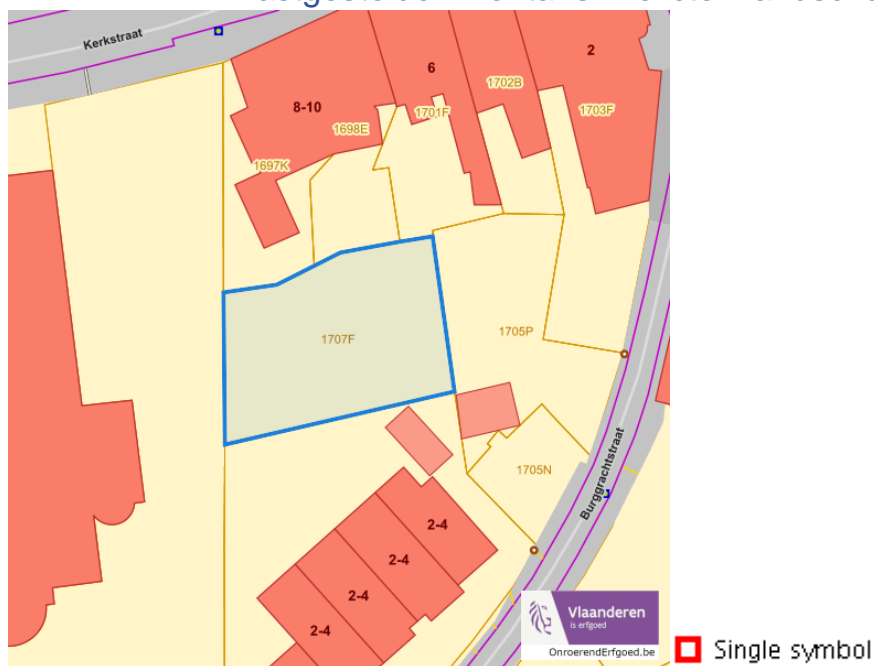


Dossier: 2024-0165/001

Lummen Het Dorp, 3560 Lummen

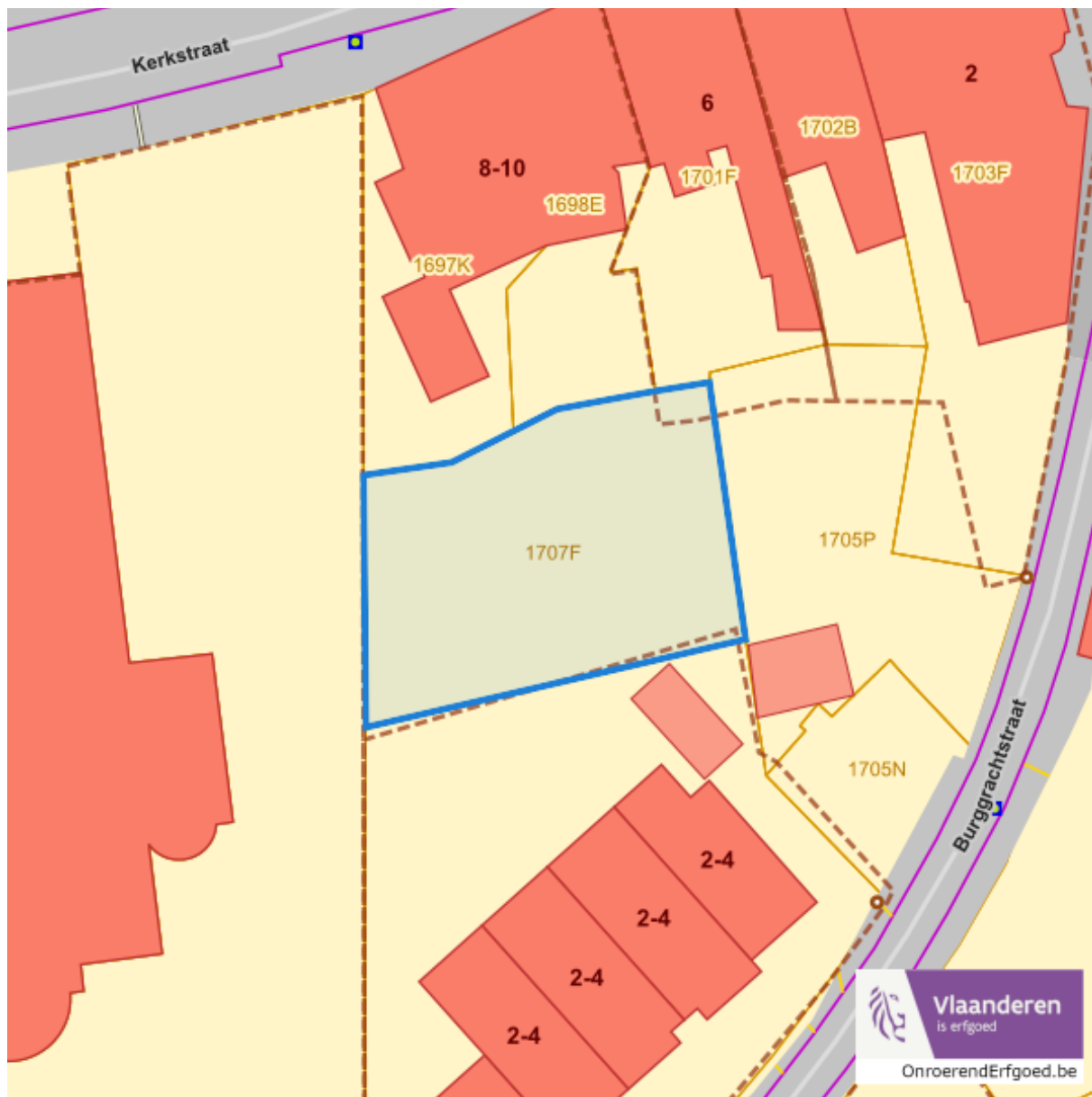
Detailkaarten vastgestelde inventaris pagina 3

Vastgestelde inventaris: Relicten landschapsatlas



Dossier: 2024-0165/001

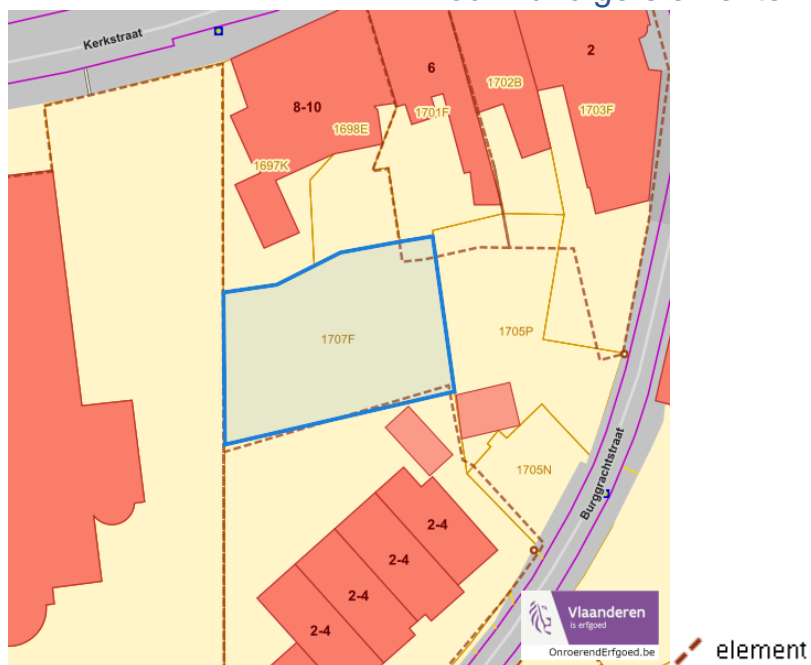
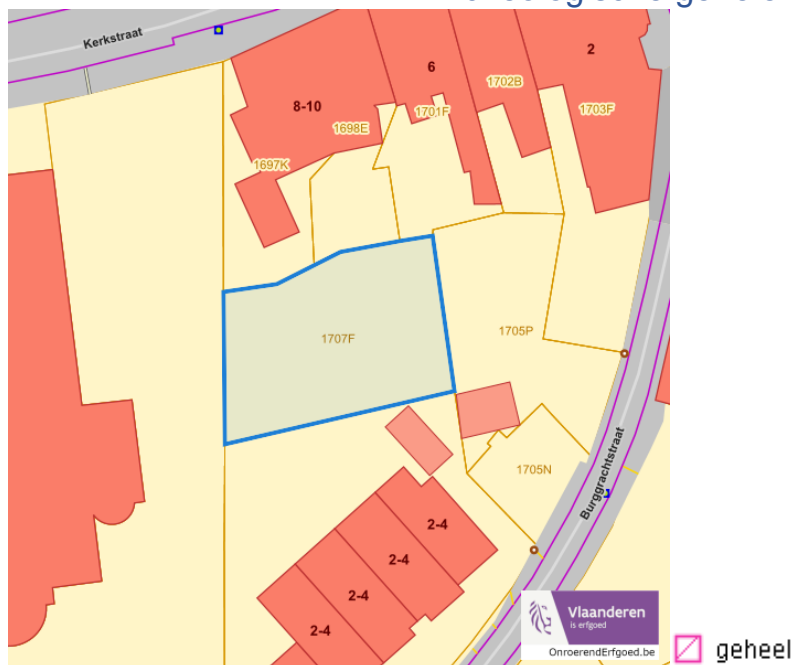
Wetenschappelijke inventarissen



Dossier: 2024-0165/001

Detailkaarten wetenschappelijke inventarissen

Detailkaarten wetenschappelijke inventarissen pagina 1

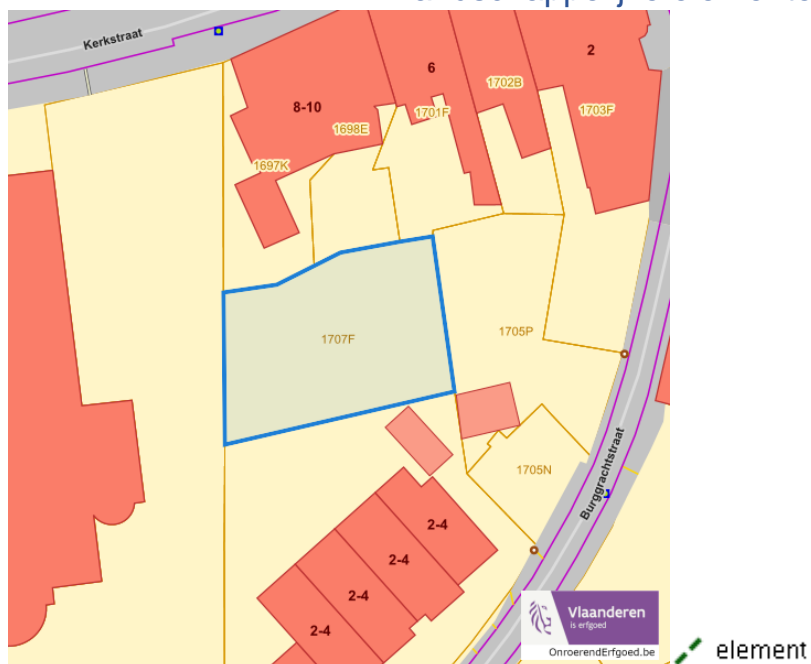
Bouwkundige elementen**Archeologische gehelen**

Dossier: 2024-0165/001

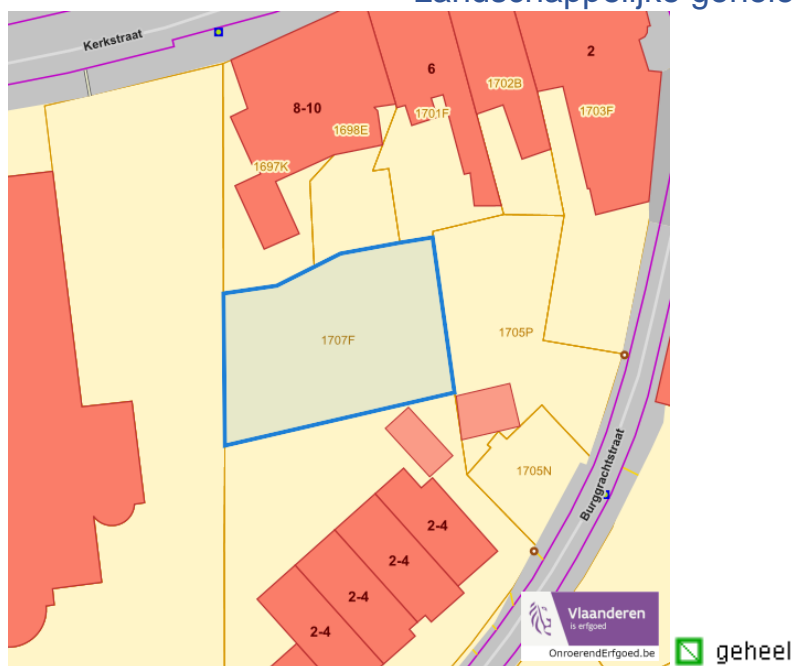
Lummen Het Dorp, 3560 Lummen

Detailkaarten wetenschappelijke inventarissen pagina 2

Landschappelijke elementen

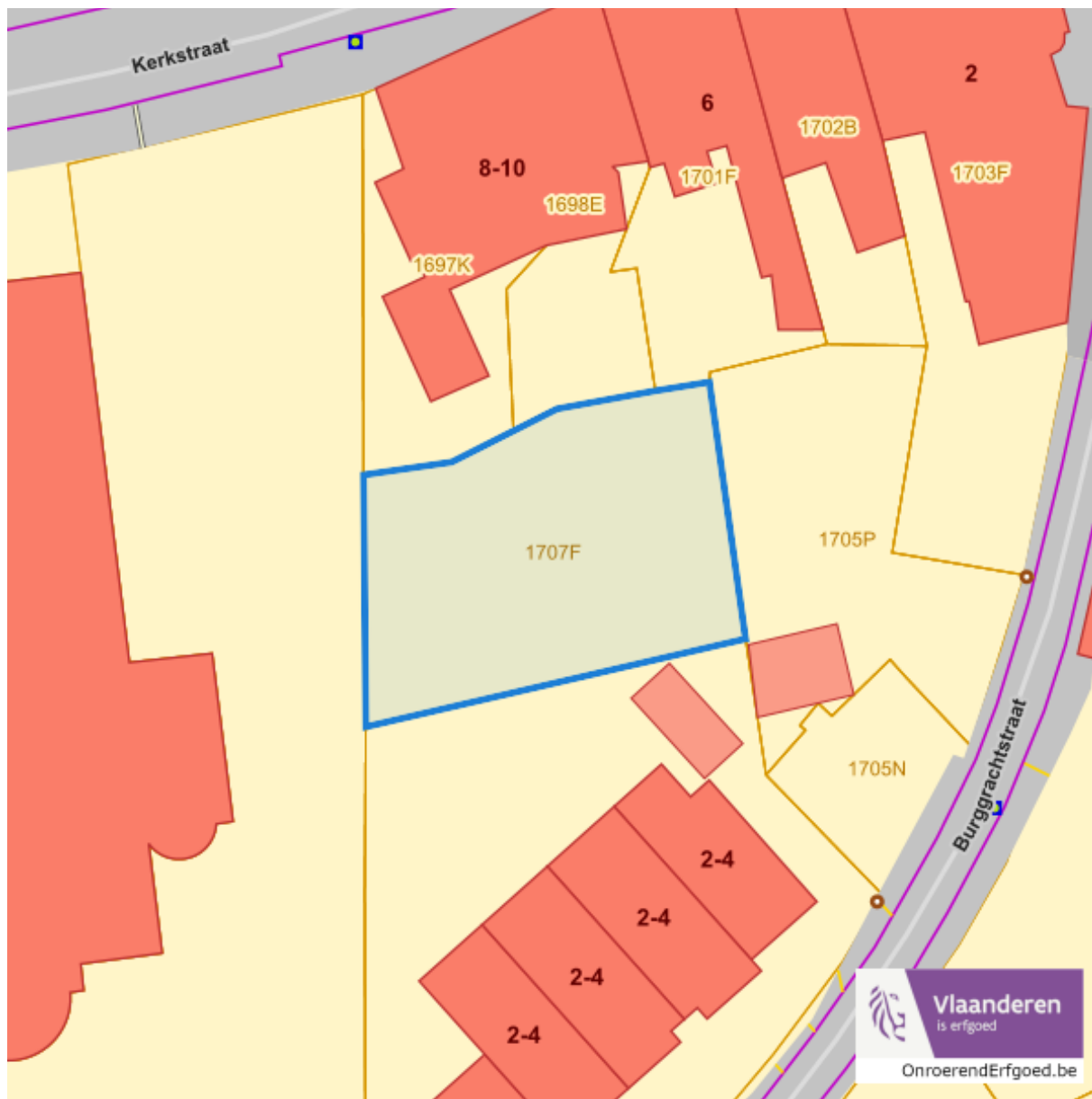


Landschappelijke gehelen



Dossier: 2024-0165/001

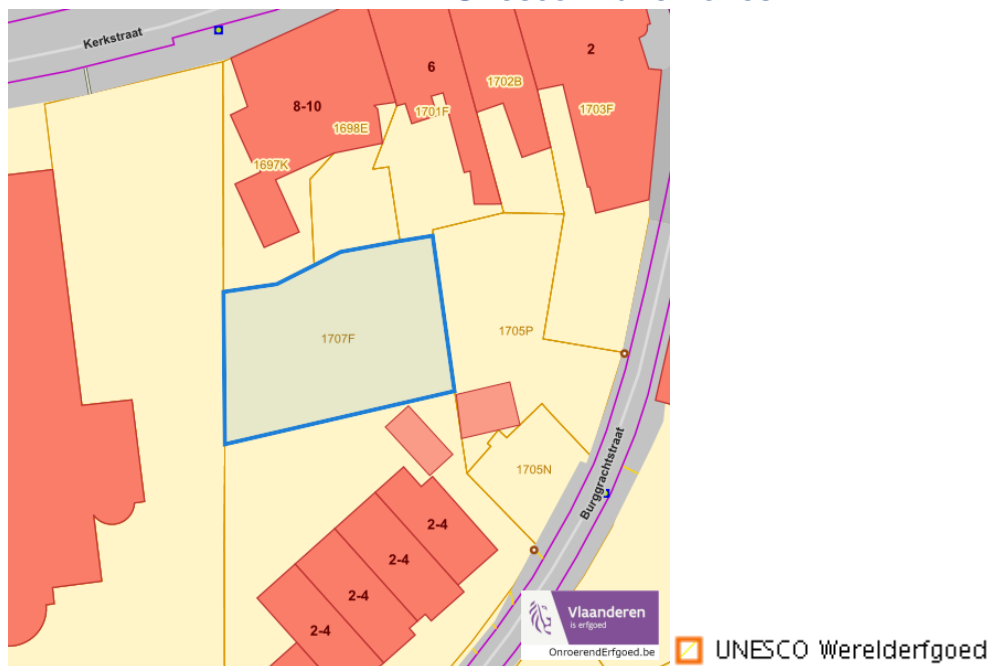
Unesco werelderfgoed



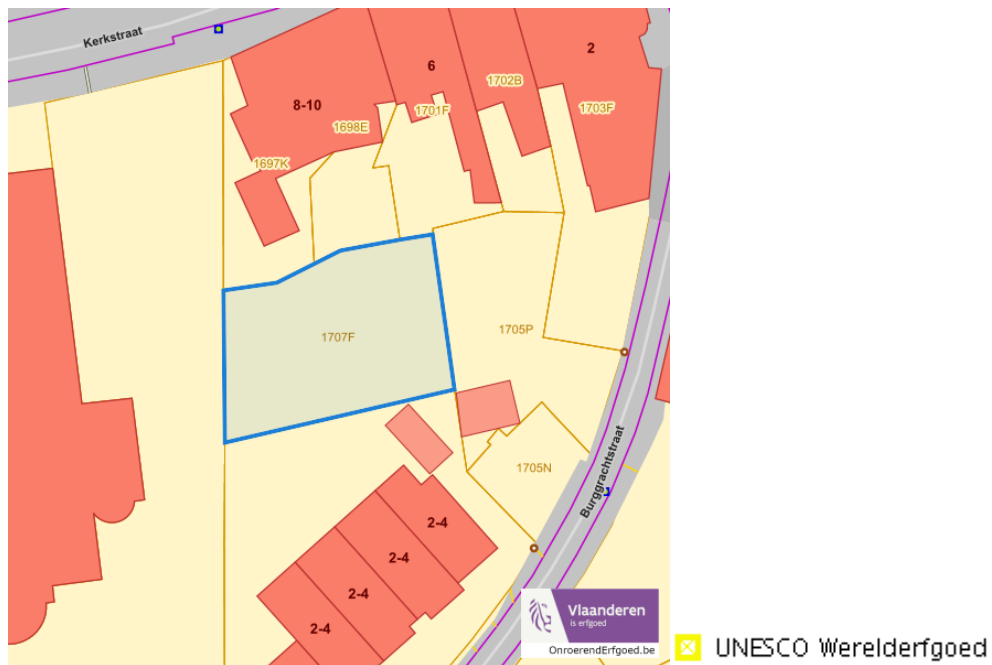
Dossier: 2024-0165/001

Detailkaarten Unesco werelderfgoed

Unesco: Bufferzones



Unesco: Kernzones



Historische kaarten

Atlas der Buurtwegen (ca 1840)



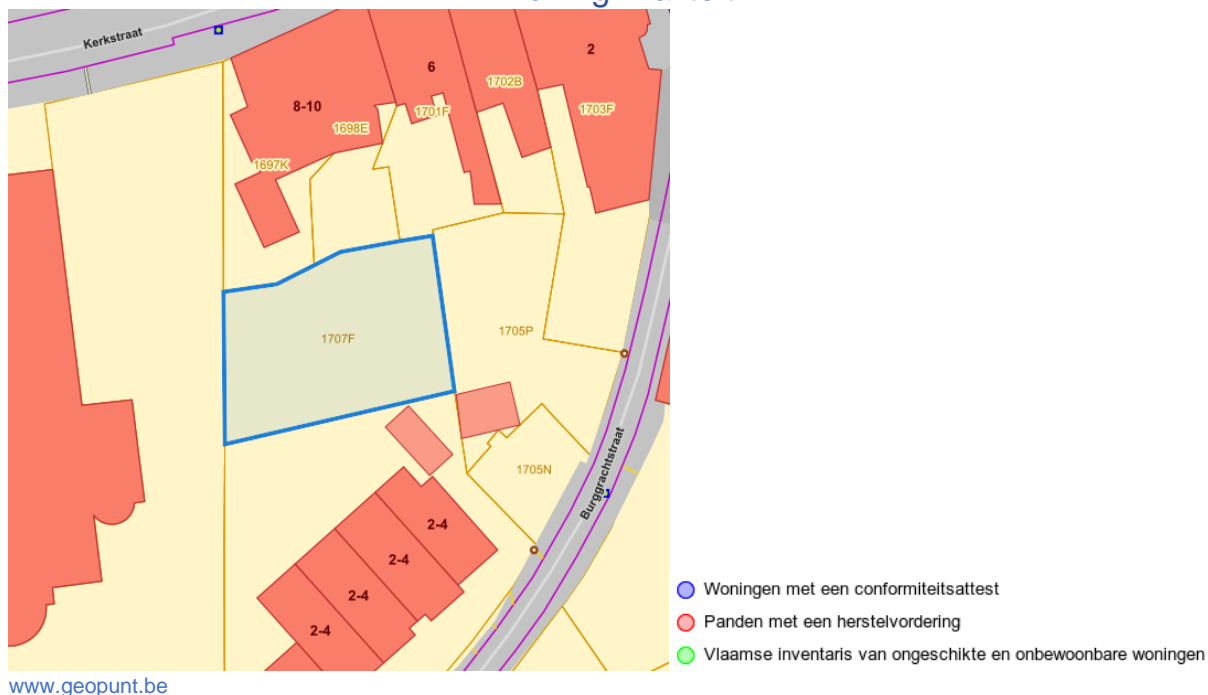
www.geopunt.be

Dossier: 2024-0165/001

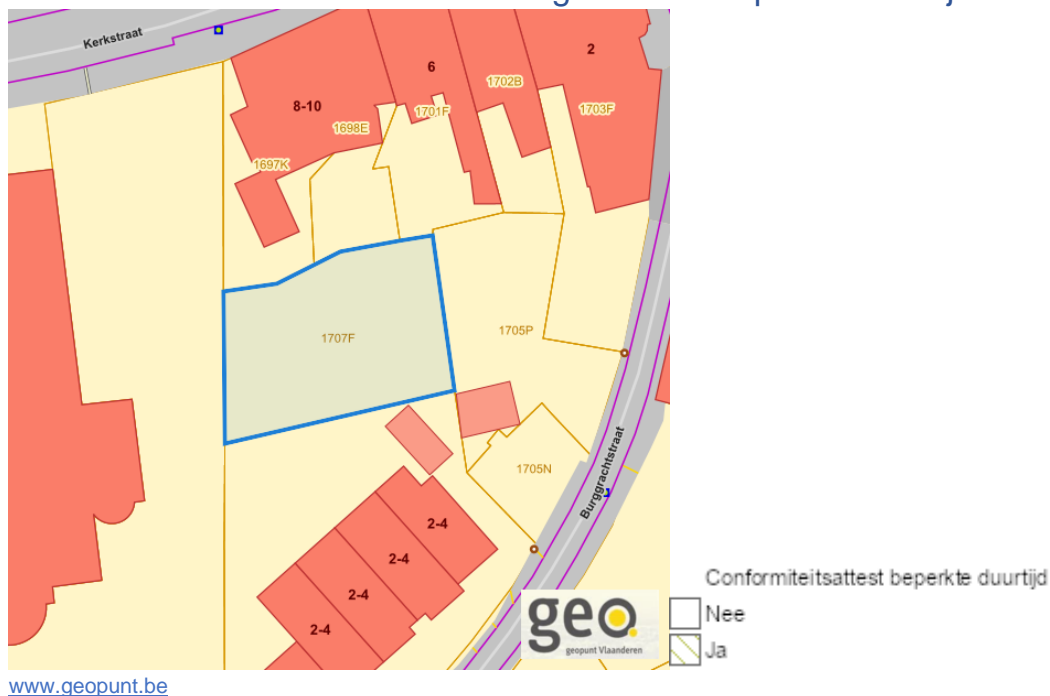
Document: DC à la carte - VLANED - DC
Kaarten: 29/02/2024 - kktce5xpqlw4ww6a96ua24gp68ufcqczoita6rh

Wonen

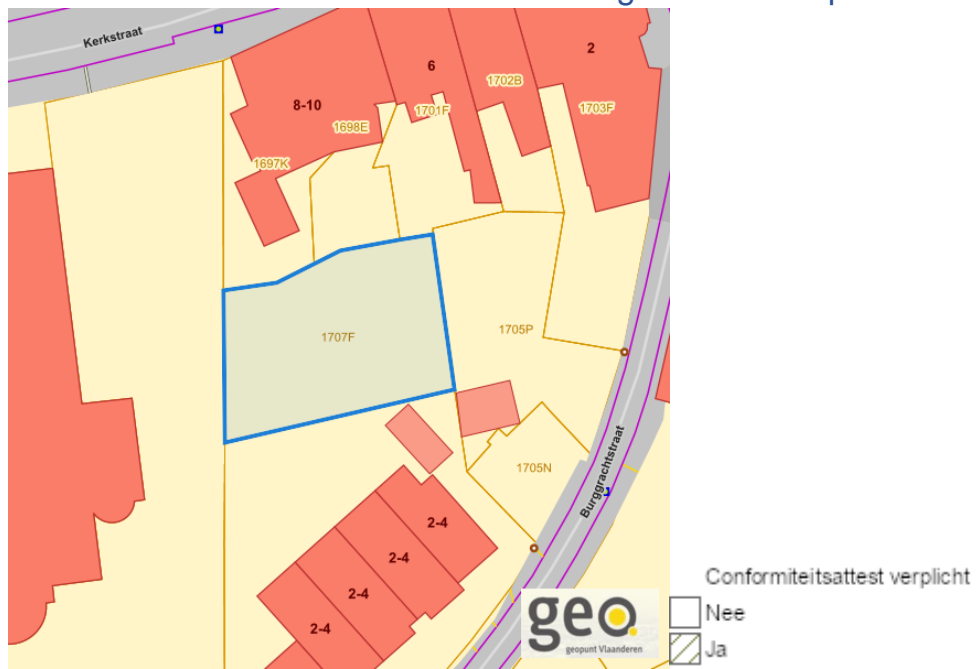
Woningkwaliteit



Conformiteitsattest gemeente beperkte duurtijd



Conformiteitsattest gemeente verplicht



www.geopunt.be